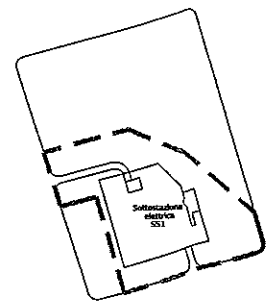
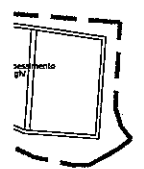

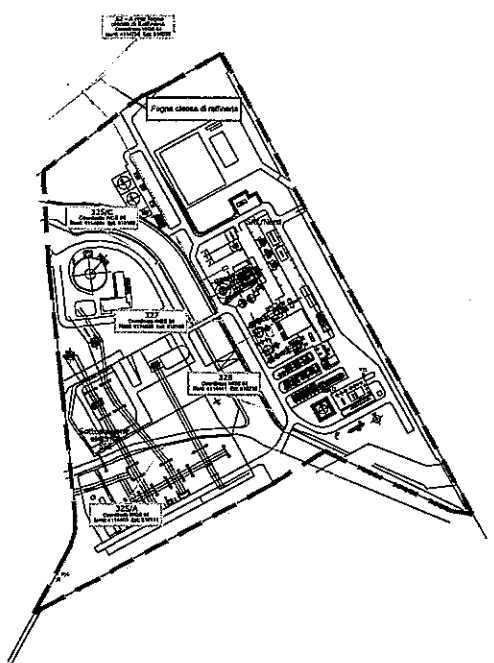




Legenda	
	Comparto
	Scarico
	Pozzetto di Campionamento
	Impianto
	Rete fognaria acque meteoriche
	Punto di scarico
	Piezometri



Handwritten signatures and initials in the bottom right corner of the drawing area.

CANNIOLO

32.0

SCALA 1:2.500

Disegno di Riferimento				
Tav. All.C10 Planimetria modificata delle reti fognarie, dei sistemi di trattamento, dei punti di emissione degli scarichi liquidi e delle rete piezometrica				
02	08/09	EMESSO COME DA RICHIESTA	S.L.D.	R.O.
REV. N°	DATA	DESCRIZIONE	ES.	CONTI
<b>NUOVE CENTRALI S.p.A.</b> Impianti Nord				
PROGETTO DOMANDA DI AUTORIZZAZIONE INTEGRATA AMBIENTALE				
DESCRIZIONE Planimetria con individuazione dei pozzetti di Campionamenti per gli scarichi sul Canale 24 e punti di emissione degli scarichi liquidi e della rete piezometrica				
		PI 01595		
		Data	Scala	
COMMITTENTE		IL TECNICO		
		AGOSTO 2008	1:2500	