

REPUBBLICA ITALIANA



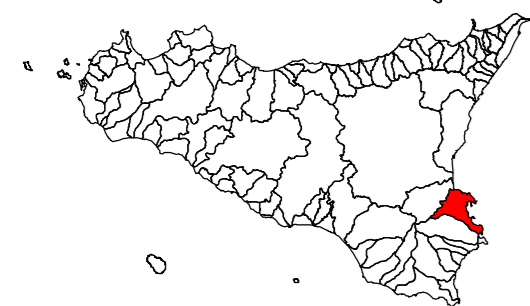
Regione Siciliana
Assessorato Territorio e Ambiente

DIPARTIMENTO TERRITORIO E AMBIENTE
Servizio 4 "ASSETTO DEL TERRITORIO E DIFESA DEL SUOLO"

Piano Stralcio di Bacino Assetto idrogeologico (P.A.I.)

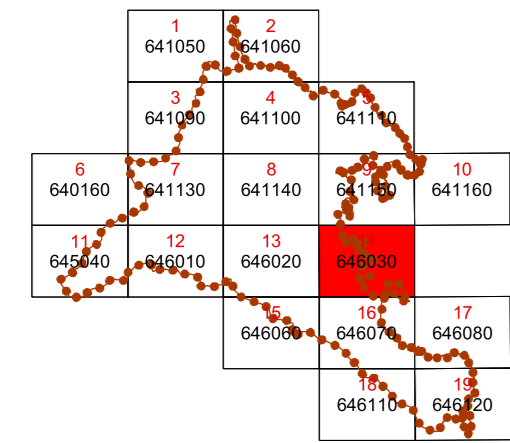
(ART. 1 D.L. 180/98 CONVERTITO CON MODIFICHE CON LA L.267/98 E SS.MM.II.)

Area Territoriale tra il bacino del fiume
San Leonardo e il bacino del fiume Anapo








CARTA DELLE AREE DI ESONDAZIONE PER L'IPOTETICO COLLASSO DEGLI INVASI ARTIFICIALI N° 14

COMUNI DI
Augusta - Melilli - Priolo Gargallo
Scala 1:10.000



Anno 2005

LEGENDA

-  Diga
-  Area dell'invaso della diga
-  Area di esondazione per ipotetico collasso dello sbarramento
-  Limite dell'area tra il bacino del f. San Leonardo e il bacino del f. Anapo
-  Limite comunale
-  Limite zona di censura militare

