



CLIENTE 	COMMESSA 023089	UNITÀ PRG
LOCALITÀ Regione Liguria	SPC. LB-D-83207	
PROGETTO / IMPIANTO METANODOTTO SESTRI LEVANTE - RECCO DN 400 (16"), DP 75 bar ed opere connesse	Fg. 1 di 11	Rev. 0

Documentazione Fotografica

Rev.	Descrizione	Elaborato	Verificato	Approvato	Data
0	Emissione	Righi	Pettinari	Guiducci	Mag. 2019



COMMESSA 023089	UNITÀ PRG
LB-D-83207	
Fg. 2 di 11	Rev. 0



Foto 1: **Panoramica senso gas in sponda destra del Torrente Petronio, tratto in parallelo al metanodotto esistente da rimuovere**



Foto 2: **Panoramica senso gas in sponda sx del torrente Petronio. Tratto in parallelo al metanodotto esistente da rimuovere. Sullo sfondo il microtunnel "Pezze"**




Foto 3: **Panoramica senso gas in sponda destra del torrente Petronio e, risalita verso Monte della Mora**



Foto 4: **Panoramica senso gas in Località Poggio Funtanin e risalita, Monte Clazze**



COMMESSA 023089	UNITÀ PRG
LB-D-83207	
Fg. 3 di 11	Rev. 0



Foto 5: Panoramica senso gas in Località Rocche Negre e risalita Monte Bomba




Foto 7: Panoramica senso gas in Località Colle del Chiappa



Foto 6: Panoramica senso gas in prossimità della S.P. 88



Foto 8: Panoramica senso gas in prossimità dell'attraversamento del Torrente Graveglia, e risalita verso Monte Acuto



COMMESSA 023089	UNITÀ PRG
LB-D-83207	
Fg. 4 di 11	Rev. 0



Foto 9: Attraversamento Strada Comunale via Salino



Foto 11: Panoramica senso gas in Località Montedonico e risalita verso Monte Terisso



Foto 10: Attraversamento Strada comunale via San Biagio e risalita con Raise Borer "Chiesa Nuova" verso Montedonico



Foto 12: Panoramica senso gas in Località San Vincenzo



COMMESSA 023089	UNITÀ PRG
LB-D-83207	
Fg. 5 di 11	Rev. 0



Foto 13: **Panoramica senso gas sulla risalita verso Monte dei Preti**



Foto 15: **Panoramica senso gas in Località Castagnola di Carnella verso la risalita al Colle Carnella**



Foto 14: **Panoramica contro senso gas in Località Colle dei Preti e risalita verso Monte dei Preti**



Foto 16: **Panoramica contro senso gas creste di Monte Carnella**



COMMESSA 023089	UNITÀ PRG
LB-D-83207	
Fg. 6 di 11	Rev. 0



Foto 17: Attraversamento Strada comunale in Località Costa Crocetta



Foto 19: Panoramica senso gas uscita Microtunnel San Martino, attraversamento Torrente Lavagna, sullo sfondo il Microtunnel Casa Romana



Foto 18: Panoramica senso gas in sponda destra del Torrente Sturla, sullo sfondo imbocco Microtunnel "San Martino"



Foto 20: Panoramica senso gas in Località Piano di Seriallo, sullo sfondo il Microtunnel "La Pezza 1"



COMMESSA 023089	UNITÀ PRG
LB-D-83207	
Fg. 7 di 11	Rev. 0



Foto 21: Panoramica senso gas in Località Pian dei Cunei in sponda destra del Torrente Lavagna



Foto 23: Panoramica senso gas in Località Belvedere



Foto 22: Panoramica contro senso gas in Località Piano di Casarile in sponda destra del Torrente Lavagna



Foto 24: Panoramica senso gas in Località C. Costa



COMMESSA 023089	UNITÀ PRG
LB-D-83207	
Fg. 8 di 11	Rev. 0



Foto 25: Percorrenza delle creste di Monte Tugio, panoramica senso gas



Foto 27: Panoramica contro senso gas in Località Monte Rosso



Foto 26: Panoramica contro senso in Località Valli di Noceto



Foto 28: Panoramica senso gas in località Villaconce con discesa verso il Rio di Lumarzo



COMMESSA 023089	UNITÀ PRG
LB-D-83207	
Fg. 9 di 11	Rev. 0



Foto 29: **Panoramica senso gas risalita di Monte Gavi**




Foto 31: **Panoramica senso gas particolare della risalita a Monte Bado e Gallerie-Microtunnel Monte Bado**



Foto 30: **Panoramica senso gas in Località Biola, sullo sfondo la risalita a Monte Bado e Gallerie-Microtunnel Monte Bado**



Foto A1: **Area stazione di lancio e ricevimento pig in località Casarza Ligure**



COMMESSA 023089	UNITÀ PRG
LB-D-83207	
Fg. 10 di 11	Rev. 0



Foto A2: Area PIDI n. 1 in località Villa Ricci



Foto A4: Area PIL n. 3 in località San Vincenzo



Foto A3: Area PIL n. 2 in località Corghetto




Foto A5: Area PIL n. 4 in località Piano dei Molini



COMMESSA 023089	UNITÀ PRG
LB-D-83207	
Fg. 11 di 11	Rev. 0



Foto A6: Area PIL n. 5 in località Piano di Coreglia



Foto A8: Area stazione di lancio e ricevimento pig con HPRS in località Osteria del Becco



Foto A7: Area PIL n. 6 in località Monticelli