








LEGENDA

-  ASSE LINEA AT FUTURA
-  CAVIDOTTO AT FUTURO
-  PALO AT FUTURO

-  RISCHIO ALTO
-  RISCHIO MEDIO
-  RISCHIO BASSO
-  VINCOLO ARCHEOLOGICO

Archeologo
Dott.ssa Valeria Frino

Progettista
Dott. Ing. Domenico A. Nuzzolo

Dott.ssa Valeria Frino
Archeologo



REVISIONI	DATA	DESCRIZIONE	ELABORATO	VERIFICATO	APPROVATO
00	20-12-2017	PRIMA EMISSIONE	TEN PROJECT SRL D. SELLITTO S. SAVINO D.TICS-PR1		A. LIMONE D.TICS-PR1

TIPOLOGIA DELL'ELABORATO	CODIFICA DELL'ELABORATO	
PLANIMETRIA	DE23456E1CEX00023_A	
PROGETTO	TITOLO	
RICAVATO DAL DOC. TERNA	Nuovo collegamento AT 150 kV misto aereo/cavo tra le Cabine Primarie di Martina Franca e di Noci	
CLASSIFICAZIONE DI SICUREZZA	CARTA DEI VINCOLI E DEL RISCHIO ARCHEOLOGICO COMUNE DI MARTINA FRANCA	

NOME DEL FILE	SCALA CAD	FORMATO	SCALA	FOGLIO
DE23456E1CEX00023_A.pdf	1 unità = 1m	297x1300	1:2000	01 / 01

Questo documento contiene informazioni di proprietà Terna S.p.A. e deve essere utilizzato esclusivamente dal destinatario in relazione alle finalità per le quali è stato ricevuto. È vietata qualsiasi forma di riproduzione o di divulgazione senza l'esplicito consenso di Terna S.p.A. This document contains information proprietary to Terna S.p.A. and it will have to be used exclusively for the purposes for which it has been furnished. Whichever shape of spreading or reproduction without the written permission of Terna S.p.A. is prohibiti.

