




- Legenda**
-  Confini comunali
 -  Elettrodotto AT interrato - 150 kV
 -  Elettrodotto AT aereo - 150 kV

ALBEROBELLO

MOTTOLA

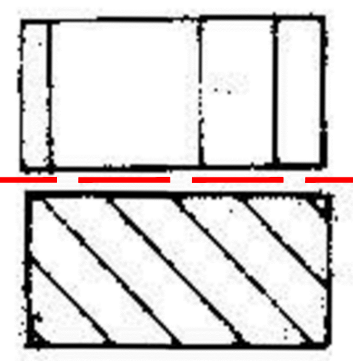
MARTINA FRANCA

Stralcio della Tav. n. f2(v) del P.R.G. del Comune di Alberobello

2.4. AMBITI INSEDIATIVI AGRICOLI (Zone omog. E)

2.4.1. Zone agricole normali

2.4.2. Zone agricole speciali per la zootecnia e colture specializzate



Progettista
 Dott. Ing. Domenico A. Nuzzolo



REVISIONI	N.	DATA	DESCRIZIONE	ELABORATO	VERIFICATO	APPROVATO
00	20/12/2017	PRIMA EMISSIONE		TEN PROJECT SRL	D. SELITTO DTCS-PRJLJ	A. LIMONE DTCS-PRJ

TIPOLOGIA DELL'ELABORATO	PLANIMETRIA	CODIFICA DELL'ELABORATO	DE23456E1CEX00017	
PROGETTO	TITOLO			
RICAVATO DAL DOC. TERNA	Nuovo collegamento AT 150 kV misto aereo/cavo tra le Cabine Primarie di Martina Franca e di Noci nei Comuni di Martina Franca e Mottola in provincia di Taranto e nei comuni di Alberobello e Noci in provincia di Bari			
CLASSIFICAZIONE DI SICUREZZA	PLANIMETRIA DEGLI INTERVENTI SU BASE PRG Comune di Alberobello			

NOME DEL FILE	SCALA CAD	FORMATO	SCALA	FOGLIO
DE23456E1CEX00017.dwg	1 unità = 1m	A1	1:5000	01 / 01

Questo documento contiene informazioni di proprietà Terna S.p.A. e deve essere utilizzato esclusivamente dal destinatario in relazione alle finalità per le quali è stato ricevuto. E' vietata qualsiasi forma di riproduzione o di divulgazione senza l'espresso consenso di Terna S.p.A.
 This document contains information proprietary to Terna S.p.A. and it will have to be used exclusively for the purposes for which it has been furnished. Whichever shape of spreading or reproduction without the written permission of Terna S.p.A. is prohibed.