LEGENDA

🟥	ASSE LINEA AT FUTURA
- - - -	CAVIDOTTO AT FUTURO
○	PALO AT FUTURO
■	BUCA GIUNTI
60,00 🟦	FASCIA API LINEA AEREA
12,00 🟦	FASCIA API CAVO
6,00 ▨	AREA DI OCCUPAZIONE TEMPORANEA
MFXX	NUMERO PIANO

Progettista
Dott. Ing. Domenico A. Nuzzolo

n. 1331

REVISIONI					
00	20-12-2017	PRIMA EMISSIONE	TEN PROJECT SRL	D. SELLITTO / S. SAVINO DTCS-PRI	A. LIMONE DTCS-PRI
N.	DATA	DESCRIZIONE	ELABORATO	VERIFICATO	APPROVATO

TIPOLOGIA DELL'ELABORATO	CODIFICA DELL'ELABORATO
PLANIMETRIA	DE23456E1CEX00031_4

Terna Rete Italia
TERNA GROUP

PROGETTO	TITOLO
	Nuovo collegamento AT 150 kV misto aereo/cavo tra le Cabine Primarie di Martina Franca e di Noci PLANIMETRIA CON API COMUNE DI MARTINA FRANCA
RICAVATO DAL DOC. TERNA	
CLASSIFICAZIONE DI SICUREZZA	

NOME DEL FILE	SCALA CAD	FORMATO	SCALA	FOGLIO
DE23456E1CEX00031_4.pdf	1 unità = 1m	297x2800	1:2000	04 / 04

Questo documento contiene informazioni di proprietà Terna S.p.A. e deve essere utilizzato esclusivamente dal destinatario in relazione alle finalità per le quali è stato ricevuto. E' vietata qualsiasi forma di riproduzione o di divulgazione senza l'esplicito consenso di Terna S.p.A.

This document contains information proprietary to Terna S.p.A. and it will have to be used exclusively for the purposes for which it has been furnished. Whichever shape of spreading or reproduction without the written permission of Terna S.p.A. is prohibit.

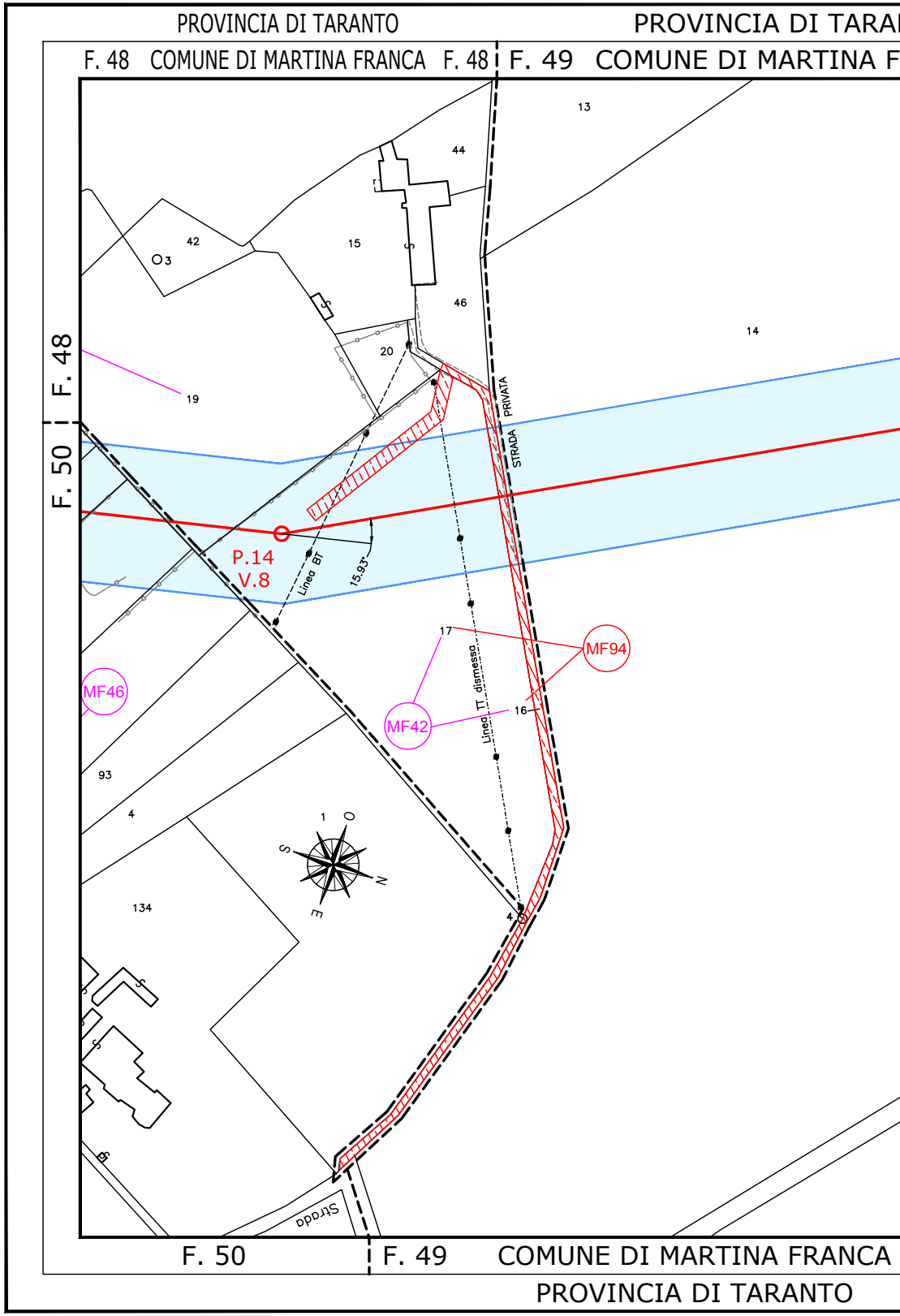
PROVINCIA DI TARANTO
F. 48 COMUNE DI MARTINA FRANCA F. 48
PROVINCIA DI TARA
F. 49 COMUNE DI MARTINA F
13
44
42
3
15
46
14
20
19
F. 48
F. 50
PRIVATA
STRADA
P.14
V.8
Linea BT
15.93°
MF94
MF46
17
MF42
16
Linea TT dismessa
93
4
1
O
S
N
E
134
4
Strada
F. 50
F. 49 COMUNE DI MARTINA FRANCA
PROVINCIA DI TARANTO

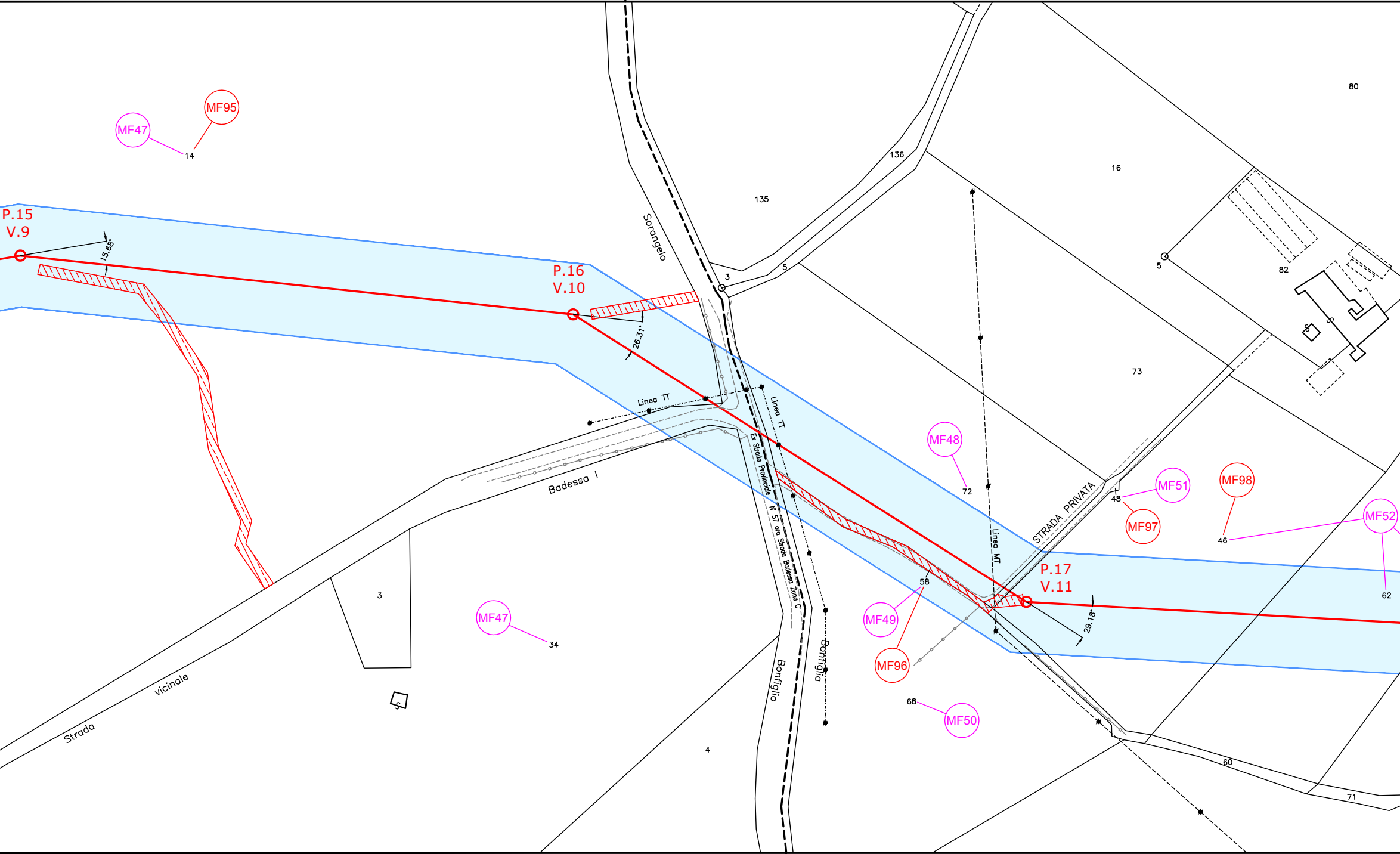
MF95
MF47
14
P.15
V.9
15.68°
P.16
V.10
26.31°
Sorangelo
135
136
5
3
16
80
82
5
73
Linea TT
Linea TT
Ex Strada Provinciale N° 57 ora Strada Badessa Zona C
Badessa I
MF48
72
STRADA PRIVATA
MF51
48
MF97
MF98
46
MF52
62
Linea MT
P.17
V.11
29.18°
58
MF49
MF96
68
MF50
MF47
34
3
4
Bonfiglio
Bonfiglio
Strada
vicinale
60
71

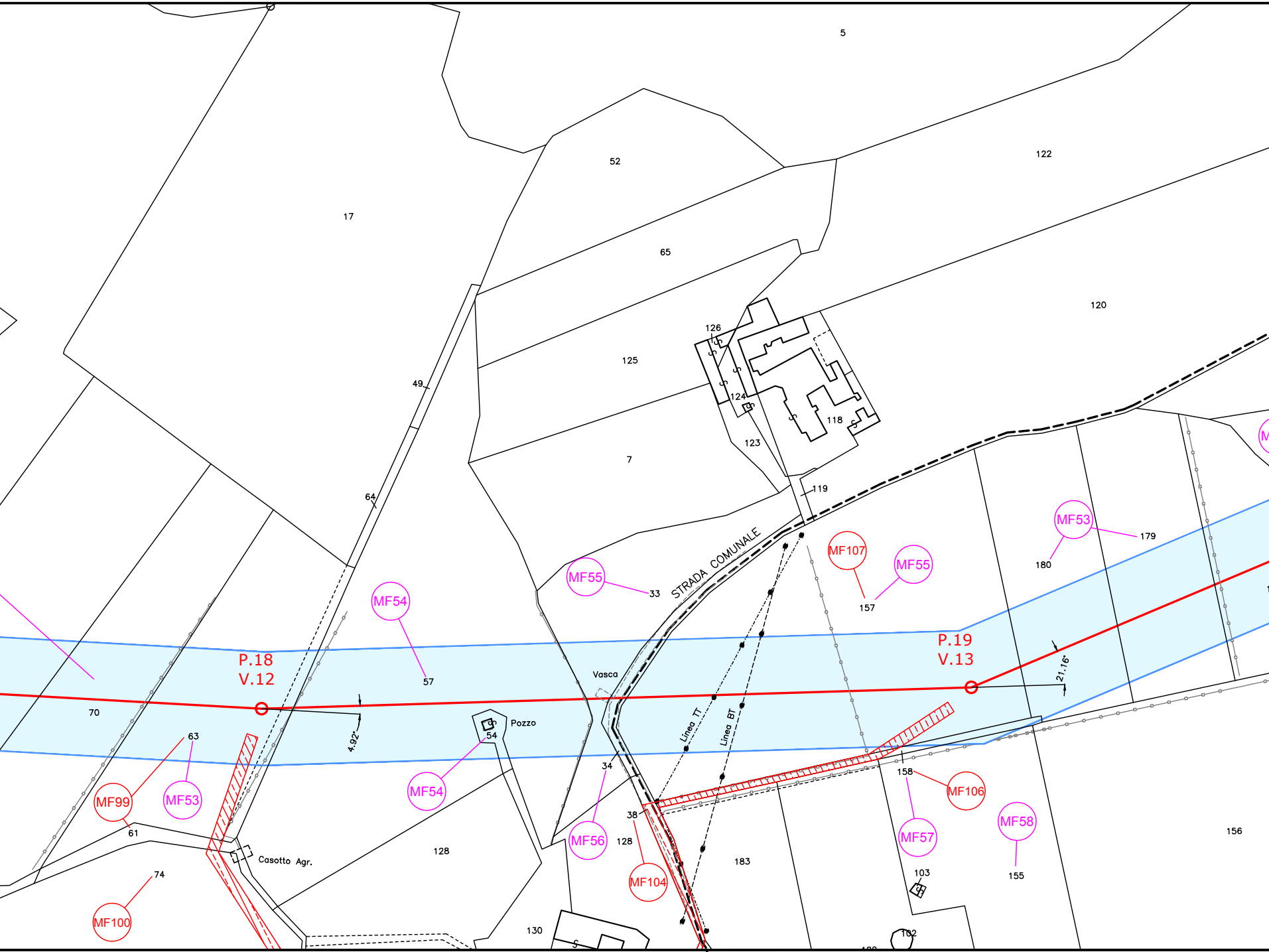
5
122
52
17
65
120
126
125
49
124
118
123
7
119
64
MF53
179
180
MF107
MF55
MF55
33
STRADA COMUNALE
157
MF54
57
P.18
V.12
P.19
V.13
Vasca
21.16°
70
4.92°
Pozzo
54
Linea TT
Linea BT
63
34
158
MF106
MF99
MF53
MF54
38
MF58
61
MF56
128
MF57
156
Casotto Agr.
128
MF104
74
183
103
155
MF100
130
102

COMUNE DI MARTINA FRANCA F. 33 | F. 23 COMUNE DI MARTINA FRANCA

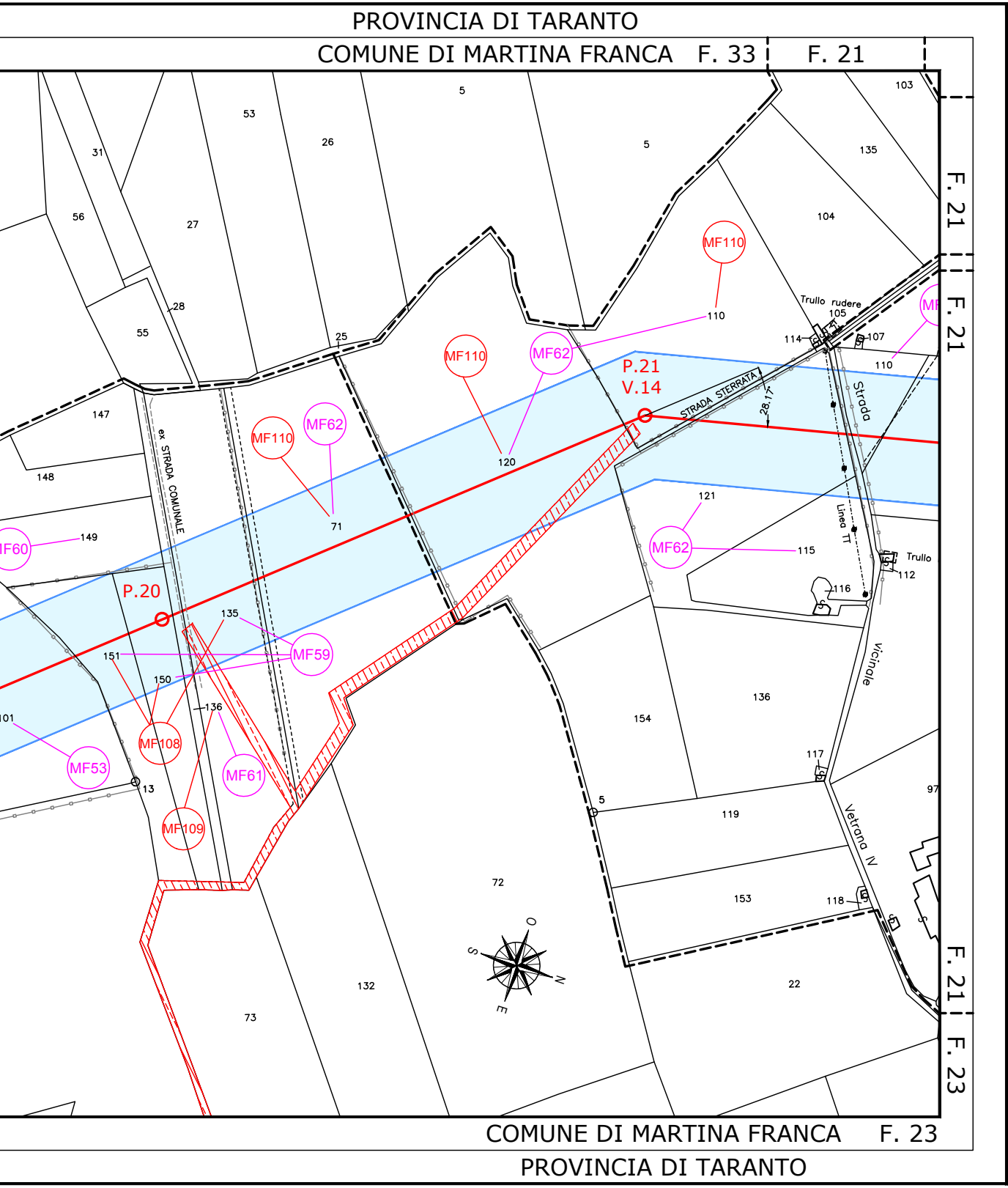
PROVINCIA DI TARANTO
COMUNE DI MARTINA FRANCA
F. 33
F. 21
F. 21
F. 21
F. 21
F. 23
COMUNE DI MARTINA FRANCA
F. 23
PROVINCIA DI TARANTO
P.21
V.14
P.20
MF110
MF62
MF110
MF62
MF110
MF62
MF60
MF59
MF108
MF53
MF61
MF109
MF62
STRADA STERRATA
28.17
ex STRADA COMUNALE
Strada
Linea TT
vicinale
Vetrana IV
Trullo rudere
Trullo
5
5
5
53
26
31
56
27
28
55
25
103
135
104
105
107
114
110
110
110
120
71
147
148
149
121
115
116
112
135
151
150
136
101
13
154
136
117
97
119
153
118
72
132
73
22
O
S
N
E

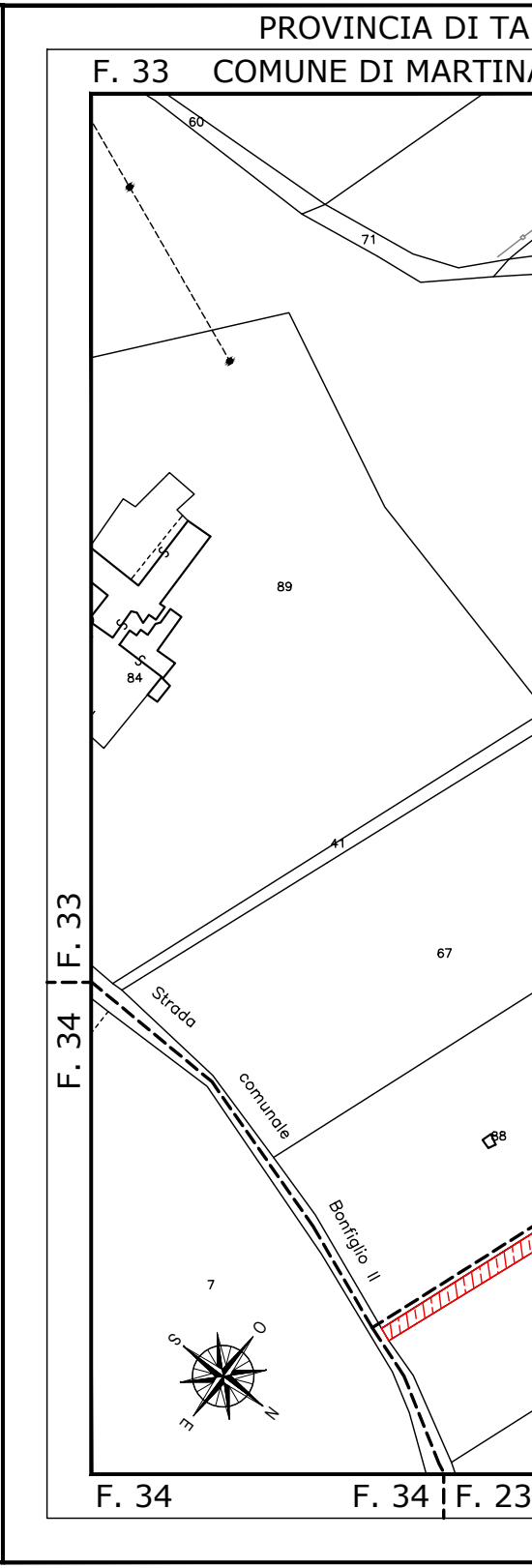
PROVINCIA DI TA
F. 33
COMUNE DI MARTIN
60
71
89
84
41
67
F. 33
F. 34
Strada
comunale
Bonfiglio II
88
7
O
S
N
E
F. 34
F. 34
F. 23

RANTO | PROVINCIA DI TARANTO

A FRANCA | COMUNE DI MARTINA FRANCA F. 33 | F. 23 | F. 33

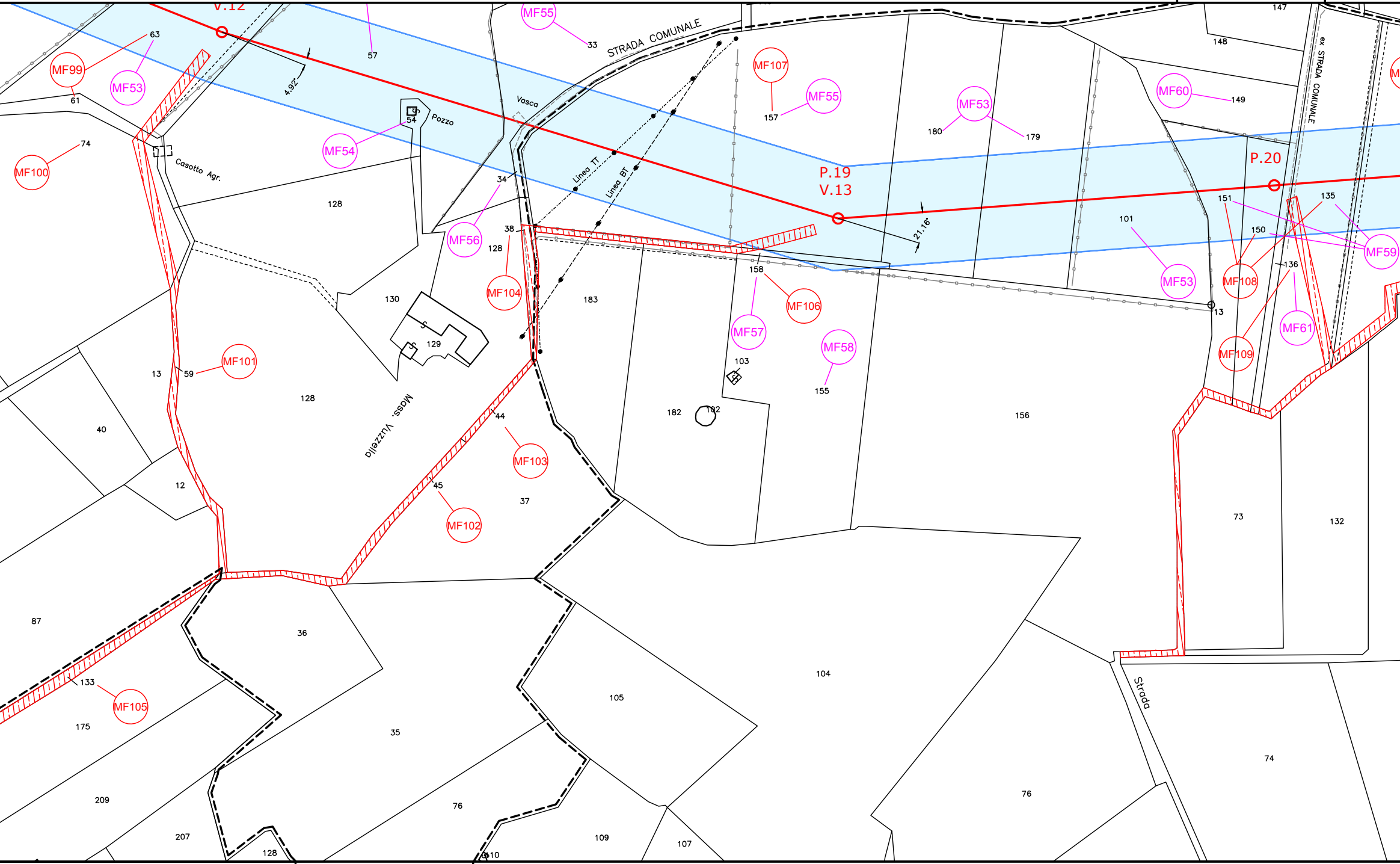

V.12
MF55
33
STRADA COMUNALE
57
63
MF99
MF53
61
4.92°
Vasca
Pozzo
54
MF54
74
MF100
Casotto Agr.
128
34
MF56
38
128
MF107
157
MF55
MF53
180
179
MF60
149
148
147
ex STRADA COMUNALE
P.20
P.19
V.13
Linea TT
Linea BT
21.16°
101
151
150
135
136
MF59
MF53
MF108
MF61
MF109
13
158
MF106
MF57
MF58
103
155
130
183
MF104
129
13
59
MF101
128
Mass. Vuzzella
44
MF103
182
102
156
40
12
45
MF102
37
73
132
87
36
104
133
MF105
175
105
35
Strada
74
209
207
128
76
109
107
76
110

COMUNE DI MARTINA FRANCA F. 23 | F. 33 F. 33 | F. 23 COMUNE DI MARTINA FRANCA

PROVINCIA DI TARANTO

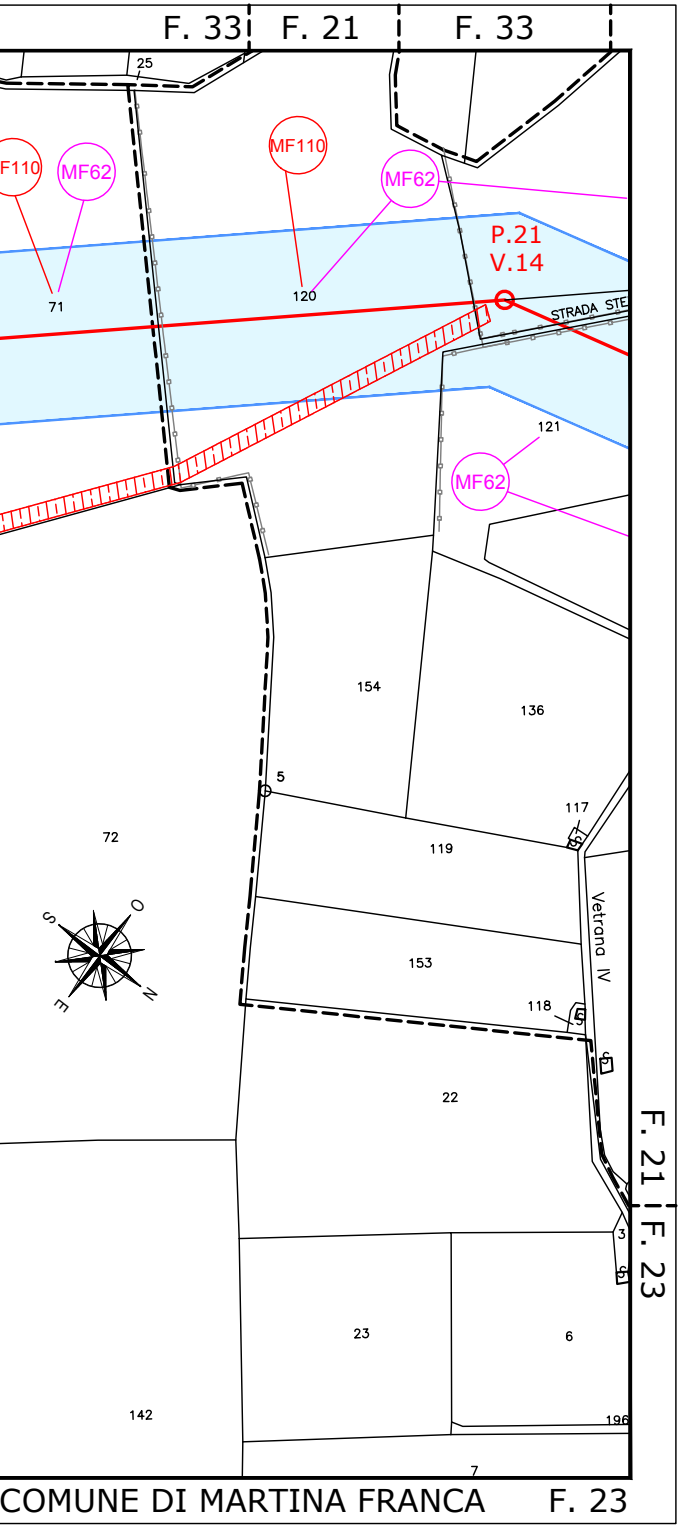
F. 33
F. 21
F. 33
MF110
MF62
MF110
MF62
P.21
V.14
71
120
STRADA STE
121
MF62
154
136
72
5
117
119
153
118
Vetrana IV
22
F. 21
F. 23
3
23
6
142
196
7
COMUNE DI MARTINA FRANCA
F. 23

PROVINCIA DI TARANTO

PROVINCIA DI TARANTO

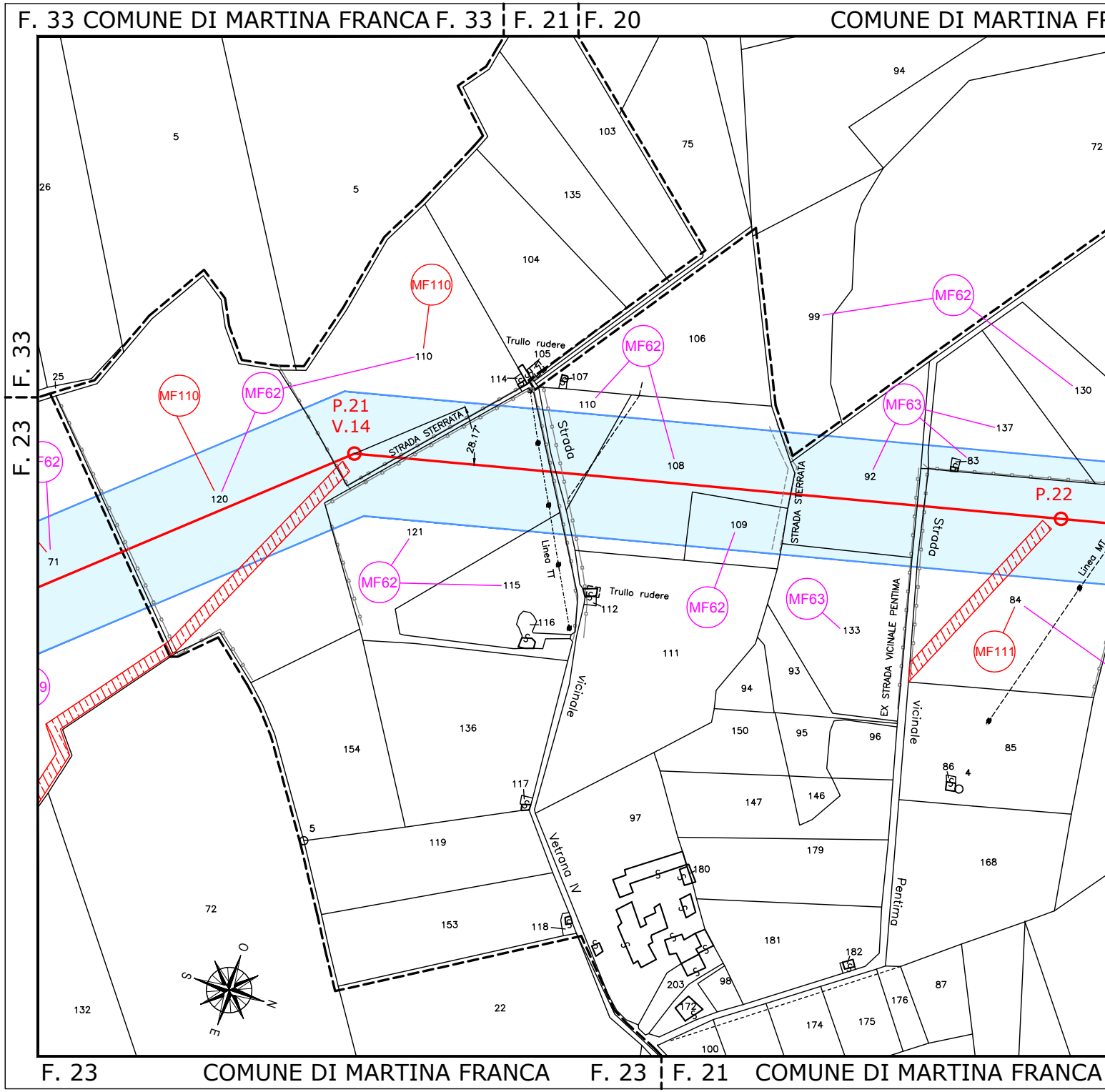
F. 33 COMUNE DI MARTINA FRANCA F. 33
F. 21
F. 20
COMUNE DI MARTINA FR
F. 33
F. 23
5
5
26
25
103
75
94
72
135
104
106
99
MF62
MF110
110
Trullo rudere
105
114
107
110
MF62
108
MF110
MF62
P.21
V.14
120
STRADA STERRATA
28.17
Strada
Linea TT
MF63
137
83
92
130
P.22
MF62
71
121
MF62
115
Trullo rudere
112
116
109
MF62
MF63
133
STRADA STERRATA
EX STRADA VICINALE PENTIMA
Strada
Vicinale
84
MF111
Linea MT
111
93
94
150
95
96
85
86
4
136
154
Vicinale
117
97
147
146
179
168
5
119
Vetrana IV
180
153
118
181
182
Pentima
72
203
98
172
87
176
174
175
132
22
100
F. 23
COMUNE DI MARTINA FRANCA
F. 23
F. 21
COMUNE DI MARTINA FRANCA

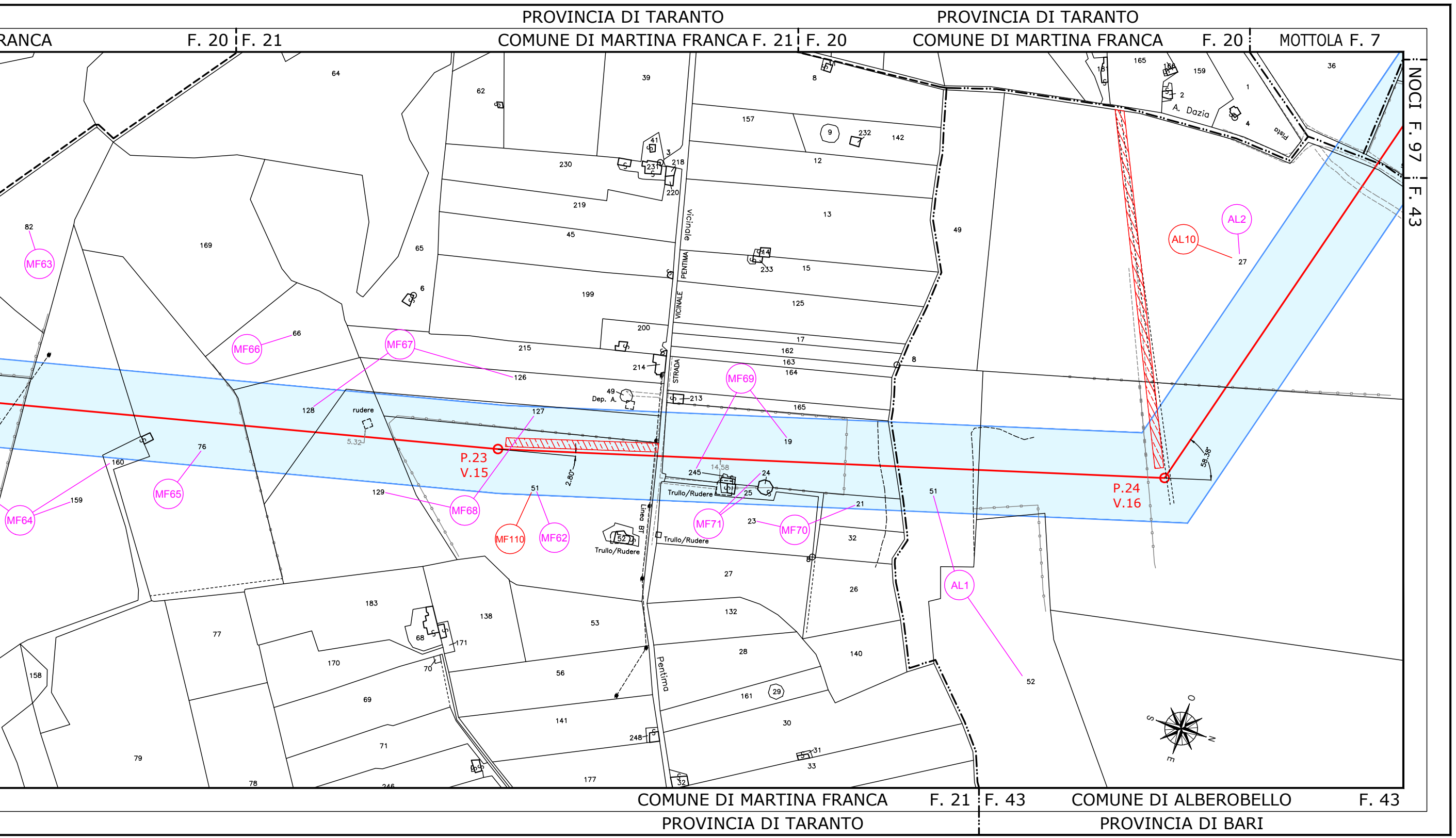
PROVINCIA DI TARANTO
PROVINCIA DI TARANTO
RANCA
F. 20
F. 21
COMUNE DI MARTINA FRANCA F. 21
F. 20
COMUNE DI MARTINA FRANCA
F. 20
MOTTOLA F. 7
NOCI F. 97
F. 43
MF63
MF64
MF65
MF66
MF67
MF68
MF69
MF70
MF71
MF62
MF110
AL1
AL2
AL10
P.23
V.15
P.24
V.16
58,38°
2,80
14,58
5,32
rudere
Trullo/Rudere
Trullo/Rudere
Trullo/Rudere
Dep. A.
A. Dazia
Pista
STRADA VICINALE PENTIMA vicinale
Linea BT
Pentima
COMUNE DI MARTINA FRANCA
F. 21
F. 43
COMUNE DI ALBEROBELLO
F. 43
PROVINCIA DI TARANTO
PROVINCIA DI BARI