LEGENDA

🟥	ASSE LINEA AT FUTURA
- - - -	CAVIDOTTO AT FUTURO
○	PALO AT FUTURO
■	BUCA GIUNTI
44,00 🟦	FASCIA DpA LINEA AEREA
6,00 🟦	FASCIA DpA CAVO
REC | XX	RECETTORE SENSIBILE

Progettista
Dott. Ing. Domenico A. Nuzzolo

1331

REVISIONI

N.	DATA	DESCRIZIONE	ELABORATO	VERIFICATO	APPROVATO
00	20-12-2017	PRIMA EMISSIONE	TEN PROJECT SRL	D. SELLITTO/S. SAVINO DTCS-PRI	A. LIMONE DTCS-PRI

TIPOLOGIA DELL'ELABORATO	CODIFICA DELL'ELABORATO	
PLANIMETRIA	DE23456E1CEX00052_2	Terna Rete Italia TERNA GROUP

PROGETTO	TITOLO
	Nuovo collegamento AT 150 kV misto aereo/cavo tra le Cabine Primarie di Martina Franca e di Noci PLANIMETRIA CON FASCIA DpA
RICAVATO DAL DOC. TERNA	
CLASSIFICAZIONE DI SICUREZZA	

NOME DEL FILE	SCALA CAD	FORMATO	SCALA	FOGLIO
DE23456E1CEX00052_2.pdf	1 unità = 1m	297x2100	1:2000	02 / 06

Questo documento contiene informazioni di proprietà Terna S.p.A. e deve essere utilizzato esclusivamente dal destinatario in relazione alle finalità per le quali è stato ricevuto. E' vietata qualsiasi forma di riproduzione o di divulgazione senza l'esplicito consenso di Terna S.p.A.

This document contains information proprietary to Terna S.p.A. and it will have to be used exclusively for the purposes for which it has been furnished. Whichever shape of spreading or reproduction without the written permission of Terna S.p.A. is prohibit.

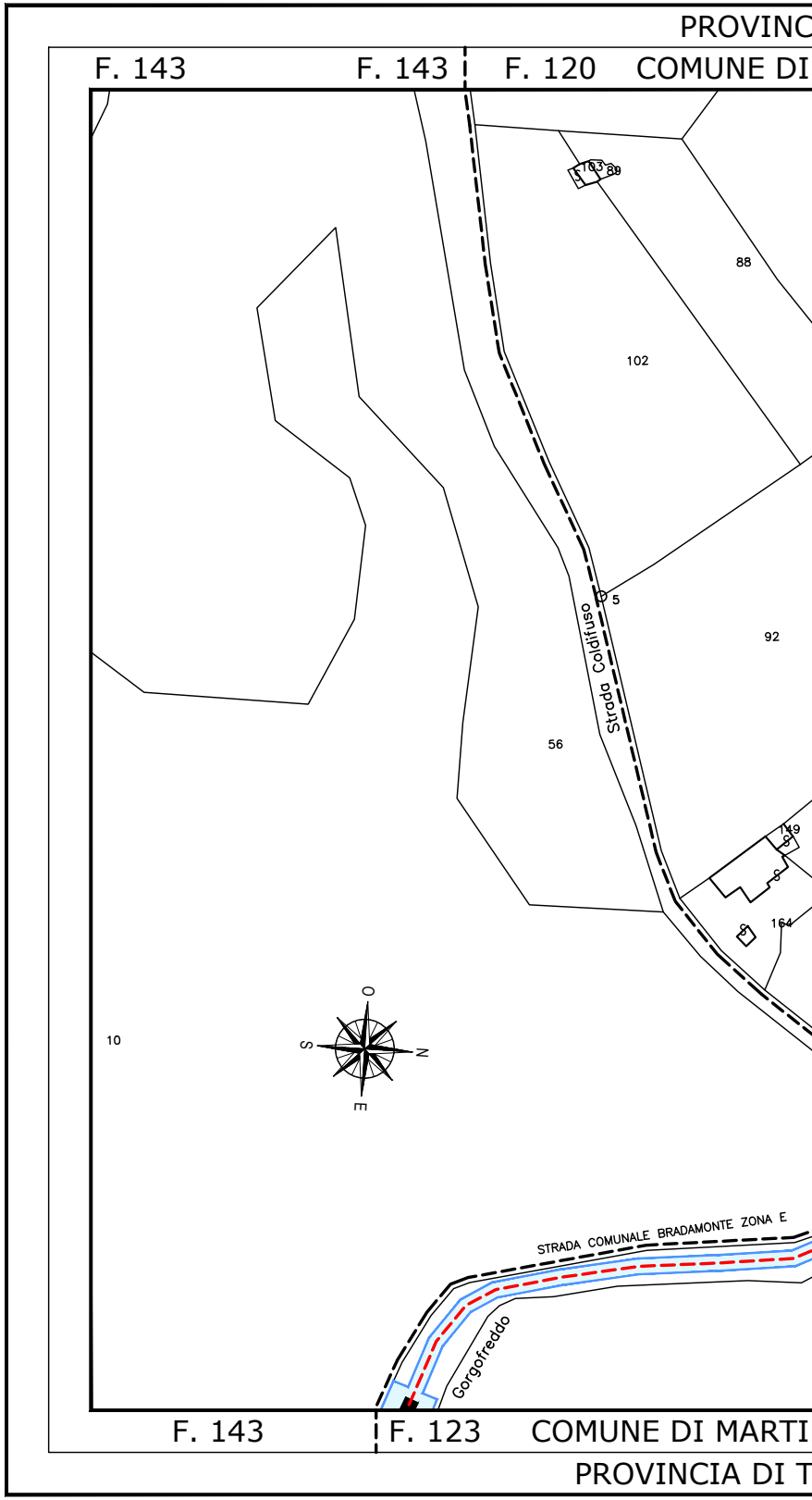
PROVINC
F. 143
F. 143
F. 120
COMUNE DI
103
89
88
102
5
Strada Coldifuso
92
56
149
9
8
164
10
O
S
N
E
STRADA COMUNALE BRADAMONTE ZONA E
Gorgofreddo
F. 143
F. 123
COMUNE DI MARTI
PROVINCIA DI T

CIA DI TARANTO

MARTINA FRANCA

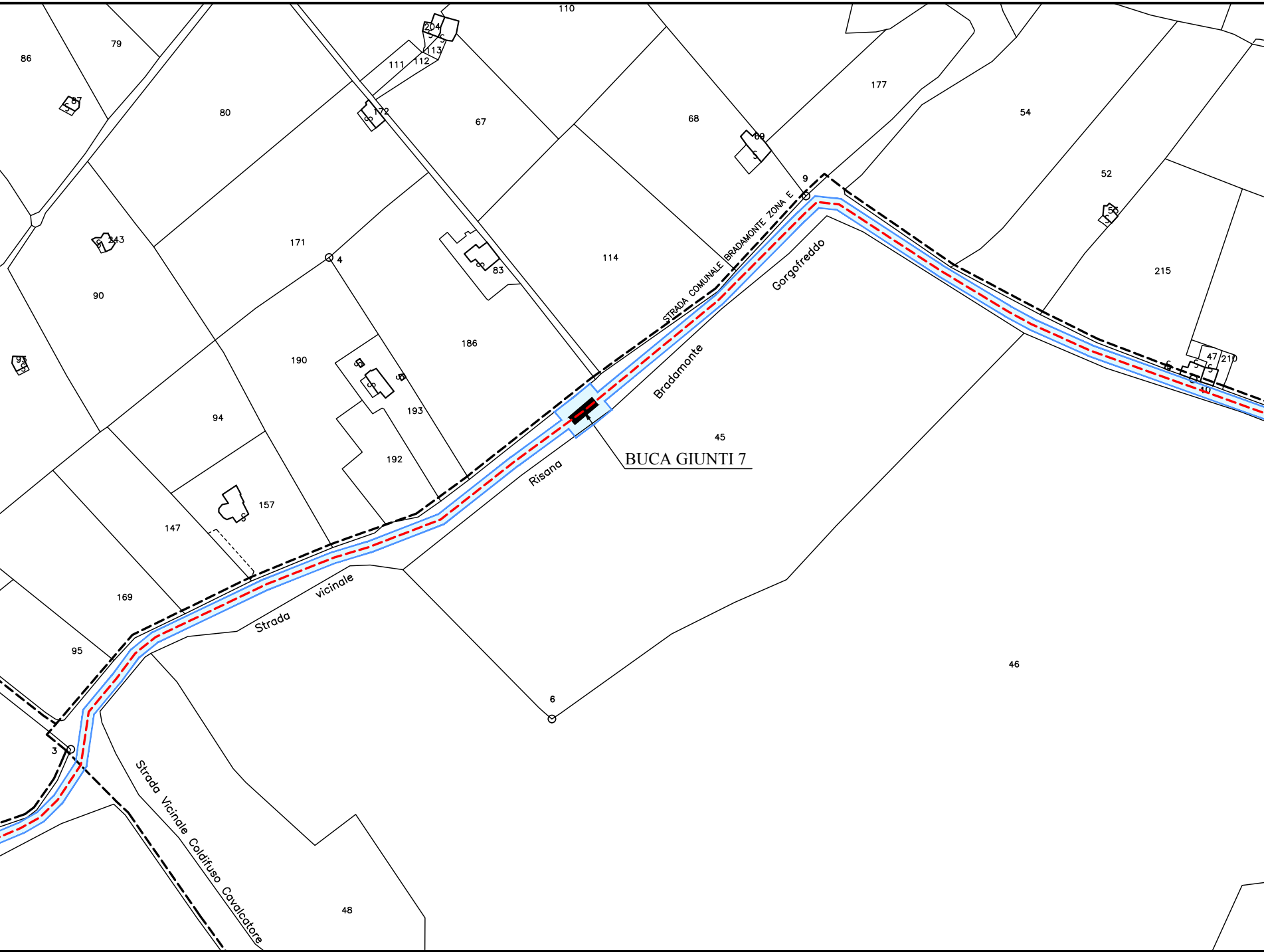
110
86
79
204
113
111
112
177
172
80
67
68
69
54
87
9
52
STRADA COMUNALE BRADAMONTE ZONA E
Gorgofreddo
243
171
4
83
114
56
215
90
186
Bradamonte
93
190
47
210
10
193
94
BUCA GIUNTI 7
45
Risana
192
157
147
vicinale
Strada
169
46
95
6
3
Strada Vicinale Coldifuso Cavalcatore
48

NA FRANCA F. 123 | F. 121 COMUNE DI MARTINA FRANCA

ARANTO

PROVINCIA DI TARANTO

COMUNE DI MARTINA FRANCA F. 120 F. 102

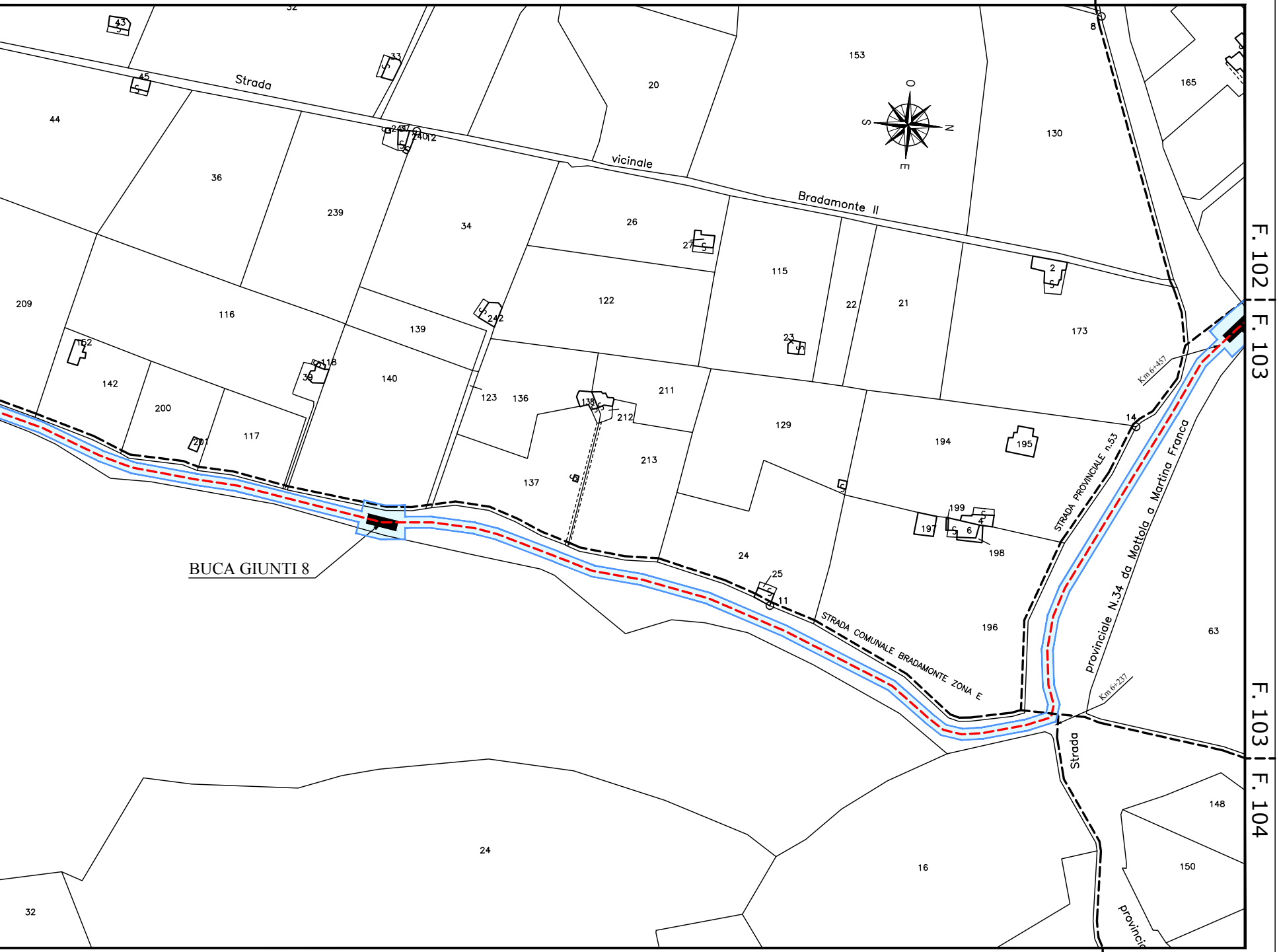
Strada vicinale Bradamonte II
STRADA COMUNALE BRADAMONTE ZONA E
STRADA PROVINCIALE n.53
provinciale N.34 da Mottola a Martina Franca
Strada
provincia
BUCA GIUNTI 8
Km 6+457
Km 6+237
F. 102
F. 103
F. 103
F. 104
O
S
N
E
43
45
33
44
32
36
239
34
20
153
165
130
26
27
115
22
21
2
173
209
116
139
242
122
23
162
142
200
201
117
118
39
140
123
136
138
212
211
129
194
195
14
213
137
9
199
197
6
198
24
25
11
196
63
148
150
16
24
32
8
247
240
12

COMUNE DI MARTINA FRANCA F. 121 F. 104

PROVINCIA DI TARANTO

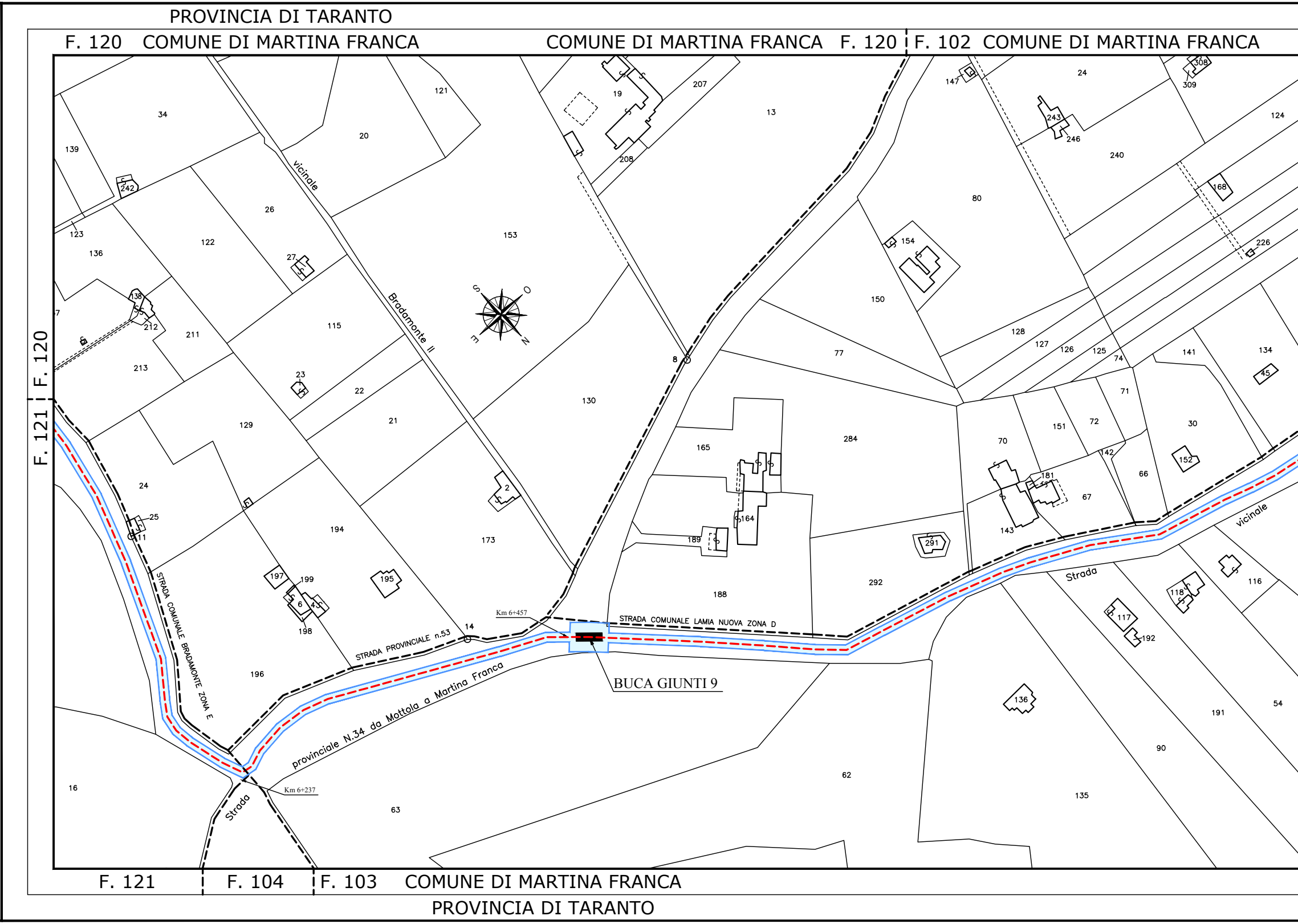
PROVINCIA DI TARANTO
F. 120 COMUNE DI MARTINA FRANCA
COMUNE DI MARTINA FRANCA F. 120
F. 102 COMUNE DI MARTINA FRANCA
F. 120
F. 121
F. 121
F. 104
F. 103 COMUNE DI MARTINA FRANCA
PROVINCIA DI TARANTO
vicinale
Bradamonte II
STRADA COMUNALE BRADAMONTE ZONA E
STRADA PROVINCIALE n.53
STRADA COMUNALE LAMIA NUOVA ZONA D
provinciale N.34 da Mottola a Martina Franca
Strada
Strada
vicinale
Km 6+457
Km 6+237
BUCA GIUNTI 9
S
O
E
N
34
139
242
123
136
138
212
211
213
122
26
27
115
23
22
21
129
24
25
11
194
197
199
6
4
198
195
196
16
63
20
121
153
173
2
14
130
19
207
208
13
8
165
164
189
188
284
292
291
77
150
154
80
147
24
243
246
240
308
309
124
168
226
128
127
126
125
74
141
134
45
71
72
151
70
142
66
30
152
181
67
143
116
118
117
192
136
62
135
90
191
54

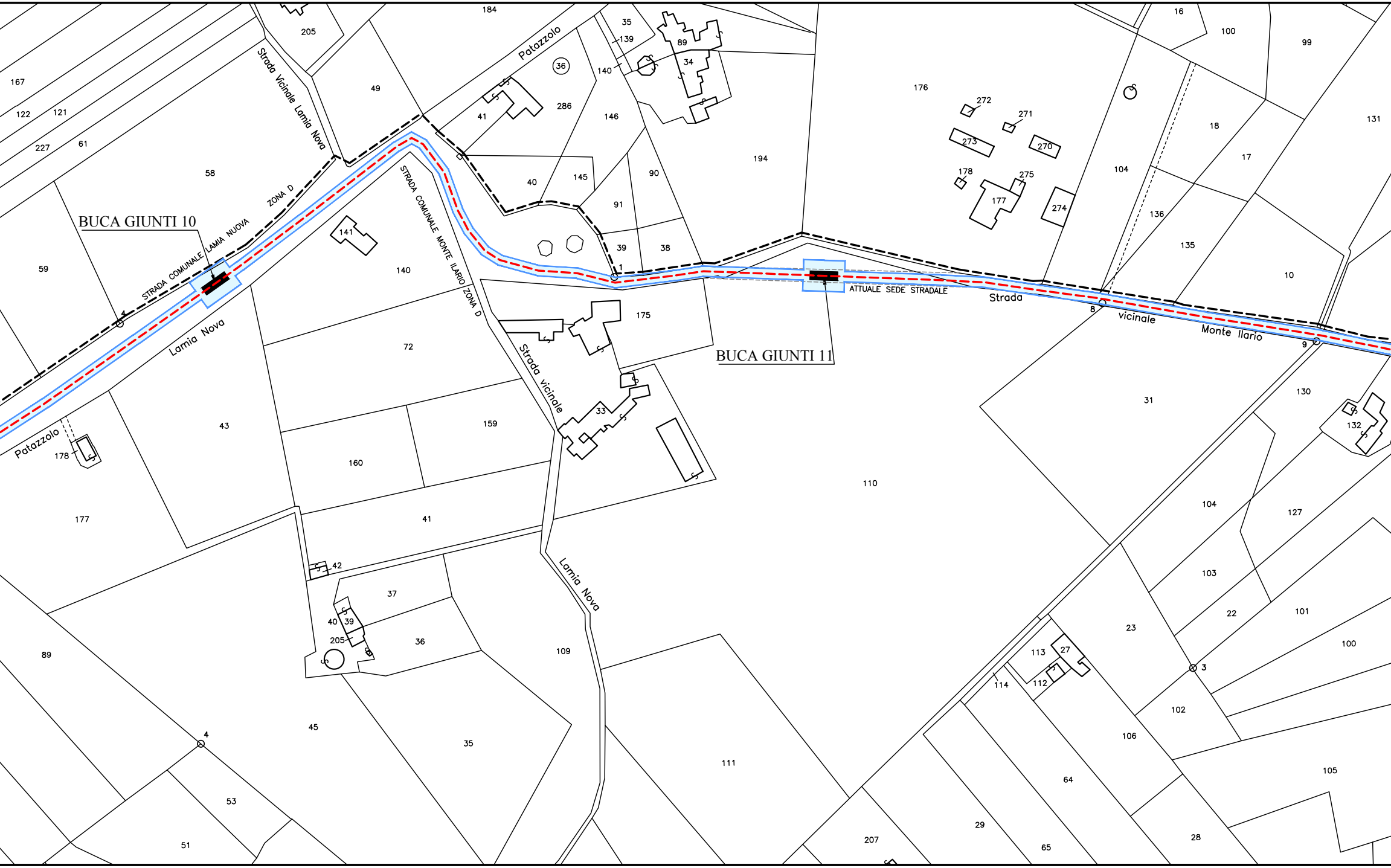
BUCA GIUNTI 10
BUCA GIUNTI 11
ATTUALE SEDE STRADALE
STRADA COMUNALE LAMIA NUOVA
ZONA D
STRADA COMUNALE MONTE ILARIO
ZONA D
Strada Vicinale Lamia Nova
Strada vicinale
Lamia Nova
Lamia Nova
Patazzolo
Patazzolo
Strada vicinale Monte Ilario
184
205
167
122
121
227
61
49
58
59
36
41
286
35
139
140
89
34
146
40
145
90
91
194
39
38
176
272
271
273
270
178
275
177
274
16
100
99
131
18
17
104
136
135
10
141
140
175
72
33
159
43
178
160
41
177
110
31
130
132
104
127
103
22
101
100
23
113
27
112
114
102
106
105
64
28
29
65
207
111
109
42
37
40
39
205
36
45
35
89
53
51
1
3
4
8
9

COMUNE DI MARTINA FRANCA F.

PROVINCIA DI TARANTO

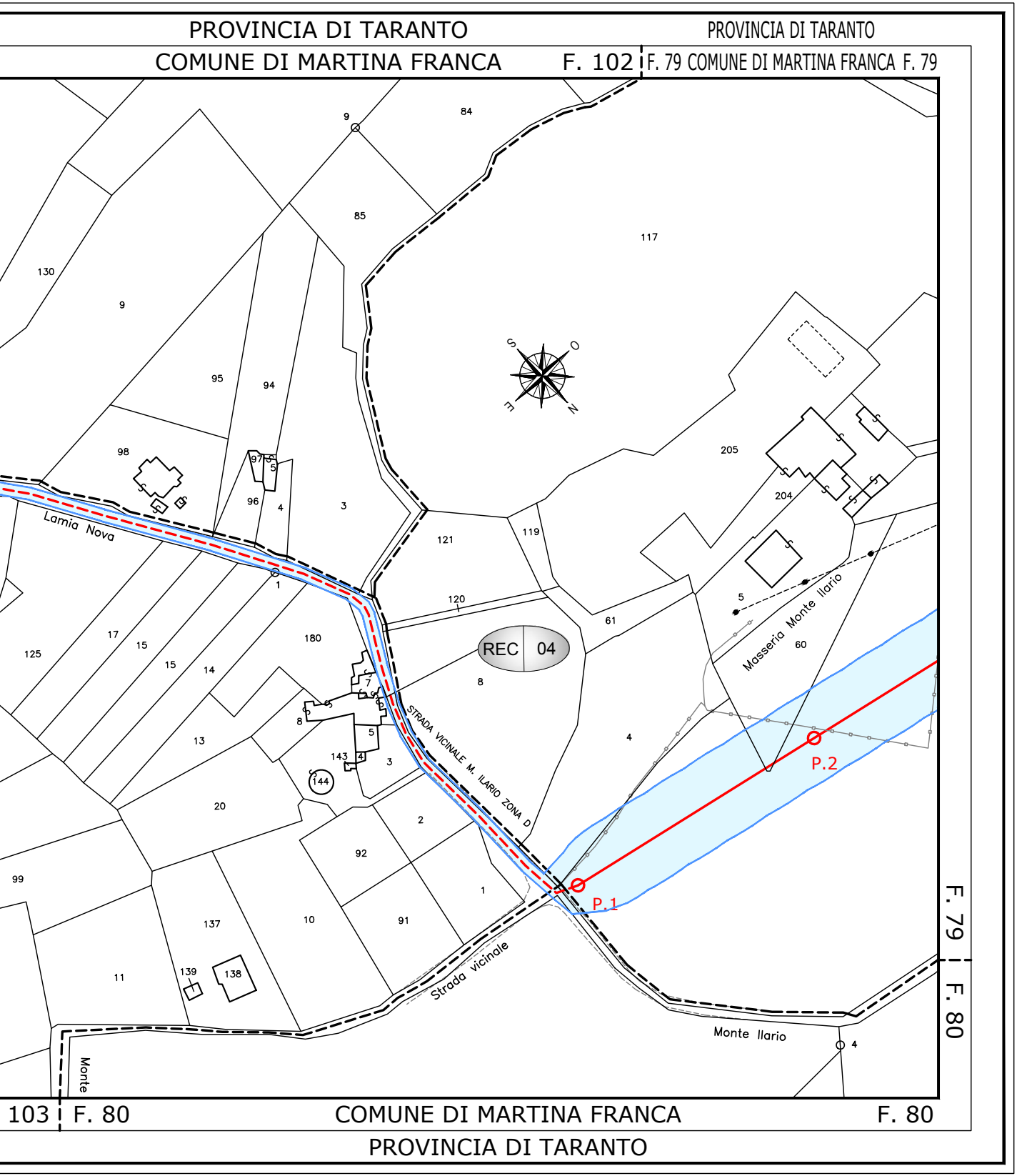
PROVINCIA DI TARANTO
COMUNE DI MARTINA FRANCA
F. 102
PROVINCIA DI TARANTO
F. 79 COMUNE DI MARTINA FRANCA F. 79
9
84
85
117
130
9
95
94
98
97
5
96
4
3
121
119
205
204
Lamia Nova
1
120
61
5
Masseria Monte Ilario
60
REC 04
125
17
15
15
14
180
7
8
8
5
STRADA VICINALE M. ILARIO ZONA D
4
13
143
4
3
144
P.2
20
2
92
99
1
P.1
137
10
91
11
139
138
Strada vicinale
Monte Ilario
4
Monte
F. 79
F. 80
103
F. 80
COMUNE DI MARTINA FRANCA
F. 80
PROVINCIA DI TARANTO
S
O
E
N