LEGENDA

━━━	ASSE LINEA AT FUTURA
- - - -	CAVIDOTTO AT FUTURO
○	PALO AT FUTURO
▬	BUCA GIUNTI
44.00 ▭	FASCIA DpA LINEA AEREA
6.00 ▭	FASCIA DpA CAVO
REC XX	RECETTORE SENSIBILE

Progettista
Dott. Ing. Domenico A. Nuzzolo

1331

REVISIONI

N.	DATA	DESCRIZIONE	ELABORATO	VERIFICATO	APPROVATO
00	20-12-2017	PRIMA EMISSIONE	TEN PROJECT SRL	D. SELLITTO/S. SAVINO DTCS-PRI	A. LIMONE DTCS-PRI

TIPOLOGIA DELL'ELABORATO	CODIFICA DELL'ELABORATO
PLANIMETRIA	DE23456E1CEX00052_3

Terna Rete Italia
TERNA GROUP

PROGETTO	TITOLO
	Nuovo collegamento AT 150 kV misto aereo/cavo tra le Cabine Primarie di Martina Franca e di Noci PLANIMETRIA CON FASCIA DpA
RICAVATO DAL DOC. TERNA	
CLASSIFICAZIONE DI SICUREZZA	

NOME DEL FILE	SCALA CAD	FORMATO	SCALA	FOGLIO
DE23456E1CEX00052_3.pdf	1 unità = 1m	297x2500	1:2000	03 / 06

Questo documento contiene informazioni di proprietà Terna S.p.A. e deve essere utilizzato esclusivamente dal destinatario in relazione alle finalità per le quali è stato ricevuto. E' vietata qualsiasi forma di riproduzione o di divulgazione senza l'esplicito consenso di Terna S.p.A.

This document contains information proprietary to Terna S.p.A. and it will have to be used exclusively for the purposes for which it has been furnished. Whichever shape of spreading or reproduction without the written permission of Terna S.p.A. is prohibit.

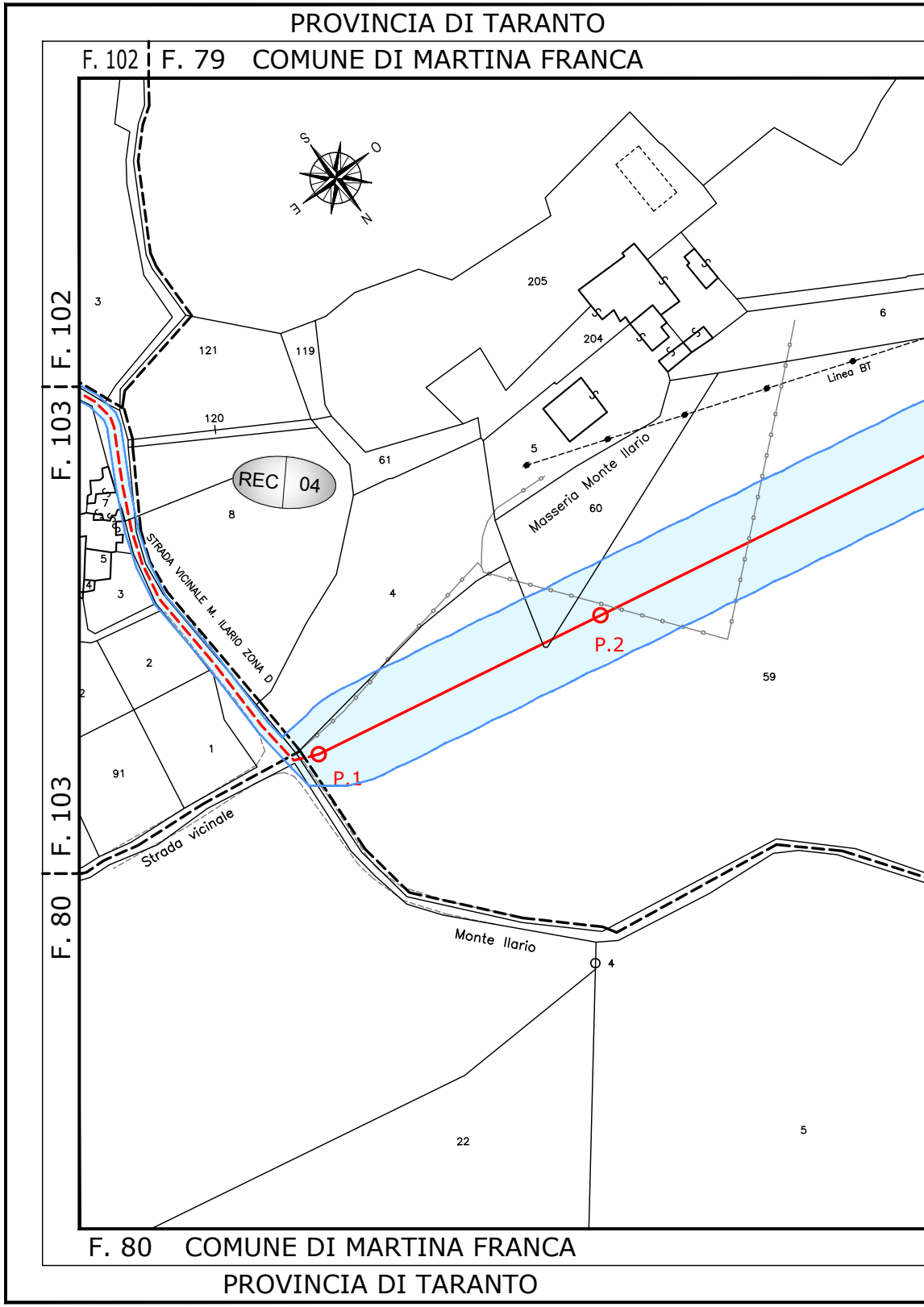
PROVINCIA DI TARANTO
F. 102
F. 79
COMUNE DI MARTINA FRANCA
F. 102
F. 103
F. 103
F. 80
S
O
E
N
3
121
119
205
204
6
Linea BT
120
61
5
REC 04
8
7
5
Masseria Monte Ilario
60
STRADA VICINALE M. ILARIO ZONA D
5
4
3
4
P.2
2
59
2
1
91
P.1
Strada vicinale
Monte Ilario
4
22
5
F. 80
COMUNE DI MARTINA FRANCA
PROVINCIA DI TARANTO

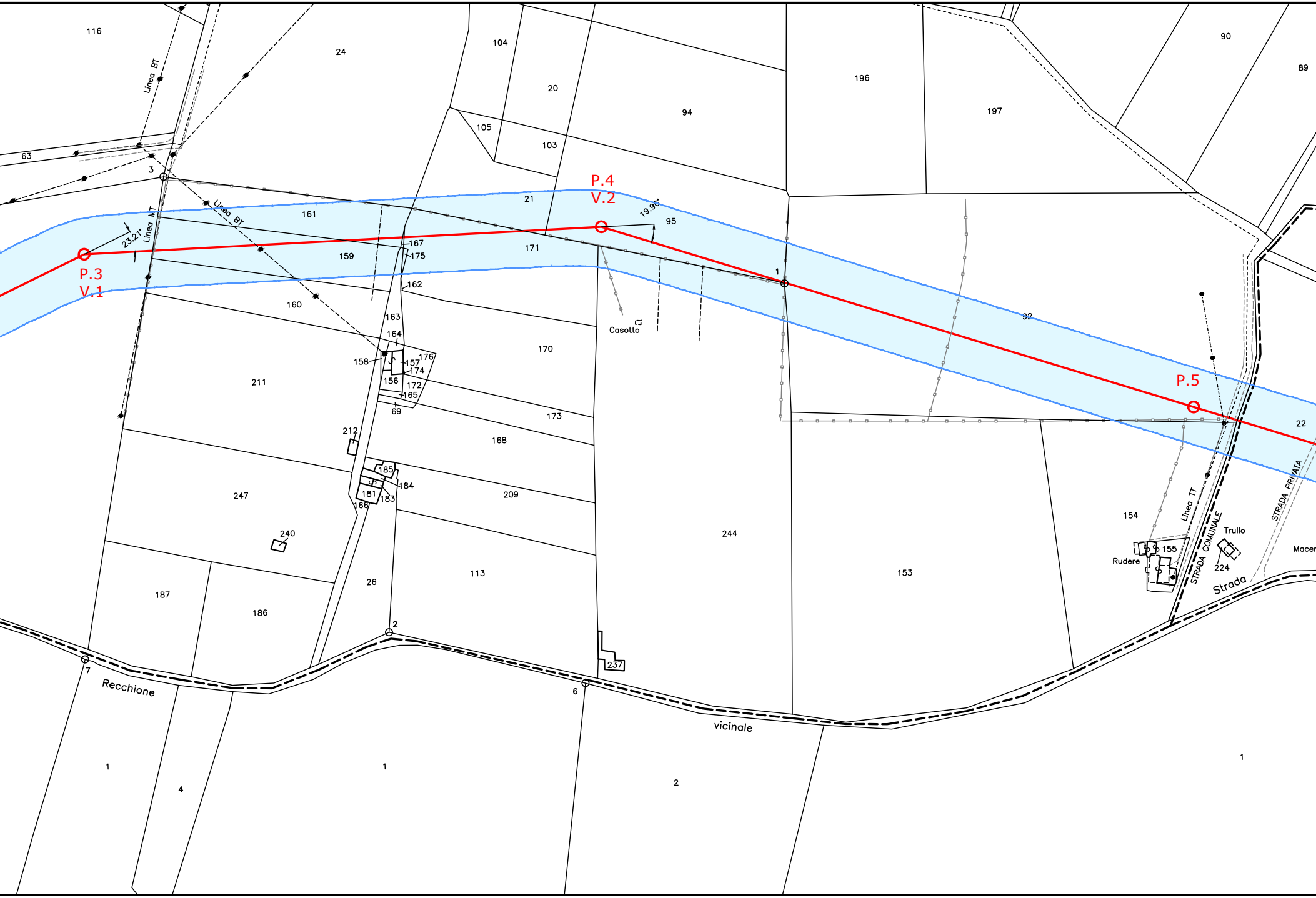
P.3
V.1
P.4
V.2
P.5
23.21°
19.96°
Linea BT
Linea BT
Linea MT
Linea TT
Casotto
Rudere
Trullo
Macer
STRADA COMUNALE
STRADA PRIVATA
Strada
Recchione
vicinale
116
24
104
20
94
196
197
90
89
63
105
103
3
21
95
161
171
159
167
175
162
160
163
164
158
176
157
174
156
172
165
69
211
170
1
92
22
173
168
212
185
184
181
183
166
209
247
240
244
154
155
224
153
187
186
26
113
2
237
7
6
1
4
1
2
1

COMUNE

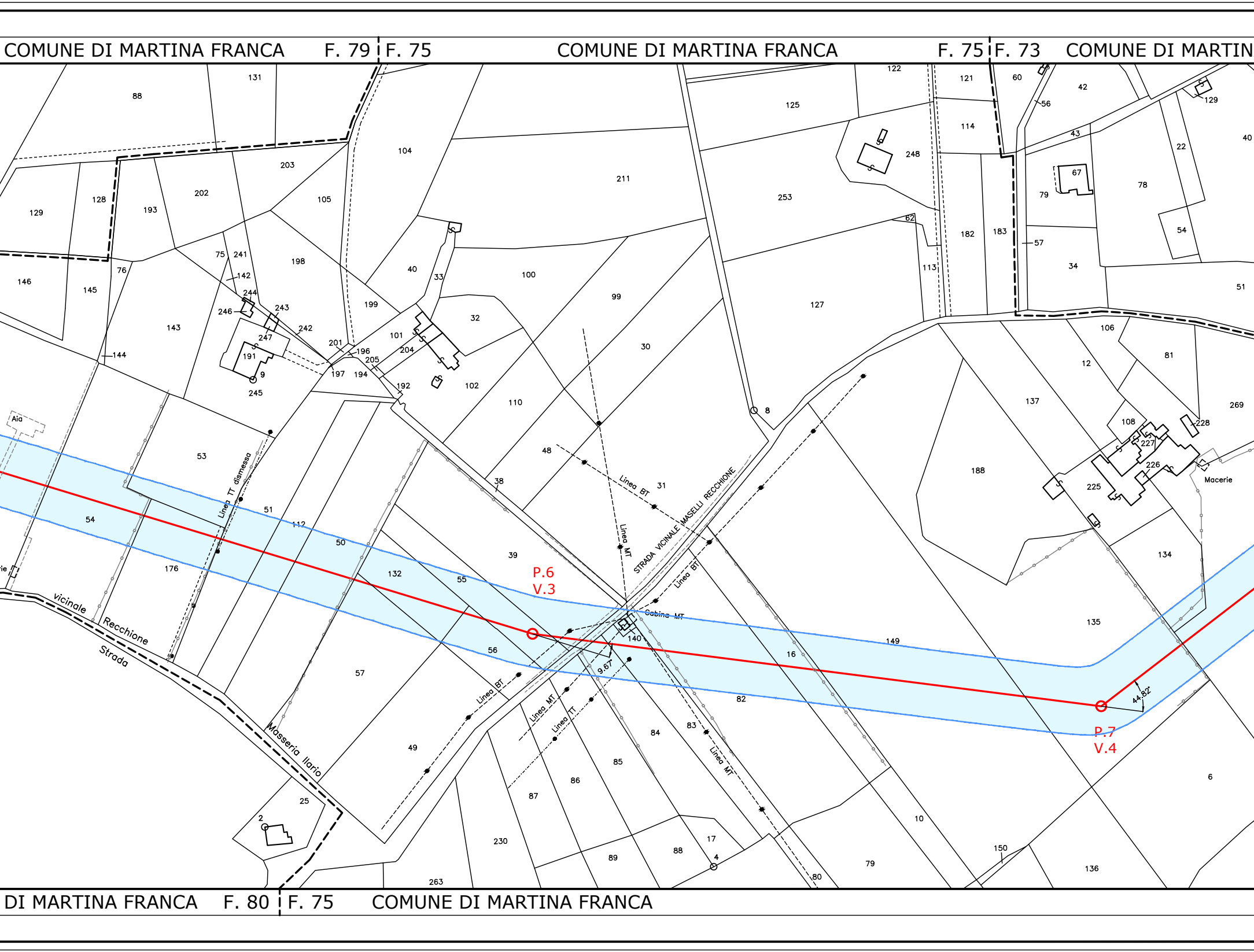
COMUNE DI MARTINA FRANCA
F. 79
F. 75
COMUNE DI MARTINA FRANCA
F. 75
F. 73
COMUNE DI MARTIN
DI MARTINA FRANCA
F. 80
F. 75
COMUNE DI MARTINA FRANCA
P.6
V.3
P.7
V.4
9.67°
44.82°
Linea BT
Linea MT
Linea TT dismessa
Linea TT
Cabina MT
STRADA VICINALE MASELLI RECCHIONE
Strada vicinale Recchione
Masseria Ilario
Aia
Macerie
131
88
104
211
122
125
121
114
60
42
56
129
40
43
22
248
253
67
79
78
54
183
182
113
62
57
34
51
203
202
193
128
129
105
198
241
75
142
76
146
145
244
243
246
247
242
143
144
191
9
245
201
196
205
197
194
204
101
192
102
40
33
32
199
100
99
30
127
106
81
12
269
137
108
228
227
226
225
188
8
110
48
31
53
51
54
112
50
176
132
55
39
38
140
149
16
135
134
56
57
82
83
84
85
86
87
49
230
89
88
17
4
80
79
10
150
136
6
25
2
263

PROVINCIA DI TARANTO

A FRANCA

COMUNE DI MARTINA FRANCA F. 73

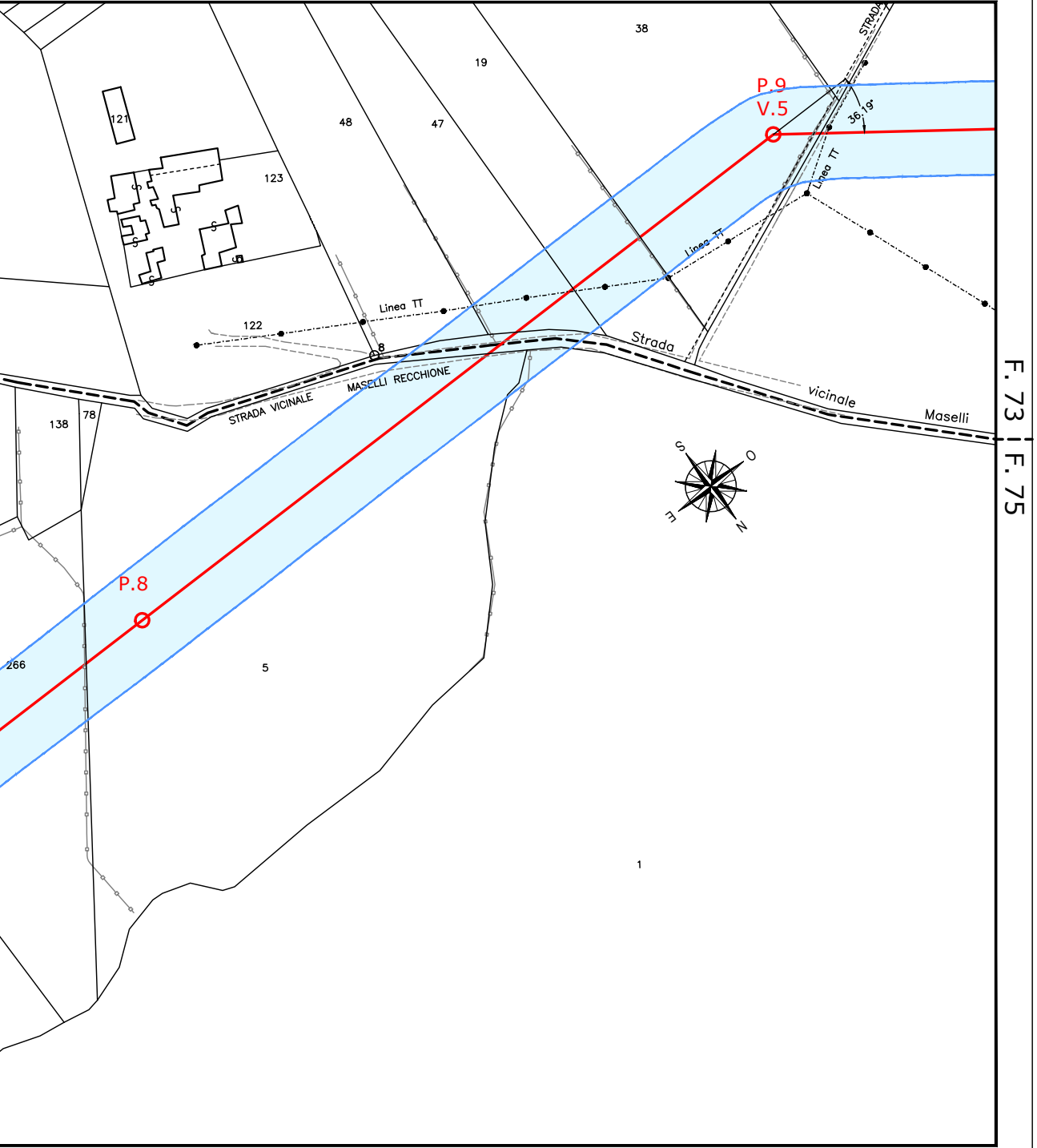
38
19
48
47
121
123
122
138
78
266
5
1
P.9
V.5
P.8
36,19°
STRADA
Linea TT
Linea TT
Linea TT
8
Strada
vicinale
Maselli
STRADA VICINALE
MASELLI RECCHIONE
S
O
E
N
F. 73
F. 75

COMUNE DI MARTINA FRANCA F. 75

PROVINCIA DI TARANTO

PROVINCIA DI TARANTO

F. 73 COMUNE DI MARTINA FRANCA

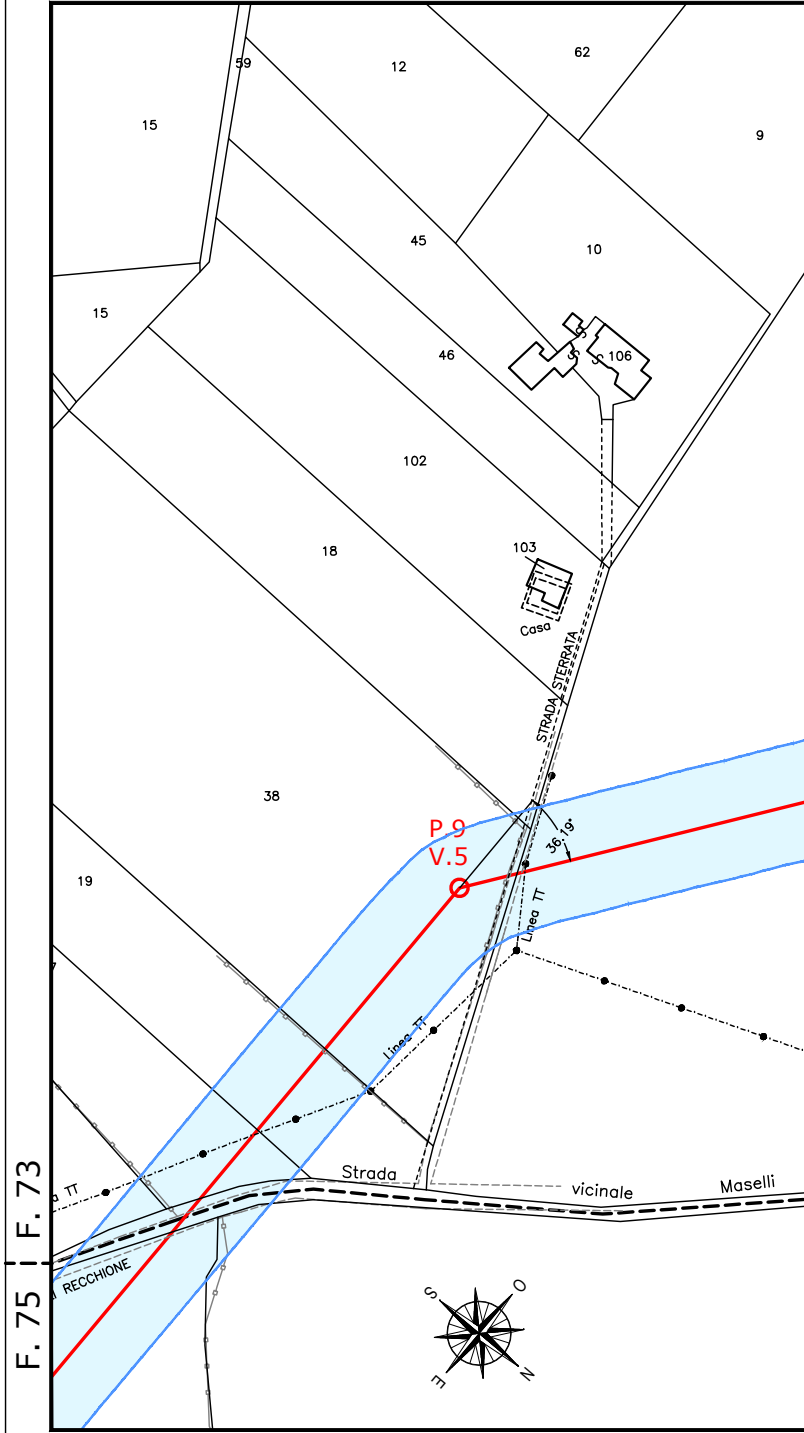
59
12
62
9
15
15
45
10
46
106
102
18
103
Casa
STRADA STERRATA
38
19
P.9
V.5
36,19°
Linea TT
Linea TT
Linea TT
Strada
vicinale
Maselli
RECCHIONE
S
O
E
N
F. 73
F. 75

F. 75 COMUNE DI MARTINA FRANCA

PROVINCIA DI TARANTO

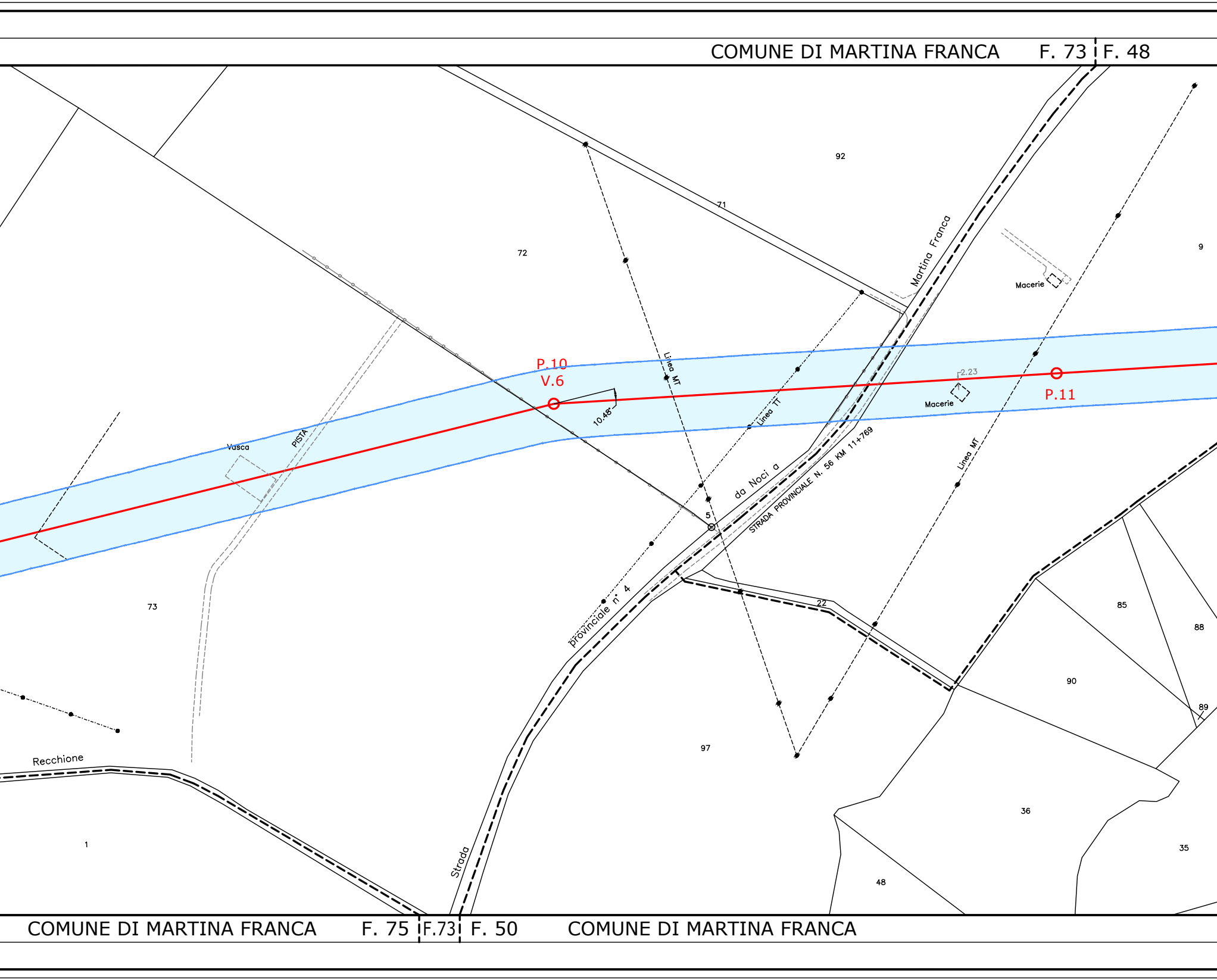
COMUNE DI MARTINA FRANCA
F. 73
F. 48
92
71
72
9
Martina Franca
Macerie
P.10
V.6
Linea MT
10.48°
Linea TT
2.23
Macerie
P.11
Vasca
PISTA
da Noci a
STRADA PROVINCIALE N. 56 KM 11+769
Linea MT
5
provinciale n° 4
22
73
85
88
90
89
97
Recchione
36
35
1
48
Strada
COMUNE DI MARTINA FRANCA
F. 75
F.73
F. 50
COMUNE DI MARTINA FRANCA

COMUNE DI MARTINA FRANCA F. 48 | F. 50 COMUNE DI MARTINA FRANCA F. 50 | F. 48 COMUNE DI MARTINA FRANCA

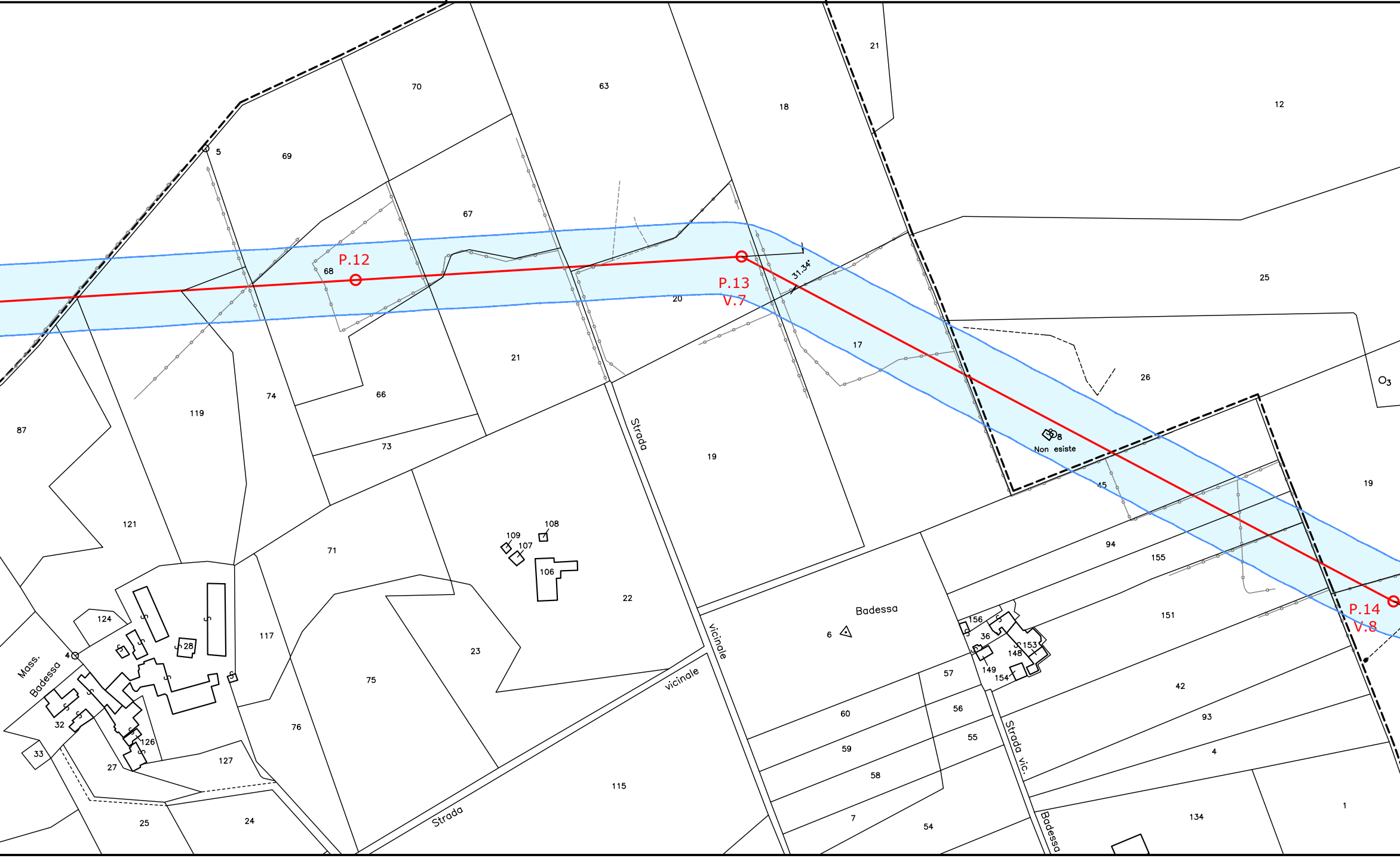
P.12
P.13
V.7
P.14
V.8
31.34°
Non esiste
Strada vicinale
Strada vicinale
Badessa
Mass. Badessa
Strada vic. Badessa
5
69
70
63
18
21
12
67
68
20
17
25
26
21
66
74
119
87
73
19
19
45
94
155
121
71
22
109
108
107
106
117
124
28
75
23
76
6
156
36
153
148
149
154
57
60
56
59
55
58
7
54
151
42
93
4
134
1
32
33
126
27
127
25
24
115
4
8
3

COMUNE DI MARTINA FRANCA F.

PROVINCIA DI TARANTO

PROVINCIA DI TARANTO

COMUNE DI MARTINA FRANCA F. 48 F. 49

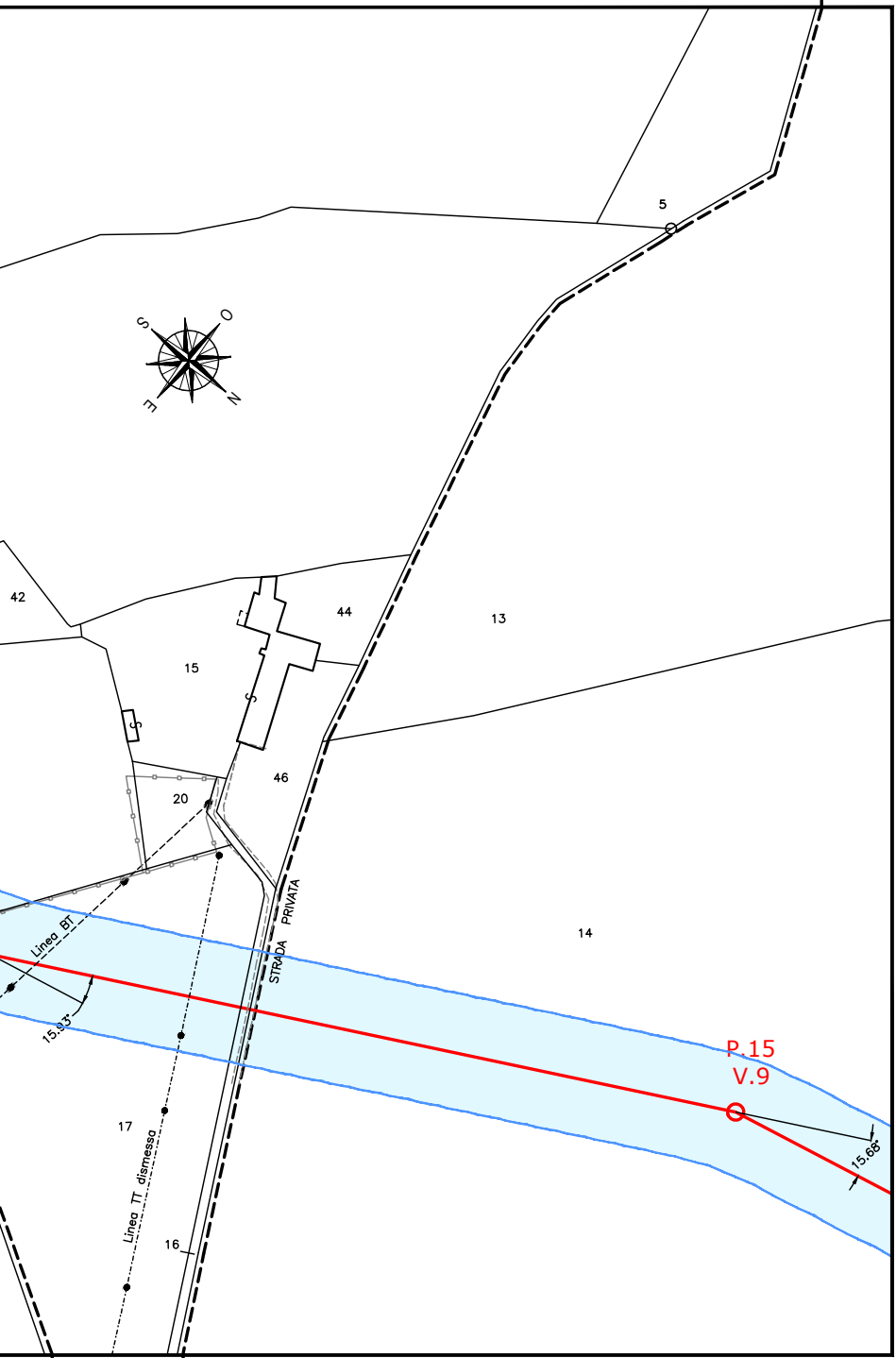
5
S
O
E
N
42
44
13
15
S
46
20
14
Linea BT
15.93°
STRADA PRIVATA
P.15
V.9
15.68°
17
Linea TT dismessa
16

50 F. 48 F. 49 COMUNE DI MARTINA FRANCA F. 49

PROVINCIA DI TARANTO