LEGENDA

━━━	ASSE LINEA AT FUTURA
- - - -	CAVIDOTTO AT FUTURO
○	PALO AT FUTURO
■	BUCA GIUNTI
44.00	FASCIA DpA LINEA AEREA
6.00	FASCIA DpA CAVO
REC | XX	RECETTORE SENSIBILE

Progettista
Dott. Ing. Domenico A. Nuzzolo

REVISIONI	N.	DATA	DESCRIZIONE	ELABORATO	VERIFICATO	APPROVATO
	00	20-12-2017	PRIMA EMISSIONE	TEN PROJECT SRL	D. SELLITTO/S. SAVINO DTCS-PRI	A. LIMONE DTCS-PRI

TIPOLOGIA DELL'ELABORATO: PLANIMETRIA

CODIFICA DELL'ELABORATO: DE23456E1CEX00052_5

Terna Rete Italia
TERNA GROUP

PROGETTO:

RICAVATO DAL DOC. TERNA:

CLASSIFICAZIONE DI SICUREZZA:

TITOLO

Nuovo collegamento AT 150 kV misto aereo/cavo tra le Cabine Primarie di Martina Franca e di Noci

PLANIMETRIA CON FASCIA DpA

NOME DEL FILE	SCALA CAD	FORMATO	SCALA	FOGLIO
DE23456E1CEX00052_5.pdf	1 unità = 1m	297x2200	1:2000	05 / 06

Questo documento contiene informazioni di proprietà Terna S.p.A. e deve essere utilizzato esclusivamente dal destinatario in relazione alle finalità per le quali è stato ricevuto. E' vietata qualsiasi forma di riproduzione o di divulgazione senza l'esplicito consenso di Terna S.p.A.

This document contains information proprietary to Terna S.p.A. and it will have to be used exclusively for the purposes for which it has been furnished. Whichever shape of spreading or reproduction without the written permission of Terna S.p.A. is prohibit.

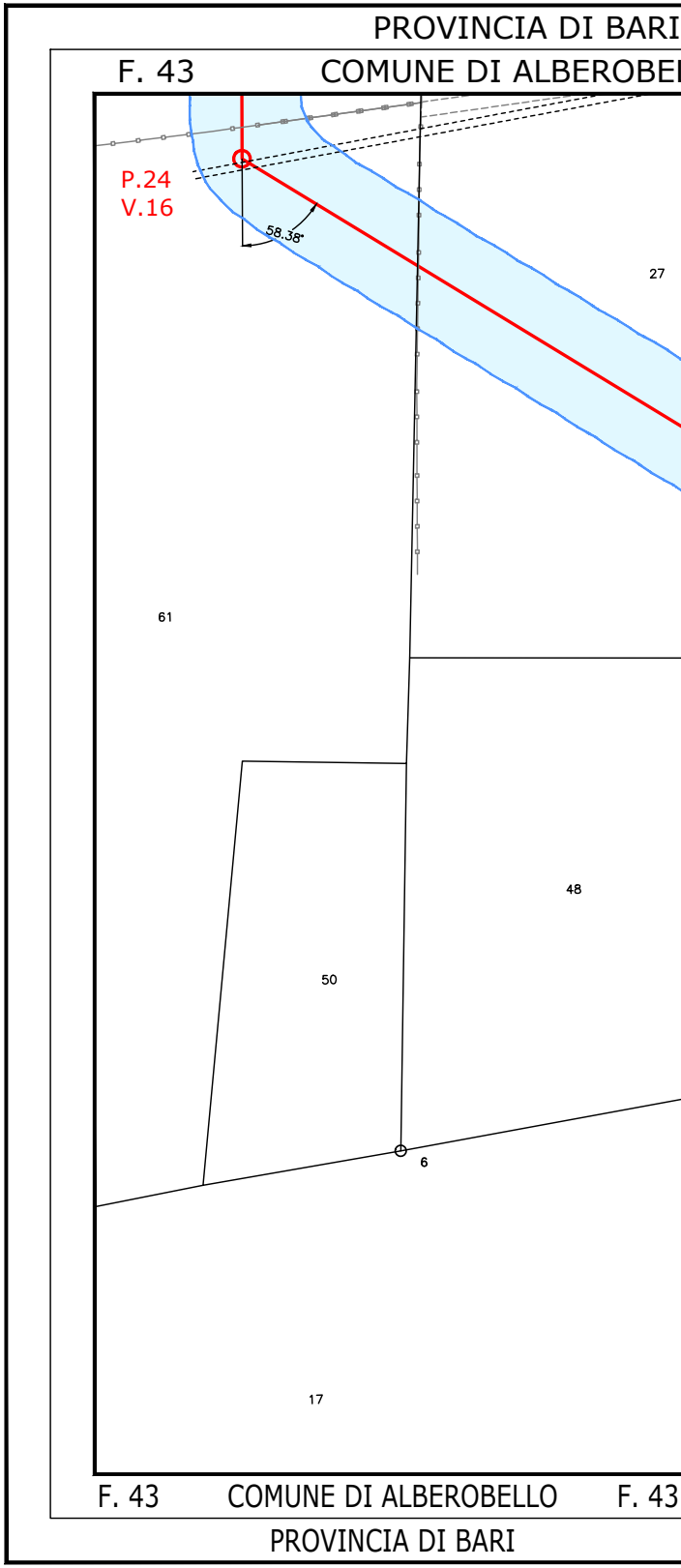
PROVINCIA DI BARI
F. 43
COMUNE DI ALBEROBEL
P.24
V.16
58.38°
27
61
48
50
6
17
F. 43
COMUNE DI ALBEROBELLO
F. 43
PROVINCIA DI BARI

LLO F. 43

F. 20 PROVINCIA DI TARANTO COMUNE DI MARTINAFRANCA F. 20

F. 7 PROVINCIA DI TARANTO COMUNE DI MOTTOLA

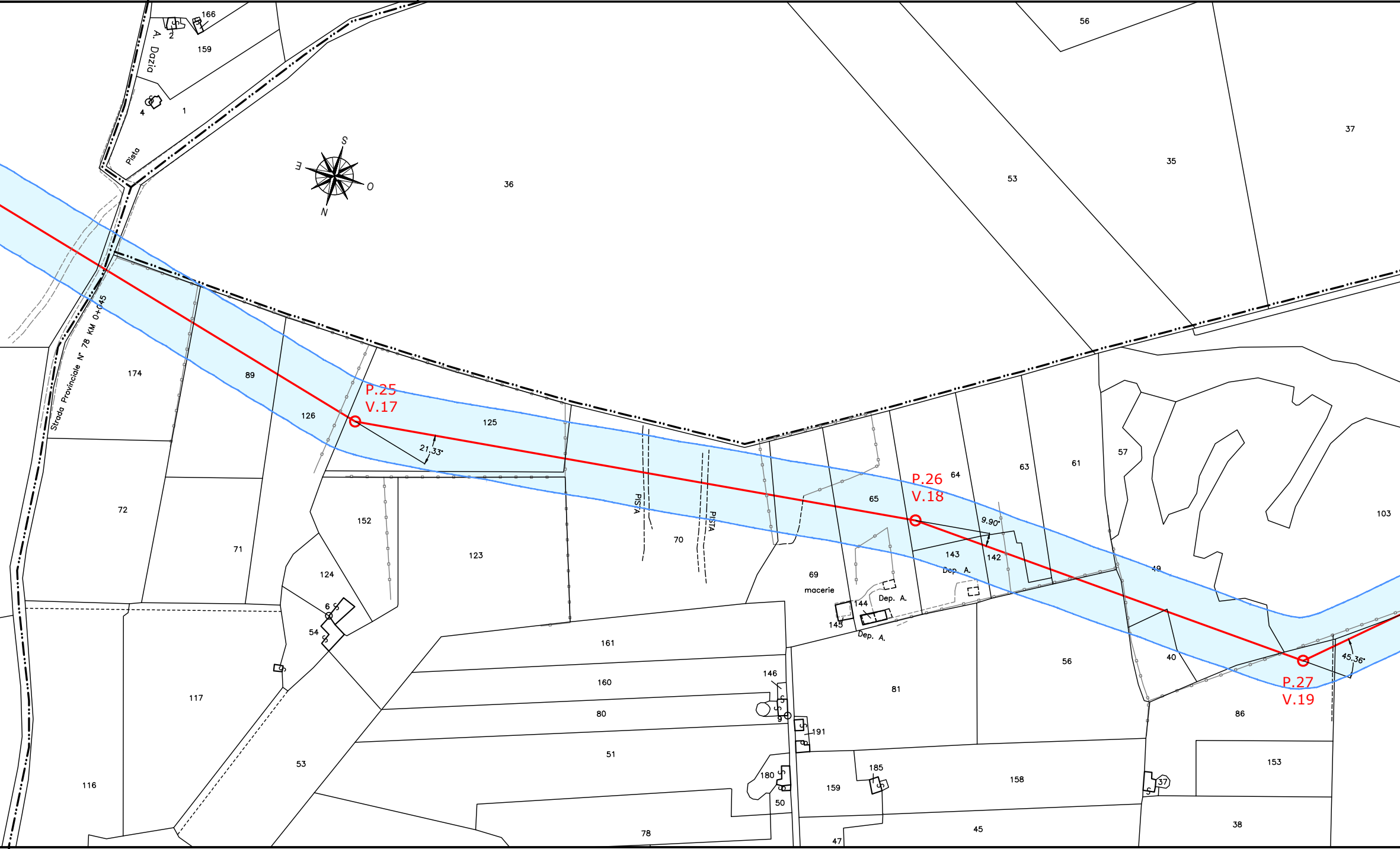
P.25
V.17
21.33°
P.26
V.18
9.90°
P.27
V.19
45.36°
S
O
N
E
Strada Provinciale N° 78 KM 0+045
A. Dazia
Pista
PISTA
PISTA
macerie
Dep. A.
Dep. A.
Dep. A.
166
2
159
4
1
36
53
56
35
37
174
89
126
125
72
71
152
123
70
65
64
63
61
57
103
49
143
142
69
144
145
124
6
54
161
160
80
51
146
9
191
81
56
40
86
153
117
116
53
78
180
50
159
185
158
45
47
37
38

F. 97 COMUNE DI NOCI

PROVINCIA DI BARI

PROVINCIA DI TARANTO | PROVINCIA DI BARI

COMUNE DI MOTTOLA F. 7 | F. 96 COMUNE DI NOCI F. 96

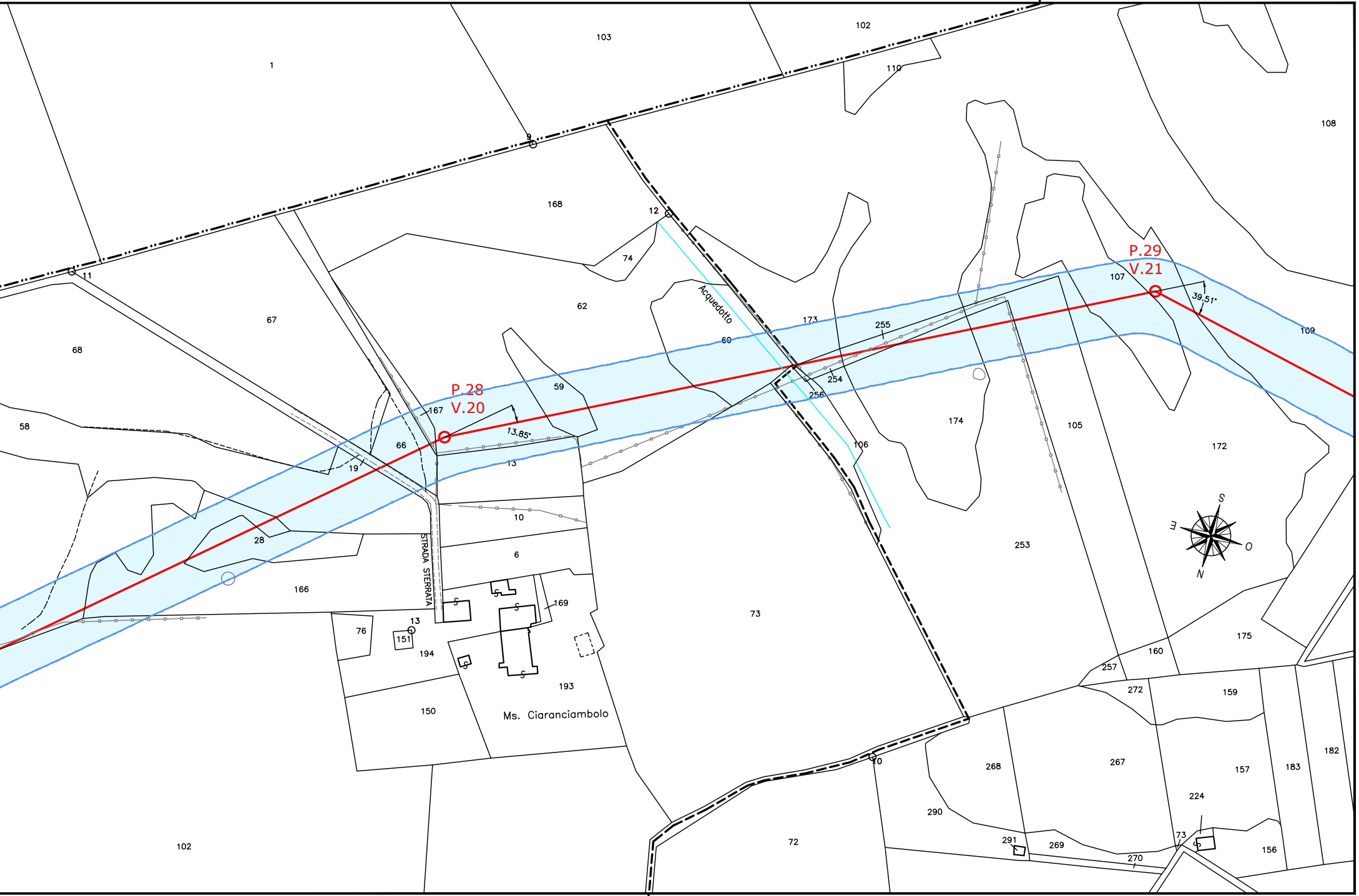
P.28
V.20
P.29
V.21
13.85°
39.51°
Acquedotto
STRADA STERRATA
Ms. Ciaranciambolo
S
O
N
E
1
103
102
110
108
168
9
12
11
74
67
62
68
60
173
255
107
109
59
167
254
256
58
66
19
13
106
174
105
172
10
28
6
253
166
169
73
76
151
194
193
150
175
160
257
272
159
102
268
267
157
183
182
224
290
291
269
270
156
72
70

COMUNE DI NOCI F. 97 | F. 96 COMUNE DI NOCI F. 96

PROVINCIA DI BARI

PROVINCIA DI BARI

F. 96 COMUNE DI NOCI

COMUNE DI N

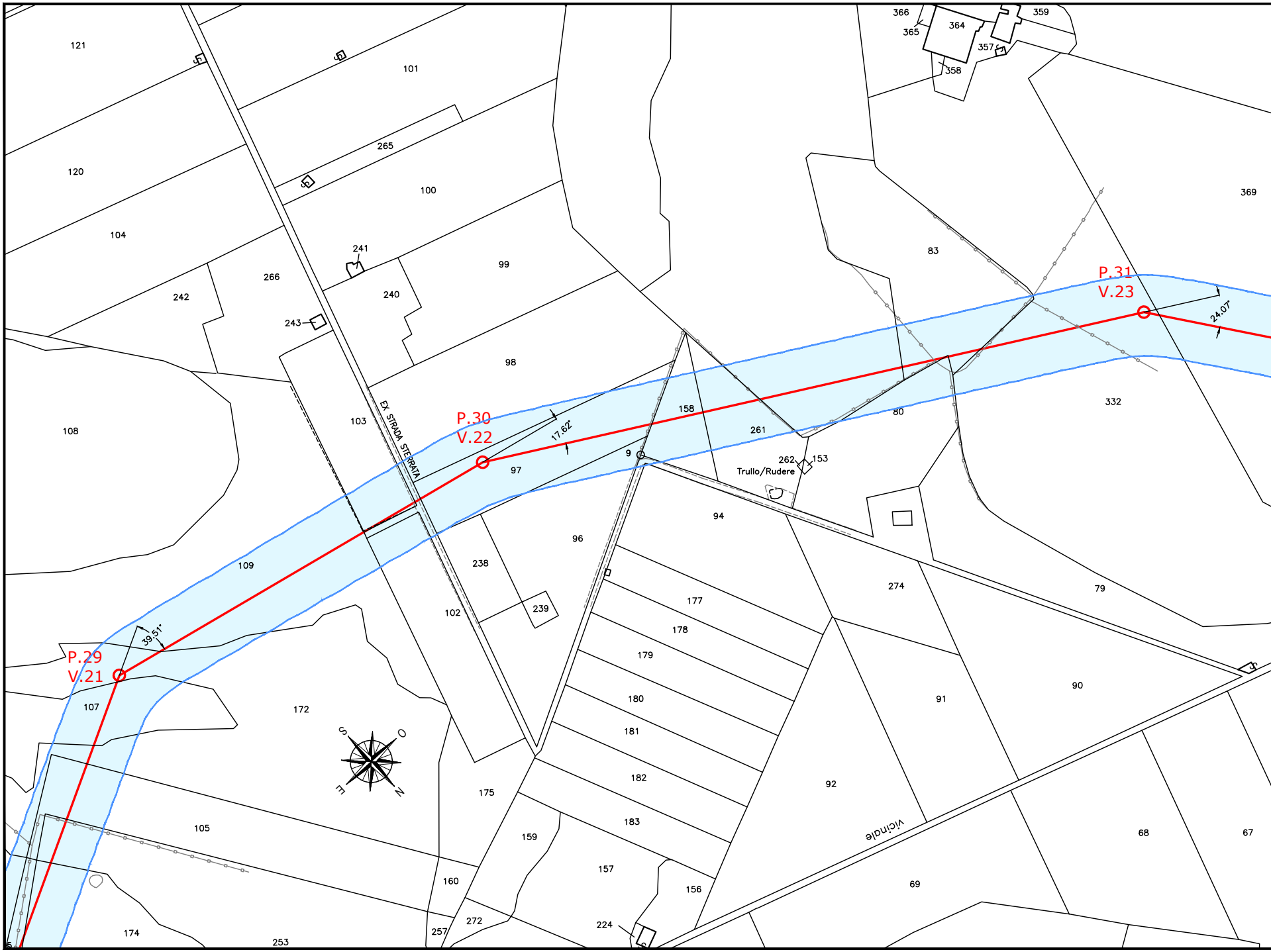
121
101
366
365
364
359
357
358
120
265
100
369
104
83
241
99
266
242
240
243
P.31
V.23
24.07°
98
158
261
80
332
103
EX STRADA STERRATA
P.30
V.22
17.62°
108
9
97
262
153
Trullo/Rudere
94
96
109
238
274
79
177
239
102
39.51°
178
P.29
V.21
179
90
91
107
172
180
S
O
E
N
181
182
92
175
105
159
183
vicinale
68
67
157
160
156
69
174
272
224
257
253

F. 96 COMUNE DI NOCI

PROVINCIA DI BARI

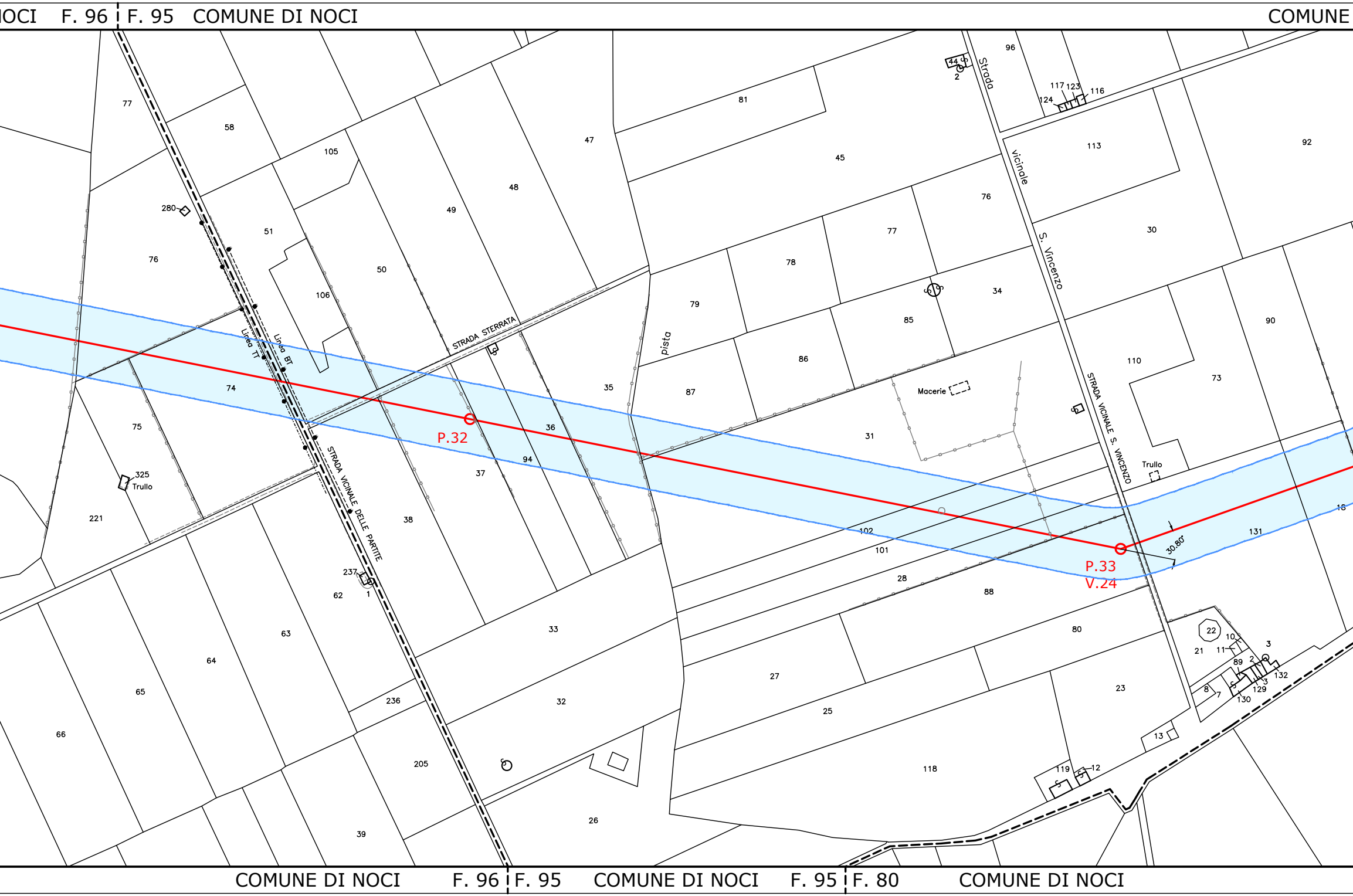
OCI F. 96 F. 95 COMUNE DI NOCI
COMUNE
COMUNE DI NOCI F. 96 F. 95 COMUNE DI NOCI F. 95 F. 80 COMUNE DI NOCI
P.32
P.33
V.24
30.80°
STRADA VICINALE DELLE PARTITE
STRADA STERRATA
Strada vicinale S. Vincenzo
STRADA VICINALE S. VINCENZO
pista
Linea TT
Linea BT
Macerie
Trullo
325 Trullo
280
237
1
2
44
77
58
105
47
81
96
117
123
116
124
113
92
45
76
48
49
51
50
106
74
75
221
30
77
78
79
34
85
86
87
35
36
94
37
38
31
110
73
90
102
101
28
88
131
18
62
63
64
65
66
33
32
236
205
39
26
27
25
118
80
23
22
10
11
21
3
89
2
132
129
130
3
8
7
13
119
12

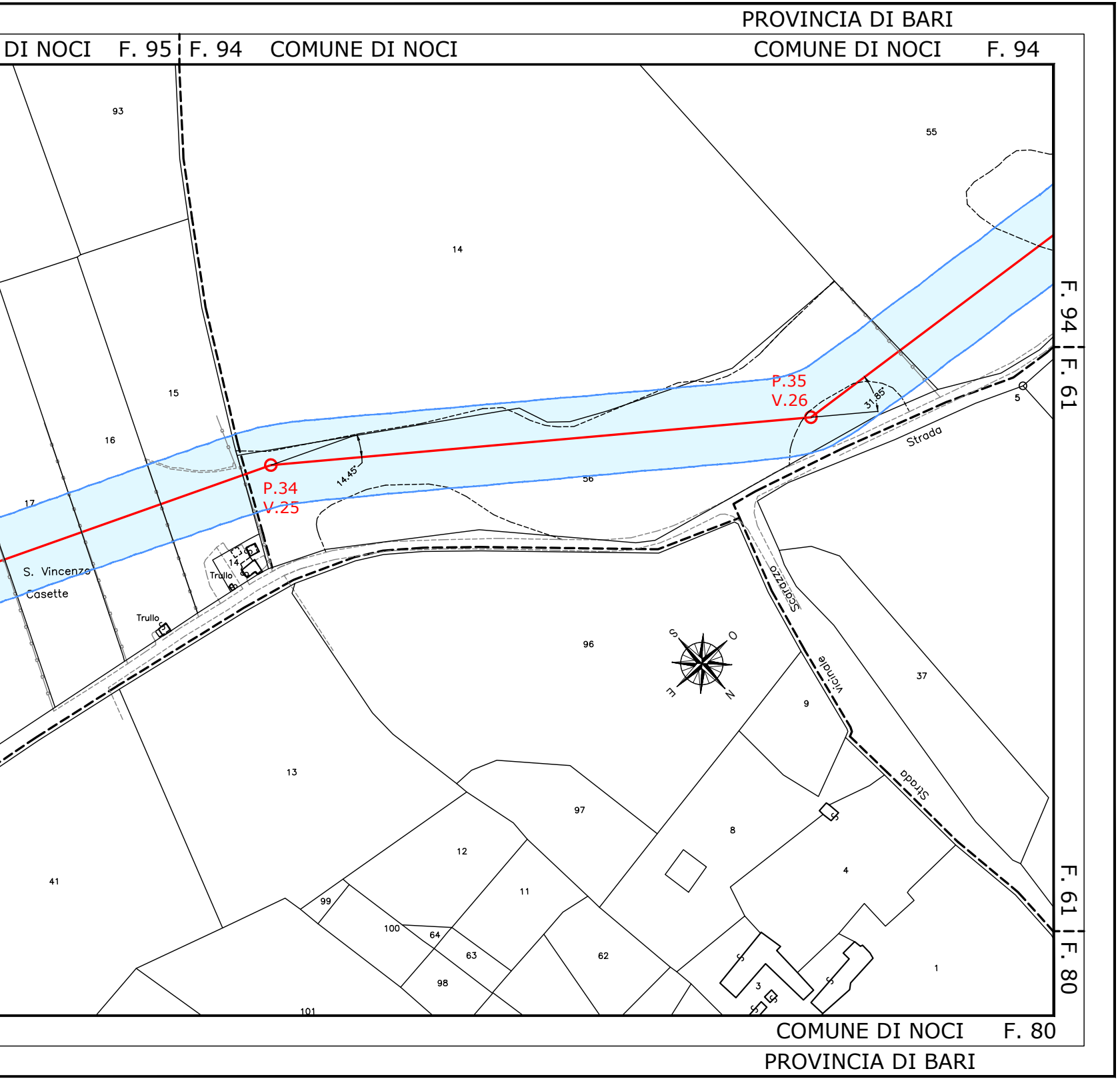
PROVINCIA DI BARI
DI NOCI
F. 95
F. 94
COMUNE DI NOCI
COMUNE DI NOCI
F. 94
F. 94
F. 61
F. 61
F. 80
COMUNE DI NOCI
F. 80
PROVINCIA DI BARI
P.35
V.26
P.34
V.25
31.85°
14.45°
93
55
14
15
16
17
56
5
Strada
S. Vincenzo
Casette
14
Trullo
Trullo
Scorazzo
Vicinale
Strada
96
S
O
E
N
9
37
13
97
8
4
12
11
41
99
100
64
63
62
98
3
1
101