LEGENDA

—	ASSE LINEA AT FUTURA
- - -	CAVIDOTTO AT FUTURO
○	PALO AT FUTURO
■	BUCA GIUNTI
44,00 ▭	FASCIA DpA LINEA AEREA
6,00 ▭	FASCIA DpA CAVO
REC XX	RECETTORE SENSIBILE

Progettista
Dott. Ing. Domenico A. Nuzzolo

1331

REVISIONI

N.	DATA	DESCRIZIONE	ELABORATO	VERIFICATO	APPROVATO
00	20-12-2017	PRIMA EMISSIONE	TEN PROJECT SRL	D. SELLITTO/S. SAVINO DTCS-PRI	A. LIMONE DTCS-PRI

TIPOLOGIA DELL'ELABORATO	CODIFICA DELL'ELABORATO	
PLANIMETRIA	DE23456E1CEX00052_6	Terna Rete Italia TERNA GROUP

PROGETTO

RICAVATO DAL DOC. TERNA

CLASSIFICAZIONE DI SICUREZZA

TITOLO

Nuovo collegamento AT 150 kV misto aereo/cavo tra le Cabine Primarie di Martina Franca e di Noci

PLANIMETRIA CON FASCIA DpA

NOME DEL FILE	SCALA CAD	FORMATO	SCALA	FOGLIO
DE23456E1CEX00052_6.pdf	1 unità = 1m	297x1800	1:2000	06 / 06

Questo documento contiene informazioni di proprietà Terna S.p.A. e deve essere utilizzato esclusivamente dal destinatario in relazione alle finalità per le quali è stato ricevuto. E' vietata qualsiasi forma di riproduzione o di divulgazione senza l'esplicito consenso di Terna S.p.A.

This document contains information proprietary to Terna S.p.A. and it will have to be used exclusively for the purposes for which it has been furnished. Whichever shape of spreading or reproduction without the written permission of Terna S.p.A. is prohibit.

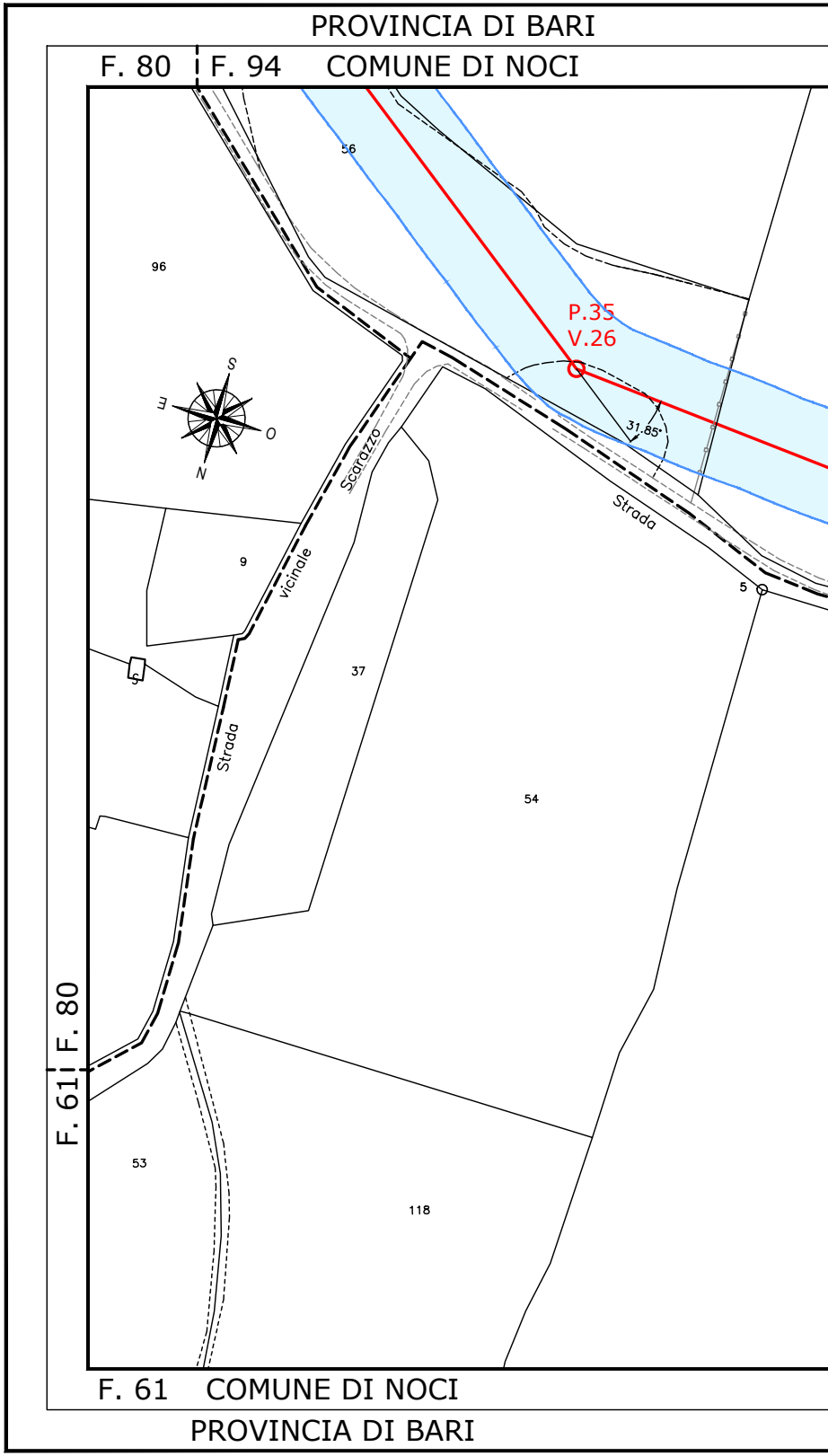
PROVINCIA DI BARI
F. 80
F. 94
COMUNE DI NOCI
56
96
P.35
V.26
31.85°
S
E
O
N
Scarazzo
Strada
9
Vicinale
5
37
Strada
54
F. 80
F. 61
53
118
F. 61
COMUNE DI NOCI
PROVINCIA DI BARI

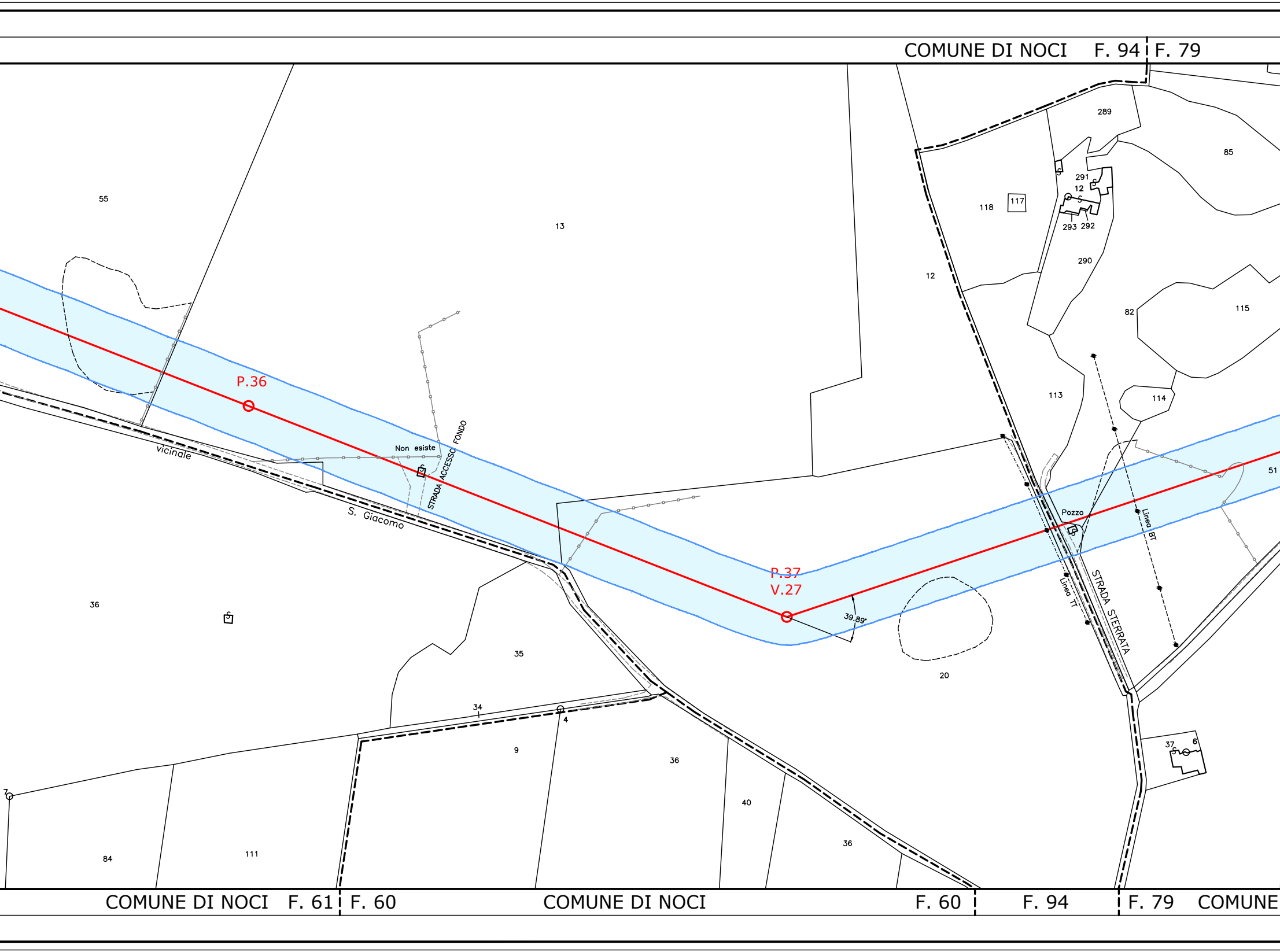
COMUNE DI NOCI F. 94 F. 79
55
13
12
118
117
289
85
291
12
293
292
290
82
115
113
114
51
P.36
P.37
V.27
39.89°
Non esiste
STRADA ACCESSO FONDO
vicinale
S. Giacomo
Pozzo
Linea BT
Linea TT
STRADA STERRATA
36
35
20
34
4
9
36
40
36
37
6
7
84
111
COMUNE DI NOCI F. 61 F. 60
COMUNE DI NOCI
F. 60
F. 94
F. 79 COMUNE

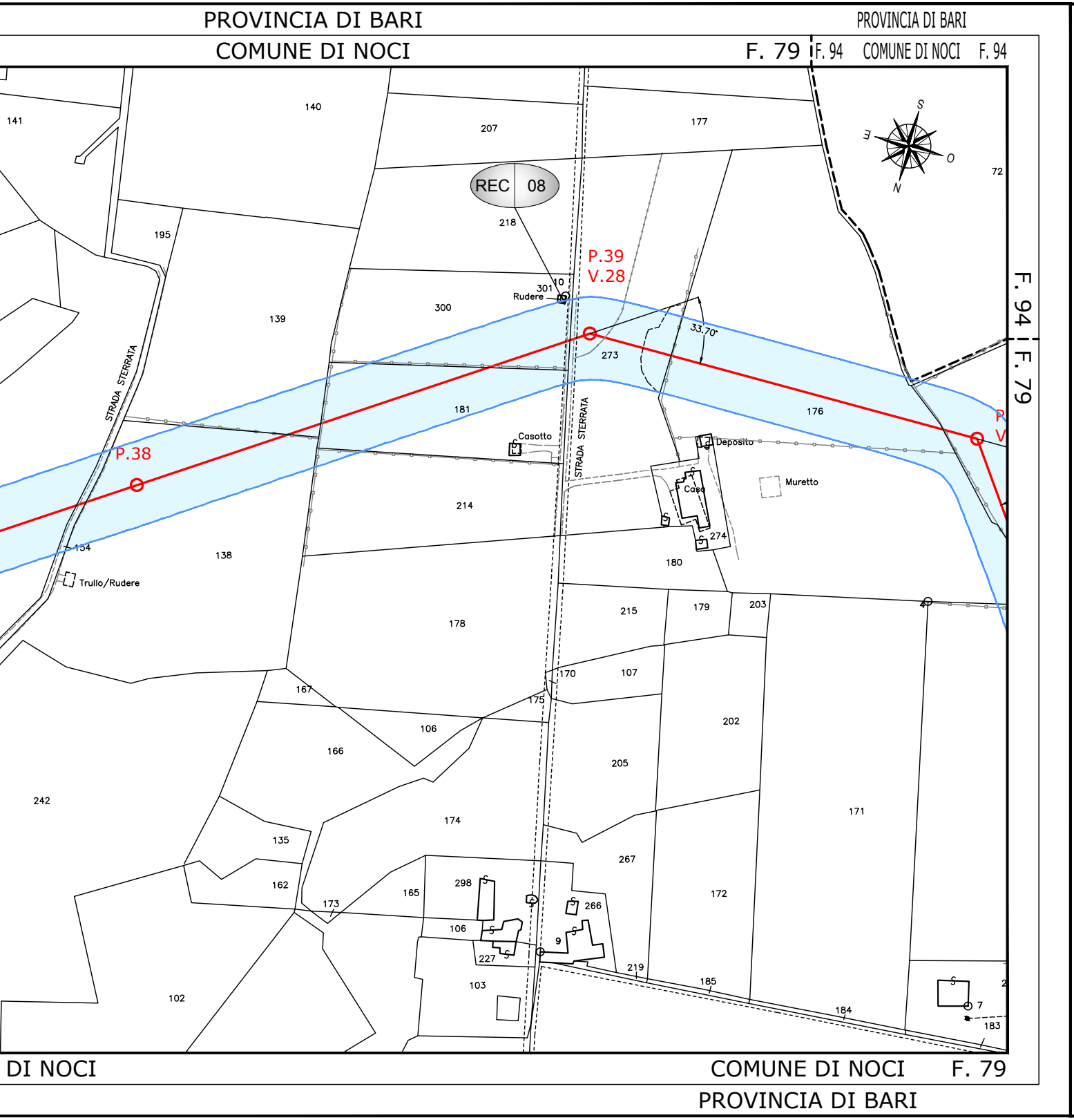
PROVINCIA DI BARI
COMUNE DI NOCI
F. 79
F. 94
PROVINCIA DI BARI
COMUNE DI NOCI
F. 94
REC 08
P.39
V.28
P.38
S
O
N
E
33.70°
F. 94
F. 79
STRADA STERRATA
STRADA STERRATA
Rudere
Casotto
Deposito
Casa
Muretto
Trullo/Rudere
141
140
207
177
72
195
218
301
10
300
139
273
181
176
214
154
138
180
274
178
215
179
203
170
107
167
175
106
166
202
205
242
174
171
135
267
162
173
165
298
266
106
9
227
172
219
185
103
102
184
7
183
4
DI NOCI
COMUNE DI NOCI
F. 79
PROVINCIA DI BARI

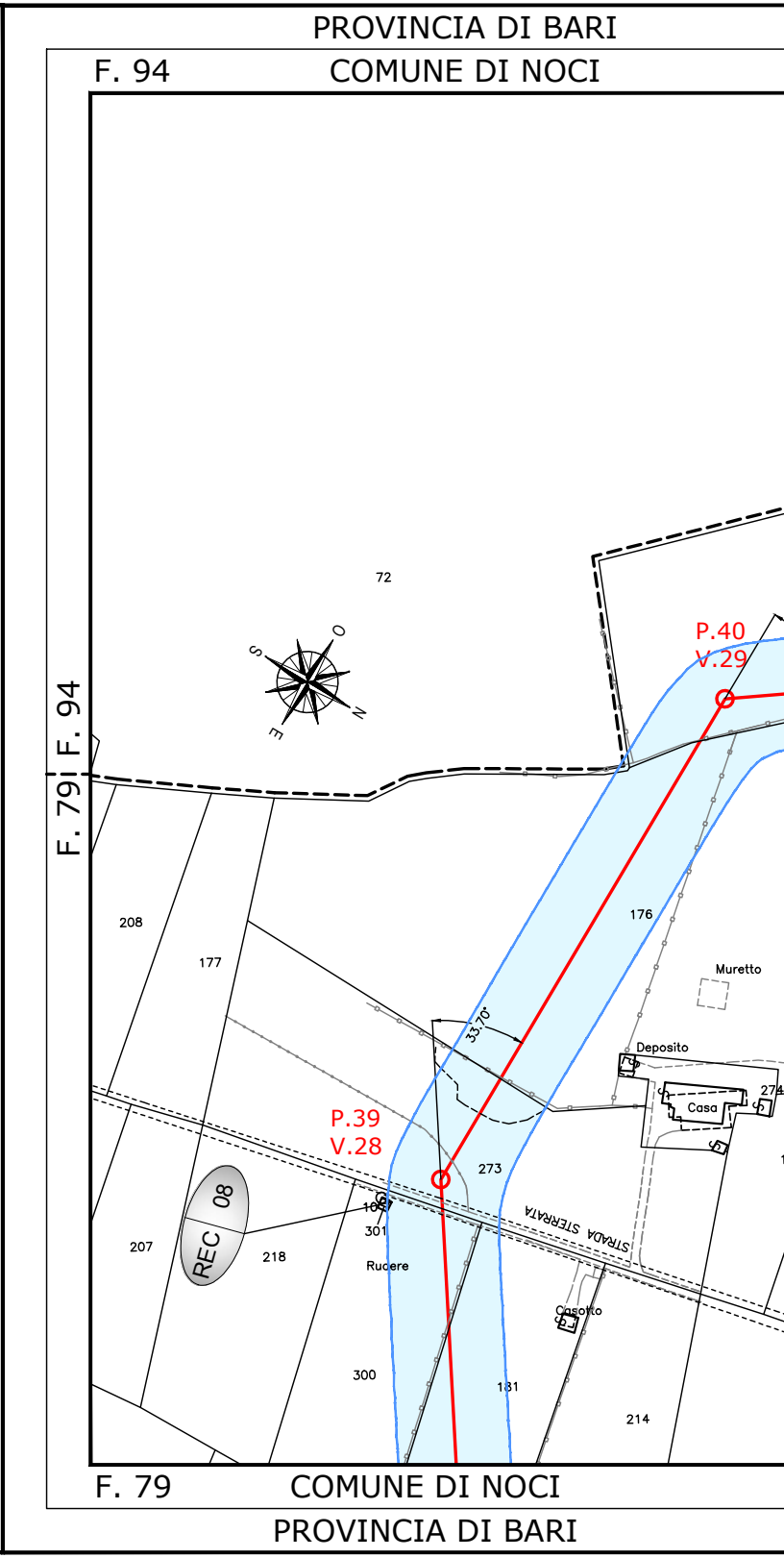
PROVINCIA DI BARI
F. 94
COMUNE DI NOCI
F. 94
F. 79
72
S
O
N
E
P.40
V.29
208
177
176
Muretto
Deposito
274
Casa
33.70°
P.39
V.28
273
STRADA STERRATA
REC 08
207
218
10
301
Rudere
Casotto
300
181
214
F. 79
COMUNE DI NOCI
PROVINCIA DI BARI

F. 94 ¦ F. 79 COMUNE DI NOCI F. 79 ¦ F. 58 COMUNE DI NOCI

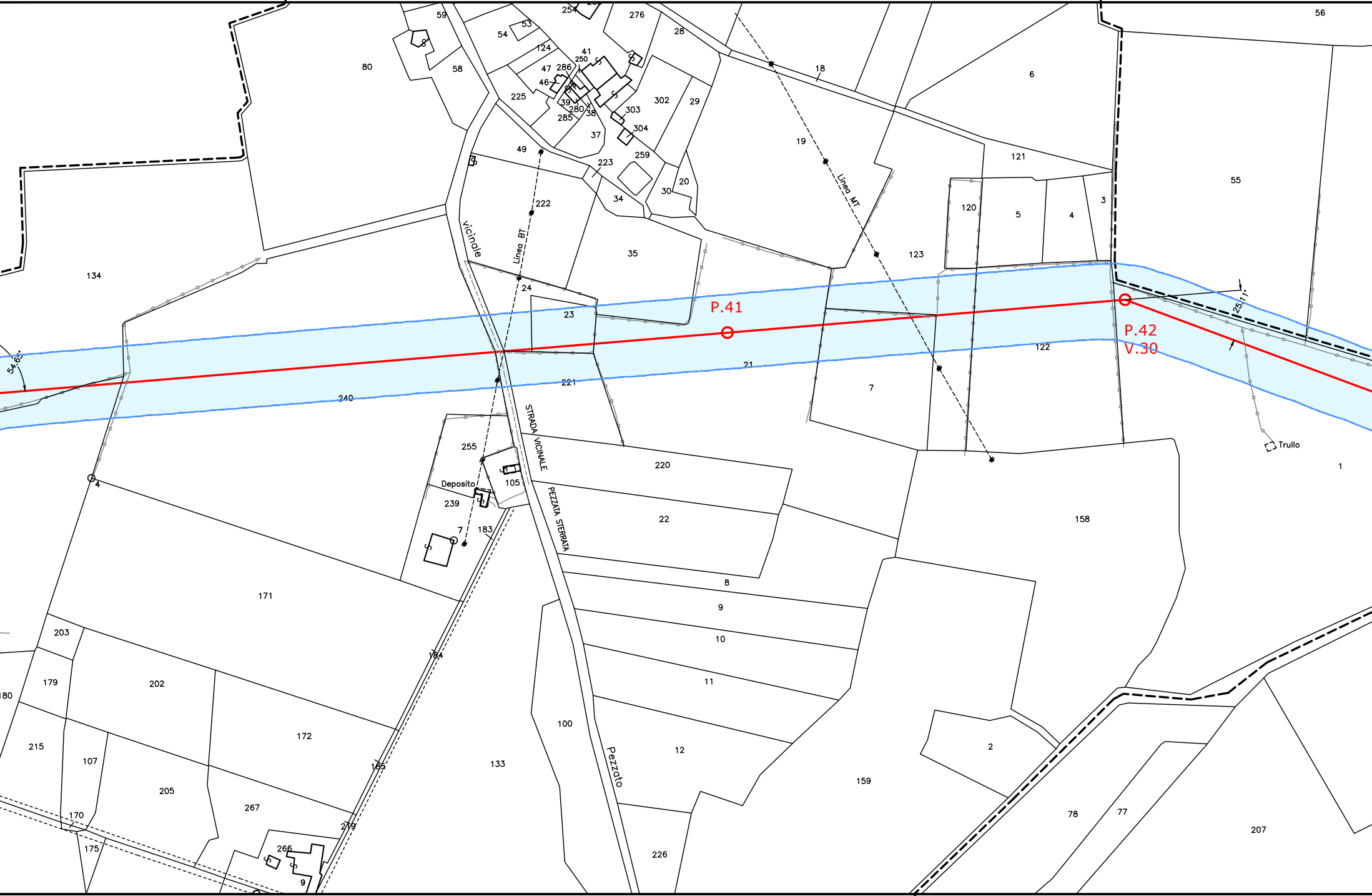
P.41
P.42
V.30
Linea BT
Linea MT
vicinale
STRADA VICINALE
PEZZATA STERRATA
Pezzato
Deposito
Trullo
54.65°
25.1°
59
54
53
254
276
28
56
80
58
124
41
250
47
286
46
39
280
38
285
225
303
304
302
29
18
6
37
49
223
259
19
121
55
222
34
20
30
120
5
4
3
134
35
123
24
23
21
122
240
221
7
255
105
239
183
220
22
1
158
4
171
8
9
10
11
203
179
202
180
184
215
107
205
172
185
133
100
12
159
2
78
77
207
170
175
267
219
266
226

COMUNE DI NOCI F. 79 ¦ F. 59 COMUNE DI NOCI

PROVINCIA DI BARI

COMUNE DI NOCI F. 58

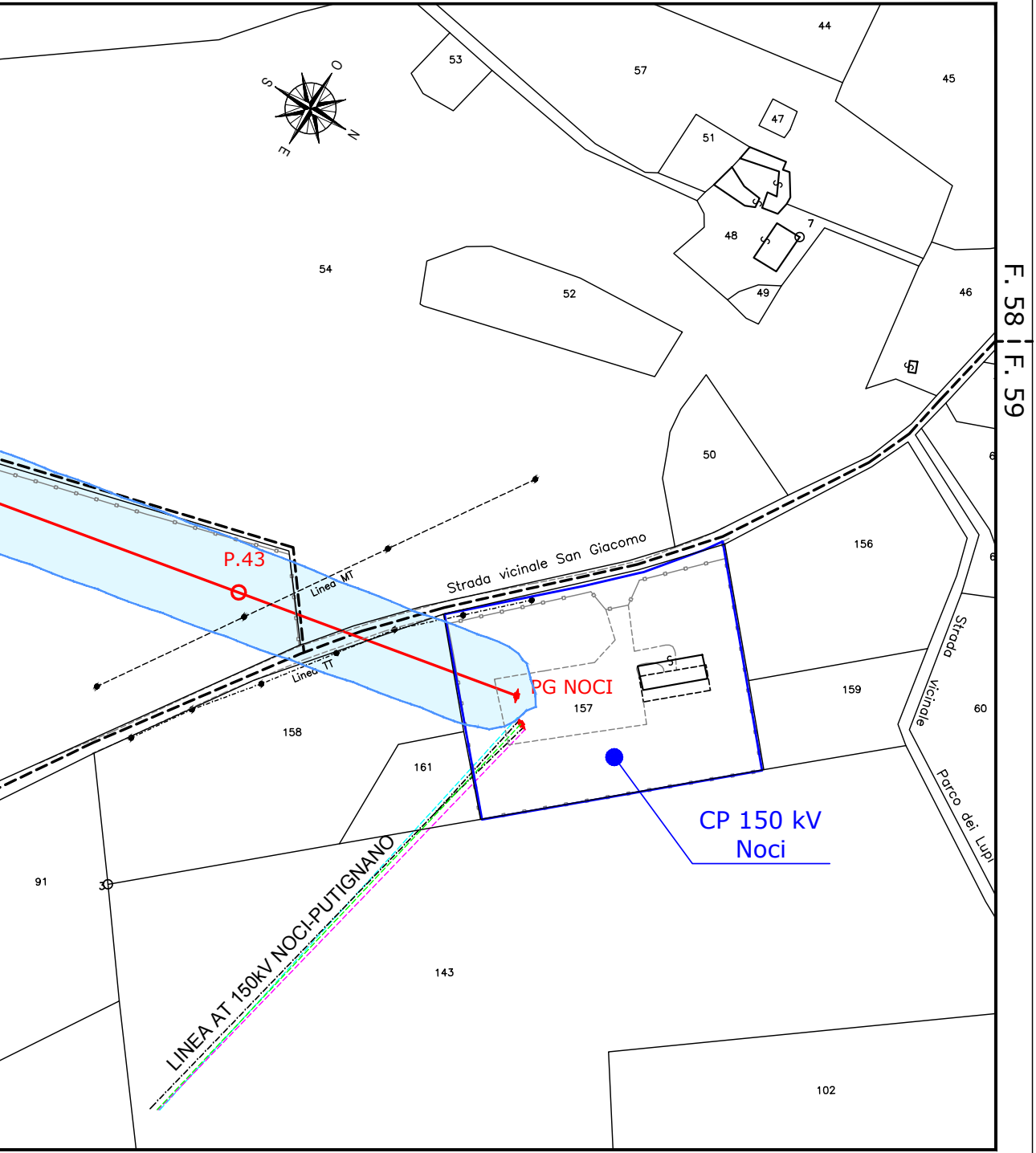

O
S
N
E
44
45
53
57
47
51
48
7
49
54
52
46
F. 58
F. 59
50
6
156
P.43
Linea MT
Strada vicinale San Giacomo
Linea TT
PG NOCI
157
159
60
Strada vicinale Parco dei Lupi
158
161
CP 150 kV
Noci
91
3
LINEA AT 150kV NOCI-PUTIGNANO
143
102

COMUNE DI NOCI F. 59

PROVINCIA DI BARI