LEGENDA

MEZZA COSTA a mt. 10

-·-·-·-·-·-·- *SINISTRA*

------------ *DESTRA*

·············· *ALBERATURA — COLTURE*

Gradi sessadecimali

ARMAMENTI CONDUTTORI

SS: sospensione semplice
DS: sospensione doppia
SA: amarro semplice
DA: amarro doppio
⏚25 *contrappesi (kg)*
● *sfere di segnalazione*

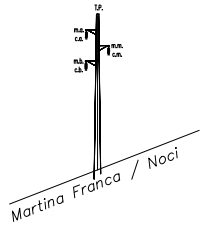
T.P.
m.a.
c.a.
m.m.
c.m.
m.b.
c.b.
Martina Franca / Noci

SOSTEGNI IMPIEGATI
SEMPLICE TERNA A TIRO PIENO

Parametro Conduttore in Zona A alla temperatura di 55°
CONDUTTORI IMPIEGATI
CONDUTTORE : 1x31,5 mm (585.3mm²) AL—AC
FUNE DI GUARDIA : 1x11.5 mm (80,65 mm²) F.O. (OPWG)
Zona "A"

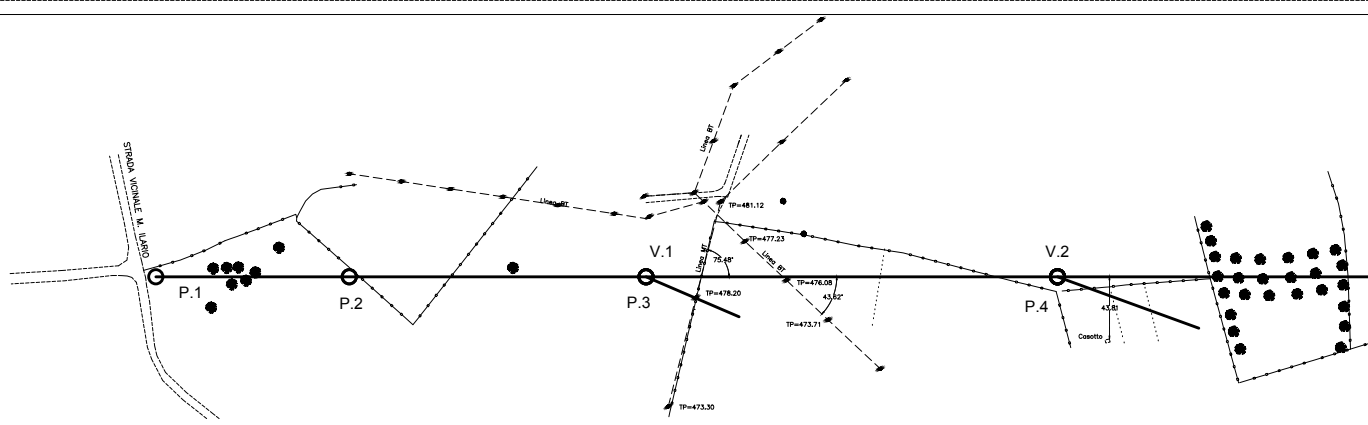
STRADA VICINALE M. ILARIO
P.1
P.2
P.3
V.1
P.4
V.2
Linea BT
Linea MT
Linea BT
Linea BT
TP=481.12
TP=477.23
TP=476.08
TP=478.20
TP=473.71
TP=473.30
75.48°
43.82°
43.81
Casotto

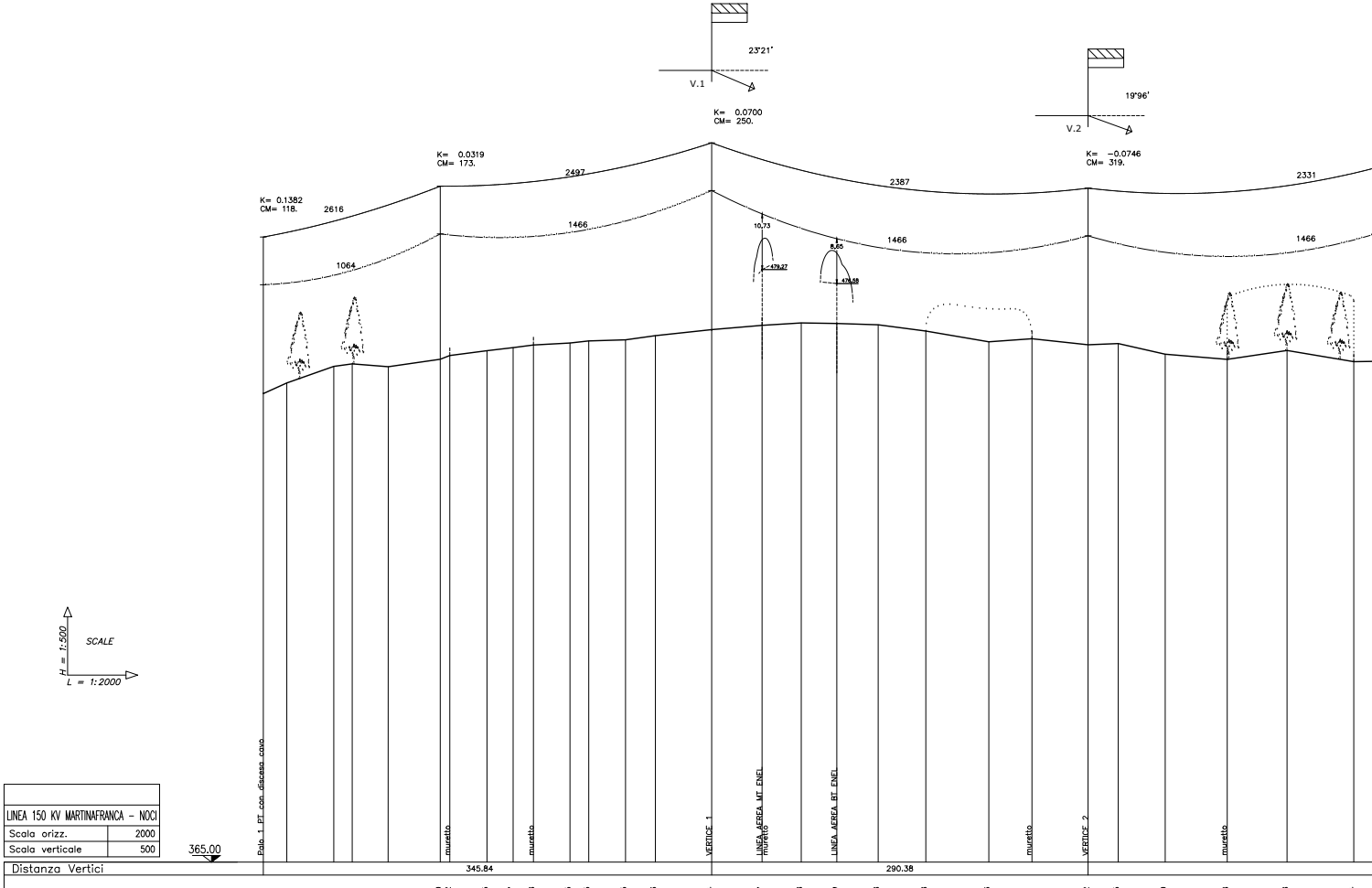
23°21'
V.1
K= 0.0700
CM= 250.
19°96'
V.2
K= -0.0746
CM= 319.
K= 0.1382
CM= 118.
2616
1064
K= 0.0319
CM= 173.
2497
1466
2387
1466
2331
1466
10,73
479,27
8,65
476,58
H = 1:500
SCALE
L = 1:2000
365.00

LINEA 150 KV MARTINAFRANCA - NOCI	
Scala orizz.	2000
Scala verticale	500

	Palo 1 PT con discesa cavo						muretto			muretto					VERTICE 1	LINEA AEREA MT ENEL muretto		LINEA AEREA BT ENEL				muretto	VERTICE 2			muretto		
Distanza Vertici	345.84														290.38													
Distanze Progressive	0.00	18.10	54.34	68.60	96.26	136.50	143.82	172.55	192.67	208.38	236.55	251.05	279.45	302.43	345.84	384.77	414.98	442.39	474.28	511.08	559.66	592.91	636.22	659.45	695.70	743.58	789.68	841.14
Distanza Pali	136.50					209.34									290.38								347.08					
Quote Terreno	455.35	457.40	460.60	461.07	460.54	461.98	462.68	463.63	464.21	464.72	465.11	465.51	465.71	466.52	467.69	468.52	468.97	468.88	468.62	467.41	465.33	465.94	464.78	465.00	462.94	461.94	463.67	461.50
Numero e Tipo Palo	P.1 - E21					P.2 - C24									P.3 - V27								P.4 - V21					
Mensole e Armamento	D00 - /DA					D00 - DA/DA									B2 - DS								B2 - DS ⏚250					
Colture e Natura Terreno	pascolo/argilloso-pietroso						seminativo/argilloso-pietroso													uliveto/argilloso-pietroso		seminativo/argilloso-pietroso				bosco h=10-12/argilloso-pietroso		
Comune e Provincia	Martina Franca (TA)																				Martina Franca (TA)							
Ettometrica	0 1 2 3 4 5 6 7 8																											

Progettista
Dott. Ing. Domenico A. Nuzzolo

REVISIONI					
00	20/12/2017	PRIMA EMISSIONE	TEN PROJECT	D. SELLITTO/S. SAVINO DTCS-PRI	A. LIMONE DTCS-PRI
N.	DATA	DESCRIZIONE	ELABORATO	VERIFICATO	APPROVATO

TIPOLOGIA DELL'ELABORATO	CODIFICA DELL'ELABORATO	
PROFILO	LE23456E1CEX00041_1	Terna Rete Italia

PROGETTO	TITOLO
WBS:	**Nuovo collegamento AT 150 kV misto aereo/cavo tra le Cabine Primarie di Martina Franca e di Noci** PROFILO PLANO-ALTIMETRICO Tratta aerea P.1 - P.23
RICAVATO DAL DOC. TERNA	
CLASSIFICAZIONE DI SICUREZZA	

NOME DEL FILE	SCALA CAD	FORMATO	SCALA	FOGLIO
LE23456E1CEX00041_1.pdf	1 unità = 1m	3800x600	1:2000 / 1:500	01 / 02

Questo documento contiene informazioni di proprietà Terna S.p.A. e deve essere utilizzato esclusivamente dal destinatario in relazione alle finalità per le quali è stato ricevuto. E' vietata qualsiasi forma di riproduzione o di divulgazione senza l'esplicito consenso di Terna S.p.A.

This document contains information proprietary to Terna S.p.A. and it will have to be used exclusively for the purposes for which it has been furnished. Whichever shape of spreading or reproduction without the written permission of Terna S.p.A. is prohibit.

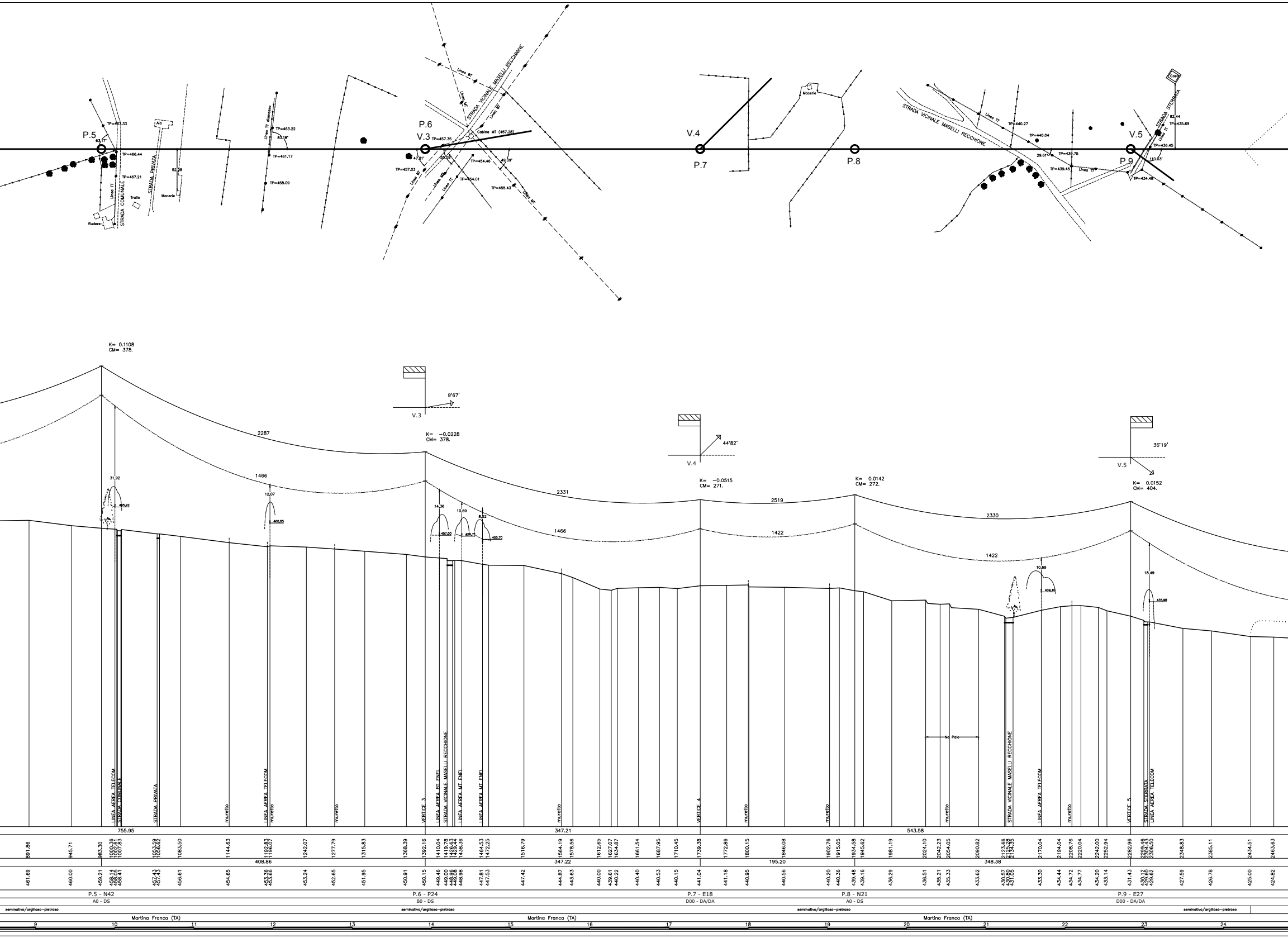
P.5
63.17°
TP=467.33
TP=466.44
TP=467.21
Linea TT
STRADA COMUNALE
Trullo
Rudere
Ala
STRADA PRIVATA
52.08
Macerie
Linea TT dismessa
TP=463.22
83.18°
TP=461.17
TP=458.09
P.6
V.3
Linea BT
Linea MT
STRADA VICINALE MASELLI RECCHIONE
Cabina MT (457.28)
TP=457.35
47.81°
50.29°
TP=457.03
TP=454.46
49.09°
TP=454.01
TP=455.43
V.4
P.7
P.8
Macerie
STRADA VICINALE MASELLI RECCHIONE
Linea TT
TP=440.27
TP=440.04
29.61°
TP=439.75
TP=439.45
Casa
STRADA STERRATA
82.44
TP=435.69
TP=436.45
V.5
P.9
110.03°
TP=434.46
K= 0.1108
CM= 378.
2287
1466
31.92
460.82
12.07
460.85
V.3
9°67'
K= -0.0228
CM= 378.
14.36
457.00
10.69
456.71
8.52
455.70
2331
1466
V.4
44°82'
K= -0.0515
CM= 271.
2519
1422
K= 0.0142
CM= 272.
2330
1422
V.5
36°19'
K= 0.0152
CM= 404.
10.69
439.10
18.49
435.86
No Palo
LINEA AEREA TELECOM
STRADA COMUNALE
STRADA PRIVATA
muretto
LINEA AEREA TELECOM
muretto
muretto
VERTICE 3
LINEA AEREA BT ENEL
STRADA VICINALE MASELLI RECCHIONE
LINEA AEREA MT ENEL
LINEA AEREA MT ENEL
muretto
VERTICE 4
muretto
muretto
muretto
STRADA VICINALE MASELLI RECCHIONE
LINEA AEREA TELECOM
muretto
VERTICE 5
STRADA STERRATA
LINEA AEREA TELECOM
755.95
347.21
543.58
891.86
945.71
983.30
1000.36
1002.61
1007.83
1053.59
1056.62
1083.50
1144.63
1192.83
1196.07
1242.07
1277.79
1315.83
1368.39
1392.16
1410.04
1419.78
1426.63
1429.44
1438.36
1464.53
1472.25
1516.79
1564.19
1578.56
1612.65
1627.07
1634.87
1661.54
1687.95
1710.45
1739.38
1772.86
1800.15
1846.08
1902.76
1915.05
1934.58
1945.62
1981.19
2024.10
2042.23
2054.05
2090.82
2123.66
2125.28
2134.35
2170.04
2194.04
2208.76
2220.04
2242.00
2252.94
2282.96
2299.46
2304.43
2306.50
2348.83
2385.11
2434.51
2463.63
408.86
347.22
195.20
348.38
461.69
460.00
459.21
458.14
458.05
458.41
457.43
457.43
456.61
454.65
453.36
453.66
453.24
452.65
451.95
450.91
450.15
449.46
449.00
448.96
449.08
448.98
447.81
447.53
447.42
444.87
443.63
440.00
439.61
440.22
440.40
440.53
440.15
441.04
441.18
440.95
440.56
440.20
440.36
439.48
439.16
436.29
436.51
435.21
435.33
433.62
430.57
430.80
431.05
433.30
434.44
434.72
434.77
434.20
433.14
431.43
430.12
429.60
429.62
427.59
426.78
425.00
424.82
P.5 - N42
A0 - DS
P.6 - P24
B0 - DS
P.7 - E18
D00 - DA/DA
P.8 - N21
A0 - DS
P.9 - E27
D00 - DA/DA
seminativo/argilloso-pietroso
seminativo/argilloso-pietroso
seminativo/argilloso-pietroso
seminativo/argilloso-pietroso
Martina Franca (TA)
Martina Franca (TA)
Martina Franca (TA)
9
10
11
12
13
14
15
16
17
18
19
20
21
22
23
24

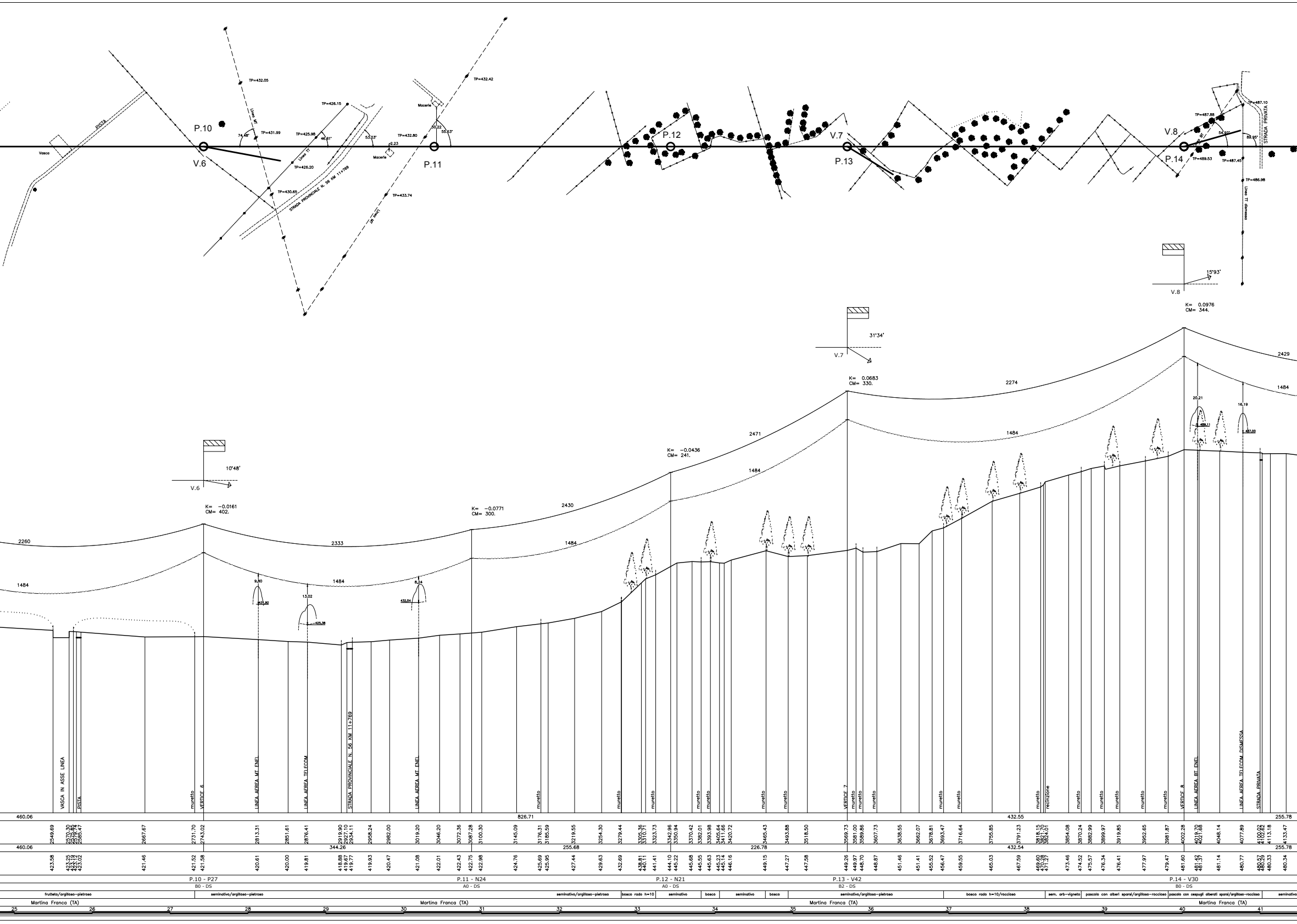
P.10
V.6
P.11
P.12
V.7
P.13
V.8
P.14
Vasca
PISTA
Linea MT
Linea TT
Linea MT
STRADA PROVINCIALE N. 56 KM 11+769
Macerie
Macerie
STRADA PRIVATA
Linea TT dismessa
TP=432.05
TP=426.15
TP=431.99
TP=425.96
TP=426.20
TP=430.65
TP=432.80
TP=433.74
TP=432.42
TP=487.88
TP=487.10
TP=489.53
TP=487.45
TP=486.98
74.48°
46.61°
53.03°
2.23
30.22
55.03°
54.92°
80.95°
10°48'
31°34'
15°93'
K= -0.0161
CM= 402.
K= -0.0771
CM= 300.
K= -0.0436
CM= 241.
K= 0.0683
CM= 330.
K= 0.0976
CM= 344.
2260
2333
2430
2471
2274
2429
1484
9.80
13.02
8.24
20.21
16.19
VASCA IN ASSE LINEA
PISTA
muretto
VERTICE 6
LINEA AEREA MT ENEL
LINEA AEREA TELECOM
STRADA PROVINCIALE N. 56 KM 11+769
LINEA AEREA MT ENEL
VERTICE 7
recinzione
VERTICE 8
LINEA AEREA BT ENEL
LINEA AEREA TELECOM DISMESSA
STRADA PRIVATA
460.06
826.71
432.55
255.78
344.26
255.68
226.78
432.54
P.10 - P27
B0 - DS
P.11 - N24
A0 - DS
P.12 - N21
A0 - DS
P.13 - V42
B2 - DS
P.14 - V30
B0 - DS
frutteto/argilloso-pietroso
seminativo/argilloso-pietroso
seminativo/argilloso-pietroso
bosco rado h=10
seminativo
bosco
seminativo
bosco
seminativo/argilloso-pietroso
bosco rado h=10/roccioso
sem. arb-vigneto
pascolo con alberi sparsi/argilloso-roccioso
pascolo con cespugli alberati sparsi/argilloso-roccioso
Martina Franca (TA)
Martina Franca (TA)
Martina Franca (TA)
Martina Franca (TA)
25
26
27
28
29
30
31
32
33
34
35
36
37
38
39
40
41

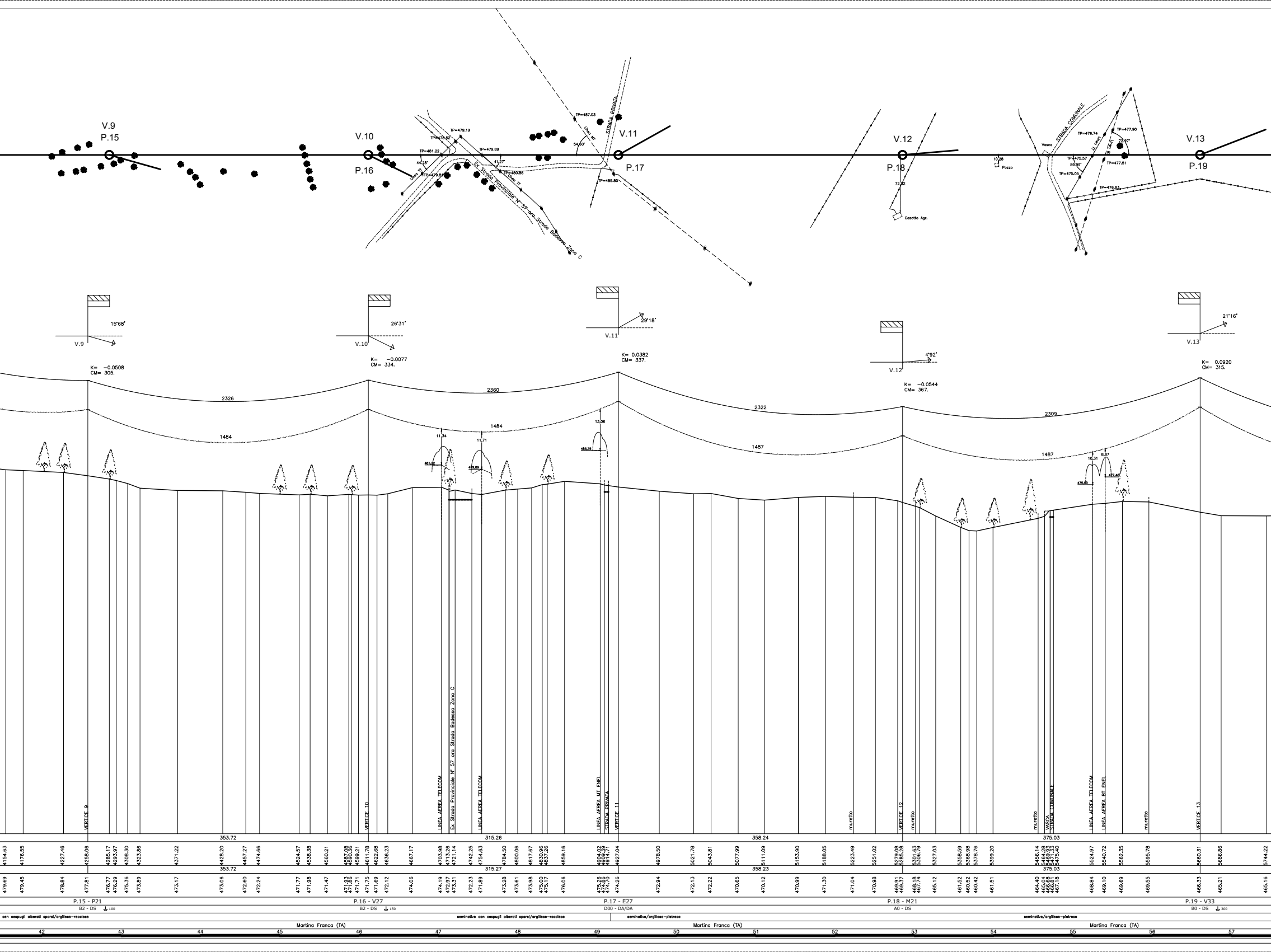
V.9
P.15
V.10
P.16
V.11
P.17
V.12
P.18
V.13
P.19
STRADA PRIVATA
Ex Strada Provinciale N° 57 ora Strada Bodessa Zona C
STRADA COMUNALE
Linea MT
Linea TT
Linea BT
TP=487.03
TP=479.19
TP=478.52
TP=481.22
TP=479.89
TP=480.86
TP=479.84
TP=485.80
TP=476.74
TP=477.90
TP=475.57
TP=475.05
TP=477.51
TP=476.83
44.28°
41.27°
54.60°
72.92
59.99°
72.97°
10.28
Pozzo
Vasca
Casotto Agr.
15°68'
26°31'
29°18'
4°92'
21°16'
K= -0.0508
CM= 305.
K= -0.0077
CM= 334.
K= 0.0382
CM= 337.
K= -0.0544
CM= 367.
K= 0.0920
CM= 315.
2326
1484
2360
1484
2322
1487
2309
1487
11.34
11.71
13.06
10.31
8.87
481.22
479.89
485.75
475.00
477.46
VERTICE 9
VERTICE 10
LINEA AEREA TELECOM
Ex Strada Provinciale N° 57 ora Strada Bodessa Zona C
LINEA AEREA TELECOM
LINEA AEREA MT ENEL
STRADA PRIVATA
VERTICE 11
muretto
VERTICE 12
muretto
muretto
VASCA
STRADA COMUNALE
LINEA AEREA TELECOM
LINEA AEREA BT ENEL
muretto
VERTICE 13
353.72
315.26
358.24
375.03
4154.63
4176.55
4227.46
4258.06
4285.17
4293.97
4308.30
4323.86
4371.22
4428.20
4457.27
4474.66
4524.57
4538.38
4560.21
4587.08
4590.36
4599.21
4611.78
4622.68
4636.23
4667.17
4703.98
4713.26
4721.14
4742.25
4754.63
4784.50
4800.06
4817.67
4830.96
4837.26
4859.16
4904.02
4909.2
4914.71
4927.04
4978.50
5021.78
5043.81
5077.99
5111.09
5153.90
5188.05
5223.49
5251.02
5279.08
5285.28
5301.63
5306.79
5327.03
5358.59
5368.98
5378.76
5399.20
5456.14
5464.28
5469.33
5471.5
5475.40
5524.97
5540.72
5562.35
5595.78
5660.31
5686.86
5744.22
353.72
315.27
358.23
375.03
479.69
479.45
478.84
477.81
476.77
476.29
475.36
473.89
473.17
473.06
472.60
472.24
471.77
471.98
471.47
471.93
471.86
471.71
471.75
471.69
472.12
474.06
474.19
472.97
473.31
472.23
471.89
473.28
473.61
473.98
475.00
475.17
476.06
475.26
474.86
474.70
474.26
472.94
472.13
472.22
470.65
470.12
470.99
471.30
471.04
470.98
469.91
469.37
468.18
467.74
465.12
461.52
460.52
460.42
461.51
464.40
465.04
466.69
466.81
467.18
468.84
469.10
469.69
469.55
466.33
465.21
465.16
P.15 - P21
B2 - DS 100
P.16 - V27
B2 - DS 150
P.17 - E27
D00 - DA/DA
P.18 - M21
A0 - DS
P.19 - V33
B0 - DS 300
con cespugli alberati sparsi/argilloso-roccioso
seminativo con cespugli alberati sparsi/argilloso-roccioso
seminativo/argilloso-pietroso
seminativo/argilloso-pietroso
Martina Franca (TA)
Martina Franca (TA)
Martina Franca (TA)
42
43
44
45
46
47
48
49
50
51
52
53
54
55
56
57

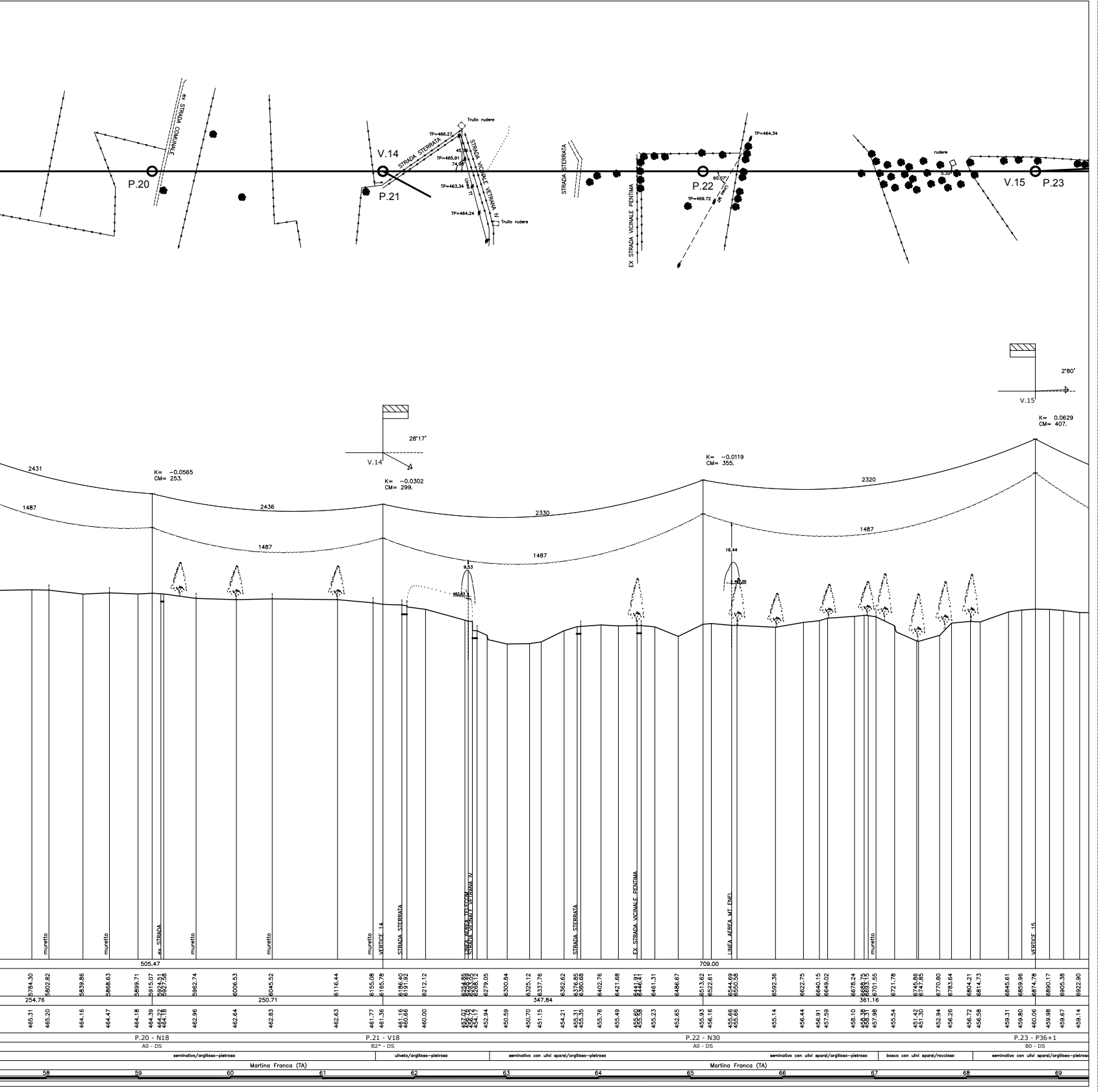
ex STRADA COMUNALE
P.20
V.14
P.21
STRADA STERRATA
STRADA VICINALE VETRANA IV
Trullo rudere
TP=466.27
TP=465.91
TP=463.34
TP=464.24
Linea TT
45.59
74.95
Trullo rudere
STRADA STERRATA
EX STRADA VICINALE PENTIMA
P.22
TP=464.34
TP=469.72
60.07
Linea MT
rudere
V.15
P.23
2°80'
V.15
K= 0.0629
CM= 407.
28°17'
V.14
K= -0.0302
CM= 299.
K= -0.0565
CM= 253.
K= -0.0119
CM= 355.
2431
1487
2436
1487
2330
1487
2320
1487
9.53
463.63
16.44
467.00
muretto
muretto
ex STRADA
muretto
muretto
muretto
VERTICE 14
STRADA STERRATA
LINEA AEREA TELECOM
STRADA VICINALE VETRANA IV
STRADA STERRATA
EX STRADA VICINALE PENTIMA
LINEA AEREA MT ENEL
muretto
VERTICE 15
505.47
709.00
5784.30
5802.82
5839.86
5868.63
5899.71
5915.07
5924.51
5927.58
5962.74
6006.53
6045.52
6116.44
6155.08
6165.78
6186.40
6191.92
6212.12
6254.85
6268.12
6279.05
6300.84
6325.12
6337.76
6362.62
6376.85
6380.68
6402.76
6421.68
6441.91
6446.41
6461.31
6486.67
6513.62
6522.61
6544.69
6550.58
6592.36
6622.75
6640.15
6649.02
6678.24
6688.75
6693.15
6701.55
6721.78
6745.86
6747.85
6770.80
6783.64
6804.21
6814.73
6845.61
6859.96
6874.78
6890.17
6905.38
6922.90
254.76
250.71
347.84
361.16
465.31
465.20
464.16
464.47
464.18
464.39
464.22
464.18
462.96
462.64
462.83
462.63
461.77
461.36
461.16
460.66
460.00
457.07
454.17
452.94
450.59
450.70
451.15
454.21
455.31
455.35
455.76
455.49
455.60
455.58
455.23
452.65
455.93
456.16
455.66
455.66
455.14
456.44
456.91
457.59
458.10
458.38
458.31
457.98
455.54
451.42
451.30
452.94
456.26
456.72
456.58
459.31
459.80
460.06
459.98
459.67
459.14
P.20 - N18
A0 - DS
P.21 - V18
B2* - DS
P.22 - N30
A0 - DS
P.23 - P36+1
B0 - DS
seminativo/argilloso-pietroso
uliveto/argilloso-pietroso
seminativo con ulivi sparsi/argilloso-pietroso
seminativo con ulivi sparsi/argilloso-pietroso
bosco con ulivi sparsi/roccioso
seminativo con ulivi sparsi/argilloso-pietroso
Martina Franca (TA)
Martina Franca (TA)
58
59
60
61
62
63
64
65
66
67
68
69