
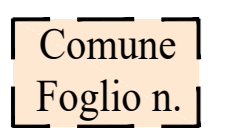







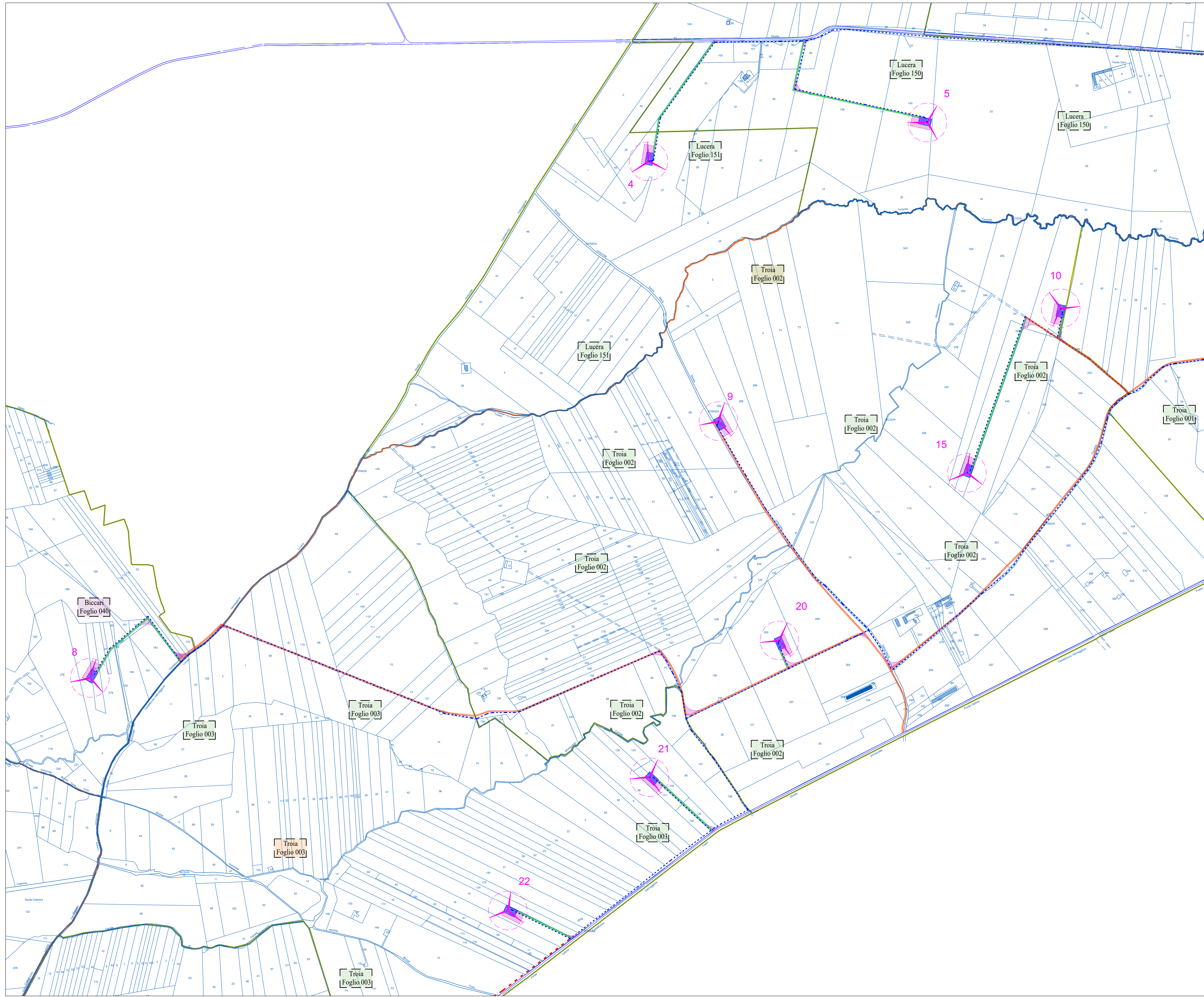
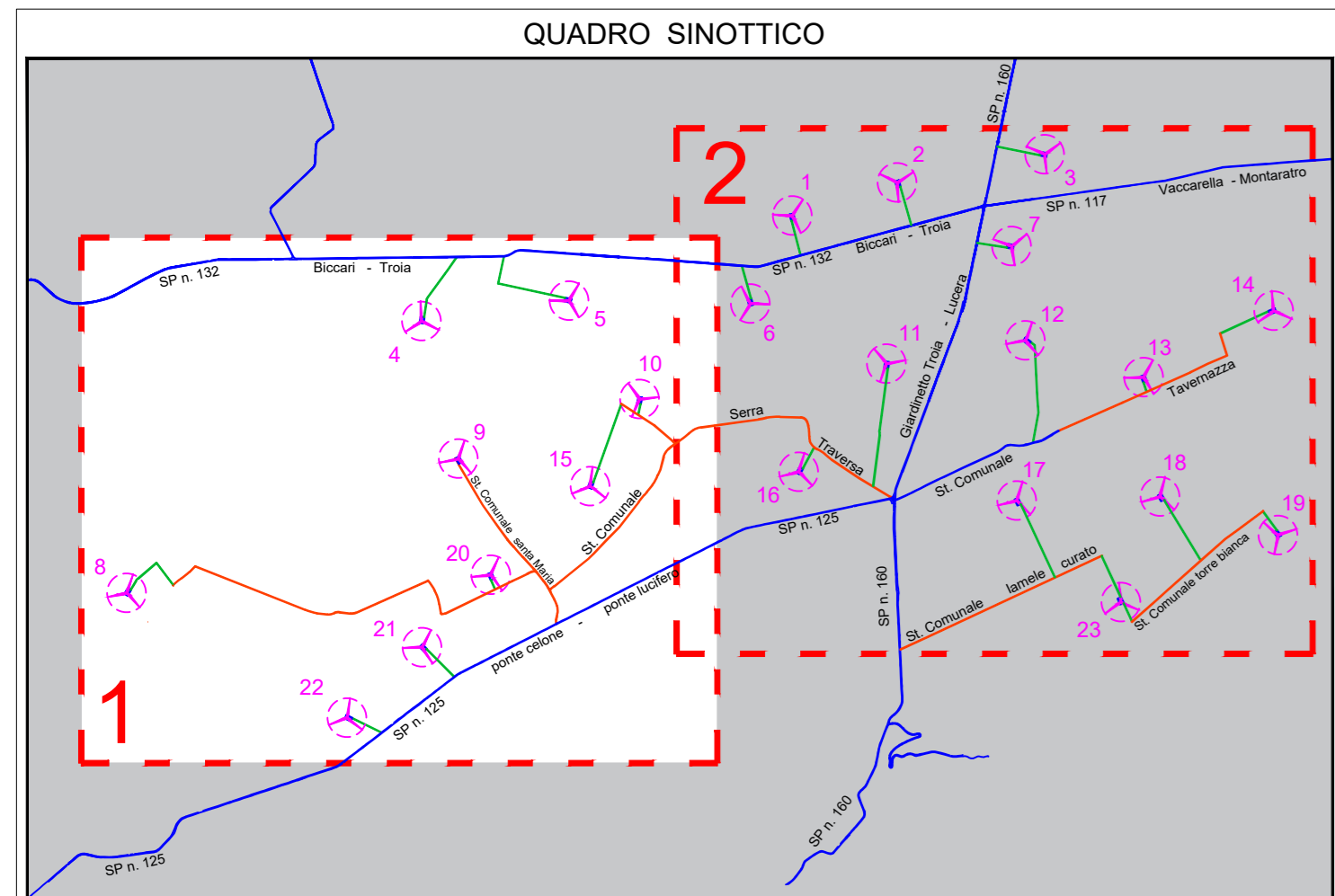



Legenda

-  Limite Fogli di mappa
-  Limite Comunale
-  Indicazione Foglio di Mappa Catastale
-  Aerogeneratore
-  Piazzola Definitiva
-  Occupazione Temporanea: Piazzola di Montaggio
-  Occupazione Temporanea: Raccordi Stradali Orizzontali
-  Viabilità Esistente
-  Viabilità Esistente da Sistemare
-  Viabilità da Realizzare
-  Elettrodotto interrato Interno al Parco Eolico
-  Elettrodotto interrato Esterno al Parco Eolico



 Wpd Monte Cigliano s.r.l. Viale Aventino n. 102 - 00153 ROMA		
REGIONE PUGLIA COMUNI DI TROIA - LUCERA - BICCARI (FG)		
PROGETTO DEFINITIVO PER LA REALIZZAZIONE DI UN PARCO EOLICO NEI TERRITORI DEI COMUNI DI TROIA - LUCERA E BICCARI (FG) IN LOCALITA' "MONTARATRO"		
PROGETTISTI: M&M ENGINEERING s.r.l. Sede Operativa: Via I Maggio, n. 4 71045 Ota Nova (FG) - Italy tel./fax (+39) 0885791912 ing.maurizio.montaratro@gmail.com	PROPONENTE: Wpd Monte Cigliano s.r.l. Viale Aventino n. 102 00153 ROMA	
Progettisti: Ing. Mariano Marsaglia Ing. Giuseppe Federico Zingarelli		
Collaborazioni: Ing. Giovanni Scuderi Ing. Domenico Staffieri Geom. Francesco Mangino Geom. Claudio A. Zingarelli		
ELABORATO OCV-16a	TITOLO PLANIMETRIA IMPIANTO SU CARTA CATASTALE Planimetria 1 di 2	COMMESSA 04 FOL. 2018 CODICE ELABORATO EOL-OCV-16a
REVISIONE: 00		SOMME FILE EOL-OCV-16a.dwg Scale I: 5.000
REV. 00	DATA 11/03/2019	MODIFICA Prima emissione
	Elaborato Mangino	Controllato Marsaglia
		Approvato Longo