
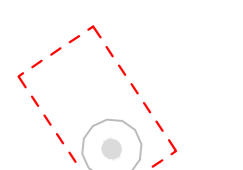




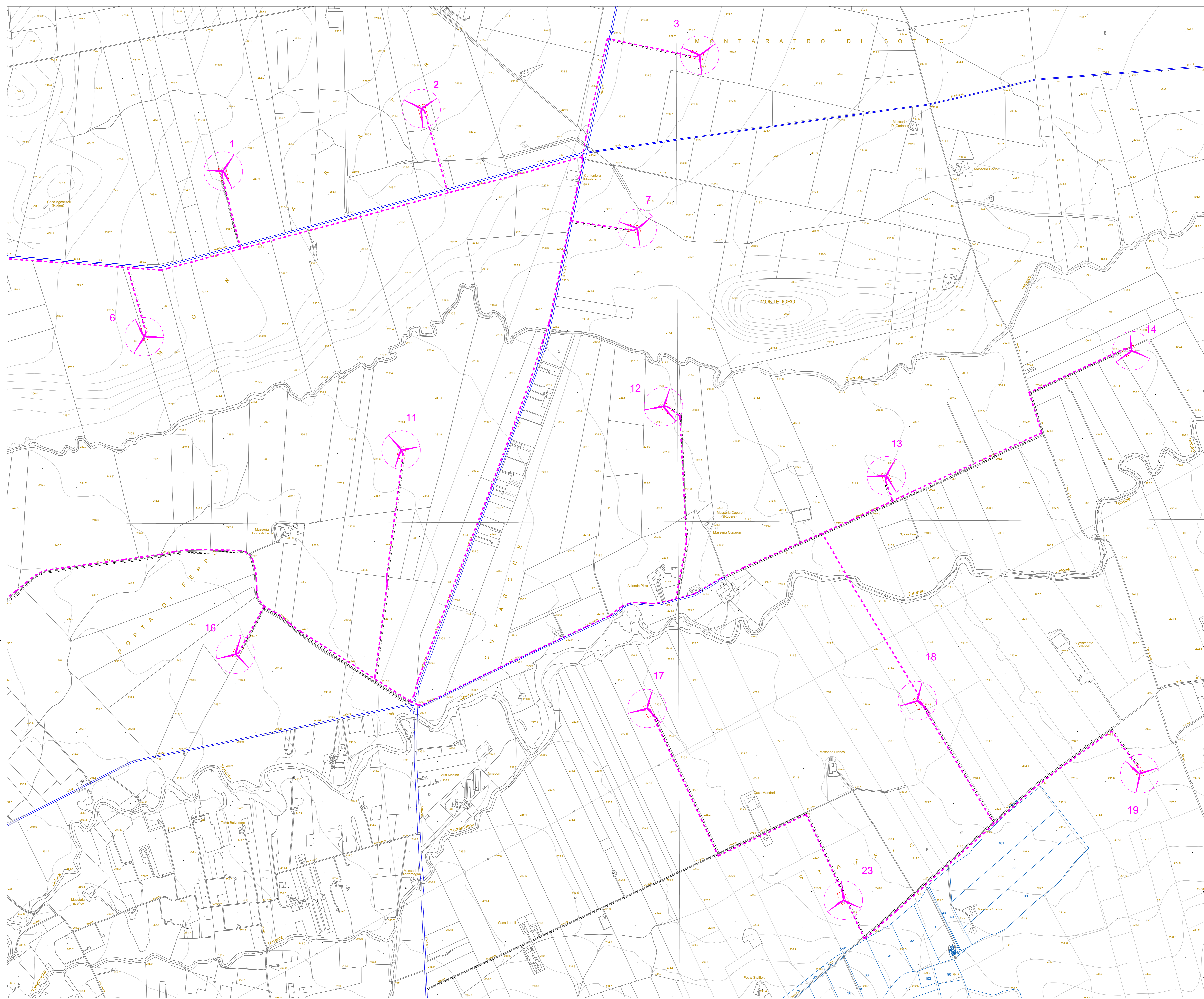
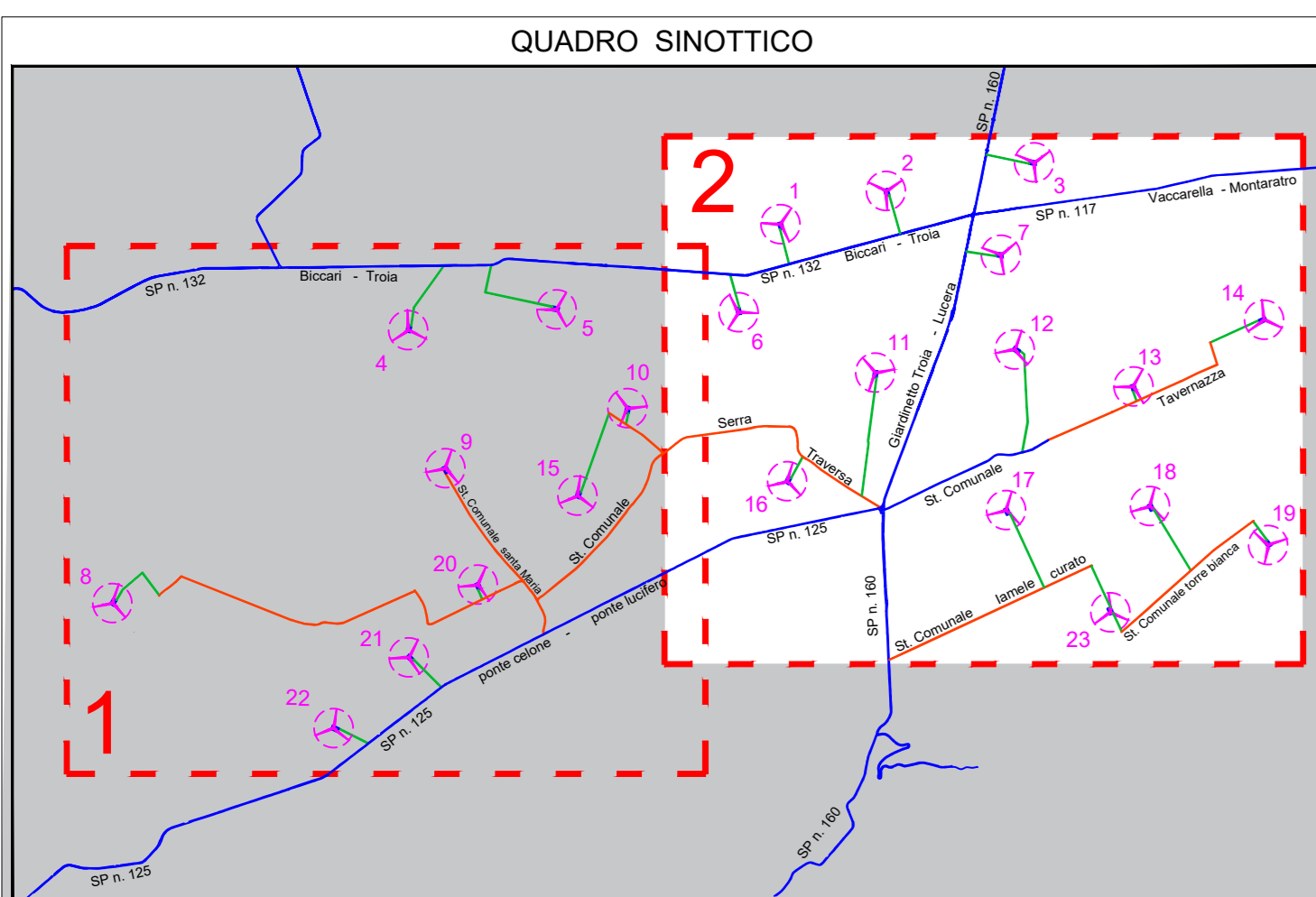


**Legenda**

-  Aerogeneratore
-  Piazzola Definitiva
-  Viabilità Esistente
-  Viabilità di esercizio
-  Elettrodotto interrato  
Interno al Parco Eolico
-  Elettrodotto interrato  
Esterno al Parco Eolico



 <b>Wpd Monte Cigliano s.r.l.</b> Viale Aventino n. 102 - 00153 ROMA		
REGIONE PUGLIA COMUNI DI TROIA - LUCERA - BICCARI (FG)		
<b>PROGETTO DEFINITIVO                  PER LA REALIZZAZIONE DI UN PARCO EOLICO NEI TERRITORI                  DEI COMUNI DI TROIA - LUCERA E BICCARI (FG)                  IN LOCALITA' "MONTARATRO"</b>		
PROGETTISTI: <b>M&amp;M ENGINEERING s.r.l.</b> Sede Operativa: Via I Maggio, n. 4 71045 Ota Nova (FG) - Italy tel./fax (+39) 0885791912 <a href="mailto:ing.marino@mmengineering.com">ing.marino@mmengineering.com</a>	PROPONENTE: <b>Wpd Monte Cigliano s.r.l.</b> Viale Aventino n. 102 00153 ROMA	
Progettisti: Ing. Mariano Marsaglia Ing. Giuseppe Federico Zingarelli		
Collaboratori: Ing. Giovanni Scuderi Ing. Damiata Staffieri Geom. Francesco Mangino Geom. Claudio A. Zingarelli		
ELABORATO <b>OCV-17b</b>	TITOLO <b>PLANIMETRIA IMPIANTO                  E CAVIDOTTI SU CTR                  Planimetria 2 di 2</b>	COMMESSA 04 F06L 2018 CODICE ELABORATO <b>EOL-OCV-17b</b>
REVISIONE: <b>00</b>		SOMME FILE EOL-OCV-17b.dwg    Scala: <b>1:5.000</b>
REV. <b>00</b> DATA: <b>11/03/2019</b> MODIFICA: <b>Prima emissione</b>	Elaborato: <b>Mangino</b> Controllato: <b>Marsaglia</b> Approvato: <b>Longo</b>	
01		
02		
03		
04		
05		
06		