




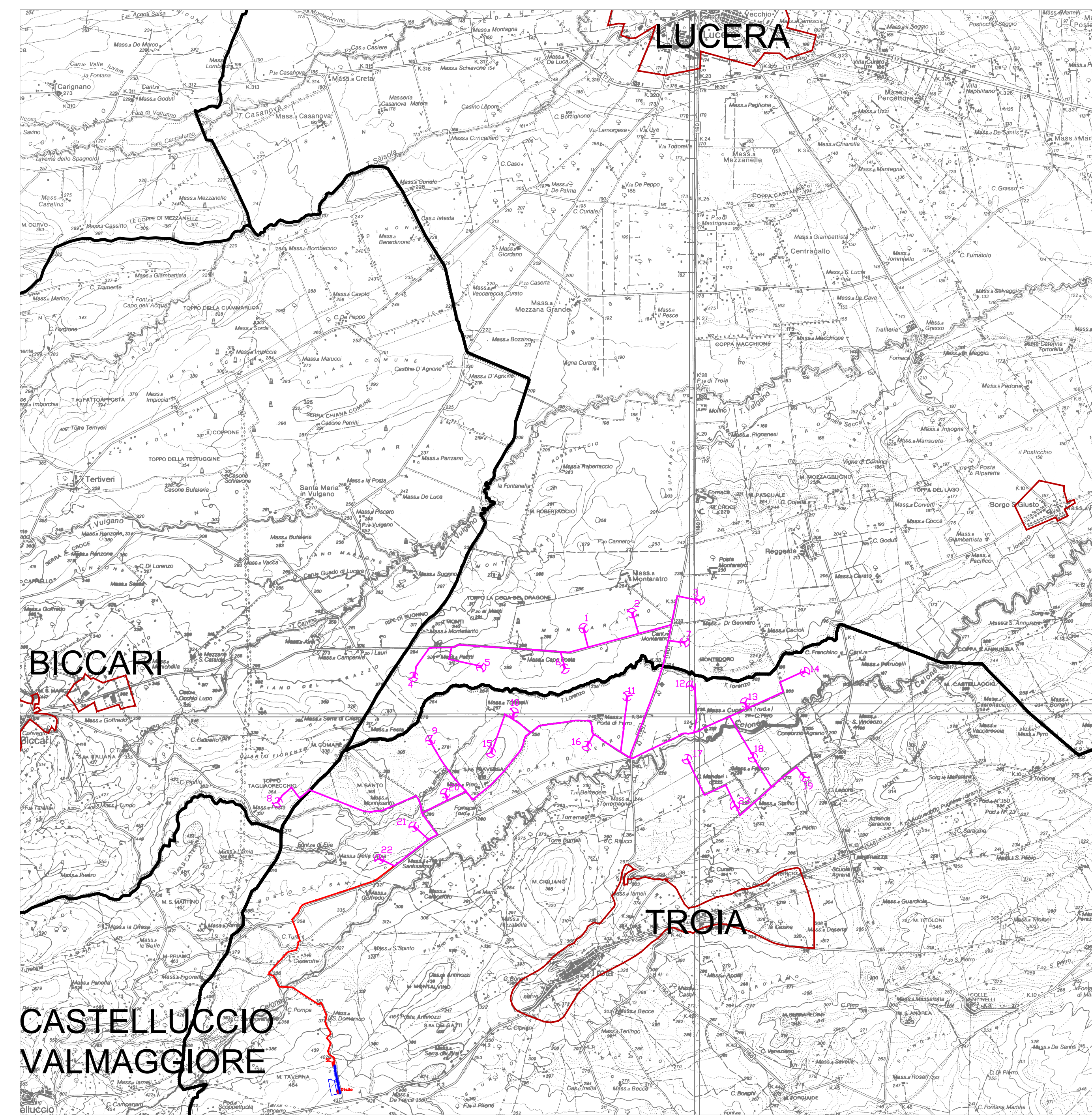
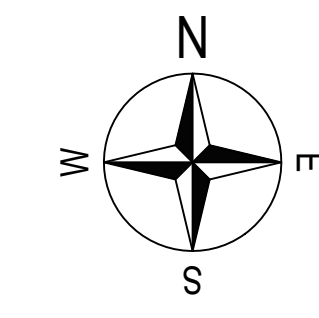
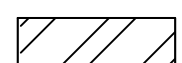





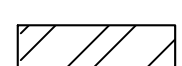
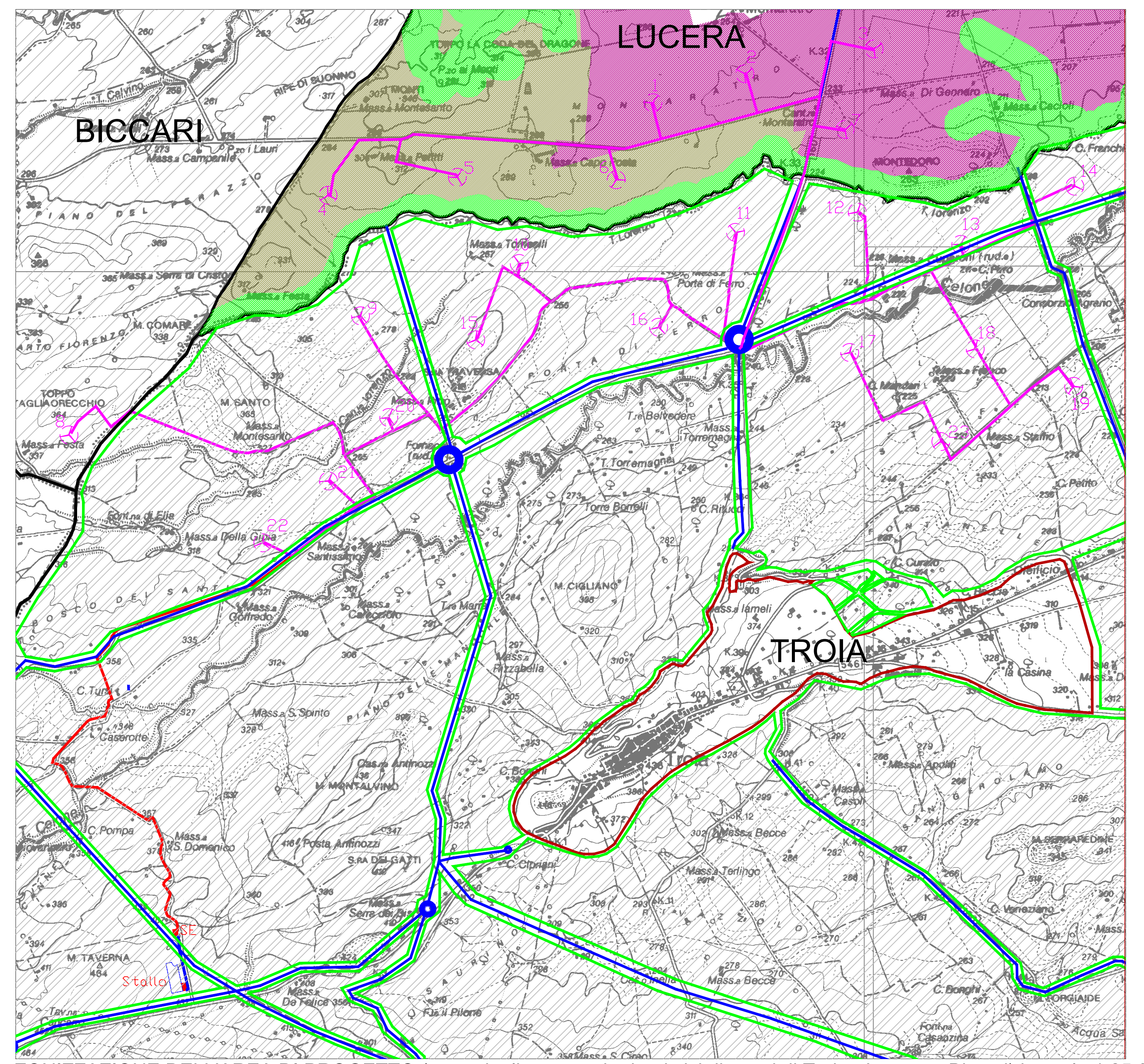
 <b>Wpd Monte Cigliano s.r.l.</b> Viale Aventino n. 102 - 00153 ROMA	
<b>LEGENDA</b> REGIONE PUGLIA COMUNI DI TROIA - LUCERA - BICCARI (FG)	
<b>PROGETTO DEFINITIVO</b> <b>PER LA REALIZZAZIONE DI UN PARCO EOLICO NEI TERRITORI</b> <b>DEI COMUNI DI TROIA - LUCERA E BICCARI (FG)</b> <b>IN LOCALITA' "MONTARATRO"</b>	
PROGETTISTI: <b>M&amp;M ENGINEERING s.r.l.</b> Sede Operativa: Via I Maggio, n. 4 71045 Orta Nova (FG) - Italy tel/fax (+39) 0885791912 <a href="mailto:ing.marianomarseglia@gmail.com">ing.marianomarseglia@gmail.com</a>	PROPONENTE: <b>Wpd Monte Cigliano s.r.l.</b> Viale Aventino n. 102 00153 ROMA
Progettisti : Ing. Mariano Marseglia Ing. Giuseppe Federico Zingarelli	Collaborazioni Ing. Giovanna Scuderi Ing. Dionisio Staffieri Geom. Francesco Mangino Geom. Claudio A. Zingarelli
ELABORATO <b>OCV-05</b>	TITOLO <b>CARTA DI INQUADRAMENTO</b> <b>SU STRUMENTO URBANISTICO COMUNALE</b> <b>(PRG/PUG)</b>
REVISIONE <b>00</b>	Tante le informazioni tecniche contenute nel presente documento sono di proprietà esclusiva dello Studio M&M Engineering S.r.l. e non possono essere riprodotte, divulgate o comunque utilizzate senza la preventiva autorizzazione scritta (art. 2375 c.c.)
REV DATA MODIFICA	COMMESSA <b>04 EOL-2018</b> CODICE ELABORATO <b>EOL-OCV-05</b>
00 15/04/2019 Prima emissione	NOME FILE <b>EOL-OCV-05.dwg</b>
01 02 03 04 05 06	Scala varie
Elaborato Scuderi	Controllato Marseglia
Approvato Longo	

<b>LEGENDA</b>	
	Aerogeneratori
	Cavidotto interno
	Cavidotto esterno
	Limite comunale
	Zone Urbane (A, B, C, D, F)



Perimetro Aree urbane (tratti dagli strumenti urbanistici di paesi di Troia - Lucera e Biccari) in scala 1:50.000

<b>PUG - Comune di Troia</b>	
	Zona per agricoltura sperimentale
	Zone Urbane (A, B, C, D, F)
	Strade - nodi e relative fasce di rispetto
<b>PUG - Comune di Lucera</b>	
	CRV.re - Contesto rurale con prevalente valore ambientale, ecologico e paesaggistico - Rete ecologica
	CRV.sm - Contesto rurale con prevalente valore ambientale, ecologico e paesaggistico del sistema idrogeomorfologico meridionale
	CRA.ar - Contesti rurali con prevalente funzione agricola di riserva
<b>PRG - Comune di Biccari</b>	
	Zona E - destinata ad usi agricoli



ZONIZZAZIONE DELL'AREA DI PROGETTO (tratta dagli strumenti urbanistici di paesi di Troia - Lucera e Biccari) in scala 1:25.000