



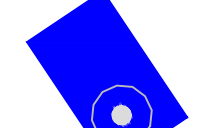


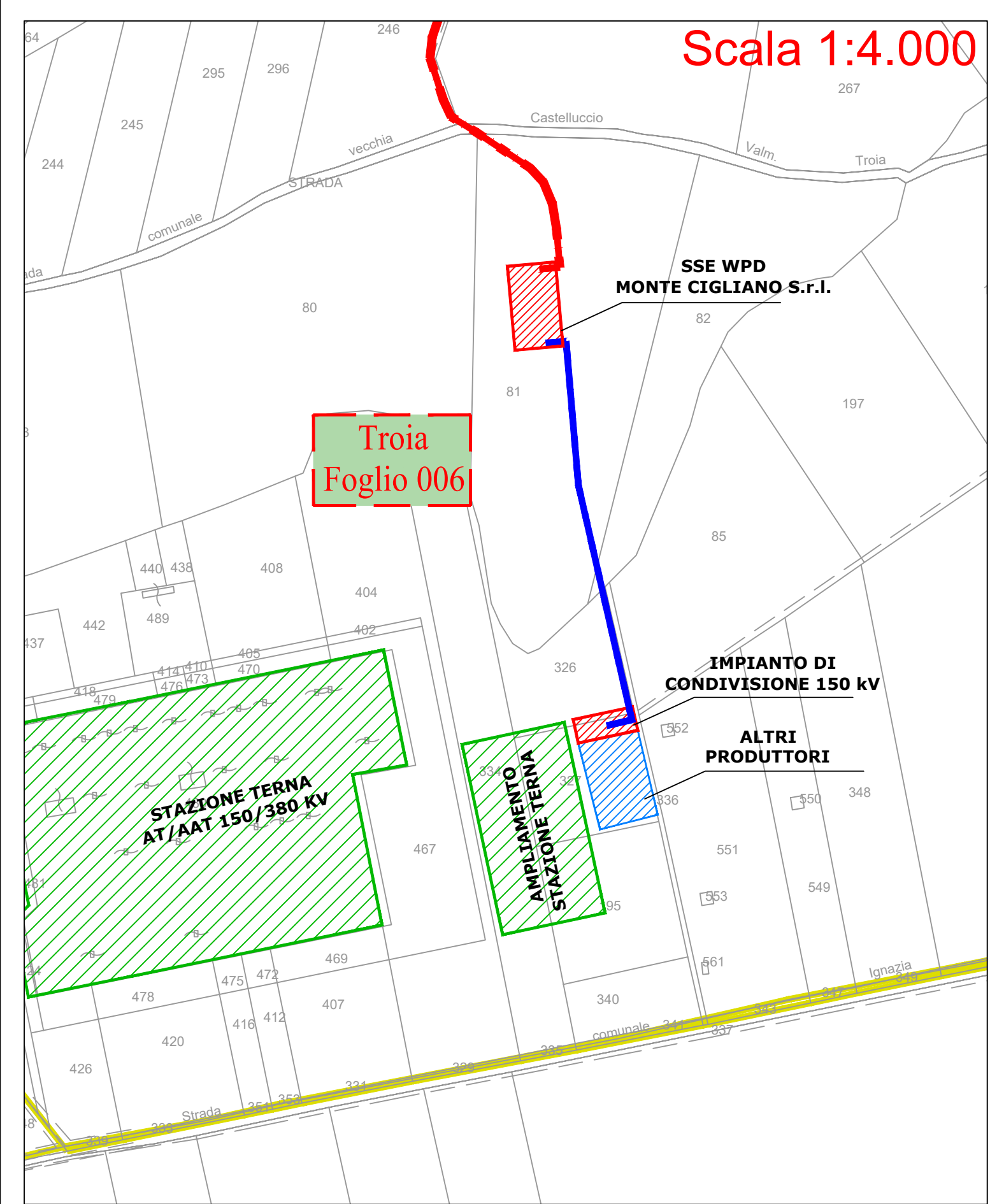
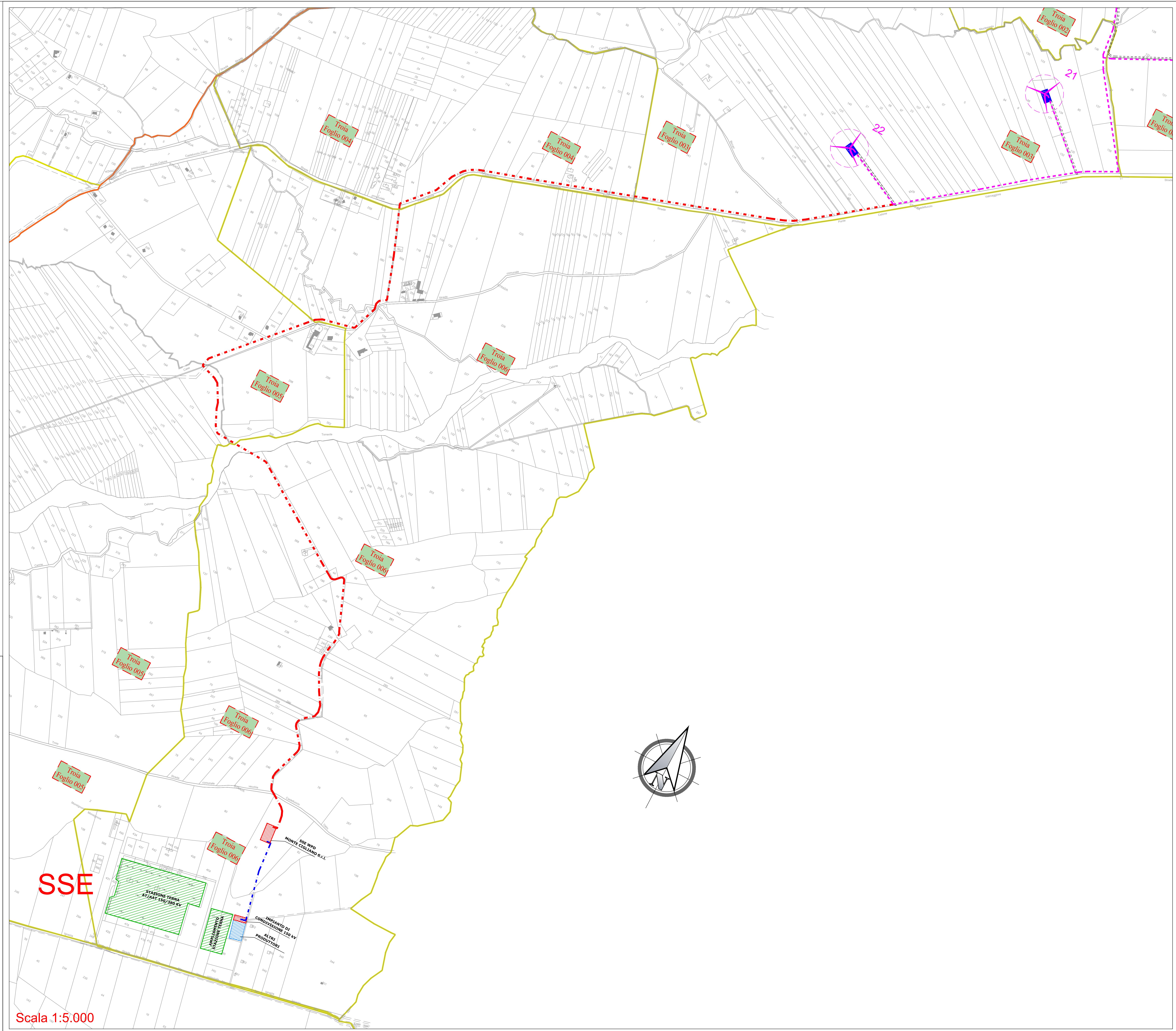


Legenda

-  Limite Fogli di mappa
-  Limite Comunale
-  Indicazione Foglio di Mappa Catastale
-  Aerogeneratore
-  Piazzola Definitiva
-  Elettrodotto interrato Interno al Parco Eolico
-  Elettrodotto interrato Esterno al Parco Eolico



Wpd Monte Cigliano s.r.l.
Viale Aventino n. 102 - 00153 ROMA

REGIONE PUGLIA
COMUNI DI TROIA - LUCERA - BICCARI (FG)

**PROGETTO DEFINITIVO
PER LA REALIZZAZIONE DI UN PARCO EOLICO NEI TERRITORI
DEI COMUNI DI TROIA - LUCERA E BICCARI (FG)
IN LOCALITA' "MONTARATRO"**

PROGETTISTI: **M&M ENGINEERING s.r.l.**
Sede Operativa:
Via I Maggio, n. 4
71045 Orta Nova (FG) - Italy
tel fax (+39) 0885791912
ing.marianomarsiglia@gmail.com

PROPRIONENTE: **Wpd Monte Cigliano s.r.l.**
Viale Aventino n. 102
00153 ROMA

Progettisti:
Ing. Mariano Marsiglia
Ing. Giuseppe Federico Zingarelli

Collaborazioni:
Ing. Giovanni Scordetti
Ing. Donato Staffieri
Geom. Francesco Mangino
Geom. Claudio A. Zingarelli

ELABORATO	TITOLO	COMMESSA
OEL-08	PLANIMETRIA CATASTALE INQUADRAMENTO SOTTOSTAZIONE AT/MT E RETE SOVADOTTI	84EOL-2018 CODICE ELABORATO
REVISIONE	00	NOME FILE: OEL-OEL-08.dwg Scala: 1:5.000
REV.	DATA	Prima emissione
00	11/05/2019	MODIFICA
01		Elaborato
02		Controllato
03		Approvato
04		
05		
06		

Scala 1:5.000

