LEGENDA

━━━━	ASSE LINEA AT ESISTENTE
╌╌╌╌	ASSE LINEA AT DA DEMOLIRE
━━━━	ASSE LINEA AT FUTURA
╌╌╌╌	CAVIDOTTO AT FUTURO
○	PALO AT ESISTENTE
○	PALO AT DA DEMOLIRE
○	PALO AT FUTURO

Dott. Ing. CIRO SPARANO n° 2048 Sez. A

REVISIONI					
03					
02					
01					
00	15-06-2017	PRIMA EMISSIONE	M. MANFRO	C. SPARANO	BIPROJECT
N.	DATA	DESCRIZIONE	ELABORATO	VERIFICATO	APPROVATO

BIPROJECT s.r.l.
Via Marconi, 36
81100 - CASERTA (CE)

REVISIONI					
00	15-06-2017	PRIMA EMISSIONE	S. OTTOBRE DTCS-PRI-LI	S. MADONNA DTCS-PRI-LI	A. LIMONE DTCS-PRI
N.	DATA	DESCRIZIONE	ELABORATO	VERIFICATO	APPROVATO

TIPOLOGIA DELL'ELABORATO	CODIFICA DELL'ELABORATO
PUC	DU23785B1BEV00017

PROGETTO	TITOLO
	Variante mista aereo-cavo all'elettrodotto aereo 132 kV "Preci - Visso" dal sostegno 13 alla CP Visso Piano Urbanistico Comunale **COMUNE DI VISSO**
RICAVATO DAL DOC. TERNA	
CLASSIFICAZIONE DI SICUREZZA	

NOME DEL FILE	SCALA CAD	FORMATO	SCALA	FOGLIO
DU23785B1BEV00017_00.dwg	1 unità = 1m	400x2210	1:5000	01 / 01

Questo documento contiene informazioni di proprietà Terna S.p.A. e deve essere utilizzato esclusivamente dal destinatario in relazione alle finalità per le quali è stato ricevuto. E' vietata qualsiasi forma di riproduzione o di divulgazione senza l'esplicito consenso di Terna S.p.A.

This document contains information proprietary to Terna S.p.A. and it will have to be used exclusively for the purposes for which it has been furnished. Whichever shape of spreading or reproduction without the written permission of Terna S.p.A. is prohibit.

LIMITE AMMINISTRATIVO COMUNALE		●●●●●●	

PIANI E PROGRAMMI ATTUATIVI (LIMITI E SIMBOLI)

DI INIZIATIVA PRIVATA	LOTTIZZAZIONE VIGENTE	◇◇◇◇◇◇◇	**l**
	LOTTIZZAZIONE PREVISTA	◆◆◆◆◆◆◆	**L**
DI INIZIATIVA PUBBLICA	PIANI DI RECUPERO INIZIATIVA PUBBLICA	▲▲▲▲▲▲▲	**PRIP**
	PIANI PARTICOLAREGGIATI CENTRI STORICI	⊥⊥⊥⊥⊥⊥⊥	**PPCS**
	PIANI INSEDIAMENTI PRODUTTIVI	■■■■■■■	**PIP**
NUMERO D'ORDINE PIANI ATTUATIVI			**1-2-3...**

ZONE PER VIABILITA', VERDE PUBBLICO E ATTREZZATURE

STRADA DI INTERESSE COMUNALE E INTERCOMUNALE		═	
PARCHEGGI PUBBLICI		Ⓟ	
AREA PROTEZIONE CIVILE		▨	
VERDE PUBBLICO	A GIARDINO E PARCO GIOCHI	🟩 Ⓥ	
	ATTREZZATO PER LO SPORT	🟩	
	ATTREZZATO SPECIALE	🟩 Ⓢ	
	PARCO FLUVIALE	🟩 pf	
ATTREZZATURE URBANE	ATTREZZATURE SCOLASTICHE	🟦	
	CIMITERIALE (+ + + + + + + limite della zona di rispetto)	🟦 ✚	
	RELIGIOSE	🟦 ✠	
	AMMINISTRATIVE E DI SERVIZIO	GENERICO 🟦 ○ DEPURATORE 🟦 ⓓ	
	CULTURALI, RICREATIVE E TEMPO LIBERO	🟦 ◆	
	ASSISTENZIALI E SANITARIE	🟦 ⌂	
ATTREZZATURE TURISTICHE (T)		🟦 T	

ZONE RESIDENZIALI

DI INTERESSE STORICO-ARTISTICO	🟥	**A**
DI COMPLETAMENTO	🟥	**$B_{1,2,3}$**
DI ESPANSIONE	🟧	**$C_{1,2,3}$**

ZONE PRODUTTIVE

PRODUTTIVE DI COMPLETAMENTO	🟪	**DC**
PRODUTTIVE MISTO RESIDENZA DI COMPLETAMENTO	🟪	**DAC**
PRODUTTIVE DI ESPANSIONE	▨	**DI**
PRODUTTIVE MISTO RESIDENZA DI ESPANSIONE	▨	**DAI**

ZONE AGRICOLE

SEMPLICI	
SPECIALI	
SU CRINALI	1° CLASSE
	2° CLASSE
	3° CLASSE
DI RISPETTO	STRADALE
	FLUVIALE
	AMBIENTALE
A BOSCO	
A PASCOLO	

ZONE ED EDIFICI A PRESCRIZIONI SPECI

ZONE VINCOLATE A VERDE PRIVATO	
ZONE A VINCOLO ARCHEOLOGICO	
ZONE A VINCOLO MONUMENTALE/PAESAGGISTICO (L.1089/1497)	
EDIFICI E MANUFATTI ISOLATI PROTETTI	DI VALORE STORICO-ARTISTICO (P.P.A.R.)
	DI VALORE STORICO-ARCHITET.(L.R.13/90)

AREE A VINCOLO DA LEGGI NAZIONALI E

VINCOLO SU EMERGENZE GEOLOGICHE
VINCOLO SU EMERGENZE GEOMORFOLOGICHE
VINCOLO IDROGEOLOGICO
VINCOLI RELATIVI ALLE ZONE DI CAPTAZIONE

Sp../2..	VEDI LE PRESCRIZIONI PIU' DETTAGLIATE DELLA SCHEDA (LEGGE REGIONALE N°34 / 92 ART.15 COMMA 4)
✱ 1, 2, 3...	VEDI PRESCRIZIONI PARTICOLARI N.T.A.
┈┈┈┈	DELIMITAZIONE CENTRI ABITATI (ART.4 D.L.285/92)

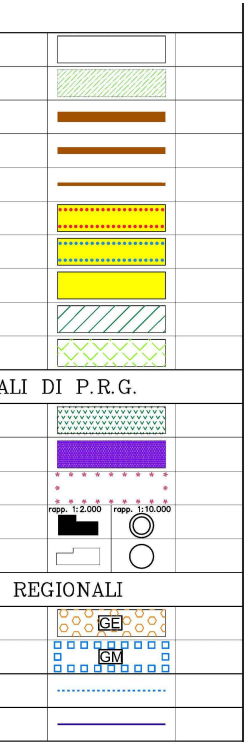

ALI DI P.R.G.
rapp. 1:2.000
rapp. 1:10.000
REGIONALI
GE
GM

PROGETTO

COMUNE DI VISSO (MC)

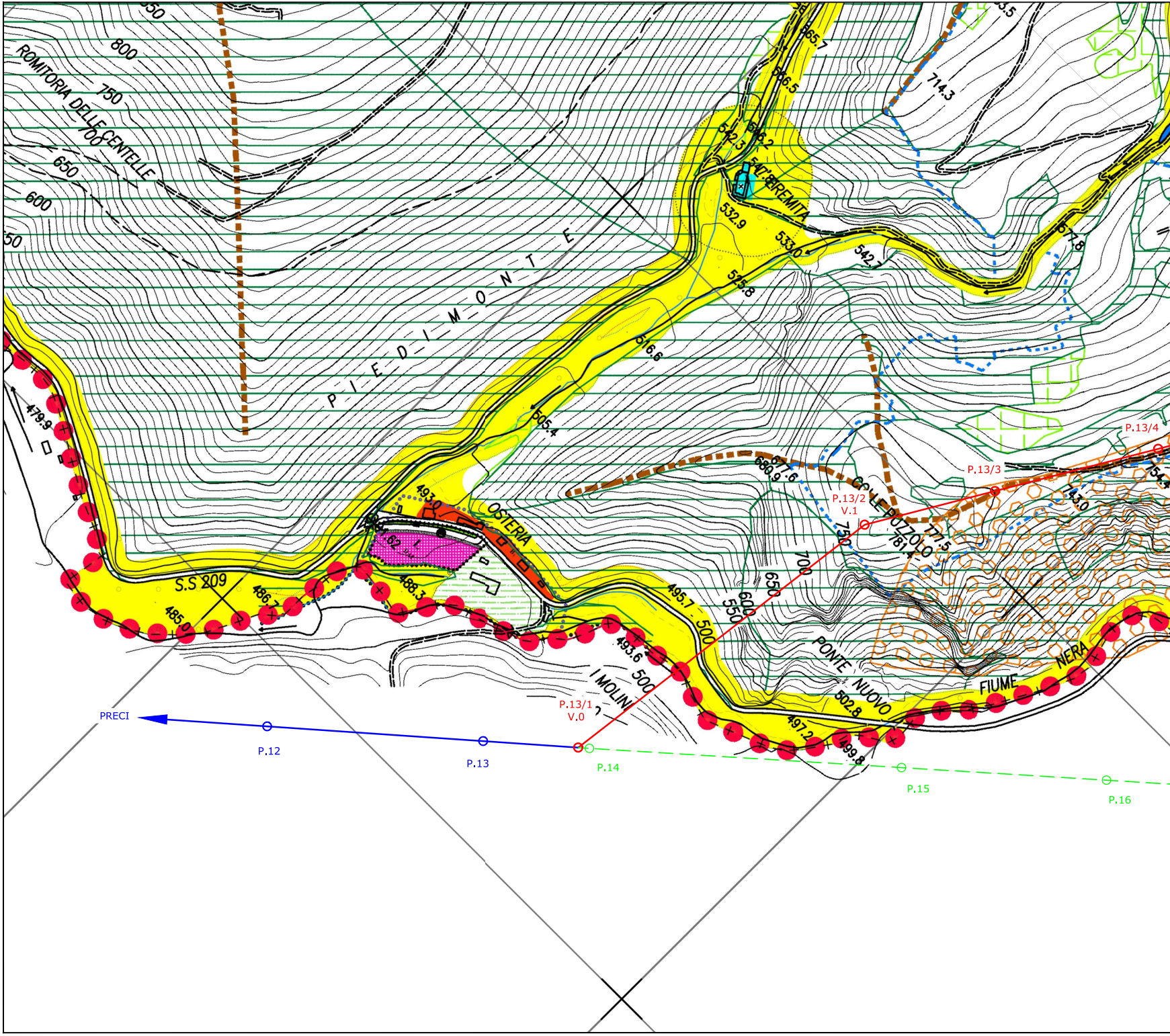

ROMITORIA DELLE CENTELLE
800
750
700
650
600
550
P I E D I M O N T E
S.S 209
OSTERIA
SANT'EREMITA
COLLE POZZOLO
PONTE NUOVO
I MOLINI
FIUME NERA
479.9
485.0
486.7
488.3
493.0
493.6
495.7
497.2
499.8
502.8
505.4
516.6
525.8
532.9
533.0
542.3
542.7
565.7
586.5
714.3
677.6
680.9
677.8
777.5
781.4
743.0
PRECI
P.12
P.13
P.13/1
V.0
P.13/2
V.1
P.13/3
P.13/4
P.14
P.15
P.16

COMUNE DI PRECI (PG)

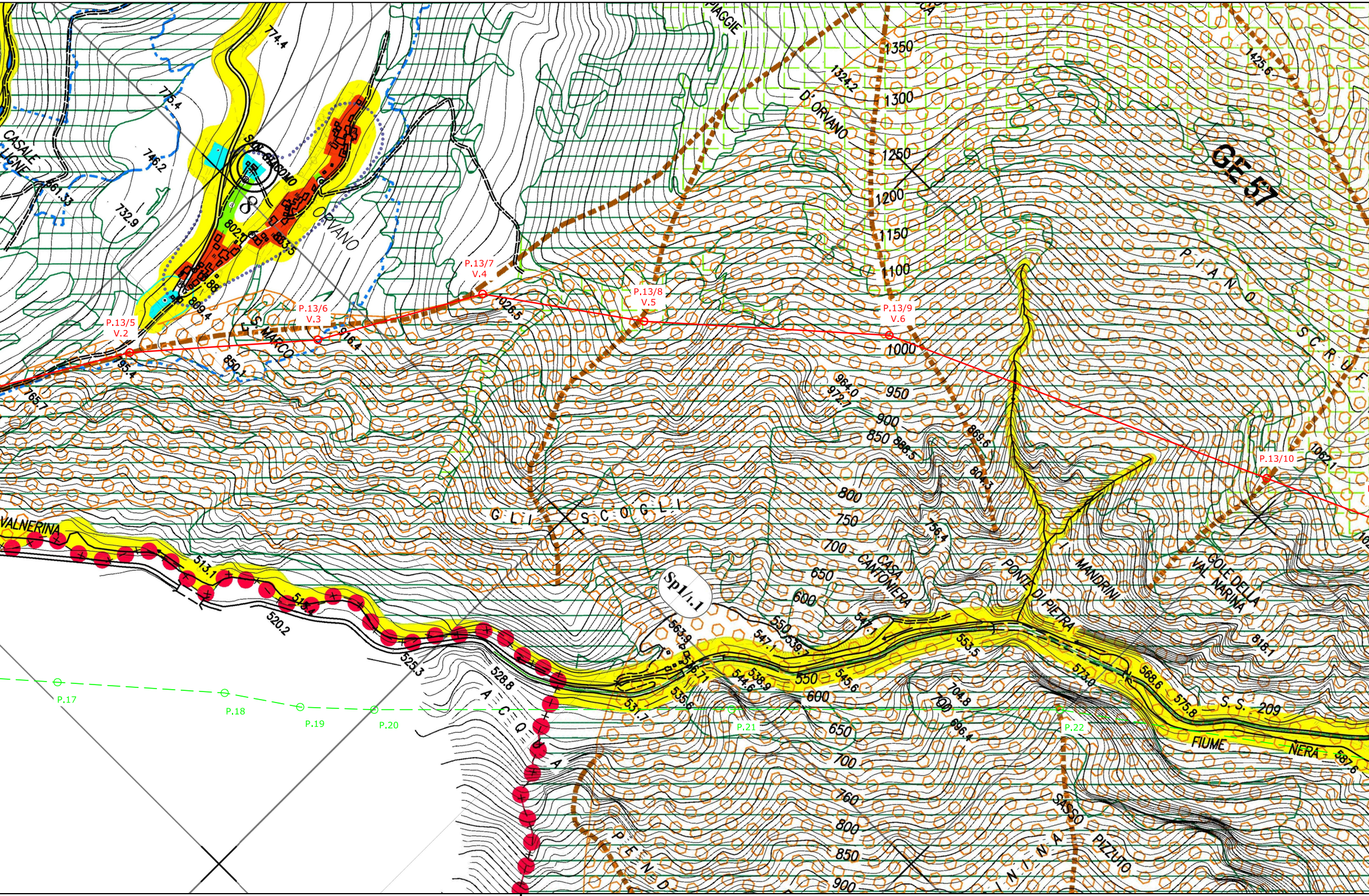
774.4
776.4
746.2
CASALE
LIGNE
861.33
732.9
SAN GIACOMO
ORVANO
802.0
833.5
788
809.4
P.13/5
V.2
795.4
765.7
P.13/6
V.3
S. MARCO
916.4
850.1
P.13/7
V.4
1026.5
PIAGGIE
D'ORVANO
1324.2
1350
1300
1250
1200
1150
1100
1000
1425.6
GE 57
P.13/8
V.5
P.13/9
V.6
PIANO SCRUF
964.0
972.7
950
900
850
888.5
869.6
804.3
800
750
700
650
600
550
P.13/10
1062.1
GLI SCOGLI
CASA CANTONIERA
756.4
PONTE DI PIETRA
I MANDRINI
GOLE DELLA VAL NARINA
818.1
Sp1/1.1
563.9
547.1
539.7
547.1
553.5
536.71
544.6
538.9
545.6
535.6
531.7
704.8
696.4
573.0
568.6
575.8
S.S. 209
FIUME NERA
587.6
VALNERINA
513.1
518.4
520.2
525.3
528.8
ACQUA
P.17
P.18
P.19
P.20
P.21
P.22
760
SASSO PIZZUTO
PENDINA

COMUNE DI PRECI (PG) | COMUNE DI VISSO (MC)

COMUNE DI VISSO (MC)

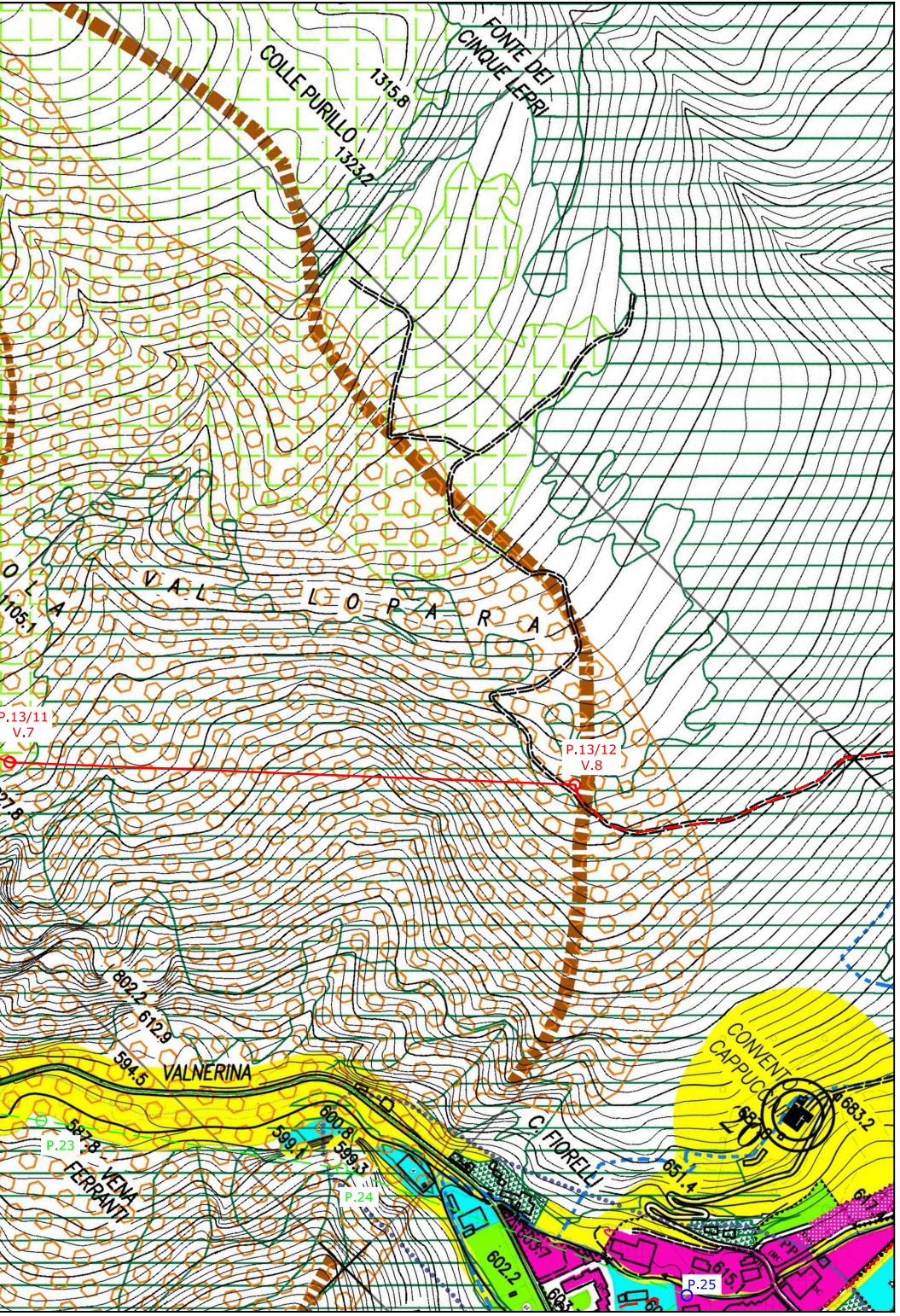
COLLE PURILLO
1315.8
1323.2
FONTE DEI CINQUE LEPRI
V A L L O P A R A
1105.1
P.13/11
V.7
P.13/12
V.8
802.2
612.9
594.5
VALNERINA
587.8
VENA FERRANTI
P.23
P.24
600.8
599.3
599.1
C. FIORELLI
651.4
CONVENTO CAPPUCCINI
683.2
20
602.2
P.25
615

COMUNE DI VISSO (MC)

COMUNE DI VISSO (MC)

COMUNE DI VISSO (MC)

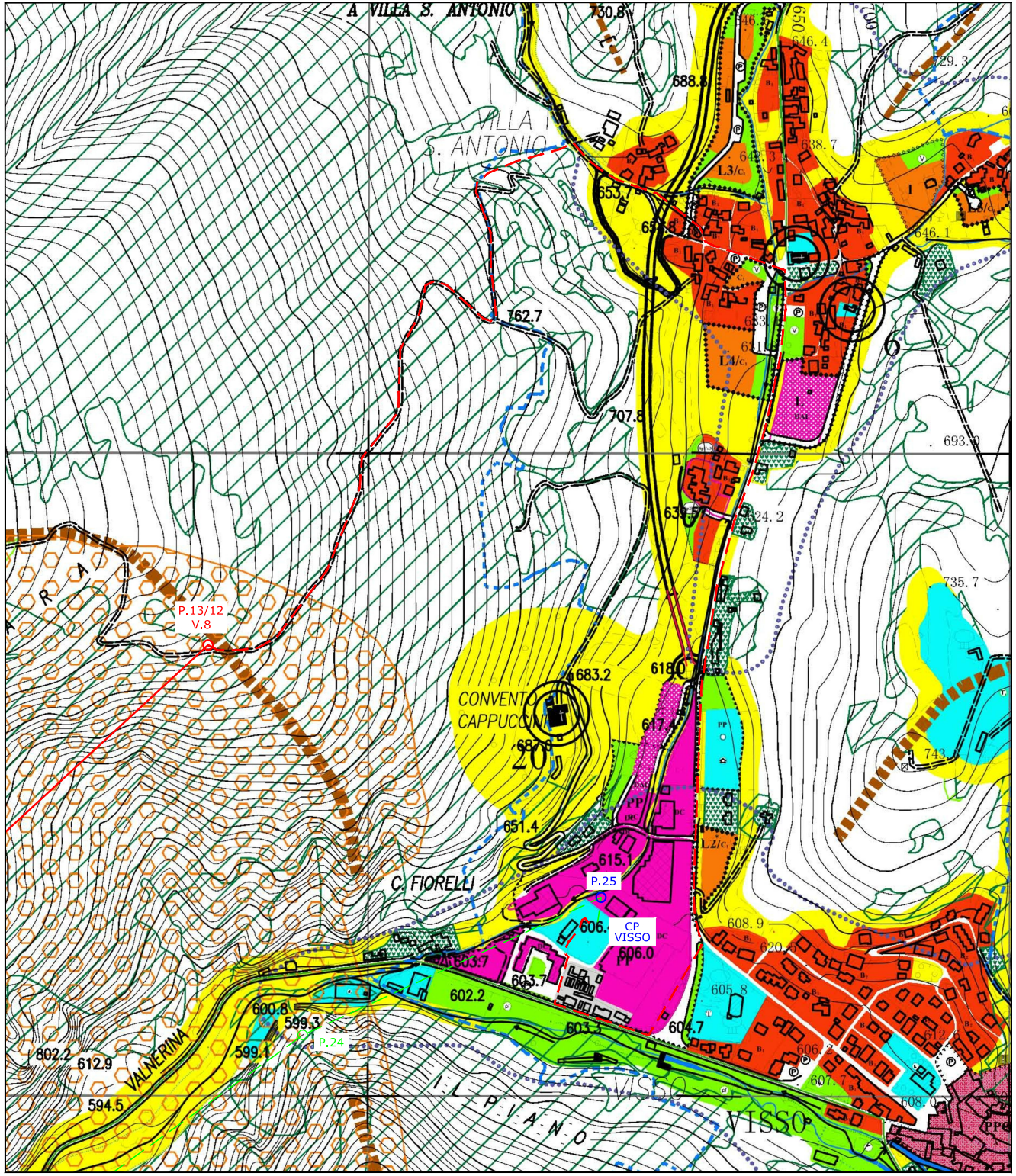
A VILLA S. ANTONIO
730.8
688.8
VILLA S. ANTONIO
646.4
650
629.3
638.7
642.3
L3/C1
653.7
651.8
646.1
L5/C1
762.7
683
L4/C1
707.8
693.0
639.5
624.2
735.7
P.13/12
V.8
CONVENTO CAPPUCCINI
683.2
687.0
20
618.0
617
743
PP
651.4
L2/C1
615.1
C. FIORELLI
P.25
CP VISSO
606.0
608.9
620.5
603.7
605.8
602.2
603.3
604.7
606.2
607.1
608.0
600.8
599.3
599.1
P.24
802.2
612.9
594.5
VALNERINA
IL PIANO
VISSO

COMUNE DI VISSO (MC)