

**Variante mista aereo-cavo all'elettrodotto aereo 132 kV
"Preci - Visso" dal sostegno 13 alla CP Visso**

RELAZIONE ARCHEOLOGICA PRELIMINARE

ARCHEOLOGO
DOTT.SSA VALERIA FRINO

Dott.ssa Valeria Frino
Archeologo



00	15/06/2017	Prima emissione	Arch. V.Frino	M. Manfro	C. Sparano	BiProject
Rev.	Data	Descrizione revisione	Elaborato	Collaborazioni	Verificato	Approvato

INDICE

1	PREMESSA.....	3
1	IL PROGETTO	3
1.1	Motivazione dell'opera.....	3
1.2	Descrizione delle opere.....	5
2	LA DOCUMENTAZIONE.....	6
2.1	Metodologia della ricerca.....	6
2.2	La ricognizione.....	7
2.3	Le carte tematiche.....	8
✓	Carta della Visibilità del Suolo.	8
✓	La Carta del Rischio Archeologico.	9
3	INQUADRAMENTO STORICO ARCHEOLOGICO.....	10
3.1	Cinta muraria e resti del castello di San Giovanni (XIII sec).....	12
3.2	Castello di Riofreddo (resti XIV sec).....	12
3.3	Porta S. Maria (XIII sec).....	13
3.4	Porta S. Angelo(XIV sec).....	13
3.5	Porta della Rocca (XIII sec).....	14
3.6	Porta Pontelato (XIII sec).....	14
3.7	Porta Ussitana (XIII sec.).....	15
3.8	I ritrovamenti archeologici.....	16
4	AREE VINCOLATE E AREE DI INTERESSE CULTURALE.....	16
5	L'INDAGINE SUL CAMPO (I DATI DELLA RICOGNIZIONE) E LA VALUTAZIONE DEL RISCHIO ARCHEOLOGICO.....	35
5.1	DOCUMENTAZIONE FOTOGRAFICA DELLE AREE INDIVIDUATE DA PROGETTO PER LA REALIZZAZIONE DEI NUOVI SOSTEGNI DELL' ELETTRDOTTO "Preci -Visso 132 kV".....	37
5.2	DOCUMENTAZIONE FOTOGRAFICA DELLE AREE INDIVIDUATE DA PROGETTO PER LA REALIZZAZIONE DEL TRATTO IN CAVO DELL' ELETTRDOTTO "Preci -Visso 132 kV".....	43
6	VALUTAZIONI E CONCLUSIONI.....	50
7	BIBLIOGRAFIA.....	51
7.1	Siti Internet consultati.....	51
8	ALLEGATI.....	52

1 PREMESSA.

Ai sensi dell' ex art. 95 del D.L.vo 163 del 2006, oggi art. 25 del DLGS 50/2016 in materia di archeologia preventiva, è stato predisposto questo studio preliminare volto a definire la possibile interferenza tra la nuova opera di progetto e le sussistenze storico archeologiche presenti nell'area di interesse e/o nelle immediate adiacenze. La metodologia adottata per il lavoro si rifà alle linee guida ormai generalmente accettate per questo tipo di studi, che prevedono indagini di tipo archivistico-bibliografiche per accertare il grado di conoscenza del popolamento antico del territorio; indagini geomorfologiche atte ad evidenziare la fisiografia dell'area e definirne l'evoluzione anche dal punto di vista antropico; analisi se possibile delle foto aeree per valutare ed individuare tracce di strutture sepolte ed infine la ricognizione nell'area di intervento secondo le caratteristiche del terreno e la copertura della vegetazione dell'area di progetto, per una valutazione diretta di eventuali emergenze archeologiche. I dati raccolti nelle varie fasi sono sinteticamente illustrati nel capitolo relativo alle valutazioni e conclusioni, dove si mette in evidenza la possibile interferenza dei siti archeologici eventualmente presenti con l'opera di progetto. In tal senso sarà possibile programmare nuovi interventi, atti a definire il reale impatto che l'opera di progetto e l' eventuale area di interesse archeologico.

1 IL PROGETTO .

1.1 Motivazione dell'opera.

A seguito dell'evento sismico del 2016 che ha colpito il Centro Italia, la Linea Preci-Visso, situata sul versante Nord-Ovest del Monte Moricone e del Monte Forgaletta, in sinistra orografica del fiume Nera e a strapiombo sulla Strada Provinciale n.209 (ex SS 209) Valnerina, risulta fortemente danneggiata e attualmente versa in una situazione critica a causa degli smottamenti e delle frane innescatesi a seguito dell'evento sismico.

Terna Rete Italia, per garantire la sicurezza statica ed elettrica della linea, assicurare l'efficienza e lo sviluppo del sistema di trasmissione di energia elettrica nel territorio nazionale colpito dagli eventi sismici del 2016, concorrere a promuovere, nell'ambito delle competenze e responsabilità, la tutela dell'ambiente e la sicurezza degli impianti, rende necessaria e urgente la delocalizzazione dell'attuale tratta di linea in frana, e quindi la necessità di progettare una Variante all'elettrodotto aereo Preci-Visso dal sostegno n.14 all'ingresso della CP Visso.

La variante dell'elettrodotto dovrà permettere di garantire il funzionamento in condizioni di sicurezza della rete a 132 kV nell'area, tenendo in considerazione un sistema di indicatori

sociali, ambientali e territoriali, che consentano di valutare gli effetti della variante elettrica nell'ambito territoriale considerato, nel pieno rispetto degli obiettivi della salvaguardia, tutela e miglioramento della qualità dell'ambiente, della protezione della salute umana e dell'utilizzazione accorta e razionale delle risorse naturali. Il territorio interessato dall'opera, riguarda prevalentemente il Comune di Visso in Provincia di Macerata, Regione Marche e solo in parte (Sostegno P13/1) il Comune di Preci in Provincia di Perugia, Regione Umbria.

In particolare l'elettrodotto in variante avrà una lunghezza aerea pari a 4,860 Km e una lunghezza in cavo pari a 3,180 Km.

Le percorrenze chilometriche per ciascun Comune sono le seguenti:

- 1- Comune di Visso: 4784 metri in aereo e 3177 metri in cavo;
- 2- Comune di Preci: 79 metri in aereo;

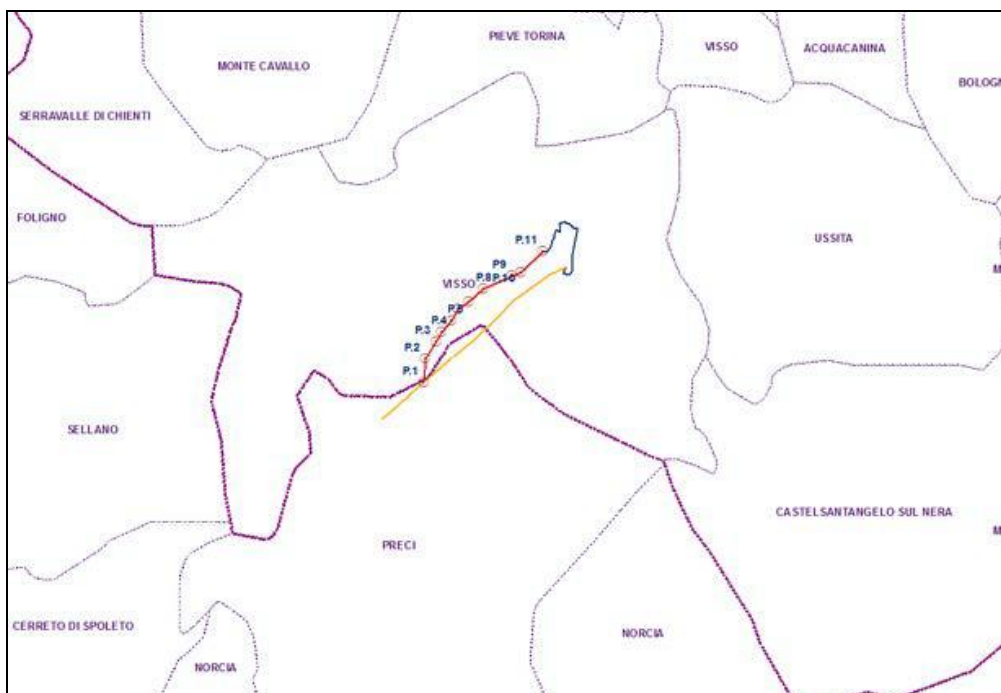


Figura 1 - Inquadramento dell'area di intervento

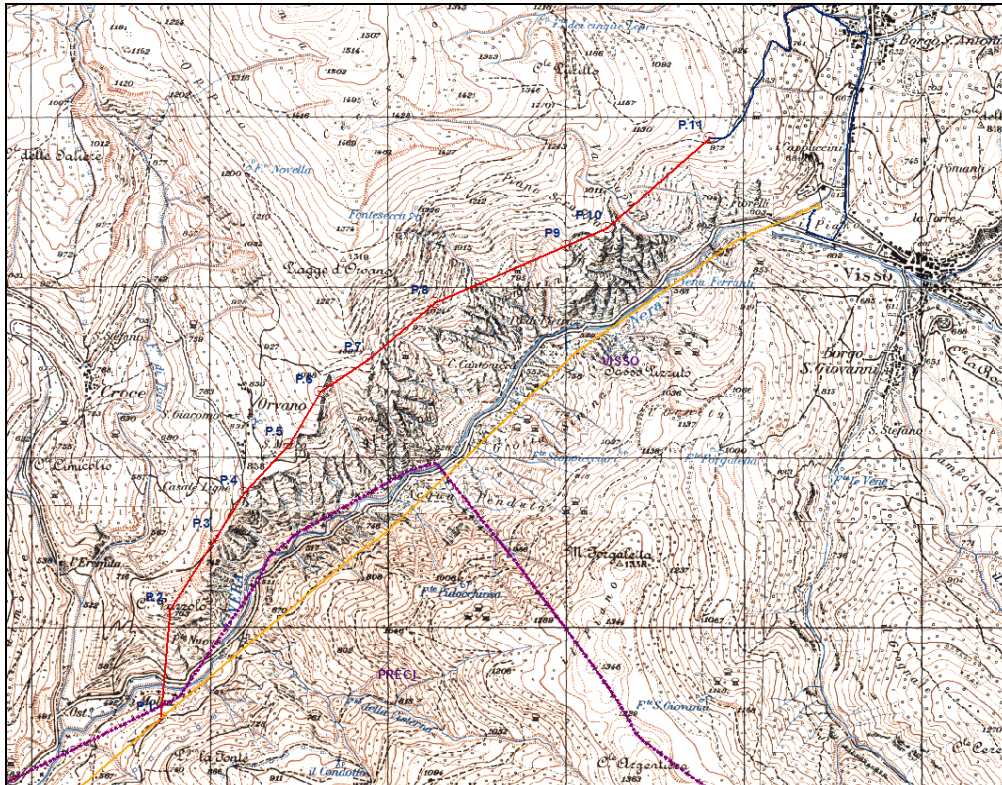


Figura 2: Inquadramento territoriale IGM.

1.2 Descrizione delle opere.

Come si evince dalla relazione tecnica illustrativa, l'opera in questione si configurerà, l'opera in questione si configurerà come una variante pressoché parallela all'elettrodotto aereo esistente, costituita da una linea mista aereo/cavo di complessivi 8,100 km circa, di cui 3,200 km in cavo interrato e 4,900 km in linea aerea. Il tracciato in progetto si sviluppa nei comuni di Preci in provincia di Perugia, Regione Umbria, per circa 0,1 km, e nel comune di Visso in provincia di Macerata, Regione Marche, per circa 8 km. In definitiva le opere da realizzare consistono in:

Tratto aereo

La costruzione di una variante aerea, costituita da n. 12 nuovi tralicci, di cui uno con mensole portaterminali per discesa cavo, della lunghezza di circa 4,9 km, in derivazione dal sostegno 13 esistente che comporterà il relativo smantellamento della tratta di linea esistente (4,8 km e 11 sostegni) in frana.

Tratto in cavo sotterraneo

La posa di una nuova terna di cavi interrati XLPE (polietilene reticolato), posti ed installati in un'unica trincea della profondità di circa 1,60 m, per una lunghezza complessiva di 3,200 km. I cavi verranno posati lungo la viabilità esistente nonché, ove necessario, attraverso fondi privati.

Il tracciato in cavo, dipartendosi in prossimità del sostegno futuro denominato P.13/12, fornito di mensole con portaterminali per arrivo cavo, ubicato in prossimità della Strada vicinale di Monte Fema, si attesterà sul futuro terminale arrivo cavo da porre all'interno della CP Visso di proprietà di E-Distribuzione. In particolare il tracciato del cavo interesserà le seguenti strade:

Comune di Visso (MC) regione Marche

Il nuovo cavo, in discesa dal nuovo sostegno di transizione aereo/cavo con portaterminali denominato P.13/12, dopo circa 1,260 km percorsi lungo Strada vicinale sterrata di Monte Fema, raggiungerà la CP Visso lungo la strada comunale del Poggio (0,4 km), la SP 209 Valnerina (1,050 km), la strada vicinale del Piano (0,180 km), nuovamente la Strada Provinciale 209 (0,155 km) e la strada di accesso alla CP Visso (0,160 km).

Nella tabella seguente sono riepilogate le percorrenze della variante mista aereo/cavo interrato per singolo comune attraversato:

COMUNE	PERCORRENZA AEREA (m)	PERCORRENZA CAVO (m)
PRECI (PG)	80	0
VISSO (MC)	4800	3200
	4880	3200

A corredo delle precedenti descrizioni, si rimanda alla consultazione della "Planimetria degli Interventi su Ortofoto" allegata, Doc. n. DU23785B1BEV00015, finalizzata ad illustrare lo stato dei luoghi oggetto di variante. Gli elaborati di seguito elencati riportano il tracciato sovrapposto agli strumenti di pianificazione territoriale e urbanistica vigenti ed esecutivi nei comuni interessati:

- Doc. n° DU23785B1BEV00016 Estratto dal PRG del Comune di Preci;
- Doc. n° DU23785B1BEV00017 Estratto dal PUC del Comune di Visso;

2 LA DOCUMENTAZIONE.

2.1 Metodologia della ricerca.

Nell'ambito dei lavori per la redazione della Carta del Rischio Archeologico dell'area, oggetto di indagine, sono stati utilizzati i metodi e gli strumenti propri della topografia antica.

 <small>T E R N A G R O U P</small>	RELAZIONE ARCHEOLOGICA PRELIMINARE	Codifica RU23785B1BEV00024	
		Rev. 00 del 15/06/2017	Pagina 7 di 52

I lavori hanno contemplato una prima fase di acquisizione delle informazioni che ha visto, in particolare:

- ✓ la raccolta delle fonti letterarie antiche, della documentazione epigrafica e delle fonti letterarie medievali e moderne, utile a valutare eventuali rinvenimenti e scoperte avvenuti nel corso dei secoli;
- ✓ la consultazione bibliografica, critica, storico-archeologica, per un inquadramento complessivo delle problematiche che il territorio presenta, e l'eventuale consistenza: funzione e localizzazione delle testimonianze archeologiche conosciute nell'area;
- ✓ l'esame della cartografia storica disponibile per il territorio, che restituisce un'immagine del paesaggio prima delle pesanti trasformazioni dell'ultimo cinquantennio, e spesso fornisce preziose informazioni sui toponimi scomparsi in relazione alle scoperte avvenute nei secoli passati;
- ✓ l'acquisizione della documentazione cartografica e aerofotografica.

Per la localizzazione delle evidenze archeologiche, ci si è avvalsi di un'ampia base cartografica, costituita da tavolette in scala 1:25.000 e 1:50.000 dell'Istituto Geografico Militare e delle carte tecniche regionali in scala 1:5.000. Nel caso specifico per la redazione della Carta del Rischio Archeologico (e della Carta della Visibilità del Suolo) è stata utilizzata la Carta di dettaglio in scala 1: 5.000 dove per poter indicare le eventuali aree vincolate secondo la reale superficie. Qualora non fossero state riscontrate aree a vincolo archeologico la carta ne risulterà priva. Successivamente è stata predisposta la ricognizione topografica diretta con l'individuazione e la localizzazione dei resti antichi; siano essi già studiati o di nuova acquisizione con l'ausilio di un'adeguata documentazione fotografica e cartografica, con rilevamento grafico delle emergenze più significative.

2.2 La ricognizione.

Negli ultimi decenni le strategie di ricognizione archeologica di superficie si sono notevolmente evolute e, affiancate da altre discipline, quali: il telerilevamento, la geomorfologia, l'antropologia, la geografia e la cartografia storica, hanno raggiunto risultati sempre più sorprendenti.

Ci si riferisce, in particolar modo, agli studi della Alcock¹, che già nel suo *Graecia Capta* aveva elaborato un metodo di ricognizione diversificato per la Beozia. La studiosa alternava ricognizione intensiva a maglie più o meno strette, a ricognizione estensiva a seconda delle

¹ ALCOCK S.E.1993, pp.137-170

 <small>T E R N A G R O U P</small>	RELAZIONE ARCHEOLOGICA PRELIMINARE	Codifica RU23785B1BEV00024	
		Rev. 00 del 15/06/2017	Pagina 8 di 52

microregioni da indagare con creazione di transetti in percentuali diverse a seconda delle nicchie ecologiche individuate. E' chiaro che un approccio metodologico di questo tipo consente a livello storico- archeologico, una ricostruzione più o meno puntuale della storia insediativa dei luoghi. La ricognizione archeologica² relativa all'area oggetto d'indagine, ove possibile, è stata di tipo sistematico, con due ricognitori disposti a intervalli di 5 m lineari l'uno dall'altro. Le particelle sono state ricognite, percorrendo un'immaginaria griglia costituita da rettangoli larghi 10 m. Difatti ogni ricognitore ha alla sua destra e alla sua sinistra uno spazio di 5 m. Dal punto di vista dell'indagine territoriale, questo tipo di ricerca diviene di un'importanza fondamentale, dal momento che si posseggono delle unità campionate intensivamente all'interno di territori molto vasti. All'inizio di ogni indagine territoriale bisogna tener presente sia il punto di vista geografico-ambientale, legato, alle caratteristiche ambientali (da cui dipendono i modelli insediativi), sia quello, geografico-economico, legato alla presenza di insediamenti maggiori (che creano una gerarchia di siti condizionati da fattori economici).

Per le specifiche riguardanti la ricognizione si rimanda al capitolo 6.

La ricognizione nell'area interessata dal progetto è stata eseguita nel Maggio 2017.

2.3 Le carte tematiche.

Si sono impostate due distinte carte tematiche, che utilizzano come base la cartografia citata al punto 2.1: Carta della Leggibilità del Suolo o Carta della Visibilità (0024-A) e la Carta del Rischio Archeologico (0024-B).

✓ Carta della Visibilità del Suolo.

La Carta della Visibilità del Suolo è indispensabile per la valutazione generale dell'opera di ricognizione e per l'esatta comprensione dei risultati raggiunti. È noto, infatti, come una serie di elementi, quali la presenza di boschi, i differenti usi agricoli del suolo, i fenomeni di erosione e smottamento, oltre all'intervento invasivo dell'uomo, tendano a falsare i risultati di una sia pur corretta indagine superficiale, riducendo, a volte notevolmente, i dati raccolti.

I fenomeni che possono condizionare la leggibilità del territorio sono stati considerati in relazione al grado di visibilità che generano sul terreno sottoposto ad indagine. A tale scopo sono state distinte tre variabili: visibilità ottima e/o buona, episodica e/o scarsa ad indicare quelle aree occupate da vegetazione arboricola o arbustiva spontanea, e visibilità pessima.

2 I manuali di riferimento per la ricognizione archeologica sono: ALCOCK S.E.1993 , 1993, pp. 137-170; BLINTLIFF J., SNODGRASS A.M. 1988, pp. 506-513; BLINTLIFF J. 2002, pp. 28-35; CAMBI F., TERRENATO N. 1994.

Vengono, inoltre, riportate le aree urbanizzate o edificate, che presentano problemi riguardo la visibilità e leggibilità.

La visibilità è stata valutata in termini qualitativi:

- ✓ visibilità ottima :terreni arati;
 - ✓ buona : terreni fresati o seminativo;
 - ✓ discreta: il terreno presenta una copertura vegetativa abbastanza fitta, che però consenta di individuare probabili frammenti;
 - ✓ nulla: copertura vegetativa fitta;
 - ✓ Inaccessibile.
- ✓ **La Carta del Rischio Archeologico.**

La Carta del Rischio Archeologico è fondamentale per la valutazione degli eventuali rischi archeologici prevedibili nel corso delle operazioni di cantiere. È noto, infatti, come la valutazione del grado del rischio archeologico: assoluto e relativo influenzerà le opere di progetto. Essa prevede la segnalazione delle presenze archeologiche note e derivate da ricognizione.

In linea di massima tale rischio può essere sintetizzato in:

Rischio alto: quando i siti archeologici sono localizzati entro un raggio di 200m rispetto alle aree di cantiere.

Rischio medio: quando i siti sono localizzati entro un raggio compreso fra i 200 e i 500m rispetto alle aree di cantiere.

Rischio basso: quando i siti sono localizzati ad una distanza superiore ai 500 m.

La carta archeologica che contempla, come già detto, tutte le consistenze archeologiche rinvenute durante la ricognizione di superficie dell'area interessata dal progetto, è stata prodotta, per motivi di ordine pratico, sulla carta tecnica catastale.

Come risulta evidente, nessuna delle indagini previste è realmente risolutiva.

 <small>T E R N A G R O U P</small>	RELAZIONE ARCHEOLOGICA PRELIMINARE	Codifica RU23785B1BEV00024	
		Rev. 00 del 15/06/2017	Pagina 10 di 52

Se in pratica le ricerche di archivio, bibliografiche ed il *survey*, possono certamente localizzare aree di interesse archeologico, non possono, al contrario, provare che quelle aree di cui non si sono ricavate informazioni siano del tutto prive di giacimenti archeologici.

3 INQUADRAMENTO STORICO ARCHEOLOGICO.

Questo studio si pone l'obiettivo di fornire un primo quadro complessivo delle evidenze archeologiche, disseminate in una porzione di territorio, rientrante nell'ambito amministrativo del comune di Visso, al fine di fornire elementi utili a chiarire forme e modi, nonché le dinamiche di impatto che l'opera potrà avere sull'occupazione storico-archeologica nell'area in esame³. Le origini di Visso si perdono nel tempo: ancor prima della fondazione di Roma, le valli del Vissano erano abitate dai Naharci, tribù sabine dedite alla pastorizia. In epoca romana raccoglieva una serie di "vici" (insediamenti agricoli), nell'alto medioevo videro sorgere alcune Ville formanti "waite" o "guaite". Le Ville, donate a varie Abbazie, vennero dirette dai benedettini che nel corso del tempo le trasformarono in "Comunanze". Tali insediamenti montani, la cui popolazione era dedita ad una economia silvo-pastorale, erano compresi nel Ducato longobardo di Spoleto dipendendo dal "Gastaldato Pontano". Sul finire del sec. IX, a seguito delle razzie saracene, sorsero degli insediamenti fortificati e tra essi quello di Visso. Oltre la guaita del centro principale, erano presenti 4 agglomerati (le guaita "Plebis, Villae, Paggese, Montanea, Uxitaë"). Tale assetto, sedimentandosi, si trasformò in autonomia civica sostanziale, documentata per Visso a partire dal 1066. Il comune aveva una rappresentanza di stampo oligarchico, costituita dal consiglio di "Cernita", che dalla fine del sec. XIII era affiancato da una assemblea popolare, detta "Arenga". In quell'epoca il comune di Visso era stabilmente organizzato attraverso un proprio Capitolo (Statuto) sottoposto alla direzione di un Giudice Vicario e di un Podestà. Nella chiesa di S. Maria, si adunava il Consiglio generale presieduto da tre Consoli, presente e rogante il notaio comunale. Nei Castelli, sotto l'egida del Comune, erano presenti le figure istituzionali dei Sindaci, Castellani e Massari. Con i nuovi Statuti comunali, approvati nel 1461, Visso risultava diviso in 5 Guaita, ognuna delle quali veniva rappresentata da un Priore. Il Consiglio generale, composto da 100 Massari del territorio (20 per Guaita), disponeva del potere legislativo; 5 Priori, eletti bimestralmente nell'assemblea, avevano competenze

³ Per la storia di Visso sono stati consultati i seguenti testi: CAVALLETTI M.V., Statuti e capitoli vissani dei secoli XV-XVI, in STUDI MACERATESI, 18, Macerata; DONATI A., 1906, Visso attraverso la storia, in Visso a Mons. Ercolano Marini (numero unico); FABBI A., 1965, Visso e le sue Valli, Spoleto; FABBI A., 1971 Origini del comune di Visso, in STUDI MACERATESI, 7, Macerata; FUMI L., 1901, L'archivio della città di Visso ordinato e descritto, Roma; MAGGI R., MONTANARI C., MORENO D., 2003 Visso (MC). Lo scavo presso le Torri, in Archeologia Postmedievale, 4, 2000. L'approccio storico ambientale al patrimonio rurale delle aree protette. Atti del Seminario Internazionale, Torriglia e Montebruno (GE), 21-22 Maggio 2002; RICCIONI G.B., 1901, Cenni storici sulla città di Visso, Foligno; RICCIONI G.B., Saggio di memorie storiche della città di Visso, Camerino, 1902; VENANZANGELI A., 1988, L'Alto Nera. Visso. Ussita. Castelsantangelo sul Nera, Roma.

esecutive; il Consiglio di Cernita, costituito da 5 Priori e 5 Capitani d'Arte, deliberava in relazione a competenze specifiche. Al Podestà, eletto ogni semestre dal Consiglio, spettava l'esame delle cause giudiziarie civili e criminali di I e II grado, così come la tutela dell'ordine pubblico. Il Camerario o Camerlengo, con mandato annuale, era l'esattore delle dative (a volte affidate in appalto) e responsabile di tutte le entrate ed uscite pubbliche, che alla fine del suo mandato veniva sottoposto a sindacato. Due Vicari o Castellani, eletti dai Priori tra i Massari della Guaita, sorvegliavano le Guaite a Statuto proprio: costoro garantivano l'ordine pubblico e l'osservanza agli Statuti di Visso presenziando alle adunanze di Consiglio locale. Il mandato loro assegnato era bimestrale comprendendo compiti militari nelle fortezze e castelli; fungevano inoltre da cancellieri dei Massari. Tra le altre figure pubbliche sono da segnalare i Torrieri (sorveglianti armati delle torri), il Medico ed il Maestro di scuola, i Giudici delle Paci (dediti a risolvere le discordie), i Bajuli ed i Trombetti (banditori e famigliari dei magistrati comunali) ed infine i Gualdari o Valdari (guardiani dei confini del territorio e dei boschi). Il territorio comprendeva le cinque Guaite: la Guaita Plebis con Visso e Vallopa; la Guaita Villa con Villa sant'Antonio; la Guaita Paggese o Pavesorum con Macereto; Cupi e Aschio; la Guaita Montanea, con Castelsantangelo e le sue ville; la Guaita Uxitaie che includeva le ville della valle di Ussita La storia di Visso, tradizionalmente in lotta con i vicini centri di Montefortino e Norcia, vede l'alternarsi di governi autonomi e di periodi di soggezione al Ducato di Spoleto, alla S. Sede ed ai Da Varano di Camerino. Dal 1542 il comune passò definitivamente sotto l'amministrazione della Sede Apostolica: a partire dal 1558, insieme a Camerino e Cascia, Visso ebbe un unico Governatore sottoposto alla giurisdizione del Governo di Perugia. Pio V nel 1569, costituì la "Prefettura della Montagna", formata da Visso, Cerreto, Norcia, Cascia e Monteleone. Il Prefetto, con sede a Norcia, inviava suoi Luogotenenti nei comuni; ad esso si attribuì la direzione del governo, della pace e della giustizia, riservando alla Sede Apostolica le pene dei malefici. Solo qualche anno più avanti, Gregorio XIII ristabilì a Visso un Governatore e nel 1585 Sisto V concesse ampie prerogative al comune, confermandone l'assetto istituzionale ed il governatorato. Tale quadro rimase immutato sino alla fine del sec. XVIII. Con i francesi Visso fu iscritta nel Dipartimento del Clitunno, con Spoleto eletta a capitale; durante il Regno Italico il comune fu sede di Cantone del Dipartimento del Trasimeno. Con la Restaurazione Visso fu reintegrata nello Stato Pontificio; secondo il Riparto Territoriale del 1816 il comune (sede di governatore) venne iscritto nella Delegazione di Spoleto e nel Distretto di Norcia, disponendo di un gran numero di località soggette. Dieci anni più tardi, Visso venne compresa nella Delegazione di Spoleto e Rieti, Distretto di Norcia: al comune, sede di Governatore, si

confermò la giurisdizione su di un ampio territorio, con località soggette ed appodiate. Nel 1828 Visso fu elevata al ruolo di città, grado con il quale entrò a far parte del Regno d'Italia con l'annessione del 1860.

3.1 Cinta muraria e resti del castello di San Giovanni (XIII sec).

La cinta muraria di Visso, che sbalordisce per imponenza ed efficienza difensiva, fu costruita tra il 1210 e il 1256 a baluardo del primo nucleo urbano, detto Castel San Giovanni.

La *Turris Sanctis Johannis*, che con i suoi 25 metri si garantiva visibilità in tutto il territorio, ancora domina il borgo e la valle dell'Ussita; sicuramente è la struttura più interessante, poiché, sotto il dominio longobardo, verso l'anno Mille, era già presente. Elementi cinquecenteschi sono addossati su un lato della torre, altri sono emersi nel torrione durante recenti lavori di scavo.



Figura 3: La torre di san Giovanni e veduta del nucleo del castello.

3.2 Castello di Riofreddo (resti XIV sec).

Le rovine del Castello di Riofreddo, situate nell'omonima località sono i resti dell'antica dimora dei conti d'Alviano che, nel 1378, fu ceduta al comune di Norcia assieme al castello di Medievale.

3.3 Porta S. Maria (XIII sec).

Situata nell'attuale piazza G. Garibaldi, la porta S. Maria è stata eretta nel 1256, come indica l'iscrizione su una pietra grezza posta sotto l'arco, e poi restaurata da papa Pio V nel 1571. L'ammodernamento e l'ampliamento eseguiti nel 1876 ne hanno cancellato i caratteri medievali.



Figura 4: Porta di Santa Maria prima del sisma del 2016.

3.4 Porta S. Angelo(XIV sec).

Le mura si interrompono in corrispondenza di Porta Sant'Angelo, costruita nel 1378. Anch'essa è caratterizzata da un arco ogivale ornato da tre sculture: al centro lo stemma di Visso, a destra uno scudo, a sinistra un San Michele Arcangelo. Questa porta immetteva nella valle che conduceva a Castelsantangelo sul Nera.



Figura 5: Porta Sant'Angelo prima del sisma del 2016.

3.5 Porta della Rocca (XIII sec).

Dalla rocca le mura scendono a rinserrare la città medievale intervallate da sei porte. La Porta della Rocca si trova sulla via diretta a Macereto.

3.6 Porta Pontelato (XIII sec).

Porta Pontelato o Nursina è la più antica, costruita nel 1283 da Gualtiero, uno dei primi podestà della città, come è confermato da un'iscrizione gotica posta su un pilastro della prima arcata. Caratterizzata da un arco leggermente ogivale in conci di pietra, questa porta un tempo era collegata da un ponte levatoio alla riva sinistra del fiume Nera. Nel 1379 Giovanni Varano ne avviò il primo restauro. Sopra l'arco si vedono lo stemma della città (anteriore al Quattrocento) e quello di Papa Gregorio XIII.



Figura 6: Porta Pontelato prima del sisma del 2016.

3.7 Porta Ussitana (XIII sec.).

Situata nell'attuale Piazzale Campo dei Fiori, Porta Ussitana o San Giacomo fu costruita nel XIII secolo e la sua torre difendeva la valle dell'Ussita. Da questo punto le mura proseguono fino a ricongiungersi alla rocca.



Figura 7: Porta Pontelato prima del sisma del 2016.

 T E R N A G R O U P	RELAZIONE ARCHEOLOGICA PRELIMINARE	Codifica RU23785B1BEV00024	
		Rev. 00 del 15/06/2017	Pagina 16 di 52

3.8 I ritrovamenti archeologici.

Nel corso delle operazioni di restauro della rocca di Visso a seguito del terremoto del 1997, sono stati effettuati dalla Soprintendenza Archeologica delle Marche due saggi di scavo al fine di verificare il potenziale archeologico dell'area⁴.

Il sistema di fortificazioni ad oggi visibile comprende quattro torri a base quadrata ed un circuito murario che scende fino al paese. Le fonti documentarie permettono di riconoscere due grossi interventi costruttivi: la sistemazione della metà del XIII secolo di un'area già in parte fortificata ed una serie di restauri avvenuti già tra la fine del XV sec. d.C. e i primi del XVI secolo d.C., su ordine delle autorità pontificie. La prima area di scavo fu ubicata nei pressi di una torre a pianta circolare, dove furono rinvenuti alcuni ambienti retrostanti la torre, il cui scavo non fu portato a termine per esigenze di cantiere. Qui furono rinvenute tracce carboniose presumibilmente riferibili ad un'antica pavimentazione lignea⁵. Al centro era presente una buca relativa ad un palo, di sostegno, scavato nella roccia e in parte in strato di riporto sovrastante la roccia stretta. Gli strati relativi ai livelli di frequentazione hanno portato a recuperare alcune monete di bronzo ascrivibili al XV secolo d.C. e manufatti in maiolica del XVI sec. d.C. Gli studi effettuati sulle strutture murarie, in particolare della torre, hanno messo in evidenza i blocchi di pietra irregolarmente sbozzati. A circa 3,50m dalla base corre una cornice, al di sopra della quale si aprono tre feritoie, costituite da blocchi di pietra squadrati e rifiniti. L'accesso dall'ambiente in questione alla torre era dato da una porta situata a circa 2,00 m rispetto al piano di calpestio il che ha fatto presupporre l'esistenza di una scala d'accesso alla stessa⁶.

4 AREE VINCOLATE E AREE DI INTERESSE CULTURALE.


Nell'ambito dei lavori per la redazione della Carta del Rischio Archeologico dell'area oggetto di indagine sono stati, inoltre, consultati gli atti relativi ai beni mobili ed immobili ad elevato interesse culturale per l'area in esame. Per quanto riguarda il patrimonio storico-archeologico-culturale, numerosi sono gli immobili, sottoposti a vincolo nel comune di Visso per i quali è stata emanata con Decreto Ministeriale la "Dichiarazione dell'Interesse Culturale" di cui all'art. 13 del D.Lgs n.42/2004 e ss.mm.ii. (ex L.1089/39). Per la definizione dei Vincoli si è fatto riferimento al

4 FABBI A.,1971 Origini del comune di Visso, in STUDI MACERATESI, 7, Macerata; FUMI L., 1901,L'archivio della città di Visso ordinato e descritto, Roma; MAGGI R. ,MONTANARI C.,MORENO D., 2003 Visso (MC). Lo scavo presso le Torri, in Archeologia Postmedievale, 4, 2000. L'approccio storico ambientale al patrimonio rurale delle aree protette. Atti del Seminario Internazionale, Torriglia e Montebruno (GE), 21-22 Maggio 2002

5 MAGGI R. ,MONTANARI C.,MORENO D., 2003 Visso (MC). Lo scavo presso le Torri, in Archeologia Postmedievale, 4, 2000. L'approccio storico ambientale al patrimonio rurale delle aree protette. Atti del Seminario Internazionale, Torriglia e Montebruno (GE), 21-22 Maggio 2002

6 MAGGI R. ,MONTANARI C.,MORENO D., 2003 Visso (MC). Lo scavo presso le Torri, in Archeologia Postmedievale, 4, 2000. L'approccio storico ambientale al patrimonio rurale delle aree protette. Atti del Seminario Internazionale, Torriglia e Montebruno (GE), 21-22 Maggio 2002

Sito SITAP del Ministero dei Beni e delle Attività Culturali e del turismo, e in dettaglio alle cartografie del PPAR della Regione Marche e del PUC del Comune di Visso che riportano le aree vincolate secondo gli artt. 136 e 142 del Codice D.Lgs 42/04. La consultazione critica degli stessi, affiancata alla consultazione dei dati bibliografici d'archivio, è stata utile per un inquadramento complessivo delle problematiche che l'area individuata da progetto per la variante all' elettrodotto presenta. Per quanto riguarda il patrimonio storico-archeologico-culturale, numerosi sono gli immobili a differenza delle aree archeologiche, nel comune di Visso per i quali è stata emanata con Decreto Ministeriale la "Dichiarazione dell'Interesse Culturale" di cui all'art. 13 del D.Lgs n.42/2004 e ss.mm.ii. (ex L.1089/39). In particolare per quel che riguarda i beni architettonici di Visso come si evince dalle tabelle riportate estratte dal sito del Ministero per i beni e a seguire sono segnalati 244 edifici tra vincolati e di notevole interesse storico artistico rientranti nell'area del centro urbano, molti dei quali ad oggi fortemente danneggiati a causa del sisma che ha colpito le Marche nel 2016.





Anteprima	Codici	Denominazione	Tipo scheda	Localizzazione	Ente Competente	Ente Schedatore	Condizione Giuridica	Presenza Vincoli	Contenitore
	Vir: 279437 CartaRischio (2ICR0033459AAAA)	ROCCA	architettonica	Marche Macerata Visso	S03 Soprintendenza per i beni architettonici e paesaggistici delle Marche	S03 Soprintendenza per i beni architettonici e paesaggistici delle Marche		No	No
	Vir: 326145 CartaRischio (2RTI0430823AAAA)	CASA SEC. XVI	architettonica	Marche Macerata Visso VIA S. GIACOMO, 9	S03 Soprintendenza per i beni architettonici e paesaggistici delle Marche	S03 Soprintendenza per i beni architettonici e paesaggistici delle Marche		Si	No
	Vir: 272188 CartaRischio (2ICR00578500000)	Torre medievale lato nord	architettonica	Marche Macerata Visso	S03 Soprintendenza per i beni architettonici e paesaggistici delle Marche	S03 Soprintendenza per i beni architettonici e paesaggistici delle Marche		Si	No
	Vir: 552789 BeniTuteiati (25265)	Piccolo fabbricato semidiruto in Fraz. Chiusita di Visso	architettonica	Marche Macerata Visso VISSO Fraz. Chiusita Fraz. Chiusita, snc	S03 Soprintendenza per i beni architettonici e paesaggistici delle Marche	S03 Soprintendenza per i beni architettonici e paesaggistici delle Marche	proprietà persona giuridica senza scopo di lucro	No	No



RELAZIONE ARCHEOLOGICA PRELIMINARE

Codifica
RU23785B1BEV00024

Rev. 00
del 15/06/2017

Pagina 18 di
52

Anteprima	Codici	Denominazione	Tipo scheda	Localizzazione	Ente Competente	Ente Schedatore	Condizione Giuridica	Presenza Vincoli	Contenitore
	Vir: 134354 CartaRischio (2ICR0033467AAAA)	CASTELLO (AVANZI)	architettonica	Marche Macerata Visso FEMATRE	S03 Soprintendenza per i beni architettonici e paesaggisti delle Marche	S03 Soprintendenza per i beni architettonici e paesaggisti delle Marche		SI	No
	Vir: 326217 CartaRischio (2RTI0430815AAAA)	CASA NELLA VILLA DI SASSO	architettonica	Marche Macerata Visso	S03 Soprintendenza per i beni architettonici e paesaggisti delle Marche	S03 Soprintendenza per i beni architettonici e paesaggisti delle Marche		SI	No
	Vir: 143412 CartaRischio (2ICR00578470000)	Chiesa di S. Maria Assunta	architettonica	Marche Macerata Visso Fematre Fematre Strada com. di Fematre, 0	S03 Soprintendenza per i beni architettonici e paesaggisti delle Marche	S03 Soprintendenza per i beni architettonici e paesaggisti delle Marche		No	SI (137 schede mobili contenute)
	Vir: 336144 CartaRischio (2RTI0430853AAAA)	EDIFICIO DEL SEC. XVI	architettonica	Marche Macerata Visso	S03 Soprintendenza per i beni architettonici e paesaggisti delle Marche	S03 Soprintendenza per i beni architettonici e paesaggisti delle Marche		SI	No
	Vir: 134365 CartaRischio (2ICR0033466AAAA)	S. Maria Annunziata	architettonica	Marche Macerata Visso MEVALE	S03 Soprintendenza per i beni architettonici e paesaggisti delle Marche	S03 Soprintendenza per i beni architettonici e paesaggisti delle Marche		SI	SI (104 schede mobili contenute)
	Vir: 134340 CartaRischio (2ICR0055541AAAA)	S. Lorenzo martire in Riofreddo	architettonica	Marche Macerata Visso RIOFREDDO	S03 Soprintendenza per i beni architettonici e paesaggisti delle Marche	S03 Soprintendenza per i beni architettonici e paesaggisti delle Marche		No	No
	Vir: 335908 CartaRischio (2RTI0430852AAAA)	EDIFICIO IN PIAZZA DEI MARTIRI VISSANI N. 7/9	architettonica	Marche Macerata Visso PIAZZA DEI MARTIRI VISSANI, 7, 9	S03 Soprintendenza per i beni architettonici e paesaggisti delle Marche	S03 Soprintendenza per i beni architettonici e paesaggisti delle Marche		SI	No
	Vir: 134319 CartaRischio (2ICR0033450AAAA)	Chiesa Parrocchiale delle Cave	architettonica	Marche Macerata Visso	S03 Soprintendenza per i beni architettonici e paesaggisti delle Marche	S03 Soprintendenza per i beni architettonici e paesaggisti delle Marche		No	No








Anteprima	Codici	Denominazione	Tipo scheda	Localizzazione	Ente Competente	Ente Schedatore	Condizione Giuridica	Presenza Vincoli	Contenitore
	Vir: 336144 CartaRischio (2RTI0430822AAAA)	CASA SEC. XVI	architettonica	Marche Macerata Visso VIA S. GIACOMO, 12	S03 Soprintendenza per i beni architettonici e paesaggisti delle Marche	S03 Soprintendenza per i beni architettonici e paesaggisti delle Marche		SI	No
	Vir: 165519 CartaRischio (2ICR0032903AAAA)	MURA URBICHE	architettonica	Marche Macerata Visso	S03 Soprintendenza per i beni architettonici e paesaggisti delle Marche	S03 Soprintendenza per i beni architettonici e paesaggisti delle Marche		SI	No
	Vir: 326137 CartaRischio (2RTI0430819AAAA)	CASA SEC. XV	architettonica	Marche Macerata Visso via del Molini, 2	S03 Soprintendenza per i beni architettonici e paesaggisti delle Marche	S03 Soprintendenza per i beni architettonici e paesaggisti delle Marche		SI	No
	Vir: 134924 CartaRischio (2ICR00578460000)	Chiesa e convento dei Cappuccini	architettonica	Marche Macerata Visso	S03 Soprintendenza per i beni architettonici e paesaggisti delle Marche	S03 Soprintendenza per i beni architettonici e paesaggisti delle Marche		No	No
	Vir: 134614 CartaRischio (2RTI0430829AAAA)	CHIESA DI S. MICHELE ARCANGELO NELLA VILLA DI RASENNA	architettonica	Marche Macerata Visso	S03 Soprintendenza per i beni architettonici e paesaggisti delle Marche	S03 Soprintendenza per i beni architettonici e paesaggisti delle Marche		SI	No
	Vir: 542954 BeniTutelet (14170)	Piccolo fabbricato ad uso magazzino in loc. Fematre di Visso	architettonica	Marche Macerata Visso FEMATRE Fraz. Fematre Via Capo Cervara, enc	S03 Soprintendenza per i beni architettonici e paesaggisti delle Marche	S03 Soprintendenza per i beni architettonici e paesaggisti delle Marche	proprietà persona giuridica senza scopo di lucro	No	No
	Vir: 230819 CartaRischio (2ICR0055526AAAA)	Cimitero di Visso + Torre	architettonica	Marche Macerata Visso	S03 Soprintendenza per i beni architettonici e paesaggisti delle Marche	S03 Soprintendenza per i beni architettonici e paesaggisti delle Marche		No	No
	Vir: 167527 CartaRischio (2ICR00578490001)	Ex S. Agostino (Museo)	architettonica	Marche Macerata Visso	S03 Soprintendenza per i beni architettonici e paesaggisti delle Marche	S03 Soprintendenza per i beni architettonici e paesaggisti delle Marche		No	No


RELAZIONE ARCHEOLOGICA PRELIMINARE

Codifica
RU23785B1BEV00024

Rev. 00
del 15/06/2017

Pagina 19 di
52

Anteprima	Codici	Denominazione	Tipo scheda	Localizzazione	Ente Competente	Ente Schedatore	Condizione Giuridica	Presenza Vincoli	Contenitore
	Vir: 134817 CartaRischio (2ICR0055537AAAA)	Chiesa cimiteriale	architettonica	Marche Macerata Visso MEVALE	S03 Soprintendenza per i beni architettonici e paesaggistici delle Marche	S03 Soprintendenza per i beni architettonici e paesaggistici delle Marche		No	No
	Vir: 176720 CartaRischio (2ICR0033460AAAA)	Monumento ai caduti	architettonica	Marche Macerata Visso piazza Quattro Novembre	S03 Soprintendenza per i beni architettonici e paesaggistici delle Marche	S03 Soprintendenza per i beni architettonici e paesaggistici delle Marche		No	SI (0 schede mobili contenute)
	Vir: 134816 CartaRischio (2ICR0055534AAAA)	Cappella cimiteriale	architettonica	Marche Macerata Visso CUPJ	S03 Soprintendenza per i beni architettonici e paesaggistici delle Marche	S03 Soprintendenza per i beni architettonici e paesaggistici delle Marche		No	No
	Vir: 134595 CartaRischio (2ICR0055542AAAA)	Cappella del cimiero	architettonica	Marche Macerata Visso	S03 Soprintendenza per i beni architettonici e paesaggistici delle Marche	S03 Soprintendenza per i beni architettonici e paesaggistici delle Marche		No	No
	Vir: 347036 CartaRischio (2ICR0033444AAAA)	SANTUARIO DI MACERETO	architettonica	Marche Macerata Visso VISSO	S03 Soprintendenza per i beni architettonici e paesaggistici delle Marche	S03 Soprintendenza per i beni architettonici e paesaggistici delle Marche		SI	SI (72 schede mobili contenute)
	Vir: 326129 CartaRischio (2RTI0430821AAAA)	CASA SEC. XVI	architettonica	Marche Macerata Visso VIA S. GIACOMO	S03 Soprintendenza per i beni architettonici e paesaggistici delle Marche	S03 Soprintendenza per i beni architettonici e paesaggistici delle Marche		SI	No
	Vir: 193571 CartaRischio (2ICR00578490000)	Ex Chiesa e Convento di S. Agostino (Museo)	architettonica	Marche Macerata Visso	S03 Soprintendenza per i beni architettonici e paesaggistici delle Marche	S03 Soprintendenza per i beni architettonici e paesaggistici delle Marche		No	SI (1 schede mobili contenute)
	Vir: 134375 CartaRischio (2ICR00578460001)	Chiesa e convento dei Cappuccini	architettonica	Marche Macerata Visso	S03 Soprintendenza per i beni architettonici e paesaggistici delle Marche	S03 Soprintendenza per i beni architettonici e paesaggistici delle Marche		No	No






Anteprima	Codici	Denominazione	Tipo scheda	Localizzazione	Ente Competente	Ente Schedatore	Condizione Giuridica	Presenza Vincoli	Contenitore
	Vir: 155099 CartaRischio (2ICR00334530001)	CAMPANILE	architettonica	Marche Macerata Visso VISSO	S03 Soprintendenza per i beni architettonici e paesaggistici delle Marche	S03 Soprintendenza per i beni architettonici e paesaggistici delle Marche		No	No
	Vir: 134549 CartaRischio (2ICR00578480000)	Chiesa e Convento di S. Giacomo	architettonica	Marche Macerata Visso	S03 Soprintendenza per i beni architettonici e paesaggistici delle Marche	S03 Soprintendenza per i beni architettonici e paesaggistici delle Marche		SI	No
	Vir: 506303 BeniTutelati (15423)	Locale ad uso deposito in Fraz. Cupi di Visso	architettonica	Marche Macerata Visso Cupi Loc. Cupi Loc. Cupi, snc	S03 Soprintendenza per i beni architettonici e paesaggistici delle Marche	S03 Soprintendenza per i beni architettonici e paesaggistici delle Marche	proprietà persona giuridica senza scopo di lucro	No	No
	Vir: 379113 CartaRischio (2RTI0430812AAAA)	CASA CHE CONSERVA NEL PIANO TERRA UNA PORTA ARCOACUTA	architettonica	Marche Macerata Visso	S03 Soprintendenza per i beni architettonici e paesaggistici delle Marche	S03 Soprintendenza per i beni architettonici e paesaggistici delle Marche		SI	No
	Vir: 165508 CartaRischio (2ICR0055546AAAA)	Porta Piazza Garibaldi	architettonica	Marche Macerata Visso - Fraz. Capoluogo PIAZZA GARIBALDI, 0	S03 Soprintendenza per i beni architettonici e paesaggistici delle Marche	S03 Soprintendenza per i beni architettonici e paesaggistici delle Marche		No	No
	Vir: 272165 CartaRischio (2ICR0033458AAAA)	TORRE	architettonica	Marche Macerata Visso	S03 Soprintendenza per i beni architettonici e paesaggistici delle Marche	S03 Soprintendenza per i beni architettonici e paesaggistici delle Marche		No	No
	Vir: 326150 CartaRischio (2RTI0430824AAAA)	CASA SORICHETTI SEC. XV	architettonica	Marche Macerata Visso VIA GALLIANO	S03 Soprintendenza per i beni architettonici e paesaggistici delle Marche	S03 Soprintendenza per i beni architettonici e paesaggistici delle Marche		SI	No
	Vir: 168805 CartaRischio (2ICR0033455AAAA)	PIAZZA CAPUZI	architettonica	Marche Macerata Visso PIAZZA CAPUZI	S03 Soprintendenza per i beni architettonici e paesaggistici delle Marche	S03 Soprintendenza per i beni architettonici e paesaggistici delle Marche		No	No





RELAZIONE ARCHEOLOGICA PRELIMINARE

Codifica
RU23785B1BEV00024

Rev. 00
del 15/06/2017

Pagina **20** di
52

Anteprima	Codici	Denominazione	Tipo scheda	Localizzazione	Ente Competente	Ente Schedatore	Condizione Giuridica	Presenza Vincoli	Contenitore
	Vir. 134631 CartaRischio (2ICR00578470002)	Cappella di S. Francesco	architettonica	Marche Macerata Visso	S03 Soprintendenza per i beni architettonici e paesaggistici delle Marche	S03 Soprintendenza per i beni architettonici e paesaggistici delle Marche		No	No
	Vir. 134650 CartaRischio (2ICR00578480002)	Chiesa e Convento di S. Giacomo	architettonica	Marche Macerata Visso	S03 Soprintendenza per i beni architettonici e paesaggistici delle Marche	S03 Soprintendenza per i beni architettonici e paesaggistici delle Marche		No	No
	Vir. 336316 CartaRischio (2RTI0430864AAAA)	PALAZZO MELCHIORRI DEL SEC. XV - XVIII	architettonica	Marche Macerata Visso PIAZZA UMBERTO I	S03 Soprintendenza per i beni architettonici e paesaggistici delle Marche	S03 Soprintendenza per i beni architettonici e paesaggistici delle Marche		SI	No
	Vir. 326197 CartaRischio (2RTI0430814AAAA)	CASA DEL SEC. XV	architettonica	Marche Macerata Visso PIAZZA DI VISSO	S03 Soprintendenza per i beni architettonici e paesaggistici delle Marche	S03 Soprintendenza per i beni architettonici e paesaggistici delle Marche		SI	No
	Vir. 134610 CartaRischio (2ICR0055524AAAA)	S. Giacomo apostolo	architettonica	Marche Macerata Visso	S03 Soprintendenza per i beni architettonici e paesaggistici delle Marche	S03 Soprintendenza per i beni architettonici e paesaggistici delle Marche		No	No
	Vir. 158366 CartaRischio (2ICR00334530002)	SAGRESTIA	architettonica	Marche Macerata Visso VISSO	S03 Soprintendenza per i beni architettonici e paesaggistici delle Marche	S03 Soprintendenza per i beni architettonici e paesaggistici delle Marche		No	No
	Vir. 326193 CartaRischio (2RTI0430825AAAA)	CASEGGIATO PRESSO PORTA CASTELLO	architettonica	Marche Macerata Visso PORTA CASTELLO	S03 Soprintendenza per i beni architettonici e paesaggistici delle Marche	S03 Soprintendenza per i beni architettonici e paesaggistici delle Marche		SI	No
	Vir. 278345 CartaRischio (2ICR0055544AAAA)	Pollambulatorio	architettonica	Marche Macerata Visso via Rosi, 6-8	S03 Soprintendenza per i beni architettonici e paesaggistici delle Marche	S03 Soprintendenza per i beni architettonici e paesaggistici delle Marche		No	No



Anteprima	Codici	Denominazione	Tipo scheda	Localizzazione	Ente Competente	Ente Schedatore	Condizione Giuridica	Presenza Vincoli	Contenitore
	Vir. 326183 CartaRischio (2RTI0430818AAAA)	CASA QUATTROCENTESCA CON INTERVENTI DI EPOCHE POSTERIORI	architettonica	Marche Macerata Visso VIA GALLIANO	S03 Soprintendenza per i beni architettonici e paesaggistici delle Marche	S03 Soprintendenza per i beni architettonici e paesaggistici delle Marche		SI	No
	Vir. 336049 CartaRischio (2ICR0033457AAAA)	Palazzo del Priori (sede municipale)	architettonica	Marche Macerata Visso piazza Capuzzi	S03 Soprintendenza per i beni architettonici e paesaggistici delle Marche	S03 Soprintendenza per i beni architettonici e paesaggistici delle Marche		SI	No
	Vir. 134477 CartaRischio (2ICR005529AAAA)	Madonna Carlota	architettonica	Marche Macerata Visso	S03 Soprintendenza per i beni architettonici e paesaggistici delle Marche	S03 Soprintendenza per i beni architettonici e paesaggistici delle Marche		No	No
	Vir. 134668 CartaRischio (2ICR0055538AAAA)	S. Michele e cimitero	architettonica	Marche Macerata Visso RASENNA	S03 Soprintendenza per i beni architettonici e paesaggistici delle Marche	S03 Soprintendenza per i beni architettonici e paesaggistici delle Marche		No	No
	Vir. 230818 CartaRischio (2ICR0055533AAAA)	Ossario cimiteriale	architettonica	Marche Macerata Visso CROCE	S03 Soprintendenza per i beni architettonici e paesaggistici delle Marche	S03 Soprintendenza per i beni architettonici e paesaggistici delle Marche		No	No
	Vir. 326218 CartaRischio (2RTI0430817AAAA)	CASA PER LE DUE FINESTRE DEL SEC. XVI CON LACUNARI FREGIATI	architettonica	Marche Macerata Visso	S03 Soprintendenza per i beni architettonici e paesaggistici delle Marche	S03 Soprintendenza per i beni architettonici e paesaggistici delle Marche		SI	No
	Vir. 336474 CartaRischio (2RTI0430857AAAA)	PALAZZETTO QUATTROCENTESCO	architettonica	Marche Macerata Visso VIA DEL PANTANO	S03 Soprintendenza per i beni architettonici e paesaggistici delle Marche	S03 Soprintendenza per i beni architettonici e paesaggistici delle Marche		SI	No
	Vir. 193764 CartaRischio (2ICR0033454AAAA)	Fabbricato della Ditta Opera Pia Ospedale	architettonica	Marche Macerata Visso PIAZZA MARTIRI VISSANI	S03 Soprintendenza per i beni architettonici e paesaggistici delle Marche	S03 Soprintendenza per i beni architettonici e paesaggistici delle Marche		SI	No



RELAZIONE ARCHEOLOGICA PRELIMINARE

Codifica
RU23785B1BEV00024

Rev. 00
del 15/06/2017

Pagina **21** di
52

Anteprima	Codici	Denominazione	Tipo scheda	Localizzazione	Ente Competente	Ente Schedatore	Condizione Giuridica	Presenza Vincoli	Contenitore
	Vir: 134645 CartaRischio (2ICR0055547AAAA)	Chiesa cimiteriale	architettonica	Marche Macerata Visso CROCE	S03 Soprintendenza per i beni architettonici e paesaggistici delle Marche	S03 Soprintendenza per i beni architettonici e paesaggistici delle Marche		No	No
	Vir: 336452 CartaRischio (2RTI0430861AAAA)	PALAZZO DEL SECOLO XV PER LE PORTE E LE FINESTRE ORIGINARIE	architettonica	Marche Macerata Visso VIA DEL PANTANO	S03 Soprintendenza per i beni architettonici e paesaggistici delle Marche	S03 Soprintendenza per i beni architettonici e paesaggistici delle Marche		Si	No
	Vir: 134637 CartaRischio (2ICR0055540AAAA)	Chiesa cimiteriale	architettonica	Marche Macerata Visso RIOFREDDO	S03 Soprintendenza per i beni architettonici e paesaggistici delle Marche	S03 Soprintendenza per i beni architettonici e paesaggistici delle Marche		No	No
	Vir: 193680 CartaRischio (2ICR0033465AAAA)	BORGO DI MEVALE	architettonica	Marche Macerata Visso	S03 Soprintendenza per i beni architettonici e paesaggistici delle Marche	S03 Soprintendenza per i beni architettonici e paesaggistici delle Marche		No	No
	Vir: 336448 CartaRischio (2RTI0430846AAAA)	EDIFICIO DEL SEC. XVI	architettonica	Marche Macerata Visso PIAZZA MARTIRI VISSANI, 3, 5	S03 Soprintendenza per i beni architettonici e paesaggistici delle Marche	S03 Soprintendenza per i beni architettonici e paesaggistici delle Marche		Si	No
	Vir: 168799 CartaRischio (2ICR0033452AAAA)	PIAZZA MARTIRI VISSANI	architettonica	Marche Macerata Visso PIAZZA MARTIRI VISSANI	S03 Soprintendenza per i beni architettonici e paesaggistici delle Marche	S03 Soprintendenza per i beni architettonici e paesaggistici delle Marche		No	No
	Vir: 336266 CartaRischio (2RTI0430843AAAA)	COSTRUZIONE DEL SEC. XVII	architettonica	Marche Macerata Visso	S03 Soprintendenza per i beni architettonici e paesaggistici delle Marche	S03 Soprintendenza per i beni architettonici e paesaggistici delle Marche		Si	No
	Vir: 326212 CartaRischio (2RTI0430844AAAA)	EDIFICIO CASA GIA' MELCHIORRI POI BRUNORI POI MAURIZI	architettonica	Marche Macerata Visso PIAZZA PIETRO CAPUZI, 37	S03 Soprintendenza per i beni architettonici e paesaggistici delle Marche	S03 Soprintendenza per i beni architettonici e paesaggistici delle Marche		Si	No






Anteprima	Codici	Denominazione	Tipo scheda	Localizzazione	Ente Competente	Ente Schedatore	Condizione Giuridica	Presenza Vincoli	Contenitore
	Vir: 134605 CartaRischio (2ICR0055539AAAA)	SS. TriniA...	architettonica	Marche Macerata Visso RASENNA	S03 Soprintendenza per i beni architettonici e paesaggistici delle Marche	S03 Soprintendenza per i beni architettonici e paesaggistici delle Marche		No	No
	Vir: 336265 CartaRischio (2RTI0430845AAAA)	EDIFICIO DEI SEC. XVI XVII	architettonica	Marche Macerata Visso PIAZZA MUNICIPALE	S03 Soprintendenza per i beni architettonici e paesaggistici delle Marche	S03 Soprintendenza per i beni architettonici e paesaggistici delle Marche		Si	No
	Vir: 134693 CartaRischio (2ICR0055536AAAA)	Chiesa della Madonna del Casale	architettonica	Marche Macerata Visso FEMATRE	S03 Soprintendenza per i beni architettonici e paesaggistici delle Marche	S03 Soprintendenza per i beni architettonici e paesaggistici delle Marche		No	No
	Vir: 287750 CartaRischio (2RTI0430870AAAA)	PORTALE DEL SEC. XVI	architettonica	Marche Macerata Visso VIA CESARE BATTISTI	S03 Soprintendenza per i beni architettonici e paesaggistici delle Marche	S03 Soprintendenza per i beni architettonici e paesaggistici delle Marche		Si	No
	Vir: 336013 CartaRischio (2ICR0033462AAAA)	PALAZZO DI VIA PONTE LATO	architettonica	Marche Macerata Visso via Ponte Lato	S03 Soprintendenza per i beni architettonici e paesaggistici delle Marche	S03 Soprintendenza per i beni architettonici e paesaggistici delle Marche		No	No
	Vir: 335968 CartaRischio (2RTI0430862AAAA)	PALAZZO DELL'ANTICO SEMINARIO SECOLO XV	architettonica	Marche Macerata Visso	S03 Soprintendenza per i beni architettonici e paesaggistici delle Marche	S03 Soprintendenza per i beni architettonici e paesaggistici delle Marche		Si	No
	Vir: 84772 Sigec (11 00046832)	Chiesa del Castello di Mevale	architettonica	Marche Macerata Visso Via del Castello	S03 Soprintendenza per i beni architettonici e paesaggistici delle Marche	S03 Soprintendenza per i beni architettonici e paesaggistici delle Marche		No	No
	Vir: 84746 Sigec (11 00046833)	Monastero ex di S. Giacomo	architettonica	Marche Macerata Visso Visso Via Boncompagni	S03 Soprintendenza per i beni architettonici e paesaggistici delle Marche	S03 Soprintendenza per i beni architettonici e paesaggistici delle Marche		No	No




RELAZIONE ARCHEOLOGICA PRELIMINARE

Codifica
RU23785B1BEV00024

Rev. 00
del 15/06/2017

Pagina **22** di
52

Anteprima	Codici	Denominazione	Tipo scheda	Localizzazione	Ente Competente	Ente Schedatore	Condizione Giuridica	Presenza Vincoli	Contenitore
	Vir: 84762 Sigec (11 00046834) CartaRischio (2ICR00578490002)	Chiesa di S. Agostino	architettonica	Marche Macerata Visso Visso Piazza Martiri Vissani	S03 Soprintendenza per i beni architettonici e paesaggistici delle Marche	S03 Soprintendenza per i beni architettonici e paesaggistici delle Marche		SI	SI (73 schede mobili contenute)
	Vir: 84754 Sigec (11 00046835) CartaRischio (2ICR0055535AAAA)	Chiesa di S. Maria di Macereto	architettonica	Marche Macerata Visso Santuario di Macereto (IGMI)	S03 Soprintendenza per i beni architettonici e paesaggistici delle Marche	S03 Soprintendenza per i beni architettonici e paesaggistici delle Marche		No	SI (23 schede mobili contenute)
	Vir: 84770 Sigec (11 00046836) CartaRischio (2ICR0033461AAAA)	Chiesa di S. Francesco	architettonica	Marche Macerata Visso Visso Piazza Portici	S03 Soprintendenza per i beni architettonici e paesaggistici delle Marche	S03 Soprintendenza per i beni architettonici e paesaggistici delle Marche		SI	SI (83 schede mobili contenute)
	Vir: 84760 Sigec (11 00046837) CartaRischio (2ICR00334530000)	Chiesa di S. Maria della Pieve	architettonica	Marche Macerata Visso Visso Piazza Martiri Vissani	S03 Soprintendenza per i beni architettonici e paesaggistici delle Marche	S03 Soprintendenza per i beni architettonici e paesaggistici delle Marche		SI	SI (236 schede mobili contenute)
	Vir: 84729 Sigec (11 00046839)	Chiesa pievana del Castello di Femate	architettonica	Marche Macerata Visso	S03 Soprintendenza per i beni architettonici e paesaggistici delle Marche	S03 Soprintendenza per i beni architettonici e paesaggistici delle Marche		No	No
	Vir: 84774 Sigec (11 00046840) CartaRischio (2RTI043G014AAAA)	Porta Pontelato	architettonica	Marche Macerata Visso Visso	S03 Soprintendenza per i beni architettonici e paesaggistici delle Marche	S03 Soprintendenza per i beni architettonici e paesaggistici delle Marche		SI	No
	Vir: 84782 Sigec (11 00046841) CartaRischio (2ICR0033445AAAA)	Palazzo delle Gualte	architettonica	Marche Macerata Visso Santuario di Macereto (IGMI)	S03 Soprintendenza per i beni architettonici e paesaggistici delle Marche	S03 Soprintendenza per i beni architettonici e paesaggistici delle Marche		SI	No
	Vir: 84764 Sigec (11 00046842)	Chiesa di S. Giacomo	architettonica	Marche Macerata Visso Visso Via Boncompagni	S03 Soprintendenza per i beni architettonici e paesaggistici delle Marche	S03 Soprintendenza per i beni architettonici e paesaggistici delle Marche		No	No

Anteprima	Codici	Denominazione	Tipo scheda	Localizzazione	Ente Competente	Ente Schedatore	Condizione Giuridica	Presenza Vincoli	Contenitore
	Vir: 84748 Sigec (11 00046843) CartaRischio (2ICR0055545AAAA)	Torri e resti delle antiche mura castellane	architettonica	Marche Macerata Visso Visso	S03 Soprintendenza per i beni architettonici e paesaggistici delle Marche	S03 Soprintendenza per i beni architettonici e paesaggistici delle Marche		SI	No
	Vir: 84768 Sigec (11 00046844) CartaRischio (2RTI043G013AAAA)	Porta Castel S. Angelo	architettonica	Marche Macerata Visso Visso Via della Sibilla	S03 Soprintendenza per i beni architettonici e paesaggistici delle Marche	S03 Soprintendenza per i beni architettonici e paesaggistici delle Marche		No	No
	Vir: 84776 Sigec (11 00046845) CartaRischio (2ICR0033456AAAA)	Palazzo dei Governatori	architettonica	Marche Macerata Visso Visso Piazza Martiri Vissani 57/ 58	S03 Soprintendenza per i beni architettonici e paesaggistici delle Marche	S03 Soprintendenza per i beni architettonici e paesaggistici delle Marche		SI	No
	Vir: 84742 Sigec (11 00046846) CartaRischio (2ICR0033463AAAA)	Porta Ussitana	architettonica	Marche Macerata Visso Visso Piazzale Campo dei Fiori	S03 Soprintendenza per i beni architettonici e paesaggistici delle Marche	S03 Soprintendenza per i beni architettonici e paesaggistici delle Marche		SI	No
	Vir: 84756 Sigec (11 00046847)	Palazzo Comunale	architettonica	Marche Macerata Visso Visso Largo G.B. Gaola Antonori	S03 Soprintendenza per i beni architettonici e paesaggistici delle Marche	S03 Soprintendenza per i beni architettonici e paesaggistici delle Marche		No	No
	Vir: 84758 Sigec (11 00046849)	Edificio in Piazza Martiri Vissani	architettonica	Marche Macerata Visso Visso Piazza Martiri Vissani 4/ 5	S03 Soprintendenza per i beni architettonici e paesaggistici delle Marche	S03 Soprintendenza per i beni architettonici e paesaggistici delle Marche		No	No
	Vir: 84738 Sigec (11 00046850)	Casa del secolo XVI	architettonica	Marche Macerata Visso Visso Via Boncompagni	S03 Soprintendenza per i beni architettonici e paesaggistici delle Marche	S03 Soprintendenza per i beni architettonici e paesaggistici delle Marche	proprietà privata	No	No
	Vir: 84750 Sigec (11 00046851)	Casa del secolo XVI (Porta)	architettonica	Marche Macerata Visso Visso Via Boncompagni 3	S03 Soprintendenza per i beni architettonici e paesaggistici delle Marche	S03 Soprintendenza per i beni architettonici e paesaggistici delle Marche	proprietà privata	No	No

RELAZIONE ARCHEOLOGICA PRELIMINARE

Codifica
RU23785B1BEV00024

Rev. 00
del 15/06/2017

Pagina **23** di
52

Anteprima	Codici	Denominazione	Tipo scheda	Localizzazione	Ente Competente	Ente Schedatore	Condizione Giuridica	Presenza Vincoli	Contenitore
	Vir: 84740 Sigec (11 00046852)	Casa del secolo XIV	architettonica	Marche Macerata Visso Visso Via della Sibilla 26/ 28	S03 Soprintendenza per i beni architettonici e paesaggistici delle Marche	S03 Soprintendenza per i beni architettonici e paesaggistici delle Marche	proprietà privata	No	No
	Vir: 84744 Sigec (11 00046853)	Casa dei secoli XV e XVI	architettonica	Marche Macerata Visso Visso Via Galliano 3(P)/ 3A	S03 Soprintendenza per i beni architettonici e paesaggistici delle Marche	S03 Soprintendenza per i beni architettonici e paesaggistici delle Marche	proprietà privata	No	No
	Vir: 84732 Sigec (11 00046854)	Casa del secolo XVI	architettonica	Marche Macerata Visso Visso Piazza Capuzzi 38/ 39	S03 Soprintendenza per i beni architettonici e paesaggistici delle Marche	S03 Soprintendenza per i beni architettonici e paesaggistici delle Marche	proprietà privata	No	No
	Vir: 84734 Sigec (11 00046855)	Casa Bernardini	architettonica	Marche Macerata Visso Visso Via IV Novembre 8	S03 Soprintendenza per i beni architettonici e paesaggistici delle Marche	S03 Soprintendenza per i beni architettonici e paesaggistici delle Marche	proprietà privata	No	No
	Vir: 84752 Sigec (11 00046856)	Casa del secolo XVI	architettonica	Marche Macerata Visso Visso Piazza Martiri Vissani 1/ 2	S03 Soprintendenza per i beni architettonici e paesaggistici delle Marche	S03 Soprintendenza per i beni architettonici e paesaggistici delle Marche	proprietà privata	No	No
	Vir: 84766 Sigec (11 00046857)	Casa dei secoli XV, XVI e XVII	architettonica	Marche Macerata Visso Visso Piazza S.Francesco 1	S03 Soprintendenza per i beni architettonici e paesaggistici delle Marche	S03 Soprintendenza per i beni architettonici e paesaggistici delle Marche	proprietà privata	No	No
	Vir: 84722 Sigec (11 00046858)	Casa del secolo XVI	architettonica	Marche Macerata Visso Visso Piazza Capuzzi 35	S03 Soprintendenza per i beni architettonici e paesaggistici delle Marche	S03 Soprintendenza per i beni architettonici e paesaggistici delle Marche	proprietà privata	No	No
	Vir: 84736 Sigec (11 00046859)	Casa del secolo XVII (tabernacolo dipinto)	architettonica	Marche Macerata Visso Visso Largo G.B.Gaola Antonni 3	S03 Soprintendenza per i beni architettonici e paesaggistici delle Marche	S03 Soprintendenza per i beni architettonici e paesaggistici delle Marche	proprietà privata	No	No


Anteprima	Codici	Denominazione	Tipo scheda	Localizzazione	Ente Competente	Ente Schedatore	Condizione Giuridica	Presenza Vincoli	Contenitore
	Vir: 84727 Sigec (11 00046860)	Casa del secolo XVI	architettonica	Marche Macerata Visso Visso Piazza Capuzzi	S03 Soprintendenza per i beni architettonici e paesaggistici delle Marche	S03 Soprintendenza per i beni architettonici e paesaggistici delle Marche	proprietà privata	No	No
	Vir: 84724 Sigec (11 00046861)	Edificio dei secoli XVI e XVII	architettonica	Marche Macerata Visso Visso Piazza Capuzzi 42/ 43/ 44/ 47/ 48	S03 Soprintendenza per i beni architettonici e paesaggistici delle Marche	S03 Soprintendenza per i beni architettonici e paesaggistici delle Marche	proprietà privata	No	No
	Vir: 84720 Sigec (11 00046862)	Palazzo Ferretti	architettonica	Marche Macerata Visso Visso Piazza Capuzzi 40/ 41	S03 Soprintendenza per i beni architettonici e paesaggistici delle Marche	S03 Soprintendenza per i beni architettonici e paesaggistici delle Marche	proprietà privata	No	No
	Vir: 84716 Sigec (11 00046863)	Palazzo Silvestri, già del Seminario	architettonica	Marche Macerata Visso Visso Piazza Garibaldi	S03 Soprintendenza per i beni architettonici e paesaggistici delle Marche	S03 Soprintendenza per i beni architettonici e paesaggistici delle Marche	proprietà privata	No	No
	Vir: 84714 Sigec (11 00046864)	Casa Leboroni	architettonica	Marche Macerata Visso Visso Via del pantano 4	S03 Soprintendenza per i beni architettonici e paesaggistici delle Marche	S03 Soprintendenza per i beni architettonici e paesaggistici delle Marche	proprietà privata	No	No
	Vir: 84670 Sigec (11 00046865)	Casa del Quattrocento	architettonica	Marche Macerata Visso Visso Via Galliano 12	S03 Soprintendenza per i beni architettonici e paesaggistici delle Marche	S03 Soprintendenza per i beni architettonici e paesaggistici delle Marche	proprietà privata	No	No
	Vir: 84682 Sigec (11 00046866) CartaRischio (2RTI0430813AAAA)	Casa Coppari	architettonica	Marche Macerata Visso Visso Via Boncompagni 5	S03 Soprintendenza per i beni architettonici e paesaggistici delle Marche	S03 Soprintendenza per i beni architettonici e paesaggistici delle Marche	proprietà privata	SI	No
	Vir: 84684 Sigec (11 00046867)	Edificio del secolo XVI	architettonica	Marche Macerata Visso Visso Piazza Martiri Vissani 3/ 4	S03 Soprintendenza per i beni architettonici e paesaggistici delle Marche	S03 Soprintendenza per i beni architettonici e paesaggistici delle Marche	proprietà privata	No	No




RELAZIONE ARCHEOLOGICA PRELIMINARE

Codifica
RU23785B1BEV00024

Rev. 00
del 15/06/2017

Pagina 24 di
52

Anteprima	Codici	Denominazione	Tipo scheda	Localizzazione	Ente Competente	Ente Schedatore	Condizione Giuridica	Presenza Vincoli	Contenitore
	Vir: 84680 Sigec (11 00046868)	Palazzo del Seminario	architettonica	Marche Macerata Visso Visso Via Martiri Vissani 12	S03 Soprintendenza per i beni architettonici e paesaggistici delle Marche	S03 Soprintendenza per i beni architettonici e paesaggistici delle Marche		No	No
	Vir: 84703 Sigec (11 00046869)	Edificio gli Melchiorri	architettonica	Marche Macerata Visso Piazza Capuzzi 37	S03 Soprintendenza per i beni architettonici e paesaggistici delle Marche	S03 Soprintendenza per i beni architettonici e paesaggistici delle Marche	proprietà privata	No	No
	Vir: 16527 Sigec (11 00060858 - bene Individuo) CartaRischio (2ICR0055521AAAA)	Chiesa della Concezione	architettonica	Marche Macerata Visso via Varano 0(P)	S03 Soprintendenza per i beni architettonici e paesaggistici delle Marche	S03 Soprintendenza per i beni architettonici e paesaggistici delle Marche		No	No
	Vir: 16929 Sigec (11 00060859 - bene Individuo)	Palazzo Altarocca	architettonica	Marche Macerata Visso Piazza Capuzzi 17(P)	S03 Soprintendenza per i beni architettonici e paesaggistici delle Marche	S03 Soprintendenza per i beni architettonici e paesaggistici delle Marche	proprietà privata	No	No
	Vir: 16931 Sigec (11 00060860 - bene Individuo)	Palazzo Melchiorri	architettonica	Marche Macerata Visso Piazza Capuzzi 19(P)	S03 Soprintendenza per i beni architettonici e paesaggistici delle Marche	S03 Soprintendenza per i beni architettonici e paesaggistici delle Marche	proprietà privata	No	No
	Vir: 16933 Sigec (11 00060861 - bene Individuo)	Palazzo Sabbatucci	architettonica	Marche Macerata Visso Piazza Capuzzi 5(P)	S03 Soprintendenza per i beni architettonici e paesaggistici delle Marche	S03 Soprintendenza per i beni architettonici e paesaggistici delle Marche	proprietà privata	No	No
	Vir: 16935 Sigec (11 00060862 - bene Individuo)	Casa del sec. XVI	architettonica	Marche Macerata Visso Piazza Capuzzi 27(P)	S03 Soprintendenza per i beni architettonici e paesaggistici delle Marche	S03 Soprintendenza per i beni architettonici e paesaggistici delle Marche	proprietà privata	No	No
	Vir: 16937 Sigec (11 00060863 - bene Individuo)	Casa del sec. XVI	architettonica	Marche Macerata Visso Piazza Capuzzi 64(P)	S03 Soprintendenza per i beni architettonici e paesaggistici delle Marche	S03 Soprintendenza per i beni architettonici e paesaggistici delle Marche	proprietà privata	No	No







Anteprima	Codici	Denominazione	Tipo scheda	Localizzazione	Ente Competente	Ente Schedatore	Condizione Giuridica	Presenza Vincoli	Contenitore
	Vir: 16939 Sigec (11 00060864 - bene Individuo)	Casa Moroni	architettonica	Marche Macerata Visso Piazza Capuzzi 45(P)	S03 Soprintendenza per i beni architettonici e paesaggistici delle Marche	S03 Soprintendenza per i beni architettonici e paesaggistici delle Marche	proprietà privata	No	No
	Vir: 16941 Sigec (11 00060865 - bene Individuo)	Casa del sec. XVI	architettonica	Marche Macerata Visso piazza Capuzzi 0(P)	S03 Soprintendenza per i beni architettonici e paesaggistici delle Marche	S03 Soprintendenza per i beni architettonici e paesaggistici delle Marche	proprietà privata	No	No
	Vir: 16943 Sigec (11 00060866 - bene Individuo) CartaRischio (2ICR0055543AAAA)	Palazzo Varano	architettonica	Marche Macerata Visso Piazza Martiri Vissani 14(P)	S03 Soprintendenza per i beni architettonici e paesaggistici delle Marche	S03 Soprintendenza per i beni architettonici e paesaggistici delle Marche		No	No
	Vir: 16945 Sigec (11 00060867 - bene Individuo)	Palazzo Brandi	architettonica	Marche Macerata Visso Via IV Novembre 3(P)	S03 Soprintendenza per i beni architettonici e paesaggistici delle Marche	S03 Soprintendenza per i beni architettonici e paesaggistici delle Marche	proprietà privata	No	No
	Vir: 16947 Sigec (11 00060868 - bene Individuo) CartaRischio (2ICR0055520AAAA)	Chiesa di S. Croce	architettonica	Marche Macerata Visso Via IV Novembre 0(P)	S03 Soprintendenza per i beni architettonici e paesaggistici delle Marche	S03 Soprintendenza per i beni architettonici e paesaggistici delle Marche		No	No
	Vir: 16949 Sigec (11 00060870 - bene Individuo)	Palazzo Odorisi	architettonica	Marche Macerata Visso Via Odorisi 2(P)	S03 Soprintendenza per i beni architettonici e paesaggistici delle Marche	S03 Soprintendenza per i beni architettonici e paesaggistici delle Marche	proprietà privata	No	No
	Vir: 16951 Sigec (11 00060871 - bene Individuo) CartaRischio (2ICR0055522AAAA)	Chiesa del SS. Crocifisso	architettonica	Marche Macerata Visso Via Ponte Lato 0(P)	S03 Soprintendenza per i beni architettonici e paesaggistici delle Marche	S03 Soprintendenza per i beni architettonici e paesaggistici delle Marche		No	No
	Vir: 16953 Sigec (11 00060872 - bene Individuo)	Chiesa di S. Giovanni Battista	architettonica	Marche Macerata Visso Femate (IGM) S. C. Croce-Femate 0(P)	S03 Soprintendenza per i beni architettonici e paesaggistici delle Marche	S03 Soprintendenza per i beni architettonici e paesaggistici delle Marche		No	No







RELAZIONE ARCHEOLOGICA PRELIMINARE

Codifica
RU23785B1BEV00024

Rev. 00
del 15/06/2017

Pagina **25** di
52

Anteprima	Codici	Denominazione	Tipo scheda	Localizzazione	Ente Competente	Ente Schedatore	Condizione Giuridica	Presenza Vincoli	Contenitore
	Vir. 16955 Sigec (11 00060873 - bene Individuo) CartaRischio (2ICR0055519AAAA)	Chiesa di S. Antonio	architettonica	Marche Macerata Visso Via Capo Cervara 0(P)	S03 Soprintendenza per i beni architettonici e paesaggistici delle Marche	S03 Soprintendenza per i beni architettonici e paesaggistici delle Marche		Si	Si (1 schede mobili contenute)
	Vir. 16957 Sigec (11 00060874 - bene Individuo)	Chiesa di S. Giovanni	architettonica	Marche Macerata Visso S. Giovanni (IGM)	S03 Soprintendenza per i beni architettonici e paesaggistici delle Marche	S03 Soprintendenza per i beni architettonici e paesaggistici delle Marche		No	No
	Vir. 16673 Sigec (11 00060877 - bene Individuo)	Chiesa delle Palombari	architettonica	Marche Macerata Visso Visso (IGM)	S03 Soprintendenza per i beni architettonici e paesaggistici delle Marche	S03 Soprintendenza per i beni architettonici e paesaggistici delle Marche		No	No
	Vir. 16959 Sigec (11 00060878 - bene Individuo) CartaRischio (2ICR0055525AAAA)	Chiesa di S. Giovanni Battista	architettonica	Marche Macerata Visso via Borgo S. Giovanni 0(P)	S03 Soprintendenza per i beni architettonici e paesaggistici delle Marche	S03 Soprintendenza per i beni architettonici e paesaggistici delle Marche		No	No
	Vir. 16961 Sigec (11 00060879 - bene Individuo) CartaRischio (2ICR0055527AAAA)	Chiesa di S. Andrea	architettonica	Marche Macerata Visso S. C. di Fiorenzuola 0(P)	S03 Soprintendenza per i beni architettonici e paesaggistici delle Marche	S03 Soprintendenza per i beni architettonici e paesaggistici delle Marche		No	No
	Vir. 16963 Sigec (11 00060880 - bene Individuo) CartaRischio (2ICR0055532AAAA)	Chiesa di S. Stefano	architettonica	Marche Macerata Visso S. Stefano (IGM) S. C. Croce-Orvano 0(P)	S03 Soprintendenza per i beni architettonici e paesaggistici delle Marche	S03 Soprintendenza per i beni architettonici e paesaggistici delle Marche		No	No
	Vir. 16965 Sigec (11 00060882 - bene Individuo) CartaRischio (2ICR0033464AAAA)	Chiesa di S. Antonio da Padova	architettonica	Marche Macerata Visso Via di S. Antonio 0(P)	S03 Soprintendenza per i beni architettonici e paesaggistici delle Marche	S03 Soprintendenza per i beni architettonici e paesaggistici delle Marche		No	No
	Vir. 16967 Sigec (11 00060886 - bene Individuo) CartaRischio (2ICR0055518AAAA)	Chiesa di S. Fortunato	architettonica	Marche Macerata Visso S. Fortunato (IGM) S. C. di S. Fortunato 0(P)	S03 Soprintendenza per i beni architettonici e paesaggistici delle Marche	S03 Soprintendenza per i beni architettonici e paesaggistici delle Marche		No	Si (44 schede mobili contenute)









Anteprima	Codici	Denominazione	Tipo scheda	Localizzazione	Ente Competente	Ente Schedatore	Condizione Giuridica	Presenza Vincoli	Contenitore
	Vir. 16969 Sigec (11 00060887 - bene Individuo)	Chiesa di S. Giacomo	architettonica	Marche Macerata Visso S. Marco (IGM) S. C. di S. Marco 0(P)	S03 Soprintendenza per i beni architettonici e paesaggistici delle Marche	S03 Soprintendenza per i beni architettonici e paesaggistici delle Marche		No	No
	Vir. 85422 Sigec (11 00060888 - bene componente)	Chiesa di S. Girolamo	architettonica	Marche Macerata Visso I Cappuccini (IGM) S. C. del Cappuccini 0(P)	S03 Soprintendenza per i beni architettonici e paesaggistici delle Marche	S03 Soprintendenza per i beni architettonici e paesaggistici delle Marche		No	No
	Vir. 6822 Sigec (11 00220431 - bene Individuo)	Casa a schiera	architettonica	Marche Macerata Visso via Galliano 8(P)	S03 Soprintendenza per i beni architettonici e paesaggistici delle Marche	S03 Soprintendenza per i beni architettonici e paesaggistici delle Marche	proprietà privata	No	No
	Vir. 6824 Sigec (11 00220432 - bene Individuo)	Casa a schiera	architettonica	Marche Macerata Visso via del Bargello 0(P)	S03 Soprintendenza per i beni architettonici e paesaggistici delle Marche	S03 Soprintendenza per i beni architettonici e paesaggistici delle Marche	proprietà privata	No	No
	Vir. 6796 Sigec (11 00220433 - bene Individuo)	Casa a schiera	architettonica	Marche Macerata Visso via del Bargello 0(P)	S03 Soprintendenza per i beni architettonici e paesaggistici delle Marche	S03 Soprintendenza per i beni architettonici e paesaggistici delle Marche	proprietà privata	No	No
	Vir. 6798 Sigec (11 00220434 - bene Individuo)	Casa a schiera	architettonica	Marche Macerata Visso via del Bargello 3(P)	S03 Soprintendenza per i beni architettonici e paesaggistici delle Marche	S03 Soprintendenza per i beni architettonici e paesaggistici delle Marche	proprietà privata	No	No
	Vir. 6800 Sigec (11 00220435 - bene Individuo)	Palazzo signorile	architettonica	Marche Macerata Visso via del Bargello 8(P)	S03 Soprintendenza per i beni architettonici e paesaggistici delle Marche	S03 Soprintendenza per i beni architettonici e paesaggistici delle Marche	proprietà privata	No	No
	Vir. 6802 Sigec (11 00220436 - bene Individuo)	Casa a schiera	architettonica	Marche Macerata Visso via del Bargello 0(P)	S03 Soprintendenza per i beni architettonici e paesaggistici delle Marche	S03 Soprintendenza per i beni architettonici e paesaggistici delle Marche	proprietà privata	No	No









RELAZIONE ARCHEOLOGICA PRELIMINARE

Codifica
RU23785B1BEV00024

Rev. 00
del 15/06/2017

Pagina **26** di
52

Anteprima	Codici	Denominazione	Tipo scheda	Localizzazione	Ente Competente	Ente Schedatore	Condizione Giuridica	Presenza Vincoli	Contenitore
	Vir: 6804 Sigec (11 00220437 - bene Individuo)	Casa a schiera	architettonica	Marche Macerata Visso via del Bargello 12	S03 Soprintendenza per i beni architettonici e paesaggistici delle Marche	S03 Soprintendenza per i beni architettonici e paesaggistici delle Marche	proprietà privata	No	No
	Vir: 6806 Sigec (11 00220438 - bene Individuo)	Casa a schiera	architettonica	Marche Macerata Visso via del Bargello 0(P)	S03 Soprintendenza per i beni architettonici e paesaggistici delle Marche	S03 Soprintendenza per i beni architettonici e paesaggistici delle Marche	proprietà privata	No	No
	Vir: 6808 Sigec (11 00220439 - bene Individuo)	Casa a schiera	architettonica	Marche Macerata Visso via del Bargello 11(P)	S03 Soprintendenza per i beni architettonici e paesaggistici delle Marche	S03 Soprintendenza per i beni architettonici e paesaggistici delle Marche	proprietà privata	No	No
	Vir: 6810 Sigec (11 00220440 - bene Individuo)	Casa a schiera	architettonica	Marche Macerata Visso via del Bargello 13(P)	S03 Soprintendenza per i beni architettonici e paesaggistici delle Marche	S03 Soprintendenza per i beni architettonici e paesaggistici delle Marche	proprietà privata	No	No
	Vir: 6812 Sigec (11 00220441 - bene Individuo)	Palazzo signorile	architettonica	Marche Macerata Visso via del Bargello 7(P)	S03 Soprintendenza per i beni architettonici e paesaggistici delle Marche	S03 Soprintendenza per i beni architettonici e paesaggistici delle Marche	proprietà privata	No	No
	Vir: 6814 Sigec (11 00220442 - bene Individuo)	Casa a schiera	architettonica	Marche Macerata Visso piazza del Martiri Vissani 11(P)	S03 Soprintendenza per i beni architettonici e paesaggistici delle Marche	S03 Soprintendenza per i beni architettonici e paesaggistici delle Marche	proprietà privata	No	No
	Vir: 71860 Sigec (11 00220443 - bene complesso) CartaRischio (2ICN04374140000)	Convento di S. Francesco	architettonica	Marche Macerata Visso piazza Portici 0(P)	S03 Soprintendenza per i beni architettonici e paesaggistici delle Marche	S03 Soprintendenza per i beni architettonici e paesaggistici delle Marche		No	No
	Vir: 71862 Sigec (11 00220444 - bene componente)	Canonica della Chiesa del Crocifisso	architettonica	Marche Macerata Visso via Ponte Lato 1(P)	S03 Soprintendenza per i beni architettonici e paesaggistici delle Marche	S03 Soprintendenza per i beni architettonici e paesaggistici delle Marche		No	No









Anteprima	Codici	Denominazione	Tipo scheda	Localizzazione	Ente Competente	Ente Schedatore	Condizione Giuridica	Presenza Vincoli	Contenitore
	Vir: 6826 Sigec (11 00220445 - bene Individuo)	Casa a schiera	architettonica	Marche Macerata Visso via della Sibilla 0(P)	S03 Soprintendenza per i beni architettonici e paesaggistici delle Marche	S03 Soprintendenza per i beni architettonici e paesaggistici delle Marche	proprietà privata	No	No
	Vir: 6828 Sigec (11 00220446 - bene Individuo)	Palazzo signorile	architettonica	Marche Macerata Visso via della Sibilla 4(P)	S03 Soprintendenza per i beni architettonici e paesaggistici delle Marche	S03 Soprintendenza per i beni architettonici e paesaggistici delle Marche	proprietà privata	No	No
	Vir: 6830 Sigec (11 00220447 - bene Individuo)	Casa a schiera	architettonica	Marche Macerata Visso via della Sibilla 13(P)	S03 Soprintendenza per i beni architettonici e paesaggistici delle Marche	S03 Soprintendenza per i beni architettonici e paesaggistici delle Marche	proprietà privata	No	No
	Vir: 6832 Sigec (11 00220448 - bene Individuo)	Casa a schiera	architettonica	Marche Macerata Visso via della Rocca 9(P)	S03 Soprintendenza per i beni architettonici e paesaggistici delle Marche	S03 Soprintendenza per i beni architettonici e paesaggistici delle Marche	proprietà privata	No	No
	Vir: 6834 Sigec (11 00220449 - bene Individuo)	Casa a schiera	architettonica	Marche Macerata Visso via della Rocca 0(P)	S03 Soprintendenza per i beni architettonici e paesaggistici delle Marche	S03 Soprintendenza per i beni architettonici e paesaggistici delle Marche	proprietà privata	No	No
	Vir: 6836 Sigec (11 00220450 - bene Individuo)	Casa a schiera	architettonica	Marche Macerata Visso via del Varano 1(P)	S03 Soprintendenza per i beni architettonici e paesaggistici delle Marche	S03 Soprintendenza per i beni architettonici e paesaggistici delle Marche	proprietà privata	No	No
	Vir: 6838 Sigec (11 00220451 - bene Individuo)	Casa a schiera	architettonica	Marche Macerata Visso via del Varano 0(P)	S03 Soprintendenza per i beni architettonici e paesaggistici delle Marche	S03 Soprintendenza per i beni architettonici e paesaggistici delle Marche	proprietà privata	No	No
	Vir: 6260 Sigec (11 00220452 - bene Individuo)	Casa a schiera	architettonica	Marche Macerata Visso via del Varano 8(P)	S03 Soprintendenza per i beni architettonici e paesaggistici delle Marche	S03 Soprintendenza per i beni architettonici e paesaggistici delle Marche	proprietà privata	No	No









RELAZIONE ARCHEOLOGICA PRELIMINARE

Codifica
RU23785B1BEV00024

Rev. 00
del 15/06/2017

Pagina 27 di
52

Anteprima	Codici	Denominazione	Tipo scheda	Localizzazione	Ente Competente	Ente Schedatore	Condizione Giuridica	Presenza Vincoli	Contenitore
	Vir: 6572 Sigeo (11 00220453 - bene Individuo)	Casa a schiera	architettonica	Marche Macerata Visso vicolo Angelini 0(P)	S03 Soprintendenza per i beni architettonici e paesaggistici delle Marche	S03 Soprintendenza per i beni architettonici e paesaggistici delle Marche	proprietà privata	No	No
	Vir: 6840 Sigeo (11 00220454 - bene Individuo)	Palazzetto signorile	architettonica	Marche Macerata Visso del Varano 10(P)	S03 Soprintendenza per i beni architettonici e paesaggistici delle Marche	S03 Soprintendenza per i beni architettonici e paesaggistici delle Marche	proprietà privata	No	No
	Vir: 6842 Sigeo (11 00220455 - bene Individuo)	Casa a schiera	architettonica	Marche Macerata Visso del Varano 15(P)	S03 Soprintendenza per i beni architettonici e paesaggistici delle Marche	S03 Soprintendenza per i beni architettonici e paesaggistici delle Marche	proprietà privata	No	No
	Vir: 6844 Sigeo (11 00220456 - bene Individuo)	Casa a schiera	architettonica	Marche Macerata Visso del Torliere 0(P)	S03 Soprintendenza per i beni architettonici e paesaggistici delle Marche	S03 Soprintendenza per i beni architettonici e paesaggistici delle Marche	proprietà privata	No	No
	Vir: 6846 Sigeo (11 00220457 - bene Individuo)	Casa a schiera	architettonica	Marche Macerata Visso del Torliere 13(P)	S03 Soprintendenza per i beni architettonici e paesaggistici delle Marche	S03 Soprintendenza per i beni architettonici e paesaggistici delle Marche	proprietà privata	No	No
	Vir: 6848 Sigeo (11 00220458 - bene Individuo)	Palazzetto signorile	architettonica	Marche Macerata Visso del Torliere 90(P)	S03 Soprintendenza per i beni architettonici e paesaggistici delle Marche	S03 Soprintendenza per i beni architettonici e paesaggistici delle Marche	proprietà privata	No	No
	Vir: 6850 Sigeo (11 00220459 - bene Individuo)	Casa a schiera	architettonica	Marche Macerata Visso del Torliere 0(P)	S03 Soprintendenza per i beni architettonici e paesaggistici delle Marche	S03 Soprintendenza per i beni architettonici e paesaggistici delle Marche	proprietà privata	No	No
	Vir: 6852 Sigeo (11 00220460 - bene Individuo)	Casa a schiera	architettonica	Marche Macerata Visso del Torliere 9(P)	S03 Soprintendenza per i beni architettonici e paesaggistici delle Marche	S03 Soprintendenza per i beni architettonici e paesaggistici delle Marche	proprietà privata	No	No









Anteprima	Codici	Denominazione	Tipo scheda	Localizzazione	Ente Competente	Ente Schedatore	Condizione Giuridica	Presenza Vincoli	Contenitore
	Vir: 6854 Sigeo (11 00220461 - bene Individuo)	Casa-torre	architettonica	Marche Macerata Visso del Torliere 0(P)	S03 Soprintendenza per i beni architettonici e paesaggistici delle Marche	S03 Soprintendenza per i beni architettonici e paesaggistici delle Marche	proprietà privata	No	No
	Vir: 6856 Sigeo (11 00220462 - bene Individuo)	Casa-torre	architettonica	Marche Macerata Visso del Torliere 0(P)	S03 Soprintendenza per i beni architettonici e paesaggistici delle Marche	S03 Soprintendenza per i beni architettonici e paesaggistici delle Marche	proprietà privata	No	No
	Vir: 6858 Sigeo (11 00220463 - bene Individuo)	Casa a schiera	architettonica	Marche Macerata Visso piazza Capuzzi 0(P)	S03 Soprintendenza per i beni architettonici e paesaggistici delle Marche	S03 Soprintendenza per i beni architettonici e paesaggistici delle Marche	proprietà privata	No	No
	Vir: 6860 Sigeo (11 00220464 - bene Individuo)	Palazzo signorile	architettonica	Marche Macerata Visso del Torliere 4(P)	S03 Soprintendenza per i beni architettonici e paesaggistici delle Marche	S03 Soprintendenza per i beni architettonici e paesaggistici delle Marche	proprietà privata	No	No
	Vir: 6862 Sigeo (11 00220465 - bene Individuo)	Casa a schiera	architettonica	Marche Macerata Visso Boncompagni 2(P)	S03 Soprintendenza per i beni architettonici e paesaggistici delle Marche	S03 Soprintendenza per i beni architettonici e paesaggistici delle Marche	proprietà privata	No	No
	Vir: 6864 Sigeo (11 00220466 - bene Individuo)	Casa a schiera	architettonica	Marche Macerata Visso Boncompagni 0(P)	S03 Soprintendenza per i beni architettonici e paesaggistici delle Marche	S03 Soprintendenza per i beni architettonici e paesaggistici delle Marche	proprietà privata	No	No
	Vir: 6866 Sigeo (11 00220467 - bene Individuo)	Palazzo signorile	architettonica	Marche Macerata Visso Boncompagni 4(P)	S03 Soprintendenza per i beni architettonici e paesaggistici delle Marche	S03 Soprintendenza per i beni architettonici e paesaggistici delle Marche	proprietà privata	No	No
	Vir: 6868 Sigeo (11 00220468 - bene Individuo)	Casa a schiera	architettonica	Marche Macerata Visso largo Gregorio XIII 0(P)	S03 Soprintendenza per i beni architettonici e paesaggistici delle Marche	S03 Soprintendenza per i beni architettonici e paesaggistici delle Marche	proprietà privata	No	No









RELAZIONE ARCHEOLOGICA PRELIMINARE

Codifica
RU23785B1BEV00024

Rev. 00
del 15/06/2017

Pagina **28** di
52

Anteprima	Codici	Denominazione	Tipo scheda	Localizzazione	Ente Competente	Ente Schedatore	Condizione Giuridica	Presenza Vincoli	Contenitore
	Vir: 6870 Sigeo (11 00220469 - bene Individuo)	Palazzo signorie	architettonica	Marche Macerata Visso largo Gregorio XIII 1(P)	S03 Soprintendenza per i beni architettonici e paesaggistici delle Marche	S03 Soprintendenza per i beni architettonici e paesaggistici delle Marche	proprietà privata	No	No
	Vir: 6872 Sigeo (11 00220470 - bene Individuo)	Casa-torre	architettonica	Marche Macerata Visso via Boncompagni 9(P)	S03 Soprintendenza per i beni architettonici e paesaggistici delle Marche	S03 Soprintendenza per i beni architettonici e paesaggistici delle Marche	proprietà privata	No	No
	Vir: 6874 Sigeo (11 00220471 - bene Individuo)	Casa-torre	architettonica	Marche Macerata Visso via Boncompagni 7	S03 Soprintendenza per i beni architettonici e paesaggistici delle Marche	S03 Soprintendenza per i beni architettonici e paesaggistici delle Marche	proprietà privata	No	No
	Vir: 6876 Sigeo (11 00220472 - bene Individuo)	Palazzo signorie	architettonica	Marche Macerata Visso salita Boncompagni 0(P)	S03 Soprintendenza per i beni architettonici e paesaggistici delle Marche	S03 Soprintendenza per i beni architettonici e paesaggistici delle Marche	proprietà privata	No	No
	Vir: 6878 Sigeo (11 00220473 - bene Individuo)	Palazzo Boncompagni	architettonica	Marche Macerata Visso salita Boncompagni 0(P)	S03 Soprintendenza per i beni architettonici e paesaggistici delle Marche	S03 Soprintendenza per i beni architettonici e paesaggistici delle Marche	proprietà privata	No	No
	Vir: 6880 Sigeo (11 00220474 - bene Individuo)	Casa a schiera	architettonica	Marche Macerata Visso via Giacomo Leopardi 0(P)	S03 Soprintendenza per i beni architettonici e paesaggistici delle Marche	S03 Soprintendenza per i beni architettonici e paesaggistici delle Marche	proprietà privata	No	No
	Vir: 6882 Sigeo (11 00220475 - bene Individuo)	Palazzo Leopardi	architettonica	Marche Macerata Visso via Galliano 0(P)	S03 Soprintendenza per i beni architettonici e paesaggistici delle Marche	S03 Soprintendenza per i beni architettonici e paesaggistici delle Marche	proprietà privata	No	No
	Vir: 6884 Sigeo (11 00220476 - bene Individuo)	Palazzo signorie	architettonica	Marche Macerata Visso via del Bargello 15(P)	S03 Soprintendenza per i beni architettonici e paesaggistici delle Marche	S03 Soprintendenza per i beni architettonici e paesaggistici delle Marche	proprietà privata	No	No









Anteprima	Codici	Denominazione	Tipo scheda	Localizzazione	Ente Competente	Ente Schedatore	Condizione Giuridica	Presenza Vincoli	Contenitore
	Vir: 6886 Sigeo (11 00220477 - bene Individuo)	Palazzo signorie	architettonica	Marche Macerata Visso via Giacomo Leopardi 1(P)	S03 Soprintendenza per i beni architettonici e paesaggistici delle Marche	S03 Soprintendenza per i beni architettonici e paesaggistici delle Marche	proprietà privata	No	No
	Vir: 6888 Sigeo (11 00220478 - bene Individuo)	Palazzo signorie	architettonica	Marche Macerata Visso via Giacomo Leopardi 0(P)	S03 Soprintendenza per i beni architettonici e paesaggistici delle Marche	S03 Soprintendenza per i beni architettonici e paesaggistici delle Marche	proprietà privata	No	No
	Vir: 6890 Sigeo (11 00220479 - bene Individuo)	Casa-torre	architettonica	Marche Macerata Visso via Giacomo Leopardi 0(P)	S03 Soprintendenza per i beni architettonici e paesaggistici delle Marche	S03 Soprintendenza per i beni architettonici e paesaggistici delle Marche	proprietà privata	No	No
	Vir: 6892 Sigeo (11 00220480 - bene Individuo)	Casa-torre	architettonica	Marche Macerata Visso via delle Gualle 0(P)	S03 Soprintendenza per i beni architettonici e paesaggistici delle Marche	S03 Soprintendenza per i beni architettonici e paesaggistici delle Marche	proprietà privata	No	No
	Vir: 6894 Sigeo (11 00220481 - bene Individuo)	Casa-torre	architettonica	Marche Macerata Visso via del Massari 2(P)	S03 Soprintendenza per i beni architettonici e paesaggistici delle Marche	S03 Soprintendenza per i beni architettonici e paesaggistici delle Marche	proprietà privata	No	No
	Vir: 6896 Sigeo (11 00220482 - bene Individuo)	Casa a schiera	architettonica	Marche Macerata Visso via del Massari 3(P)	S03 Soprintendenza per i beni architettonici e paesaggistici delle Marche	S03 Soprintendenza per i beni architettonici e paesaggistici delle Marche	proprietà privata	No	No
	Vir: 6898 Sigeo (11 00220483 - bene Individuo)	Casa a schiera	architettonica	Marche Macerata Visso via Giacomo Leopardi 0(P)	S03 Soprintendenza per i beni architettonici e paesaggistici delle Marche	S03 Soprintendenza per i beni architettonici e paesaggistici delle Marche	proprietà privata	No	No
	Vir: 6900 Sigeo (11 00220484 - bene Individuo)	Casa a schiera	architettonica	Marche Macerata Visso via Giacomo Leopardi 0(P)	S03 Soprintendenza per i beni architettonici e paesaggistici delle Marche	S03 Soprintendenza per i beni architettonici e paesaggistici delle Marche	proprietà privata	No	No









RELAZIONE ARCHEOLOGICA PRELIMINARE

Codifica
RU23785B1BEV00024

Rev. 00
del 15/06/2017

Pagina **29** di
52

Anteprima	Codici	Denominazione	Tipo scheda	Localizzazione	Ente Competente	Ente Schedatore	Condizione Giuridica	Presenza Vincoli	Contenitore
	Vir: 6902 Sigec (11 00220465 - bene Individuo)	Casa a schiera	architettonica	Marche Macerata Visso via Giacomo Leopardi 10(P)	S03 Soprintendenza per i beni architettonici e paesaggistici delle Marche	S03 Soprintendenza per i beni architettonici e paesaggistici delle Marche	proprietà privata	No	No
	Vir: 6904 Sigec (11 00220486 - bene Individuo)	Casa a schiera	architettonica	Marche Macerata Visso via Giacomo Leopardi 12(P)	S03 Soprintendenza per i beni architettonici e paesaggistici delle Marche	S03 Soprintendenza per i beni architettonici e paesaggistici delle Marche	proprietà privata	No	No
	Vir: 6906 Sigec (11 00220487 - bene Individuo)	Casa-torre	architettonica	Marche Macerata Visso via XXIV maggio 3(P)	S03 Soprintendenza per i beni architettonici e paesaggistici delle Marche	S03 Soprintendenza per i beni architettonici e paesaggistici delle Marche	proprietà privata	No	No
	Vir: 6908 Sigec (11 00220488 - bene Individuo)	Casa-torre	architettonica	Marche Macerata Visso via Giacomo Leopardi 3(P)	S03 Soprintendenza per i beni architettonici e paesaggistici delle Marche	S03 Soprintendenza per i beni architettonici e paesaggistici delle Marche	proprietà privata	No	No
	Vir: 6910 Sigec (11 00220489 - bene Individuo)	Palazzo signorile	architettonica	Marche Macerata Visso via Giacomo Leopardi 5(P)	S03 Soprintendenza per i beni architettonici e paesaggistici delle Marche	S03 Soprintendenza per i beni architettonici e paesaggistici delle Marche	proprietà privata	No	No
	Vir: 6912 Sigec (11 00220490 - bene Individuo)	Palazzo signorile	architettonica	Marche Macerata Visso via Ponte Lato 2(P)	S03 Soprintendenza per i beni architettonici e paesaggistici delle Marche	S03 Soprintendenza per i beni architettonici e paesaggistici delle Marche	proprietà privata	No	No
	Vir: 6914 Sigec (11 00220491 - bene Individuo)	Casa a schiera	architettonica	Marche Macerata Visso via Galliano 9(P)	S03 Soprintendenza per i beni architettonici e paesaggistici delle Marche	S03 Soprintendenza per i beni architettonici e paesaggistici delle Marche	proprietà privata	No	No
	Vir: 6916 Sigec (11 00220492 - bene Individuo)	Casa a schiera	architettonica	Marche Macerata Visso via Galliano 0(P)	S03 Soprintendenza per i beni architettonici e paesaggistici delle Marche	S03 Soprintendenza per i beni architettonici e paesaggistici delle Marche	proprietà privata	No	No









Anteprima	Codici	Denominazione	Tipo scheda	Localizzazione	Ente Competente	Ente Schedatore	Condizione Giuridica	Presenza Vincoli	Contenitore
	Vir: 6934 Sigec (11 00220501 - bene Individuo)	Casa a schiera	architettonica	Marche Macerata Visso via S. Antonio 0(P)	S03 Soprintendenza per i beni architettonici e paesaggistici delle Marche	S03 Soprintendenza per i beni architettonici e paesaggistici delle Marche	proprietà privata	No	No
	Vir: 6936 Sigec (11 00220502 - bene Individuo)	Casa a schiera	architettonica	Marche Macerata Visso via S. Antonio 0(P)	S03 Soprintendenza per i beni architettonici e paesaggistici delle Marche	S03 Soprintendenza per i beni architettonici e paesaggistici delle Marche	proprietà privata	No	No
	Vir: 6938 Sigec (11 00220503 - bene Individuo)	Casa a schiera	architettonica	Marche Macerata Visso via S. Antonio 0(P)	S03 Soprintendenza per i beni architettonici e paesaggistici delle Marche	S03 Soprintendenza per i beni architettonici e paesaggistici delle Marche	proprietà privata	No	No
	Vir: 6940 Sigec (11 00220504 - bene Individuo)	Casa a schiera	architettonica	Marche Macerata Visso via S. Antonio 0(P)	S03 Soprintendenza per i beni architettonici e paesaggistici delle Marche	S03 Soprintendenza per i beni architettonici e paesaggistici delle Marche	proprietà privata	No	No
	Vir: 6942 Sigec (11 00220505 - bene Individuo)	Casa a schiera	architettonica	Marche Macerata Visso via S. Antonio 0(P)	S03 Soprintendenza per i beni architettonici e paesaggistici delle Marche	S03 Soprintendenza per i beni architettonici e paesaggistici delle Marche	proprietà privata	No	No
	Vir: 6944 Sigec (11 00220506 - bene Individuo)	Casa a schiera	architettonica	Marche Macerata Visso via S. Antonio 0(P)	S03 Soprintendenza per i beni architettonici e paesaggistici delle Marche	S03 Soprintendenza per i beni architettonici e paesaggistici delle Marche	proprietà privata	No	No
	Vir: 6946 Sigec (11 00220507 - bene Individuo)	Casa a schiera	architettonica	Marche Macerata Visso via S. Antonio 0(P)	S03 Soprintendenza per i beni architettonici e paesaggistici delle Marche	S03 Soprintendenza per i beni architettonici e paesaggistici delle Marche	proprietà privata	No	No
	Vir: 6948 Sigec (11 00220508 - bene Individuo)	Casa a schiera	architettonica	Marche Macerata Visso via S. Antonio 0(P)	S03 Soprintendenza per i beni architettonici e paesaggistici delle Marche	S03 Soprintendenza per i beni architettonici e paesaggistici delle Marche	proprietà privata	No	No









RELAZIONE ARCHEOLOGICA PRELIMINARE

Codifica
RU23785B1BEV00024

Rev. 00
del 15/06/2017

Pagina **30** di
52

Anteprima	Codici	Denominazione	Tipo scheda	Localizzazione	Ente Competente	Ente Schedatore	Condizione Giuridica	Presenza Vincoli	Contenitore
	Vir: 6950 Sigec (11 00220509 - bene Individuo)	Casa a schiera	architettonica	Marche Macerata Visso via S. Antonio 0(P)	S03 Soprintendenza per i beni architettonici e paesaggistici delle Marche	S03 Soprintendenza per i beni architettonici e paesaggistici delle Marche	proprietà privata	No	No
	Vir: 6952 Sigec (11 00220510 - bene Individuo)	Casa a schiera	architettonica	Marche Macerata Visso via S. Antonio 0(P)	S03 Soprintendenza per i beni architettonici e paesaggistici delle Marche	S03 Soprintendenza per i beni architettonici e paesaggistici delle Marche	proprietà privata	No	No
	Vir: 6954 Sigec (11 00220511 - bene Individuo)	Casa a schiera	architettonica	Marche Macerata Visso via S. Antonio 0(P)	S03 Soprintendenza per i beni architettonici e paesaggistici delle Marche	S03 Soprintendenza per i beni architettonici e paesaggistici delle Marche	proprietà privata	No	No
	Vir: 6956 Sigec (11 00220512 - bene Individuo)	Casa a schiera	architettonica	Marche Macerata Visso via S. Antonio 0(P)	S03 Soprintendenza per i beni architettonici e paesaggistici delle Marche	S03 Soprintendenza per i beni architettonici e paesaggistici delle Marche	proprietà privata	No	No
	Vir: 6958 Sigec (11 00220513 - bene Individuo)	Casa a schiera	architettonica	Marche Macerata Visso via S. Antonio 0(P)	S03 Soprintendenza per i beni architettonici e paesaggistici delle Marche	S03 Soprintendenza per i beni architettonici e paesaggistici delle Marche	proprietà privata	No	No
	Vir: 6960 Sigec (11 00220514 - bene Individuo)	Casa a schiera	architettonica	Marche Macerata Visso via S. Antonio 0(P)	S03 Soprintendenza per i beni architettonici e paesaggistici delle Marche	S03 Soprintendenza per i beni architettonici e paesaggistici delle Marche	proprietà privata	No	No
	Vir: 6962 Sigec (11 00220515 - bene Individuo)	Casa a schiera	architettonica	Marche Macerata Visso via S. Antonio 0(P)	S03 Soprintendenza per i beni architettonici e paesaggistici delle Marche	S03 Soprintendenza per i beni architettonici e paesaggistici delle Marche	proprietà privata	No	No
	Vir: 6964 Sigec (11 00220516 - bene Individuo)	Casa a schiera	architettonica	Marche Macerata Visso via S. Antonio 0(P)	S03 Soprintendenza per i beni architettonici e paesaggistici delle Marche	S03 Soprintendenza per i beni architettonici e paesaggistici delle Marche	proprietà privata	No	No









Anteprima	Codici	Denominazione	Tipo scheda	Localizzazione	Ente Competente	Ente Schedatore	Condizione Giuridica	Presenza Vincoli	Contenitore
	Vir: 6966 Sigec (11 00220517 - bene Individuo)	Casa a schiera	architettonica	Marche Macerata Visso via S. Antonio 0(P)	S03 Soprintendenza per i beni architettonici e paesaggistici delle Marche	S03 Soprintendenza per i beni architettonici e paesaggistici delle Marche	proprietà privata	No	No
	Vir: 6968 Sigec (11 00220518 - bene Individuo)	Casa a schiera	architettonica	Marche Macerata Visso via S. Antonio 0(P)	S03 Soprintendenza per i beni architettonici e paesaggistici delle Marche	S03 Soprintendenza per i beni architettonici e paesaggistici delle Marche	proprietà privata	No	No
	Vir: 6970 Sigec (11 00220519 - bene Individuo)	Casa a schiera	architettonica	Marche Macerata Visso via S. Antonio 0(P)	S03 Soprintendenza per i beni architettonici e paesaggistici delle Marche	S03 Soprintendenza per i beni architettonici e paesaggistici delle Marche	proprietà privata	No	No
	Vir: 6972 Sigec (11 00220520 - bene Individuo)	Casa a schiera	architettonica	Marche Macerata Visso via S. Antonio 0(P)	S03 Soprintendenza per i beni architettonici e paesaggistici delle Marche	S03 Soprintendenza per i beni architettonici e paesaggistici delle Marche	proprietà privata	No	No
	Vir: 6974 Sigec (11 00220521 - bene Individuo)	Casa a schiera	architettonica	Marche Macerata Visso via S. Antonio 0(P)	S03 Soprintendenza per i beni architettonici e paesaggistici delle Marche	S03 Soprintendenza per i beni architettonici e paesaggistici delle Marche	proprietà privata	No	No
	Vir: 6976 Sigec (11 00220522 - bene Individuo)	Casa a schiera	architettonica	Marche Macerata Visso via S. Antonio 0(P)	S03 Soprintendenza per i beni architettonici e paesaggistici delle Marche	S03 Soprintendenza per i beni architettonici e paesaggistici delle Marche	proprietà privata	No	No
	Vir: 6978 Sigec (11 00220523 - bene Individuo)	Casa a schiera	architettonica	Marche Macerata Visso via Folgnate 0(P)	S03 Soprintendenza per i beni architettonici e paesaggistici delle Marche	S03 Soprintendenza per i beni architettonici e paesaggistici delle Marche	proprietà privata	No	No
	Vir: 6980 Sigec (11 00220524 - bene Individuo)	Casa a schiera	architettonica	Marche Macerata Visso via Folgnate 0(P)	S03 Soprintendenza per i beni architettonici e paesaggistici delle Marche	S03 Soprintendenza per i beni architettonici e paesaggistici delle Marche	proprietà privata	No	No









RELAZIONE ARCHEOLOGICA PRELIMINARE









Codifica
RU23785B1BEV00024



Rev. 00
del 15/06/2017

Pagina **31** di
52

Anteprima	Codici	Denominazione	Tipo scheda	Localizzazione	Ente Competente	Ente Schedatore	Condizione Giuridica	Presenza Vincoli	Contenitore
	Vir: 6982 Sigec (11 00220525 - bene Individuo)	Casa-torre	architettonica	Marche Macerata Visso	S03 Soprintendenza per i beni architettonici e paesaggistici delle Marche	S03 Soprintendenza per i beni architettonici e paesaggistici delle Marche	proprietà privata	No	No
	Vir: 6984 Sigec (11 00220526 - bene Individuo)	Villa Senel	architettonica	Marche Macerata Visso	S03 Soprintendenza per i beni architettonici e paesaggistici delle Marche	S03 Soprintendenza per i beni architettonici e paesaggistici delle Marche	proprietà privata	No	No
	Vir: 6986 Sigec (11 00220527 - bene Individuo)	Casa padronale	architettonica	Marche Macerata Visso	S03 Soprintendenza per i beni architettonici e paesaggistici delle Marche	S03 Soprintendenza per i beni architettonici e paesaggistici delle Marche	proprietà privata	No	No
	Vir: 6988 Sigec (11 00220528 - bene Individuo)	Casa padronale	architettonica	Marche Macerata Visso	S03 Soprintendenza per i beni architettonici e paesaggistici delle Marche	S03 Soprintendenza per i beni architettonici e paesaggistici delle Marche	proprietà privata	No	No
	Vir: 7044 Sigec (11 00220545 - bene Individuo)	Casa padronale con lavatoio	architettonica	Marche Macerata Visso S. C. di Chiusita 0(P)	S03 Soprintendenza per i beni architettonici e paesaggistici delle Marche	S03 Soprintendenza per i beni architettonici e paesaggistici delle Marche	proprietà privata	No	No
	Vir: 7020 Sigec (11 00220546 - bene Individuo)	Chiesa privata	architettonica	Marche Macerata Visso S. C. di Chiusita 0(P)	S03 Soprintendenza per i beni architettonici e paesaggistici delle Marche	S03 Soprintendenza per i beni architettonici e paesaggistici delle Marche	proprietà privata	No	No
	Vir: 7022 Sigec (11 00220547 - bene Individuo)	Casa della chiesa	architettonica	Marche Macerata Visso Il Piano (IGM) S. S. n. 209 della Vainerina 0(P)	S03 Soprintendenza per i beni architettonici e paesaggistici delle Marche	S03 Soprintendenza per i beni architettonici e paesaggistici delle Marche	proprietà privata	No	No
	Vir: 71886 Sigec (11 00220548 - bene complesso)	Convento di S. Girolamo	architettonica	Marche Macerata Visso I Cappuccini (IGM) S. C. del Cappuccini 0(P)	S03 Soprintendenza per i beni architettonici e paesaggistici delle Marche	S03 Soprintendenza per i beni architettonici e paesaggistici delle Marche		No	No

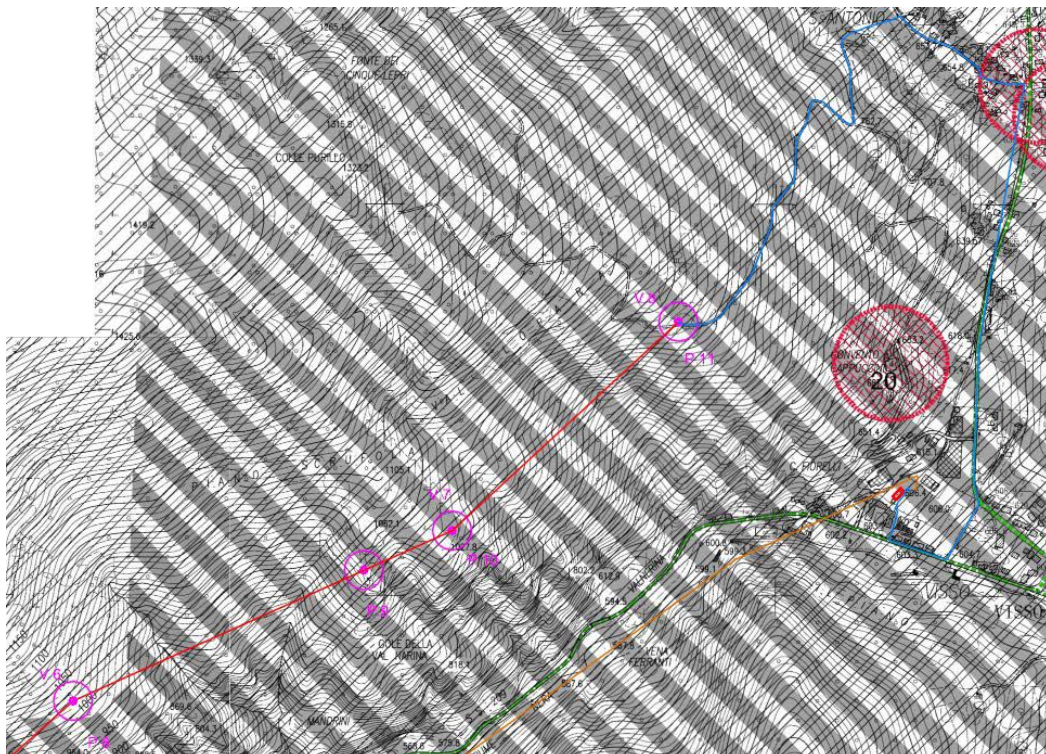
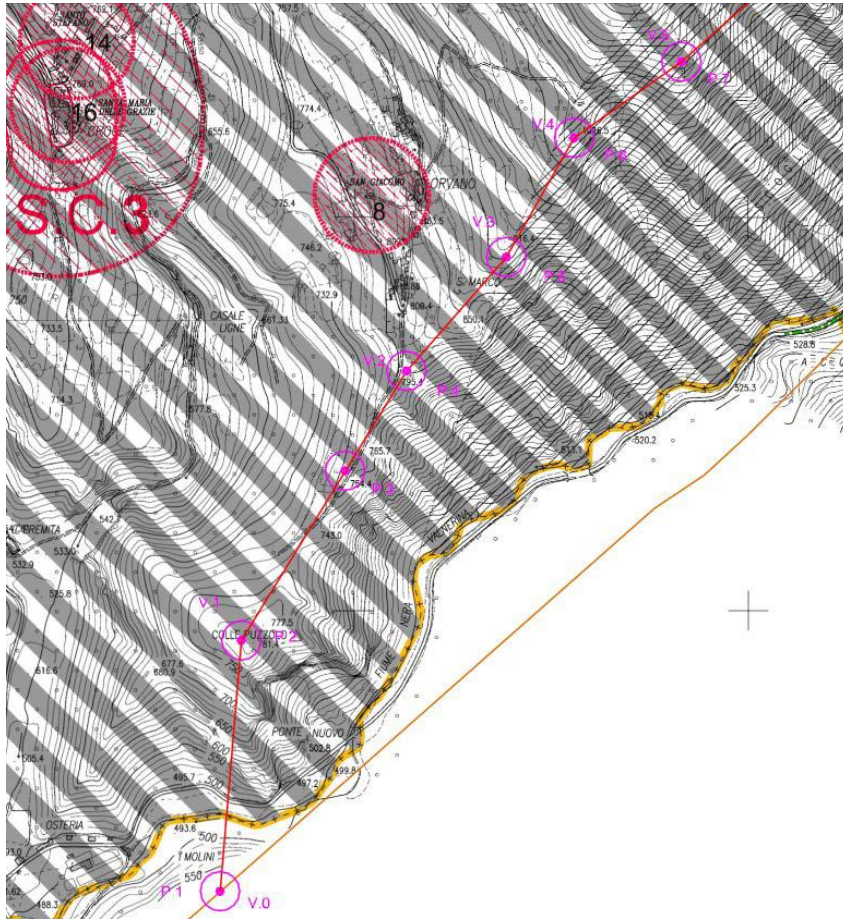
Anteprima	Codici	Denominazione	Tipo scheda	Localizzazione	Ente Competente	Ente Schedatore	Condizione Giuridica	Presenza Vincoli	Contenitore
	Vir: 7024 Sigec (11 00220549 - bene Individuo)	Arco di Villa Patiana	architettonica	Marche Macerata Visso I Cappuccini (IGM) S. S. n. 209 della Vainerina 0(P)	S03 Soprintendenza per i beni architettonici e paesaggistici delle Marche	S03 Soprintendenza per i beni architettonici e paesaggistici delle Marche	proprietà privata	No	No
	Vir: 7026 Sigec (11 00220550 - bene Individuo)	Villa signorile	architettonica	Marche Macerata Visso via Rosi 0(P)	S03 Soprintendenza per i beni architettonici e paesaggistici delle Marche	S03 Soprintendenza per i beni architettonici e paesaggistici delle Marche	proprietà privata	No	No
	Vir: 7028 Sigec (11 00220551 - bene Individuo)	Arco del Consoli	architettonica	Marche Macerata Visso via Cesare Battisti 0(P)	S03 Soprintendenza per i beni architettonici e paesaggistici delle Marche	S03 Soprintendenza per i beni architettonici e paesaggistici delle Marche	proprietà privata	No	No
	Vir: 7030 Sigec (11 00220552 - bene Individuo) CartaRischio (2ICR0055531AAAA)	Chiesa di S. Pietro Apostolo	architettonica	Marche Macerata Visso via S. Domitillo 0(P)	S03 Soprintendenza per i beni architettonici e paesaggistici delle Marche	S03 Soprintendenza per i beni architettonici e paesaggistici delle Marche		No	No
	Vir: 7032 Sigec (11 00220553 - bene Individuo)	Casa a schiera	architettonica	Marche Macerata Visso via Galliano 10(P)	S03 Soprintendenza per i beni architettonici e paesaggistici delle Marche	S03 Soprintendenza per i beni architettonici e paesaggistici delle Marche	proprietà privata	No	No
	Vir: 7034 Sigec (11 00220554 - bene Individuo)	Casa a schiera	architettonica	Marche Macerata Visso via della Sibilla 0(P)	S03 Soprintendenza per i beni architettonici e paesaggistici delle Marche	S03 Soprintendenza per i beni architettonici e paesaggistici delle Marche	proprietà privata	No	No
	Vir: 7036 Sigec (11 00220555 - bene Individuo)	Casa a schiera	architettonica	Marche Macerata Visso via della Sibilla 0(P)	S03 Soprintendenza per i beni architettonici e paesaggistici delle Marche	S03 Soprintendenza per i beni architettonici e paesaggistici delle Marche	proprietà privata	No	No
	Vir: 7038 Sigec (11 00220556 - bene Individuo)	Casa a schiera	architettonica	Marche Macerata Visso via della Sibilla 0(P)	S03 Soprintendenza per i beni architettonici e paesaggistici delle Marche	S03 Soprintendenza per i beni architettonici e paesaggistici delle Marche	proprietà privata	No	No

Anteprima	Codici	Denominazione	Tipo scheda	Localizzazione	Ente Competente	Ente Schedatore	Condizione Giuridica	Presenza Vincoli	Contenitore
	Vir: 7040 Sigec (11 00220557 - bene Individuo)	Casa-torre	architettonica	Marche Macerata Visso via Giacomo Leopardi 6(P)	S03 Soprintendenza per i beni architettonici e paesaggistici delle Marche	S03 Soprintendenza per i beni architettonici e paesaggistici delle Marche	proprietà privata	No	No
	Vir: 7046 Sigec (11 00220558 - bene Individuo)	Casa a schiera	architettonica	Marche Macerata Visso della Stibilia 10(P)	S03 Soprintendenza per i beni architettonici e paesaggistici delle Marche	S03 Soprintendenza per i beni architettonici e paesaggistici delle Marche	proprietà privata	No	No
	Vir: 7048 Sigec (11 00220559 - bene Individuo)	Casa isolata con edicola	architettonica	Marche Macerata Visso del Vettore 0(P)	S03 Soprintendenza per i beni architettonici e paesaggistici delle Marche	S03 Soprintendenza per i beni architettonici e paesaggistici delle Marche	proprietà privata	No	No
	Vir: 7050 Sigec (11 00220560 - bene Individuo)	Casa a schiera	architettonica	Marche Macerata Visso del Molino 0(P)	S03 Soprintendenza per i beni architettonici e paesaggistici delle Marche	S03 Soprintendenza per i beni architettonici e paesaggistici delle Marche	proprietà privata	No	No
	Vir: 7052 Sigec (11 00220561 - bene Individuo)	Casa a schiera	architettonica	Marche Macerata Visso del Molino 0(P)	S03 Soprintendenza per i beni architettonici e paesaggistici delle Marche	S03 Soprintendenza per i beni architettonici e paesaggistici delle Marche	proprietà privata	No	No
	Vir: 13417 Sigec (11 00222202 - bene Individuo)	Casa isolata	architettonica	Marche Macerata Visso Ponte Lalo 0(P)	S03 Soprintendenza per i beni architettonici e paesaggistici delle Marche	S03 Soprintendenza per i beni architettonici e paesaggistici delle Marche	proprietà privata	No	No
	Vir: 13419 Sigec (11 00222203 - bene Individuo)	Casa del Palafreniere	architettonica	Marche Macerata Visso del Bargello 16(P)	S03 Soprintendenza per i beni architettonici e paesaggistici delle Marche	S03 Soprintendenza per i beni architettonici e paesaggistici delle Marche	proprietà privata	No	No
	Vir: 13421 Sigec (11 00222204 - bene Individuo)	Casa a schiera	architettonica	Marche Macerata Visso vicolo del Pantano 0(P)	S03 Soprintendenza per i beni architettonici e paesaggistici delle Marche	S03 Soprintendenza per i beni architettonici e paesaggistici delle Marche	proprietà privata	No	No

Anteprima	Codici	Denominazione	Tipo scheda	Localizzazione	Ente Competente	Ente Schedatore	Condizione Giuridica	Presenza Vincoli	Contenitore
	Vir: 13571 Sigec (11 00222287 - bene Individuo)	Villa signorile	architettonica	Marche Macerata Visso S. S. n. 209 della Valnerina 0(P)	S03 Soprintendenza per i beni architettonici e paesaggistici delle Marche	S03 Soprintendenza per i beni architettonici e paesaggistici delle Marche	proprietà privata	No	No
	Vir: 1194985 BeniTutelati (56204)	Locale a uso deposito	architettonica	Marche Macerata Visso RIOFREDDO Fraz. Riofreddo, snc	S03 Soprintendenza per i beni architettonici e paesaggistici delle Marche	S03 Soprintendenza per i beni architettonici e paesaggistici delle Marche	proprietà ente religioso cattolico	No	No

Di queste si segnalano, inoltre, due aree situate *extra moenia*.

Si tratta della Chiesa di San Giacomo ad Orvano, cronologicamente ascrivibile al XIV sec. d.C. situata a ridosso di una delle porte di accesso all'abitato di Visso e vincolata con L. 1089/1939 art. 4 del 29-01-1997, L. 364/1909 art. 2 del 19-05-1913, L. 1089/1939 art. 1, 2 del 05-08-1998 e del Convento dei Frati Cappuccini, fondato nel 1550 su quello che era un piccolo ed antico insediamento con terreno ed attiguo bosco sulla quale esisteva una piccola cappellina dedicata a San Girolamo. Quest' ultimo si ritrova, sul sito del Ministero per i Beni e le Attività Culturali (www.vincoliinrete.beniculturali.it), come bene d'Interesse, non sottoposto a vincolo; tuttavia, entrambi gli immobili sono situati a più di m 500 dal tracciato dell'elettrodotto aereo.



LEGENDA

-  LIMITE TERRITORIO COMUNALE

- VALORI PAISTICO-AMBIENTALI**
(ART. 20 N.T.A. P.P.A.R.)

-  AREE A DI ECCEZIONALE VALORE
1) MONTI SIBILLINI -MONTI DELLA LAGA
(ART. 23 N.T.A. P.P.A.R.)

-  AREE B DI RILEVANTE VALORE
28) VERSANTE OVEST M. SIBILLINI
(ART. 23 N.T.A. P.P.A.R.)

-  AREE C DI QUALITA' DIFFUSE
60D) MONTE CAVALLO
(ART. 23 N.T.A. P.P.A.R.)

-  AMBITI ANNESSI ALLE INFRASTRUTTURE A
MAGGIORE INTENSITA' DI TRAFFICO AREE "V"
(ART. 23 N.T.A. P.P.A.R.)

-  PERCORSI PANORAMICI
(ART. 43 N.T.A. P.P.A.R.)
AUMENTO 50% FASCIA DI RISPETTO



EDIFICI E MANUFATTI EXTRAURBANI

(ART. 41 N.T.A. P.P.A.R.)
AMBITO PROVVISORIO DI TUTELA INTEGRALE
ml. 150 dal PERIMETRO

- * 1) CHIESA DEL CASTELLO A MEVALE
- 2) SANT. MARIA DI MACERETO
- 3) PALAZZO DELLE GUAITA A MACERETO
- 4) SANT. MICHELE ARCANGELO A RASENNA
- 5) SANT. ANGELO A RASENNA
- 6) SANT. AGOSTINO E ANDREA A BORGO S. ANTONIO
- 7) SANT. ANTONIO ABATE A S. ANTONIO
- 8) SANT. GIACOMO A ORVANO
- 9) SANT. LORENZO A RIO FREDDO
- 10) SANT. MARIA ASSUNTA A FEMATRE
- 11) SANT. MARIA DELL'ANNUNZIATA A MEVALE
- 12) CHIESA PARROCCHIALE A CUPPI
- 13) CHIESA PARROCCHIALE A ASCHIO
- 14) SANT. STEFANO A CROCE
- 15) SANTUARIO DI MACERETO
- 16) SANT. MARIA DELLE GRAZIE A CROCE
- 17) SANT. PIETRO A CHIUSITA
- 18) SANT. GIOVANNI B. A VALLOPA
- * 19) SANT. BARTOLOMEO A VILLA S. ANTONIO
- 20) CONVENTO DEI CAPPUCCINI
- 21) CASTELLO DI RIOFREDDO

- * N.B. : NON ESISTE PIU'



CENTRO O NUCLEO STORICO

AMBITO DI TUTELA PROVVISORIO

TUTELA INTEGRALE

TUTELA ORIENTATA

CENTRO O NUCLEO STORICO DI VERSANTE

Vincolo [110246]

Pubblicazione

**LO ANTICO CENTRO ABITATO DEL COMUNE DI VISSO E COLLINE CIRCOSTANTI
CON CARATTERISTICI FILARI DI PIOPPI E MONUMENTI ANTICHISSIMI**

GU n° 155 del 1963-06-11

Decreto

emissione: 1963-05-17

Legge istitutiva

L1497/39

Stato del vincolo

Vincolo operante

Uso

Modificabilità previa autorizzazione

Lettera M

NO

La variante in progetto, nel suo sviluppo in aereo, non interferisce con aree a vincolo né archeologico né architettonico, a differenza del tratto in cavo interrato che, invece, rientra nella perimetrazione del centro storico e pertanto in area vincolata con legge istitutiva 1497/39 del 17/05/1963 pubblicata sulla Gazzetta Ufficiale n.155 del 11/06/1963 e secondo gli artt. 136 e 142 del Codice dei Beni Culturali e del Paesaggio D.Lgs 42/04. Anche la linea esistente da delocalizzare ricade per più sostegni nel Vincolo del centro Abitato del Comune di Visso. Il progetto pertanto porterebbe all'eliminazione di detrattori paesaggistici fuori terra, come i tralicci, a favore di un tratto interrato.

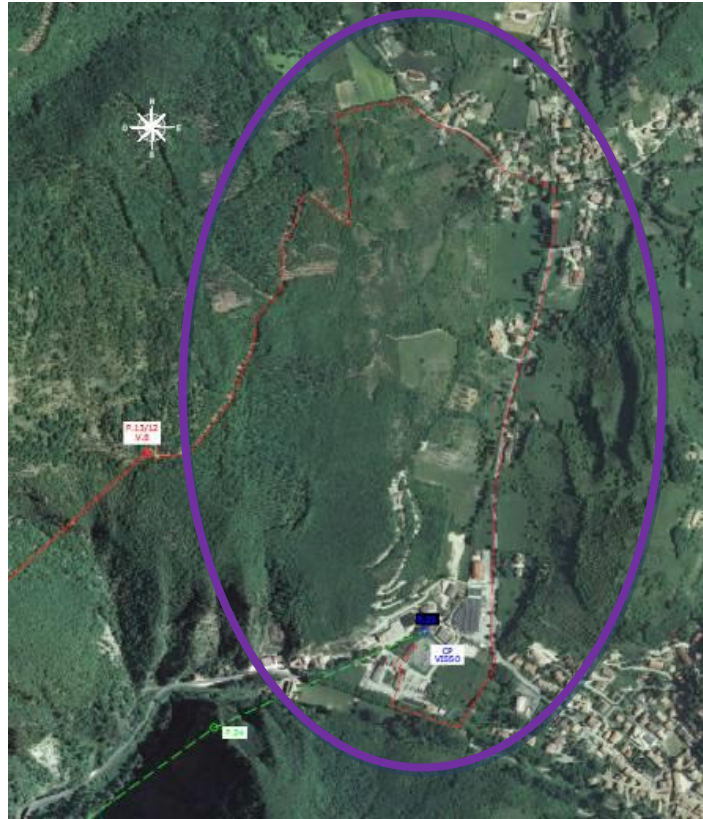


Figura 8: Ortofoto (da Google Earth 2015), in rosso l'area interessata da percorso individuato per la realizzazione delle variante di elettrodotto in cavo interrato e in viola l'individuazione del centro abitato sottoposto a vincolo.

5 L'INDAGINE SUL CAMPO (I DATI DELLA RICOGNIZIONE) E LA VALUTAZIONE DEL RISCHIO ARCHEOLOGICO.

Nell'ambito di un'indagine archeologica preliminare uno degli strumenti fondamentali è rappresentato dalla ricognizione archeologica di superficie, effettuata con lo scopo di verificare eventuali presenze archeologiche affioranti e visibili nelle aree interessate dal progetto. Uno dei fattori più importanti da considerare in una ricognizione di superficie è la visibilità del terreno, dalla quale dipende l'attendibilità dei dati raccolti e, a volte, anche l'effettiva utilità generale della prospezione. Più che una vera e propria ricognizione sistematica (*survey*) volta allo scopo di individuare eventuali presenze di tipo archeologico o elementi indirettamente utili a fornire indizi sulla stratificazione presente, è stato eseguito nel Maggio 2017 un sopralluogo dell'intera area interessata dal tracciato aereo delle elettrodotto e del cavo AT 132 kV. Per quel che riguarda la ricognizione ci si è soffermati soprattutto nelle aree individuate per la costruzione dei nuovi tralicci dell'elettrodotto aereo. Questa scelta è stata dettata dal fatto che la zona d'intervento per la realizzazione della restante parte dell'elettrodotto in cavo, circa 3,200 km è caratterizzata da

 T E R N A G R O U P	RELAZIONE ARCHEOLOGICA PRELIMINARE	Codifica RU23785B1BEV00024	
		Rev. 00 del 15/06/2017	Pagina 36 di 52

un indice di urbanizzazione alto con la presenza di insediamenti di tipo residenziale e con il piano di campagna costituito dal manto stradale che non permette alcun tipo di valutazione preliminare del rischio archeologico su base ricognitiva se non l'attestazione di un grado di visibilità in assoluto "nullo" (cfr. 0024-A e 0024B). Tuttavia rimangono le osservazioni espletate nel capitolo 5, in quanto l'area rientra all'interno del centro storico e pertanto **sottoposta a vincolo** con legge istitutiva 1497/39 del 17/05/1963 pubblicata sulla Gazzetta Ufficiale n.155 del 11/06/1963 e secondo gli artt. 136 e 142 del Codice dei beni culturali e del paesaggio D.Lgs 42/04. Nello specifico, per quel che riguarda la ricognizione delle aree interessate dall'elettrodotto aereo, la cui documentazione fotografica è riportata nel paragrafo a seguire, tutte le aree si sono dimostrate sterili dal punto di vista archeologico, presupponendo una valutazione del rischio archeologico, su base ricognitiva di tipo "discreto" e "nullo" (cfr. 0024-A e 0024B).

Durante la fase di esplorazione, infatti, non sono stati riscontrati in superficie elementi e/o manufatti che potrebbero far pensare ad una frequentazione di epoca storica seppur ipotetica dei luoghi in questione.

Questo dato, potrebbe anche essere influenzato, dalle stesse condizioni dei terreni (non sottoposte a coltivazioni) che non consentono una copertura uniformemente controllabile.

5.1 DOCUMENTAZIONE FOTOGRAFICA DELLE AREE INDIVIDUATE DA PROGETTO PER LA REALIZZAZIONE DEI NUOVI SOSTEGNI DELL' ELETTRDOTTO "Preci – Visso 132 kV".



Figura 9: area interessata dall'intervento previsto da progetto per la realizzazione traliccio dell'elettrodotto aereo P.13/1 in sostituzione del P.14 esistente.



Figura 10: area interessata dall'intervento previsto da progetto per la realizzazione traliccio dell'elettrodotto aereo P13/2.



Figura 11: area interessata dall'intervento previsto da progetto per la realizzazione traliccio dell'elettrodotto aereo P13/3.



Figura 12: area interessata dall'intervento previsto da progetto per la realizzazione traliccio dell'elettrodotto aereo P13/4.



Figura 13: area interessata dall'intervento previsto da progetto per la realizzazione traliccio dell'elettrodotto aereo P13/5.



Figura 14: area interessata dall'intervento previsto da progetto per la realizzazione traliccio dell'elettrodotto aereo P13/6.



Figura 15: area interessata dall'intervento previsto da progetto per la realizzazione traliccio dell'elettrodotto aereo P13/7.



Figura 16: area interessata dall'intervento previsto da progetto per la realizzazione traliccio dell'elettrodotto aereo P13/8.



Figura 17: area interessata dall'intervento previsto da progetto per la realizzazione traliccio dell'elettrodotto aereo P13/9.



Figura 18: area interessata dall'intervento previsto da progetto per la realizzazione traliccio dell'elettrodotto aereo P13/10.



Figura 19: area interessata dall'intervento previsto da progetto per la realizzazione traliccio dell'elettrodotto aereo P13/11.



Figura 20: area interessata dall'intervento previsto da progetto per la realizzazione traliccio dell'elettrodotto aereo P13/12.

**5.2 DOCUMENTAZIONE FOTOGRAFICA DELLE AREE INDIVIDUATE DA PROGETTO
PER LA REALIZZAZIONE DEL TRATTO IN CAVO DELL' ELETTRDOTTO "Preci –
Visso 132 kV".**



Figura 21: Strada vicinale sterrata di Monte Fema



Figura 22: Strada vicinale sterrata di Monte Fema



Figura 23: strada comunale del Poggio



Figura 24: strada comunale del Poggio



Figura 25: ponte Fosso della Rota su strada comunale del Poggio



Figura 26: Fosso della Rota



Figura 27: SP 209 Valnerina



Figura 28: SP 209 Valnerina



Figura 29: SP 209 Valnerina



Figura 30: strada vicinale del Piano




Figura 31: strada vicinale del Piano



Figura 32: SP 209 Valnerina



Figura 33: SP 209 Valnerina



Figura 34: strada accesso CP Enel Visso

 Terna Rete Italia <small>T E R N A G R O U P</small>	RELAZIONE ARCHEOLOGICA PRELIMINARE	Codifica RU23785B1BEV00024	
		Rev. 00 del 15/06/2017	Pagina 50 di 52

6 VALUTAZIONI E CONCLUSIONI.

I dati emersi dall'indagine archeologica preventiva costituiscono la base per la definizione dei livelli di rischio archeologico riscontrati nell'area dell'intervento, la cui valutazione si fonda su tutti gli strumenti utilizzati durante le diverse fasi di analisi adottate ed esplicitate in dettaglio nella relazione. Nel complesso l'area in esame, come si può dedurre dai risultati della ricognizione diretta, riportati nel capitolo 6 e dalle tavole allegate (cfr. 0024-A e 0024B), non sembrano presentare, ad una ricognizione di superficie, elementi di alto rischio. Tuttavia l'incrocio dei dati d'archivio con quelli estrapolati da progetto, ha evidenziato che l'area individuata da progetto per la realizzazione della variante all' elettrodotto AT 132 kV "Preci – Visso", per quel che riguarda la linea aerea non è situata nelle immediate vicinanze di aree a vincolo archeologico né architettonico. Diversamente per quel che riguarda il tratto in cavo, ricadente nel perimetro del centro storico e pertanto in area vincolata con legge istitutiva 1497/39 del 17/05/1963 pubblicata sulla Gazzetta Ufficiale n.155 del 11/06/1963 e secondo gli artt. 136 e 142 del Codice dei beni culturali e del paesaggio D.Lgs 42/04.

Li 12/06/2017

Dott.ssa Frino Valeria

Dott.ssa Valeria Frino
Archeologo



 <small>T E R N A G R O U P</small>	RELAZIONE ARCHEOLOGICA PRELIMINARE	Codifica RU23785B1BEV00024	
		Rev. 00 del 15/06/2017	Pagina 51 di 52

7 BIBLIOGRAFIA.

ALCOCK S.E., 1993, *Grecia Capta*, Cambridge University Press.

BINTLIFF J. 2002, *Settlement pattern analysis and demographic modeling*, in B.A.R. 1091.

BINTLIFF J., SNODGRASS A.M. 1988, *Off-site pottery distribution: a regional and interregional perspective*, Current Anthropology 29.

CAMBI F., TERRENATO N. 1994, *Introduzione all'archeologia dei paesaggi*, Roma.

CAVALLETTI M.V., Statuti e capitoli vissani dei secoli XV-XVI, in STUDI MACERATESI, 18, Macerata.

DONATI A., 1906, Visso attraverso la storia, in Visso a Mons. Ercolano Marini (numero unico).

FABBI A., 1965, Visso e le sue Valli, Spoleto.

FABBI A., 1971 Origini del comune di Visso, in STUDI MACERATESI, 7, Macerata.

FUMI L., 1901, L'archivio della città di Visso ordinato e descritto, Roma.

MAGGI R., MONTANARI C., MORENO D., 2003 Visso (MC). Lo scavo presso le Torri, in Archeologia Postmedievale, 4, 2000. L'approccio storico ambientale al patrimonio rurale delle aree protette. Atti del Seminario Internazionale, Torriglia e Montebruno (GE), 21-22 Maggio 2002.

RICCIONI G.B., 1901, Cenni storici sulla città di Visso, Foligno.

RICCIONI G.B., Saggio di memorie storiche della città di Visso, Camerino, 1902.

VENANZANGELI A., 1988, L'Alto Nera. Visso. Ussita. Castelsantangelo sul Nera, Roma.

7.1 Siti Internet consultati.

[Carta del Rischio www.cartadelrischio.it](http://www.cartadelrischio.it);

[SiGECweb \(www.sigecweb.beniculturali.it\)](http://www.sigecweb.beniculturali.it);

[Beni tutelati \(www.benitutelati.it\)](http://www.benitutelati.it);

[SITAP www.sitap.beniculturali.it](http://www.sitap.beniculturali.it) ;

[Geoportale nazionale www.pcn.minambiente.it](http://www.pcn.minambiente.it) .

 T E R N A G R O U P	RELAZIONE ARCHEOLOGICA PRELIMINARE	Codifica RU23785B1BEV00024	
		Rev. 00 del 15/06/2017	Pagina 52 di 52

www.ispra.ambiente.gov.it

www.comune.visso.it

www.vincoliinrete.it

8 ALLEGATI

In allegato al presente documento sono presenti i seguenti elaborati:

0024-A CARTA DELLA VISIBILITA'.

0024-B CARTA DEL RISCHIO ARCHEOLOGICO.