# LEGENDA

| | |
|---|---|
| ━━━ | ASSE LINEA AT ESISTENTE |
| – – – | ASSE LINEA AT DA DEMOLIRE |
| ━━━ | ASSE LINEA AT FUTURA |
| – – – | CAVIDOTTO AT FUTURO |
| ⊠ | PALO AT ESISTENTE |
| ⊠ | PALO AT DA DEMOLIRE |
| ⊠ | PALO AT FUTURO |
| ▬ | BUCA GIUNTI |
| ▭ | AREE POTENZIALMENTE IMPEGNATE |
| ○ | NUMERO PIANO |
| ▨ | Piste occupazione temporanea per accesso ai sostegni |
| 🚁 | Sostegni da raggiungere con elicottero |

| REVISIONI | N. | DATA | DESCRIZIONE | ELABORATO | VERIFICATO | APPROVATO |
|---|---|---|---|---|---|---|
| | 03 | | | | | |
| | 02 | | | | | |
| | 01 | | | | | |
| | 00 | 15-06-2017 | PRIMA EMISSIONE | M. MANFRO | C. SPARANO | BIPROJECT |

ORDINE DEGLI INGEGNERI DELLA PROVINCIA DI CASERTA
Dott. Ing.
CIRO SPARANO
n. 2046 "Sez. A"
Settore Civile Ambientale
Industriale
Dell'Informazione

**BIPROJECT s.r.l.**
Via Marconi, 36
81100 - CASERTA (CE)

| REVISIONI | N. | DATA | DESCRIZIONE | ELABORATO | VERIFICATO | APPROVATO |
|---|---|---|---|---|---|---|
| | | | | | | |
| | | | | | | |
| | | | | | | |
| | | | | | | |
| | | | | | | |
| | 00 | 15-06-2017 | PRIMA EMISSIONE | S. OTTOBRE<br>DTCS-PRI-LI | S. MADONNA<br>DTCS-PRI-LI | A. LIMONE<br>DTCS-PRI |

| TIPOLOGIA DELL'ELABORATO | CODIFICA DELL'ELABORATO |
|---|---|
| PLANIMETRIA | DU23785B1BEV00031 |

Terna Rete Italia
TERNA GROUP

| PROGETTO | TITOLO |
|---|---|
| | |
| RICAVATO DAL DOC. TERNA | |
| CLASSIFICAZIONE DI SICUREZZA | |

# Variante mista aereo-cavo all'elettrodotto aereo 132 kV "Preci - Visso" dal sostegno 13 alla CP Visso

## PLANIMETRIA CATASTALE CON FASCIA API

| NOME DEL FILE | SCALA CAD | FORMATO | SCALA | FOGLIO |
|---|---|---|---|---|
| DU23785B1BEV00031_00.dwg | 1 unità = 1m | 297x4950 | 1:2000 | 01 / 01 |

Questo documento contiene informazioni di proprietà Terna S.p.A. e deve essere utilizzato esclusivamente dal destinatario in relazione alle finalità per le quali è stato ricevuto. E' vietata qualsiasi forma di riproduzione o di divulgazione senza l'esplicito consenso di Terna S.p.A.

This document contains information proprietary to Terna S.p.A. and it will have to be used exclusively for the purposes for which it has been furnished. Whichever shape of spreading or reproduction without the written permission of Terna S.p.A. is prohibit.

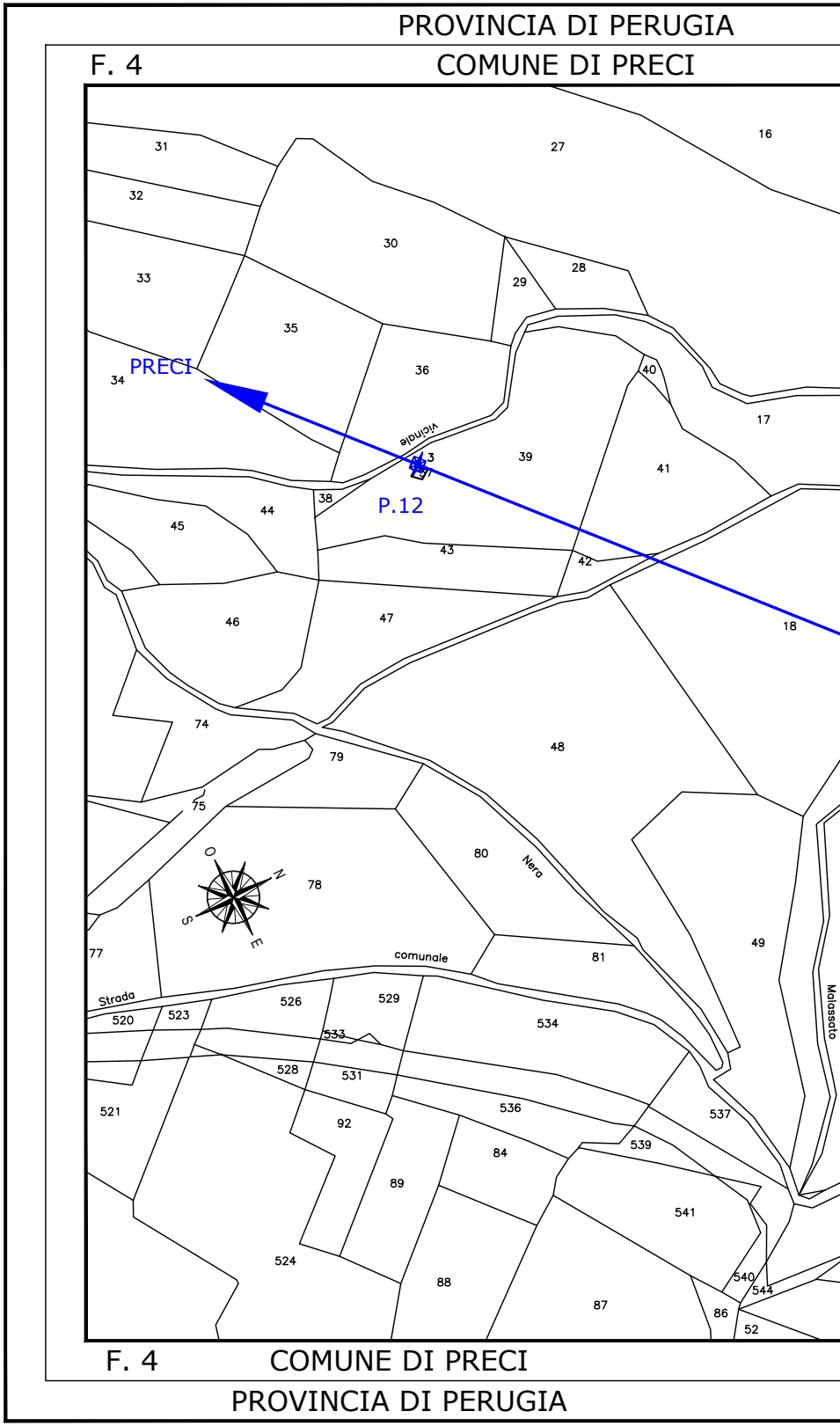
PROVINCIA DI PERUGIA
F. 4
COMUNE DI PRECI
PRECI
P.12
3
Vicinale
Strada comunale
Nera
Malassato
O
N
S
E
31
32
33
34
35
30
27
16
29
28
36
40
17
39
41
38
44
45
43
42
46
47
18
74
79
48
75
80
78
77
81
49
520
523
526
529
533
534
521
528
531
92
536
537
84
539
89
541
524
88
87
540
544
86
52
F. 4
COMUNE DI PRECI
PROVINCIA DI PERUGIA

PROVINCIA DI MACERATA

F. 4 | F. 59 COMUNE DI VISSO

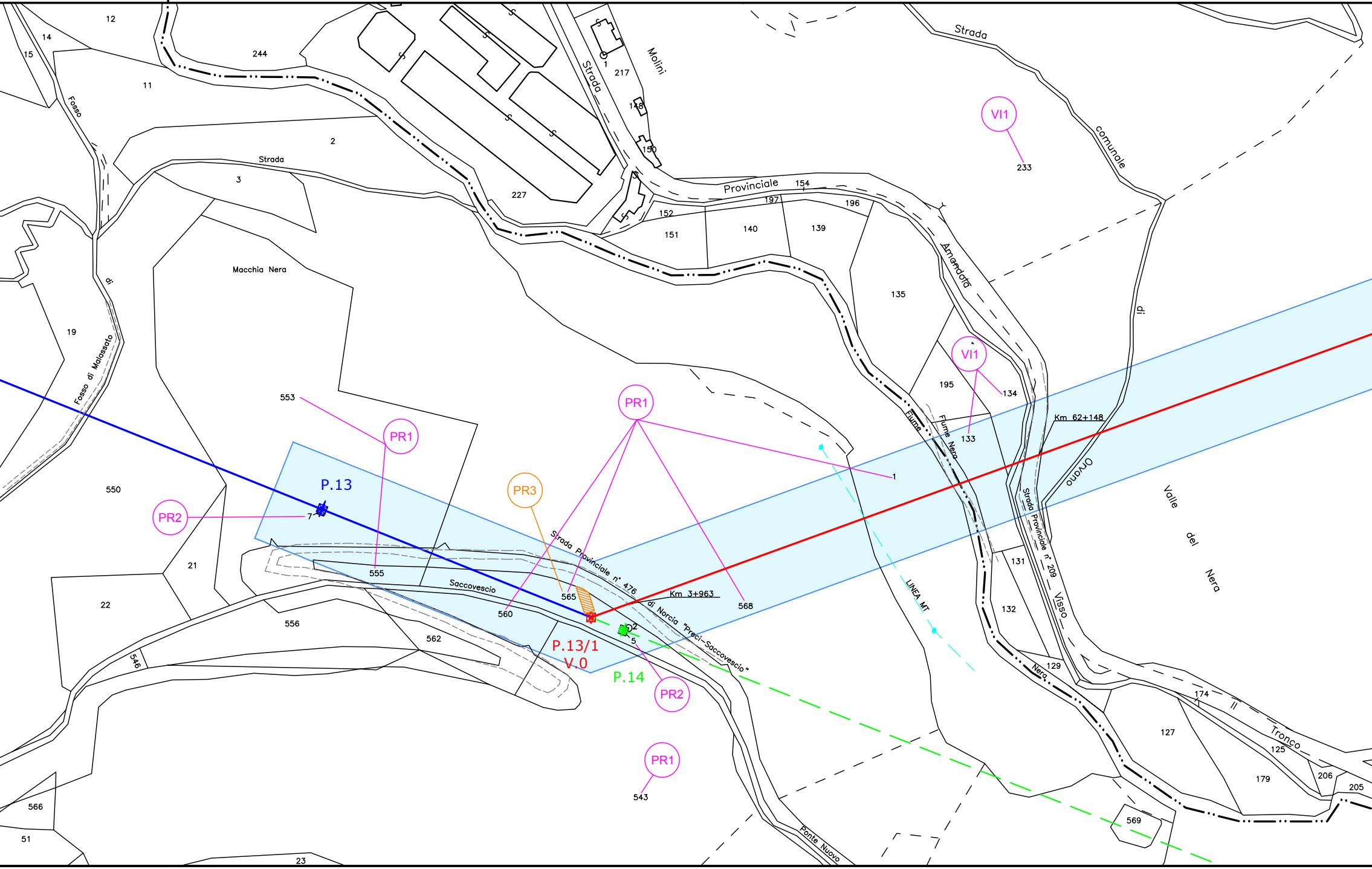

12
14
15
244
11
Fosso
2
Strada
3
227
Strada
Molini
217
148
150
1
Provinciale
154
197
196
152
151
140
139
Strada
comunale
VI1
233
Amandola
di
135
Macchia Nera
553
PR1
VI1
195
134
133
Km 62+148
Fiume Nera
Orvano
Valle
del
Nera
19
di
Fosso di Malassato
PR1
PR3
P.13
550
PR2
7
21
555
565
Strada Provinciale n° 476
Km 3+963
di Norcia "Preci–Saccovescio"
568
LINEA MT
Strada Provinciale n° 209
Visso
131
132
22
556
Saccovescio
560
562
546
P.13/1
V.0
2
5
P.14
PR2
129
Nera
174
Tronco
II
125
127
179
206
205
PR1
543
569
566
51
23
Ponte Nuovo

COMUNE DI

PROVINCIA DI

PROVINCIA DI MACERATA

COMUNE DI VISSO F. 59

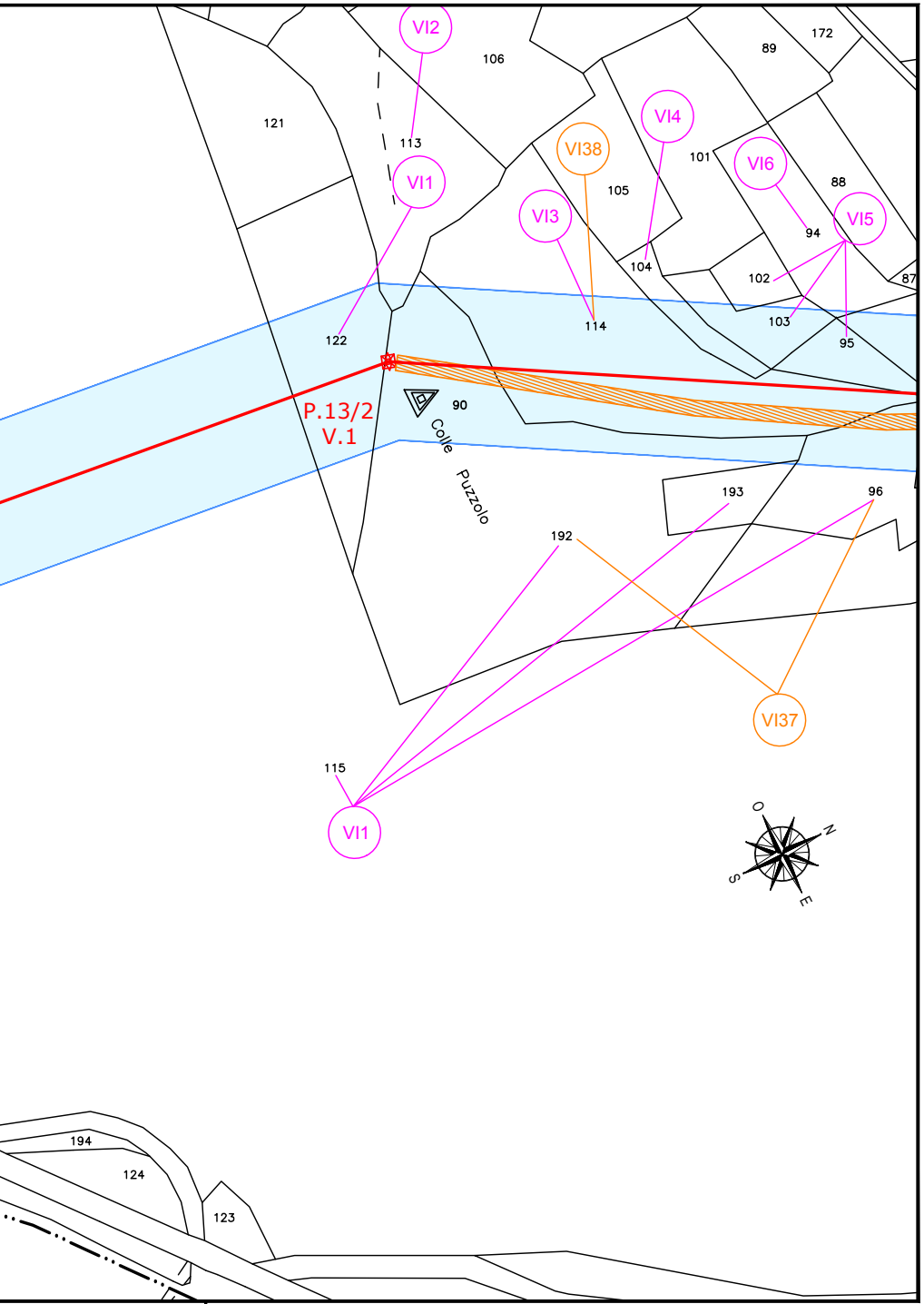
VI2
106
89
172
121
113
VI4
VI38
101
VI6
88
VI1
105
VI3
94
VI5
104
102
87
122
114
103
95
P.13/2
V.1
90
Colle
Puzzolo
193
96
192
VI37
115
VI1
O
N
S
E
194
124
123

PRECI F. 6 | F. 59 COMUNE DI VISSO F. 59

PERUGIA PROVINCIA DI MACERATA

PROVINCIA DI MACERATA

F. 59 COMUNE DI VISSO

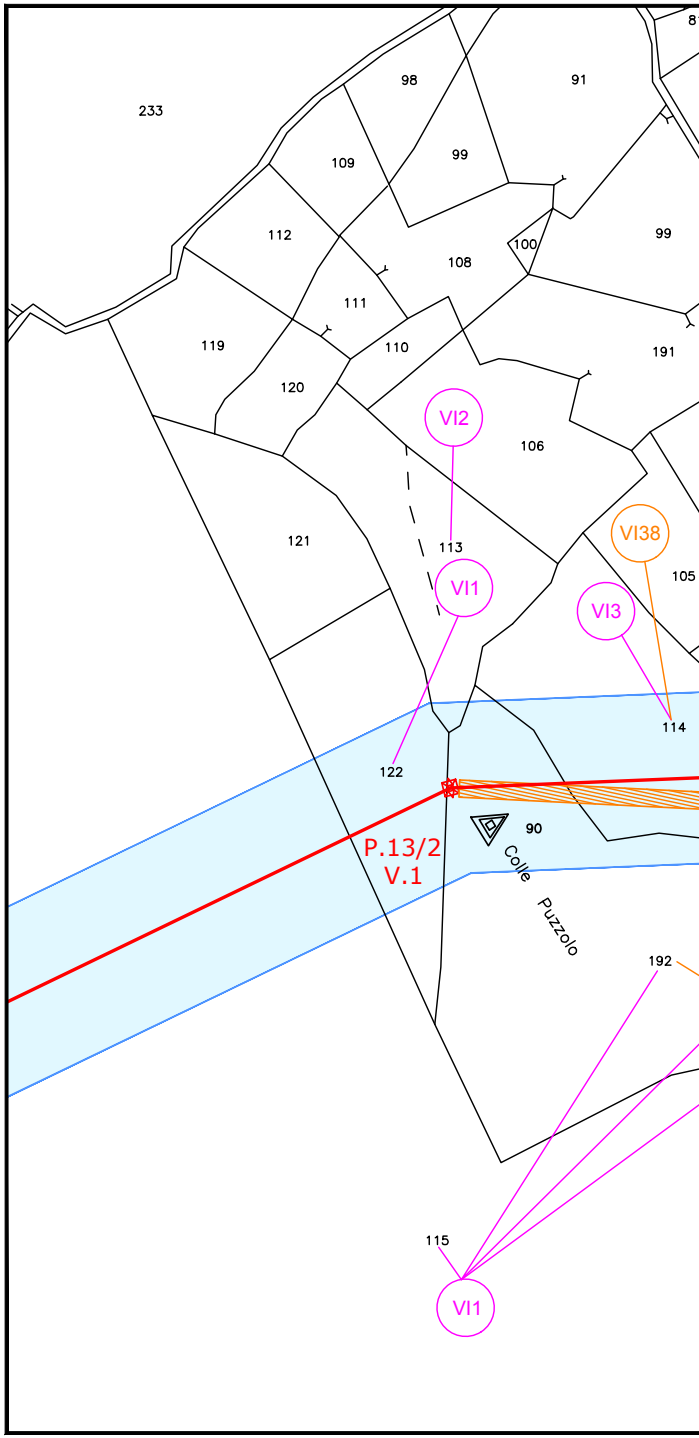
98
91
233
109
99
112
99
100
108
111
119
110
191
120
VI2
106
121
113
VI38
105
VI1
VI3
114
122
P.13/2
V.1
90
Colle
Puzzolo
192
115
VI1

F. 59 COMUNE DI VISSO

PROVINCIA DI MACERATA

PROVINCIA DI MACERATA PROVINCIA DI M

COMUNE DI VISSO F. 59 | F. 49 COMUNE DI V

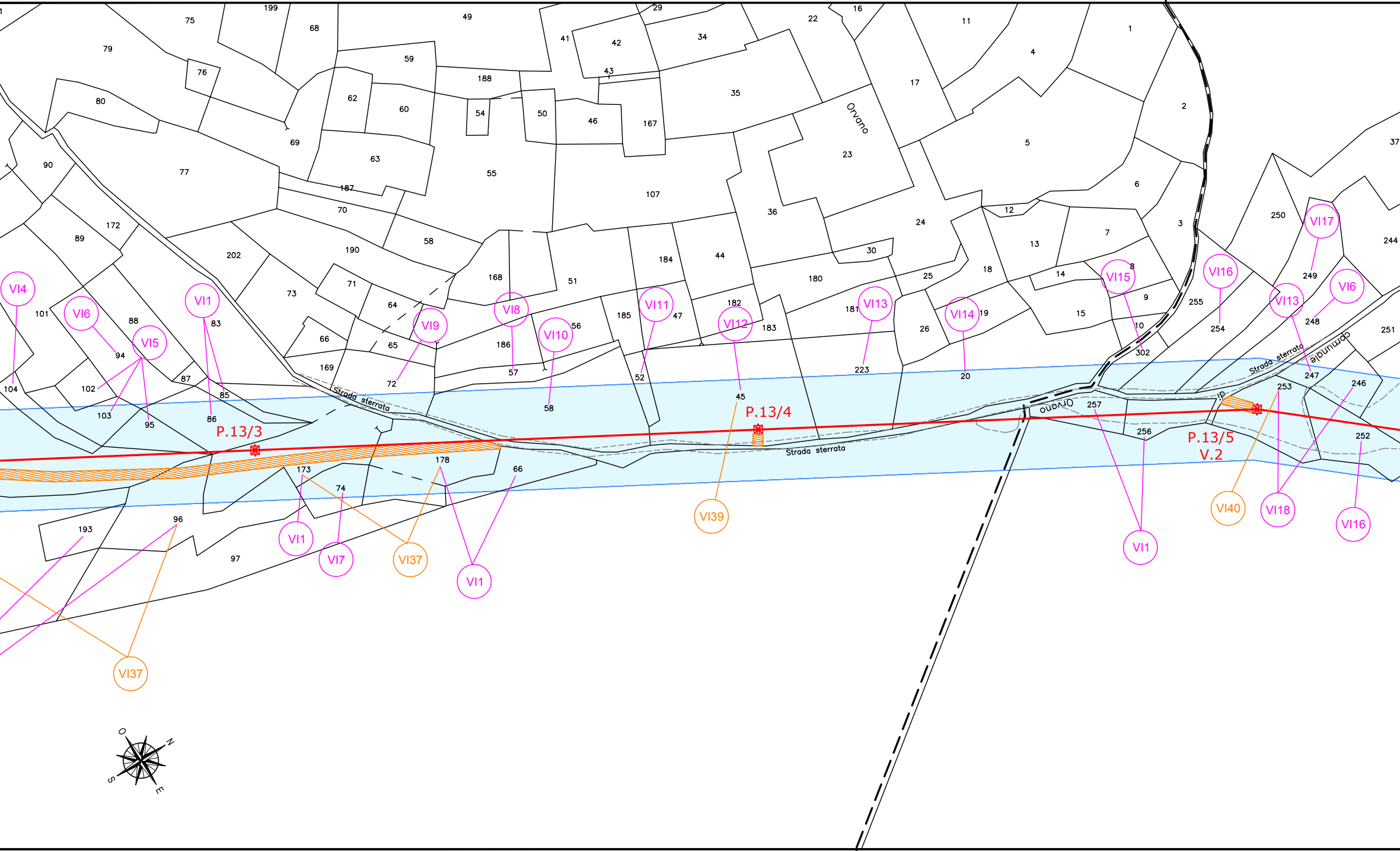

P.13/3
P.13/4
P.13/5
V.2
Strada sterrata
Strada sterrata
Strada sterrata
Orvano
Orvano
comunale
VI1
VI4
VI5
VI6
VI7
VI8
VI9
VI10
VI11
VI12
VI13
VI14
VI15
VI16
VI17
VI18
VI37
VI39
VI40
O
N
S
E
75
199
68
49
29
22
16
11
1
79
76
59
188
41
42
34
4
80
62
60
54
50
46
167
35
17
2
69
63
55
107
23
5
90
77
187
70
36
24
6
3
172
89
202
190
58
168
51
184
44
180
30
12
13
7
250
244
71
73
64
185
47
182
183
181
25
18
14
8
9
255
254
249
248
251
101
88
83
66
65
186
56
52
223
26
19
15
10
302
247
104
102
94
87
85
169
72
57
58
45
20
257
253
246
103
95
86
173
178
66
256
252
74
193
96
97

COMUNE DI VISSO F. 59 | F. 49 COMUNE DI VISSO

PROVINCIA DI MACERATA PROVINCIA DI MACERATA

ACERATA PROVINCIA DI MACERATA

VISSO COMUNE DI VISSO F. 49

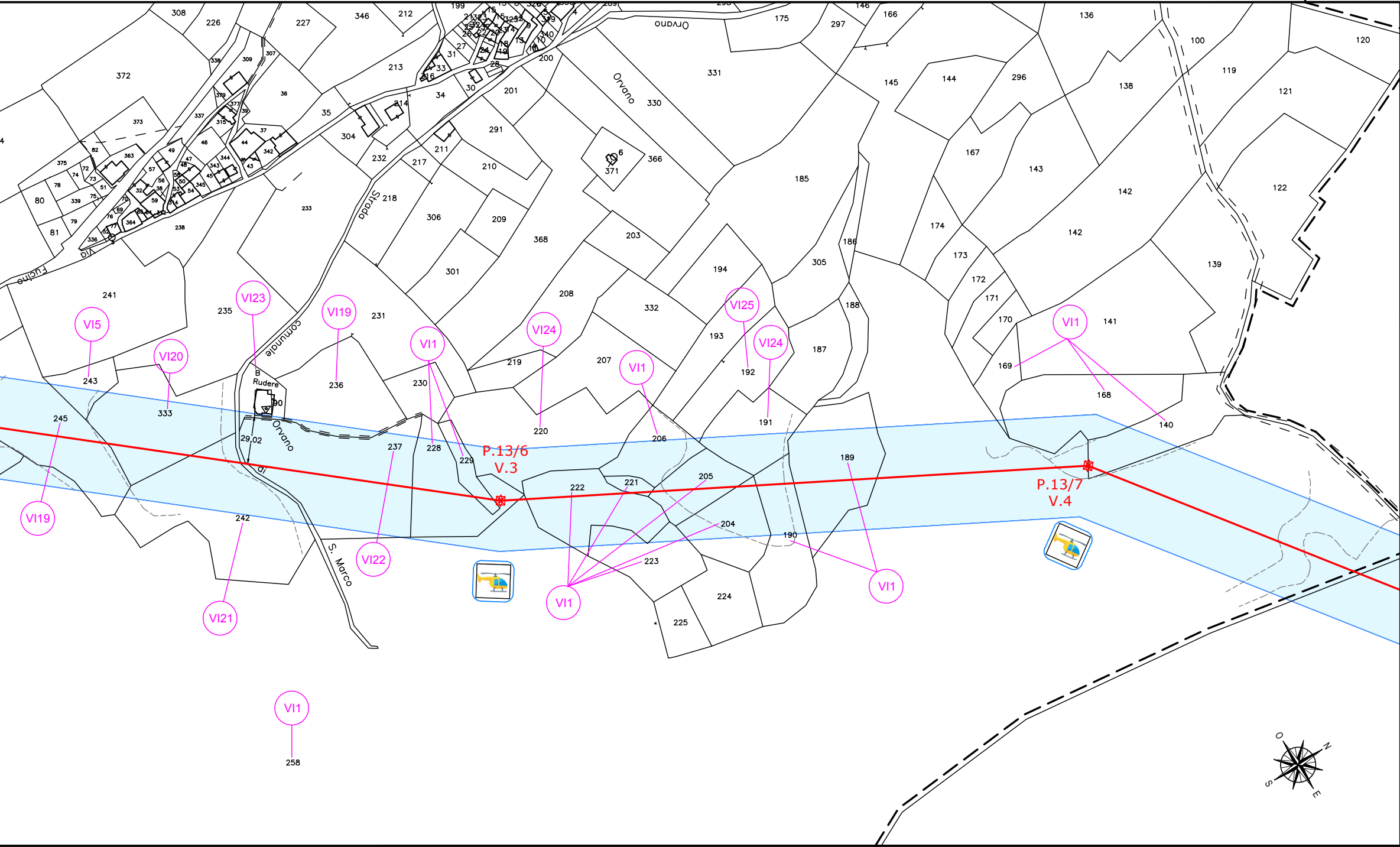
Orvano
Orvano
Orvano
Strada comunale di S. Marco
Via Fucine
Rudere
29,02
P.13/6
V.3
P.13/7
V.4
VI1
VI5
VI19
VI20
VI21
VI22
VI23
VI24
VI25
308
226
227
346
212
199
372
373
241
235
243
245
333
242
236
231
230
237
228
229
219
220
207
206
208
332
193
192
194
305
191
187
186
188
189
190
205
204
221
222
223
224
225
331
330
366
371
185
175
297
146
166
136
100
120
119
121
145
144
296
138
167
143
142
122
174
173
172
171
170
169
168
141
139
140
213
304
232
217
211
210
291
201
218
233
306
209
301
368
203
258
O
N
S
E

COMUNE DI VISSO F. 49 | F. 50 COMUNE DI VISSO F. 50

PROVINCIA DI MACERATA PROVINCIA DI MACERATA

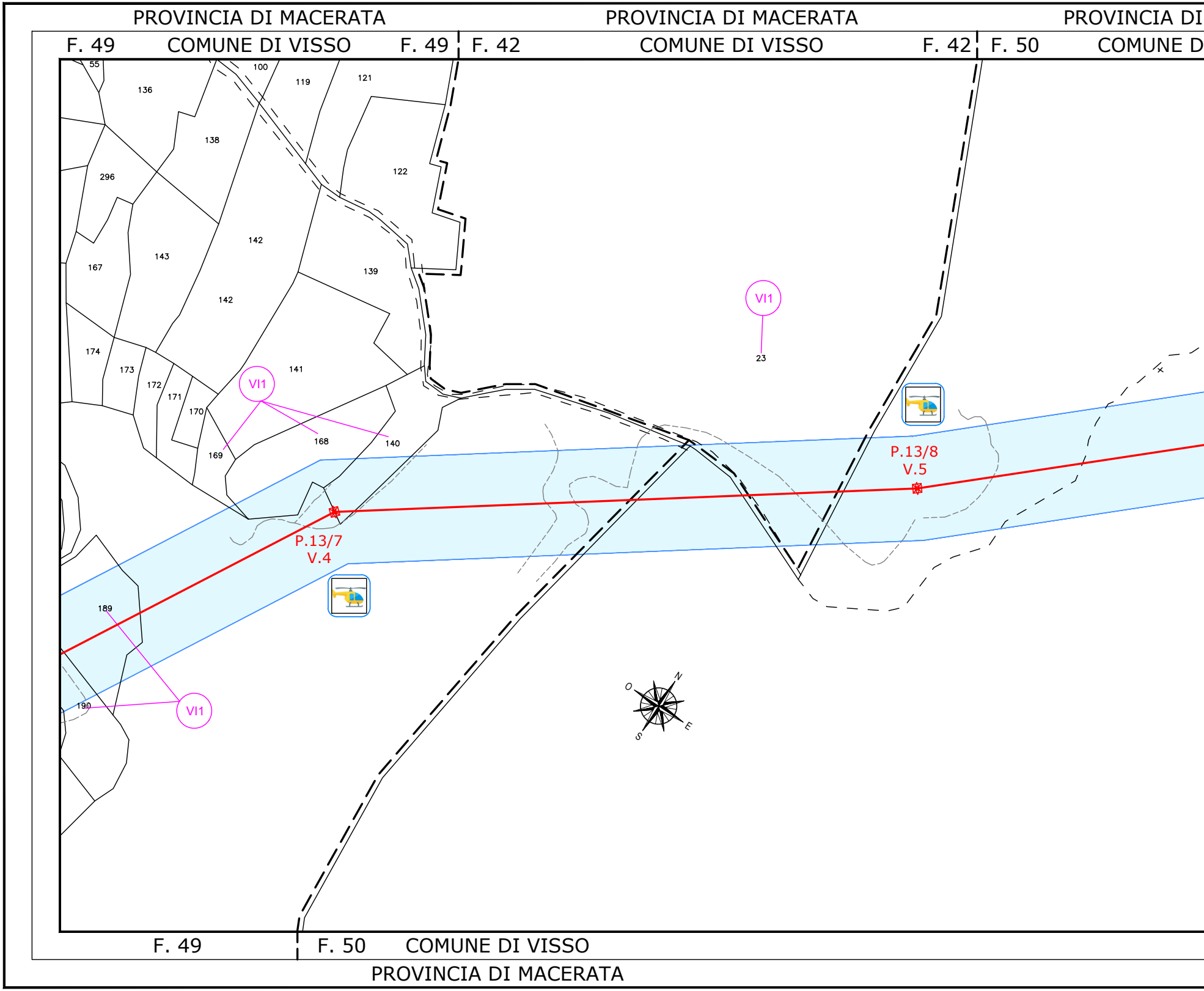
PROVINCIA DI MACERATA
F. 49
COMUNE DI VISSO
F. 49
PROVINCIA DI MACERATA
F. 42
COMUNE DI VISSO
F. 42
PROVINCIA DI
F. 50
COMUNE D
55
100
119
121
136
138
122
296
142
143
167
139
142
174
141
173
172
171
170
169
168
140
VI1
VI1
23
P.13/8
V.5
P.13/7
V.4
189
190
VI1
N
O
E
S
F. 49
F. 50
COMUNE DI VISSO
PROVINCIA DI MACERATA

MACERATA PROVINCIA DI MACERATA

I VISSO COMUNE DI VISSO F. 50

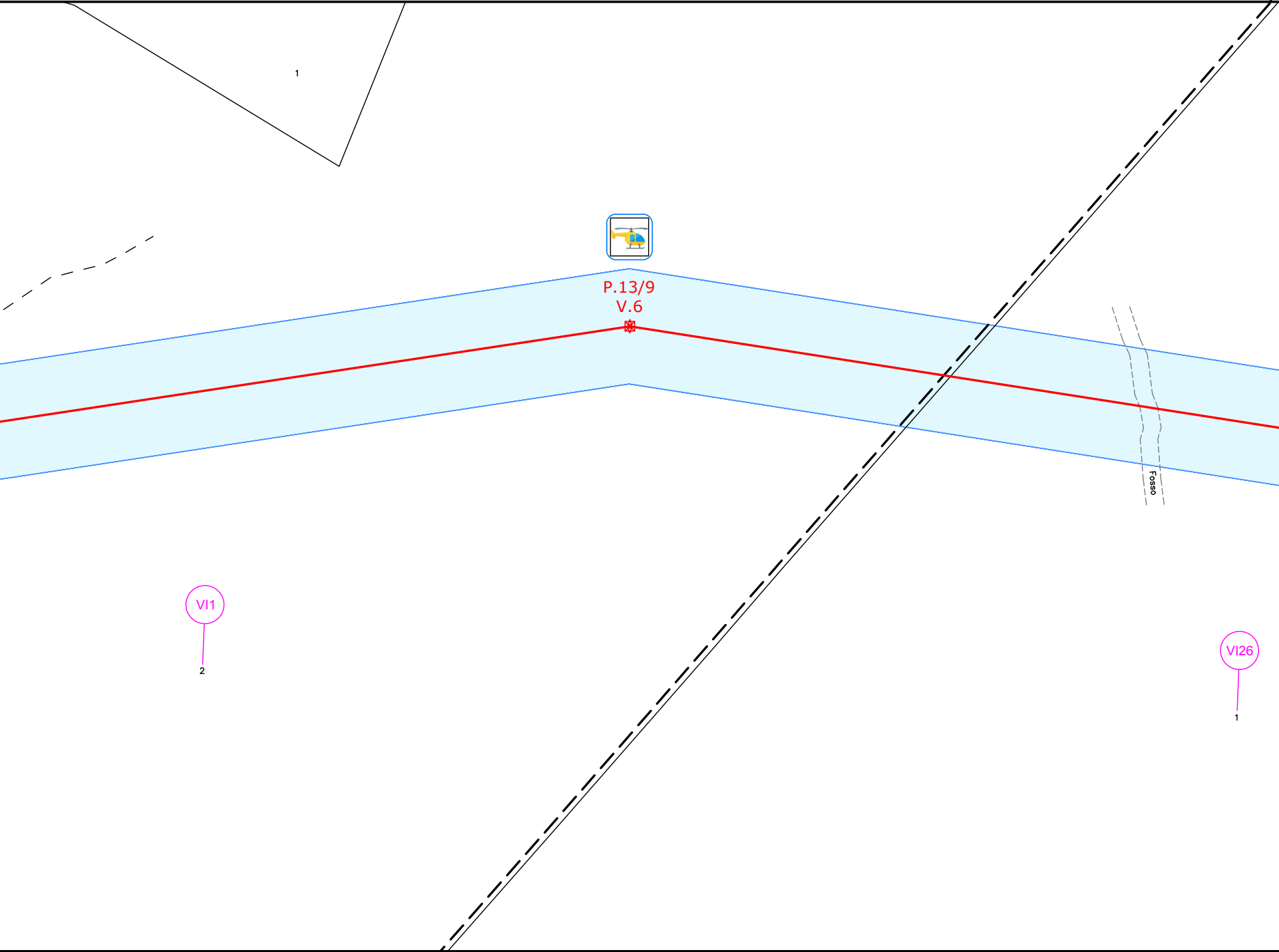
1
P.13/9
V.6
Fosso
VI1
2
VI26
1

COMUNE DI VISSO F. 50 F. 51 COMUNE DI VISSO

PROVINCIA DI MACERATA PROVINCIA DI MACERATA

PROVINCIA DI MACERATA — PROVINCIA DI MACERATA

F. 51 COMUNE DI VISSO F. 51 | F. 43 COMUNE DI VISSO

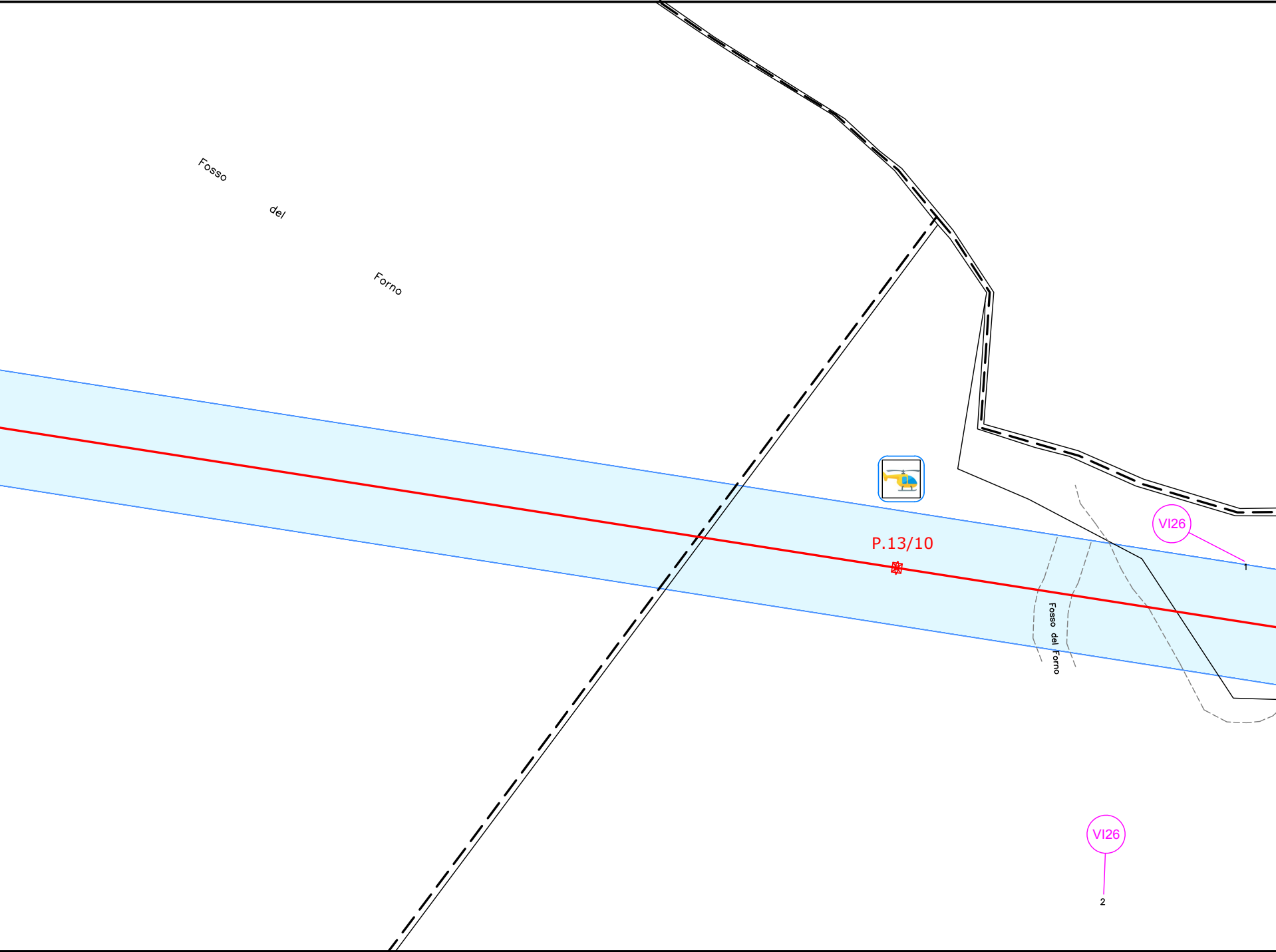
Fosso del Forno
P.13/10
VI26
1
Fosso del Forno
VI26
2

COMUNE DI VISSO F. 51 | F. 52 COMUNE DI VISSO

PROVINCIA DI MACERATA — PROVINCIA DI MACERATA

PROVINCIA DI

COMUNE D

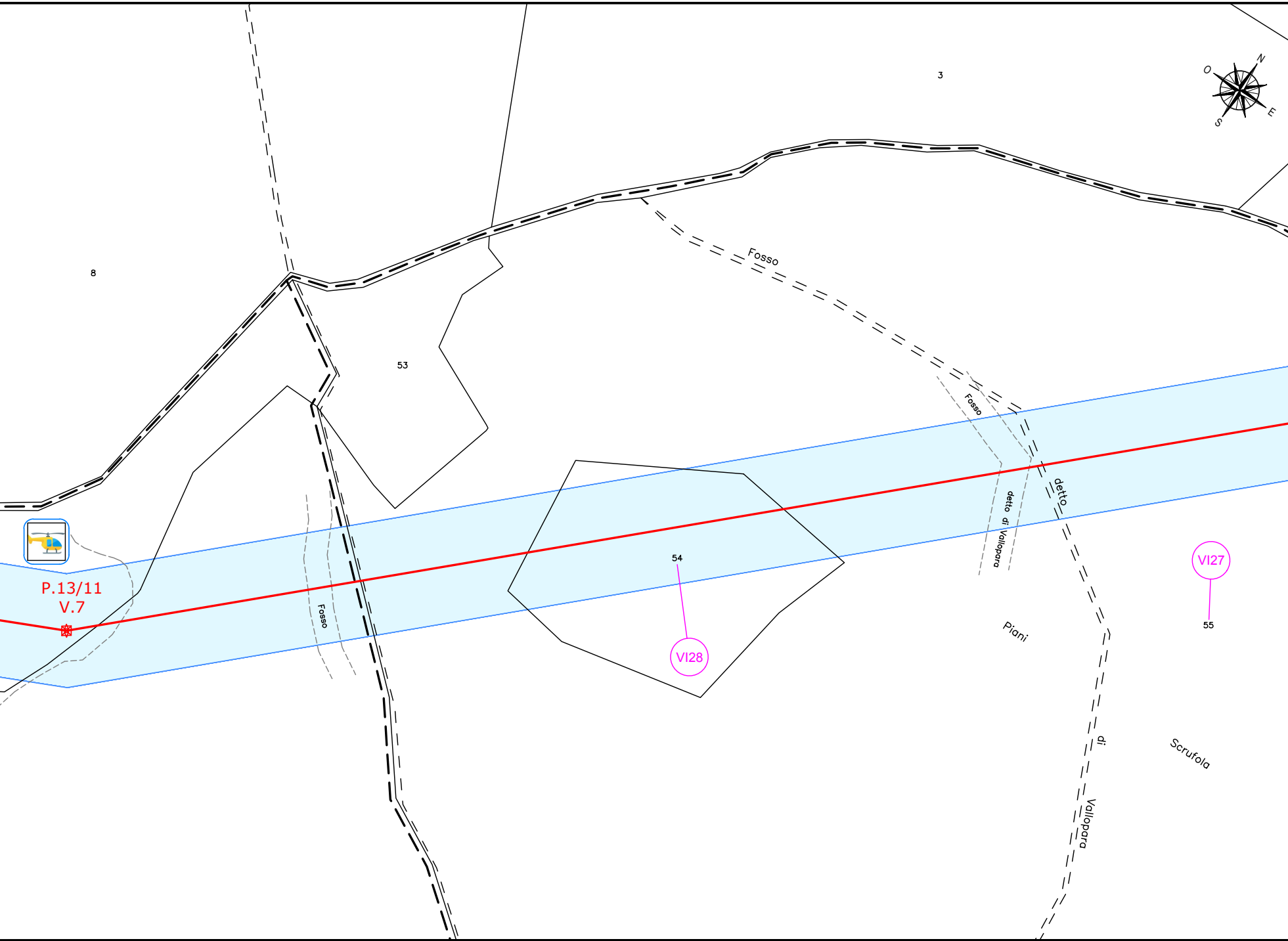
3
N
O
E
S
8
53
Fosso
Fosso
detto
detto di Vallopara
54
VI28
VI27
55
P.13/11
V.7
Fosso
Piani
di
Scrufola
Vallopara

COMUNE DI VISSO F. 52 | F. 44 COMUNE DI VISSO

PROVINCIA DI MACERATA PROVINCIA DI MACERATA

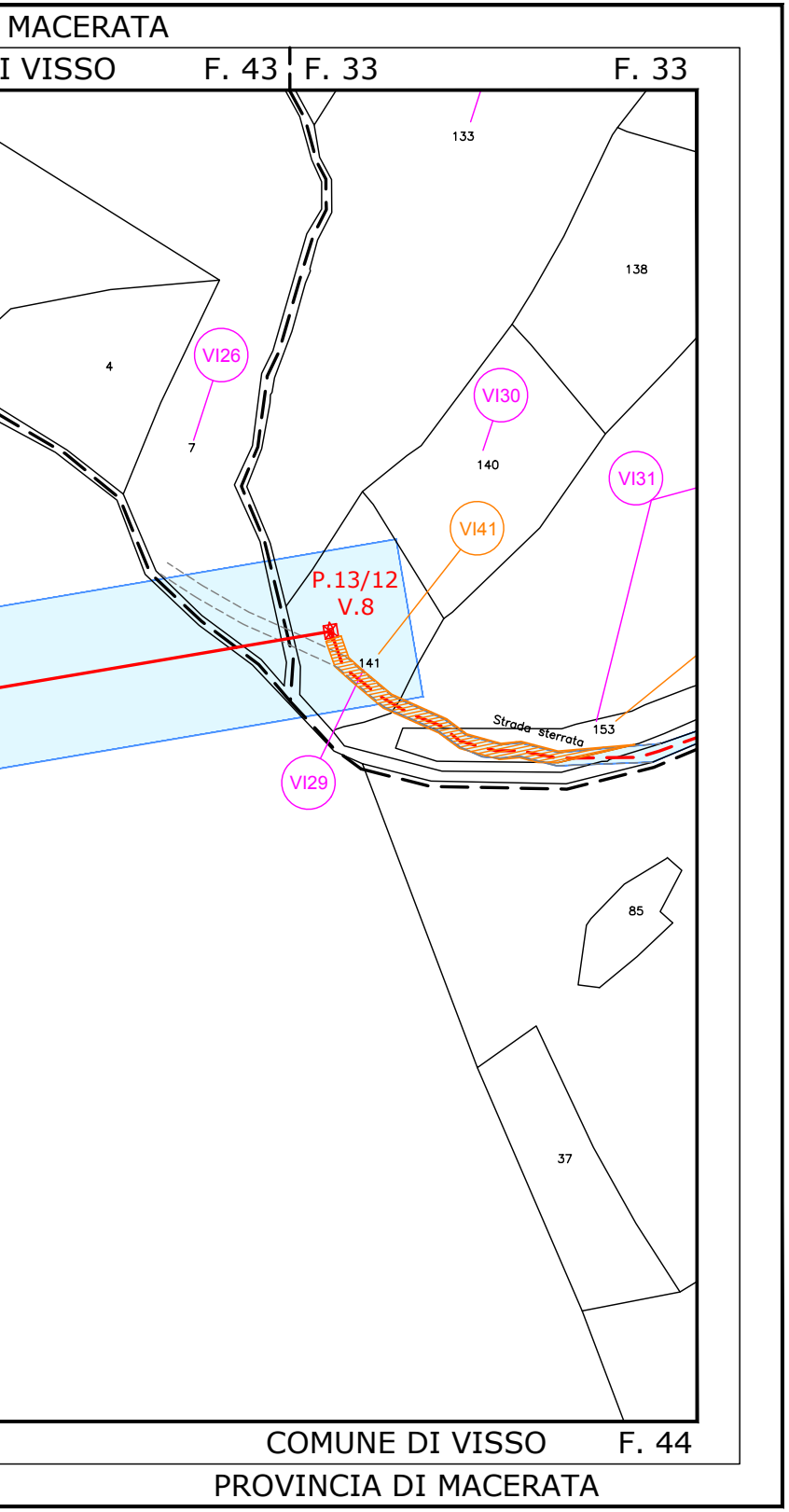
MACERATA
I VISSO
F. 43
F. 33
F. 33
133
138
4
VI26
7
VI30
140
VI31
VI41
P.13/12
V.8
141
Strada sterrata
153
VI29
85
37
COMUNE DI VISSO
F. 44
PROVINCIA DI MACERATA

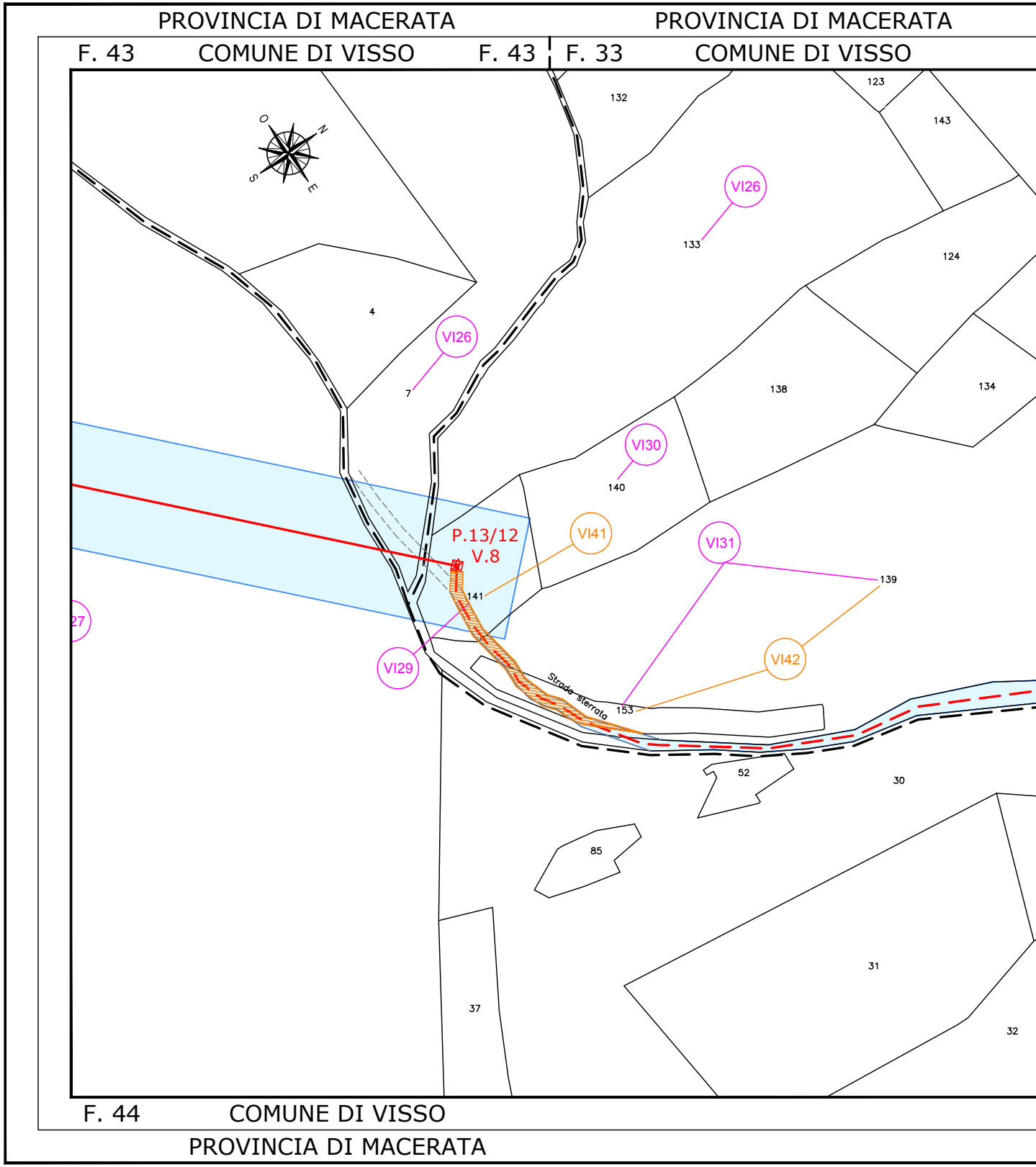
PROVINCIA DI MACERATA
PROVINCIA DI MACERATA
F. 43
COMUNE DI VISSO
F. 43
F. 33
COMUNE DI VISSO
O
N
S
E
132
123
143
VI26
133
124
4
VI26
7
138
134
VI30
140
VI41
VI31
139
P.13/12
V.8
141
27
VI42
VI29
Strada sterrata
153
52
30
85
31
37
32
F. 44
COMUNE DI VISSO
PROVINCIA DI MACERATA

PROVINCIA DI MACERATA PROVINCIA DI MACERATA

COMUNE DI VISSO F. 33 | F. 24 COMUNE DI VISSO F. 24

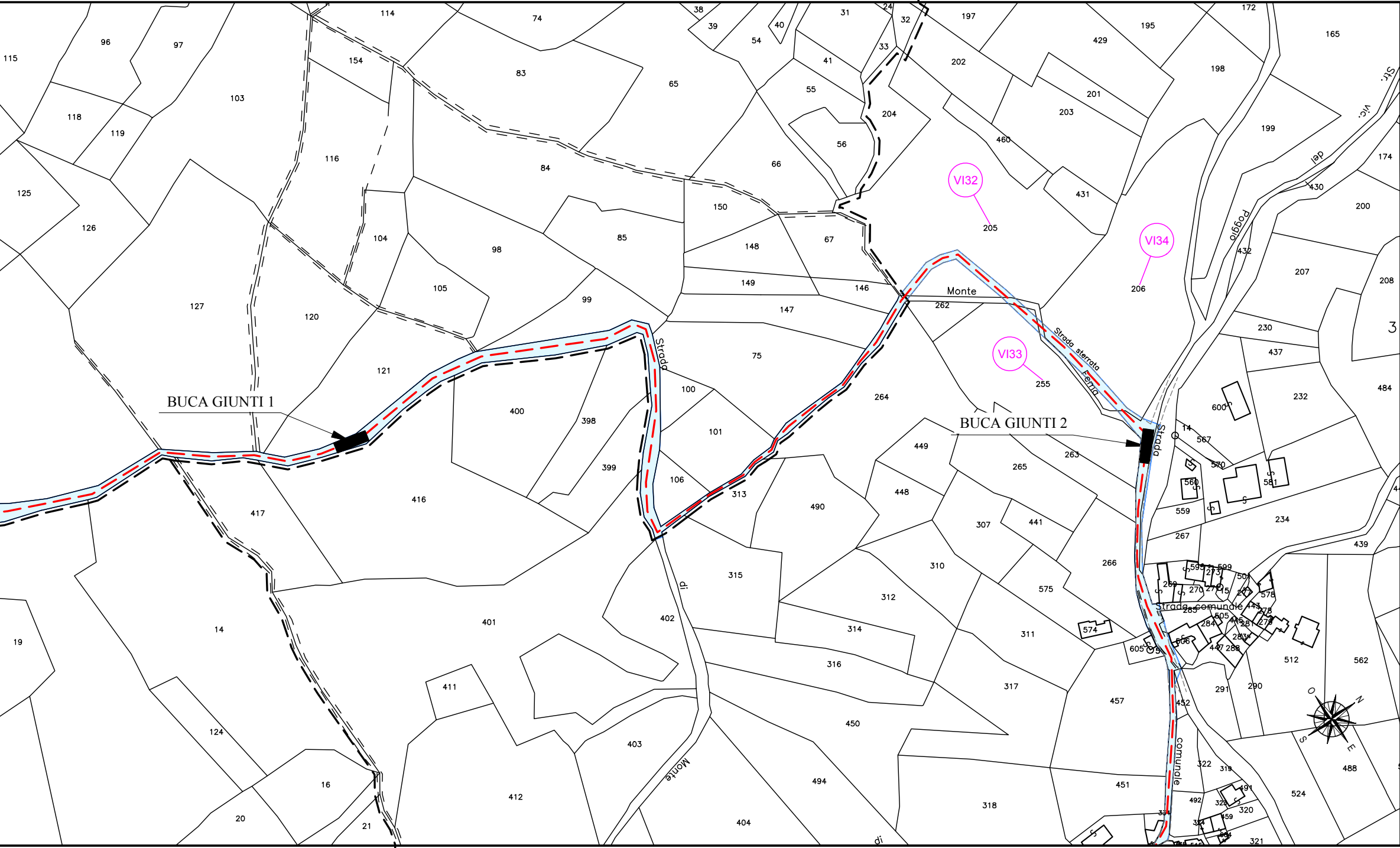
BUCA GIUNTI 1
BUCA GIUNTI 2
VI32
205
VI34
206
VI33
255
Monte
262
Strada sterrata Fema
Strada
di
Monte
Strada
comunale
Strada comunale
Str. vic. del Poggio
115
96
97
103
118
119
125
126
127
114
154
116
104
105
120
121
74
83
84
98
85
99
38
39
40
54
65
66
150
148
149
147
75
100
101
106
31
41
55
56
24
32
33
204
67
146
264
313
197
202
429
201
203
460
431
195
198
199
172
165
174
430
200
432
207
208
230
437
232
484
600
567
14
570
560
581
559
234
267
439
400
398
399
416
417
14
19
124
16
20
21
401
411
412
402
403
404
315
490
449
448
265
263
307
441
310
312
314
316
450
494
318
317
311
575
574
266
457
451
605
606
599
273
501
578
269
270
271
15
277
285
443
505
278
284
445
281
279
283
447
288
291
290
512
562
452
322
319
491
492
325
320
459
324
321
334
604
488
524
3
N
E
S
O

COMUNE DI VISSO F. 44 | F. 24 COMUNE DI VISSO F. 24

PROVINCIA DI MACERATA PROVINCIA DI MACERATA

PROVINCIA DI MACERATA

F. 34 ¦ F. 45 COMUNE DI VISSO

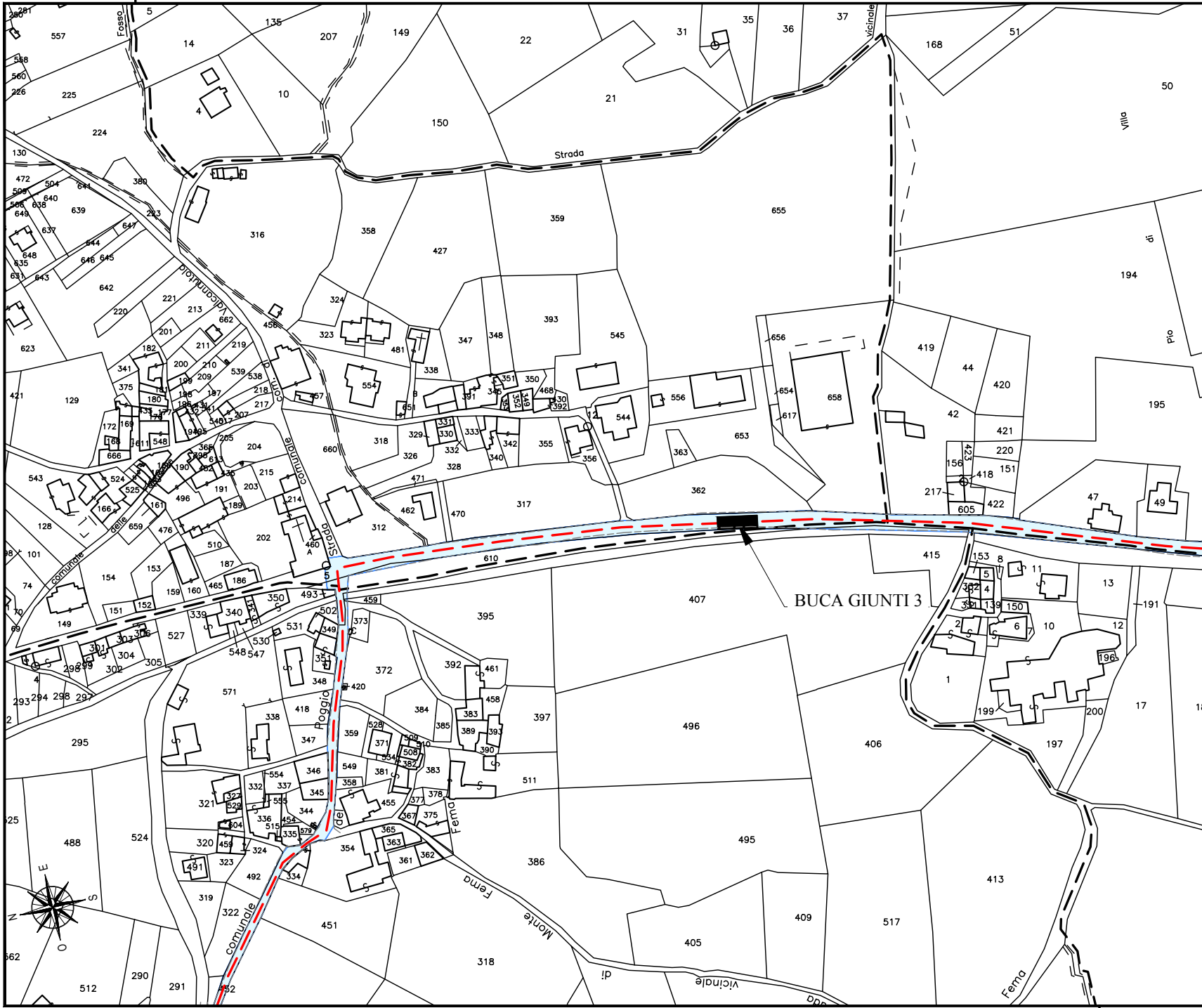
Fosso
Strada
vicinale
Villa
di
Pio
Valcanniola
Strada comunale
Strada comunale delle
comunale
Poggio del Fema
Fema
Monte Fema
di
vicinale
BUCA GIUNTI 3
E
S
O
N

F. 24 COMUNE DI VISSO F. 24 ¦ F. 44

PROVINCIA DI MACERATA

PR

PROVINCIA DI MACERATA

COMUNE DI VISSO F. 45 | F. 44 | F. 53

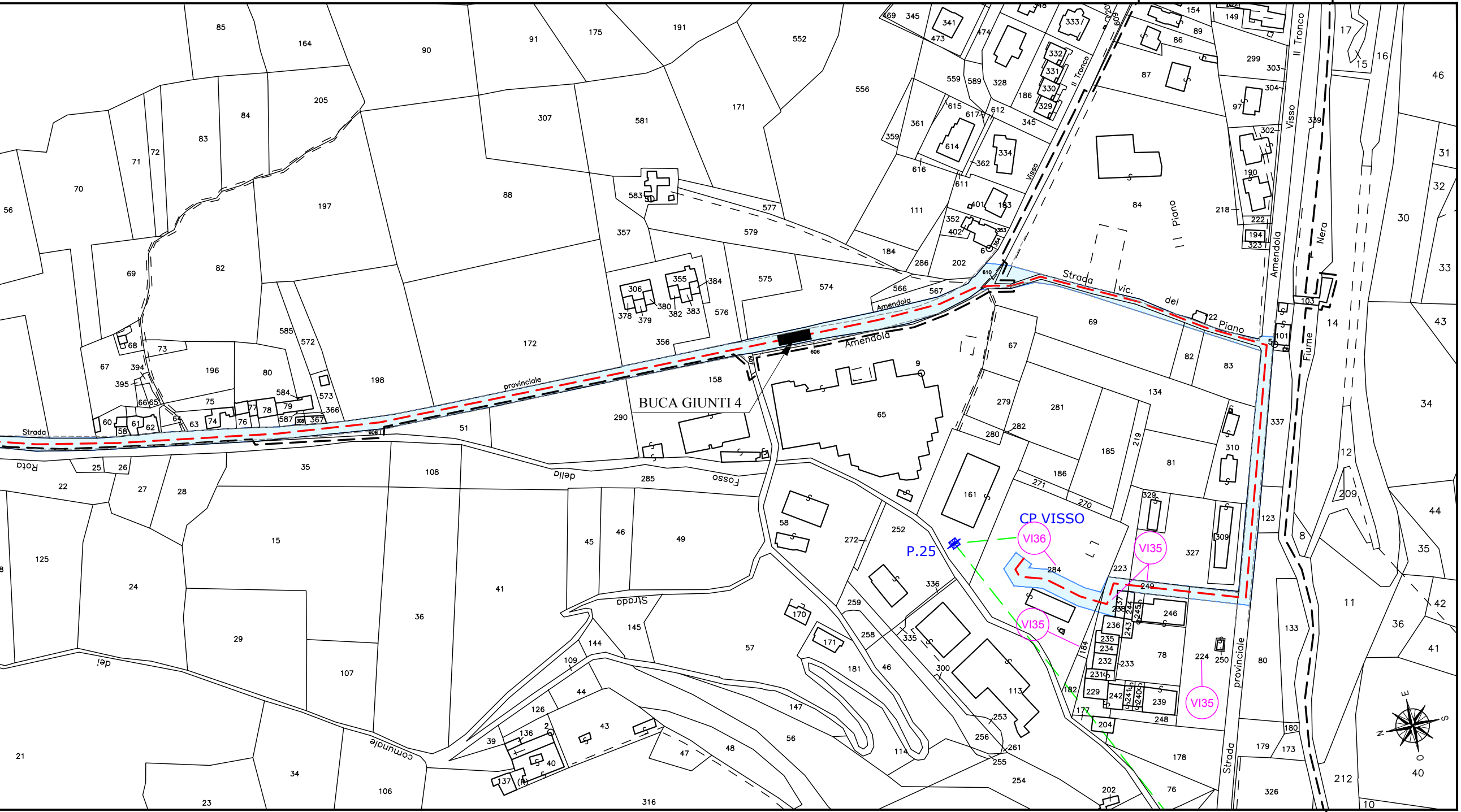
Strada provinciale Amendola
Strada vic. del Piano
Strada comunale dei Fosso della Rota
Strada provinciale
Via Amendola II Tronco
Visso II Tronco
Fiume Nera
Piano
BUCA GIUNTI 4
CP VISSO
P.25
VI36
VI35
VI35
VI35
N
E
S
O

COMUNE DI VISSO | COMUNE DI VISSO F. 44 | F. 53

OVINCIA DI MACERATA | PROVINCIA DI MACERATA