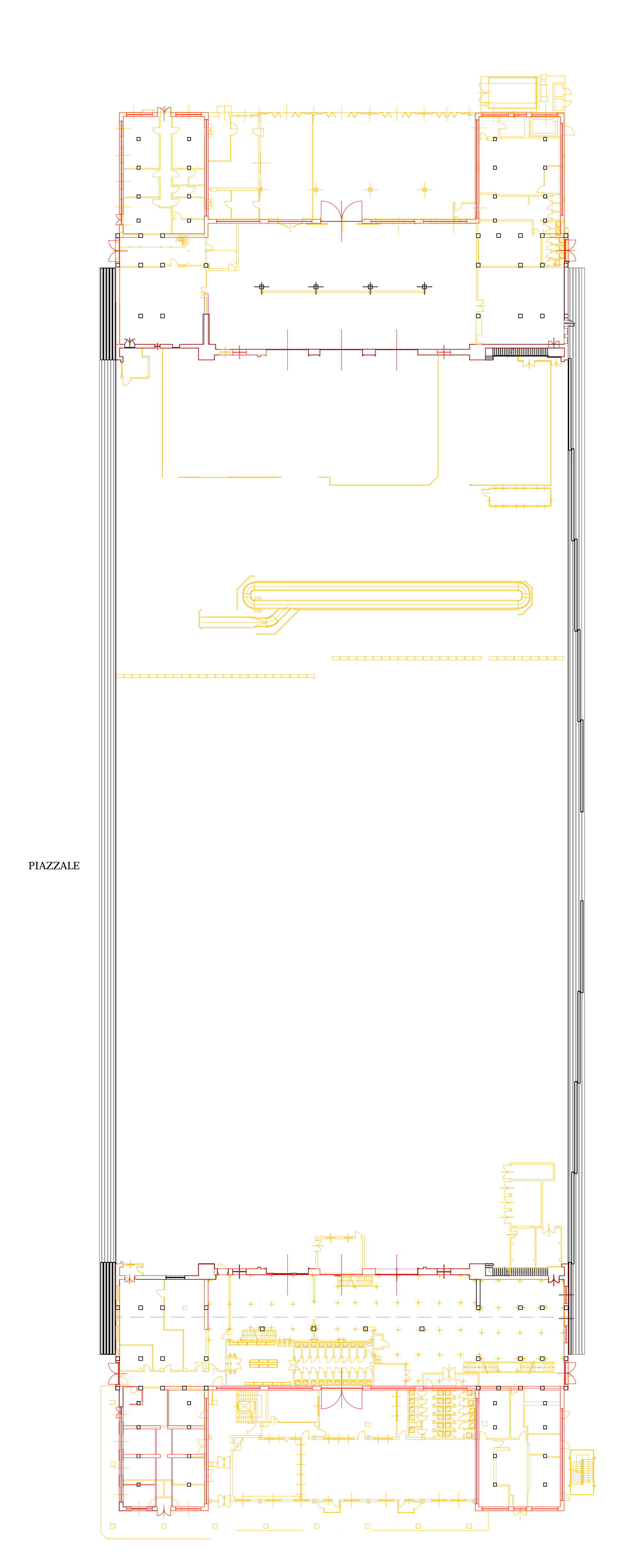



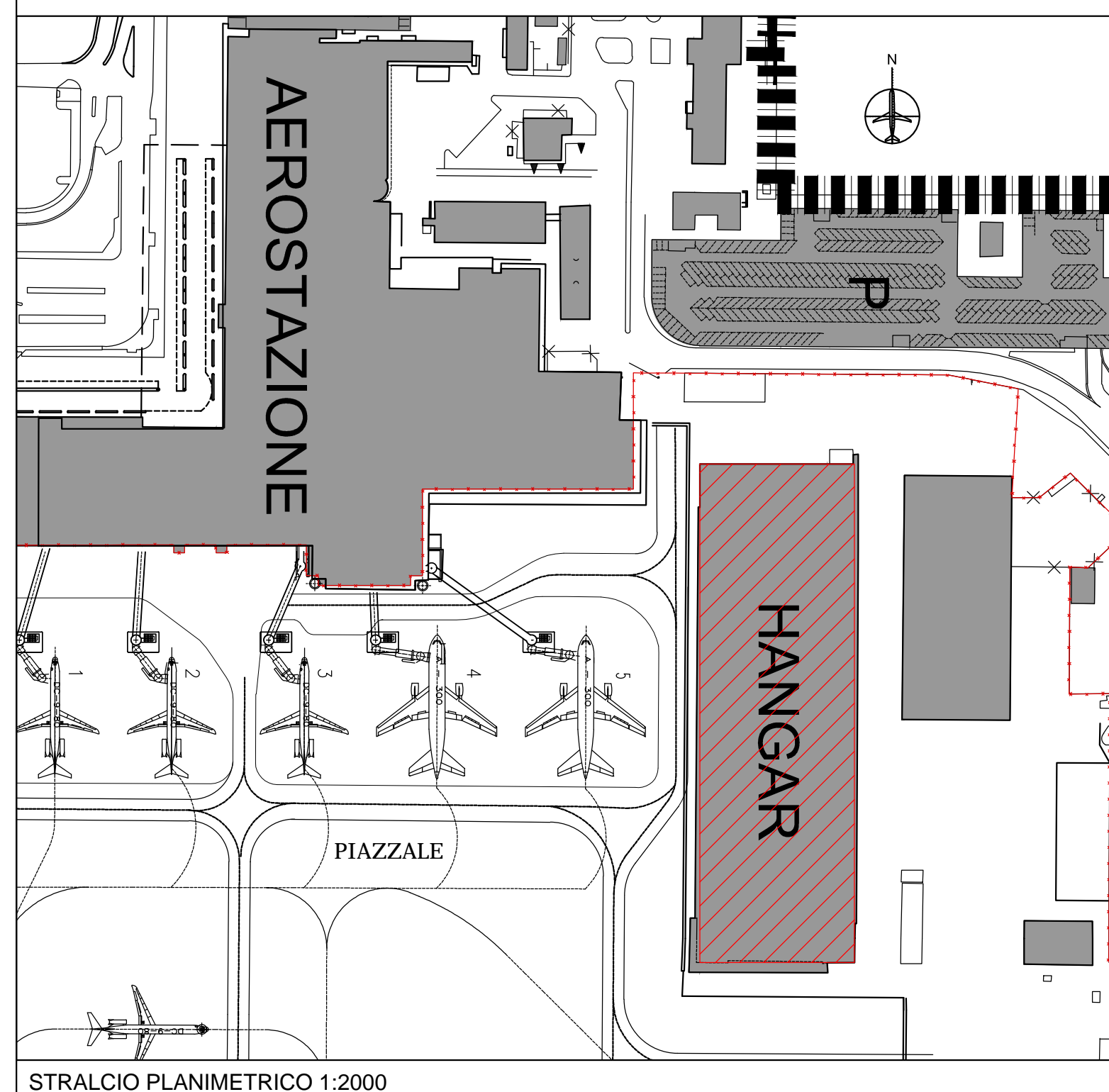
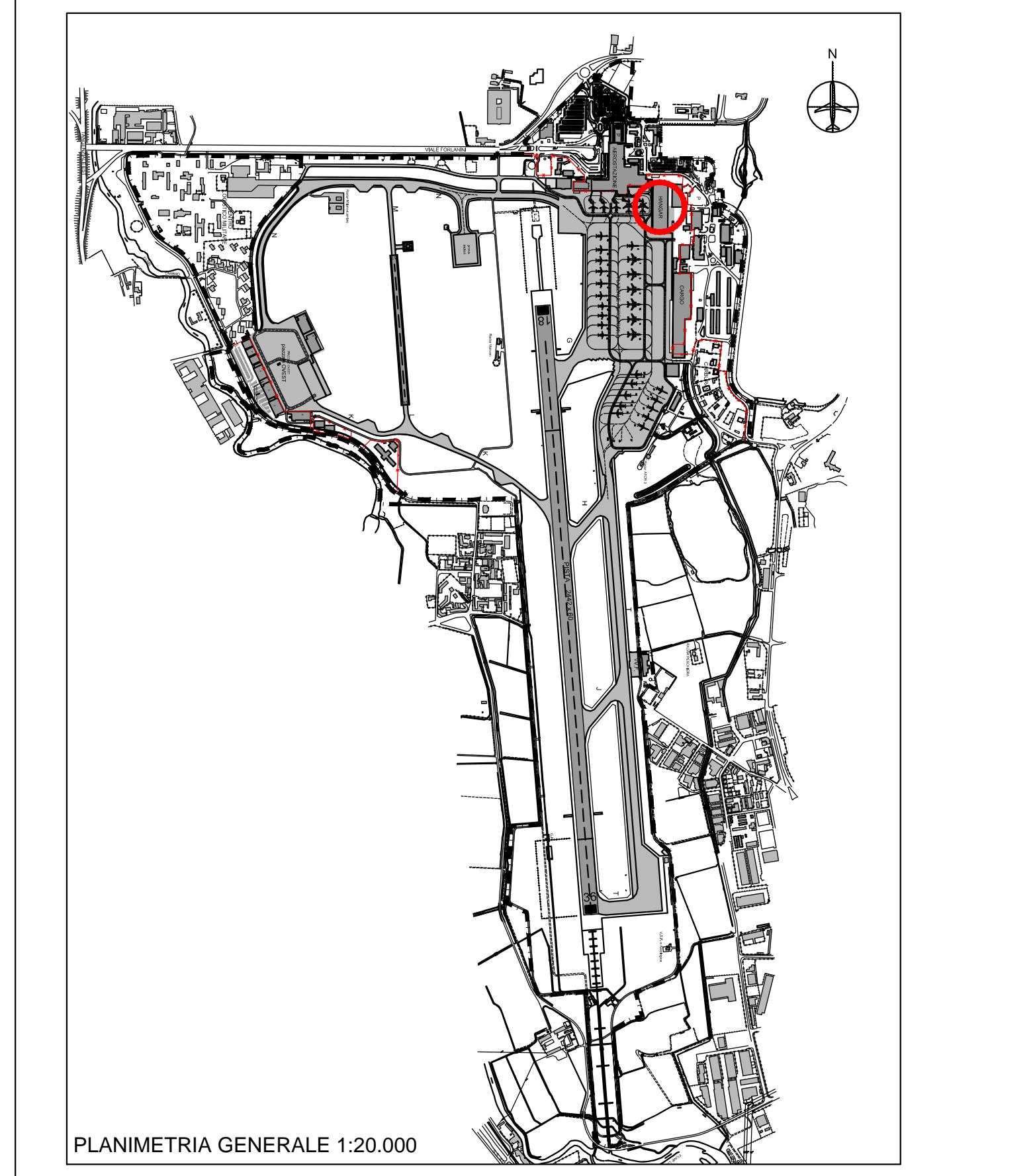
PIANTA PIANO TERRA - STATO DI FATTO



PIANTA PIANO TERRA- CONFRONTO



PIANTA PIANO TERRA- PROGETTO 1936



STRALCIO PLANIMETRICO 1:2000

|                          |  |                                |      |  |  |
|--------------------------|--|--------------------------------|------|--|--|
|                          |  | <b>ENAC</b>                    |      | MINISTERO DELLE INFRASTRUTTURE E DEI TRASPORTI |  |
|                          |  | <b>MASTERPLAN AEROPORTUALE</b> |      | ENTE NAZIONALE AVIAZIONE CIVILE                |  |
| N. DI PROGETTO: LP101001 |  | Codice: 15AM095                |      | Scale: 1:300                                   |  |
| MP ENAC                  |  | 4                              |      |  |  |
| N. Elaborato             |  | 2                              |      |  |  |
| rev.                     |  | 1                              |      |  |  |
| M P 0 0 1                |  | REV.                           | Data | Oggetto  |  |

**AEROPORTO DI MILANO LINATE**

**MASTERPLAN AEROPORTUALE**

**HANGAR BRED A**  
 Valutazioni integrative corredate alle osservazioni espresse dalla Soprintendenza Archeologica Belle Arti e Paesaggio per la Città Metropolitana di Milano

PIANTA PIANO TERRA - STATO DI FATTO, CONFRONTO, PROGETTO anno 1936