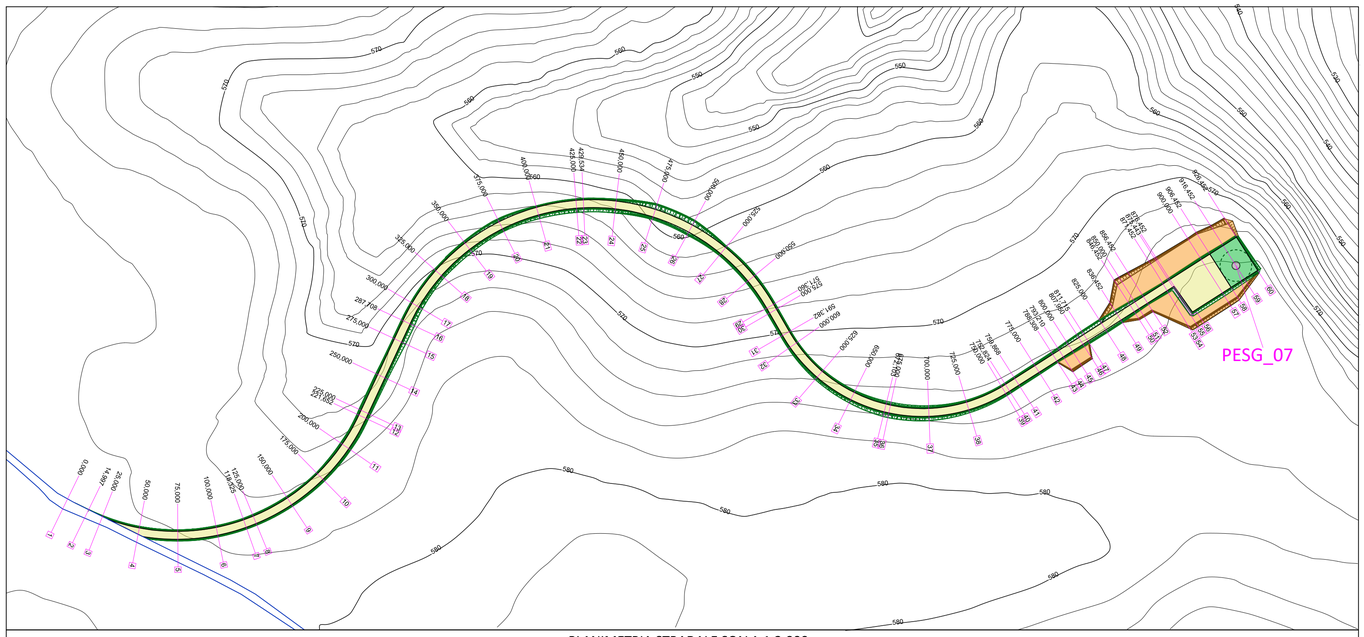

PLANIMETRIA STRADALE SCALA 1:2.000
ZONA 7 - ASSE PESG_07

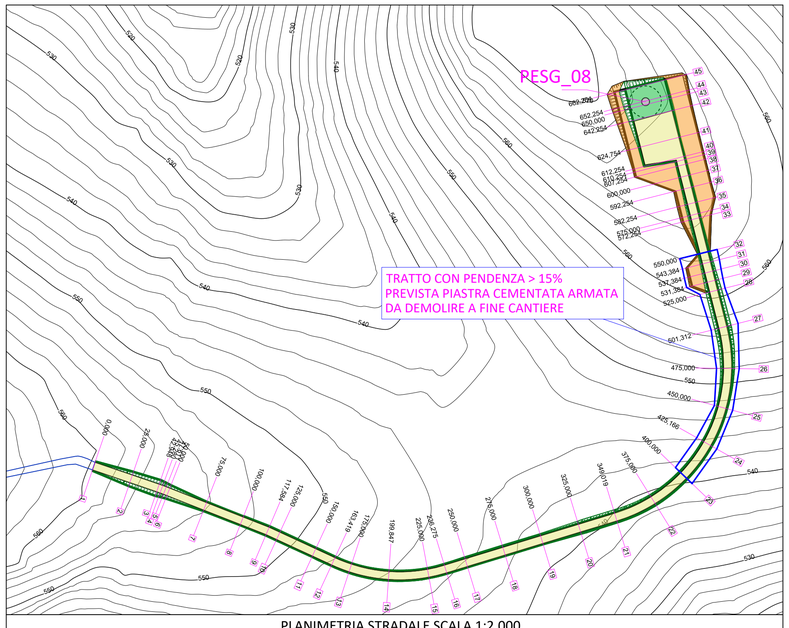

PLANIMETRIA STRADALE SCALA 1:2.000
ZONA 8 - ASSE PESG_08

PLANIMETRIA STRADALE SCALA 1:2.000
ZONA 9 - ASSE PESG_09

NORD

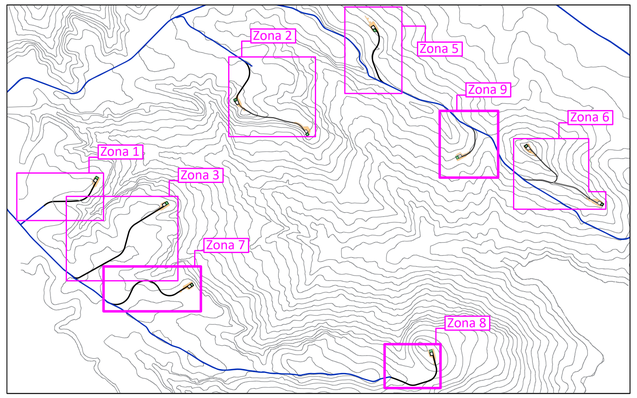

Legenda

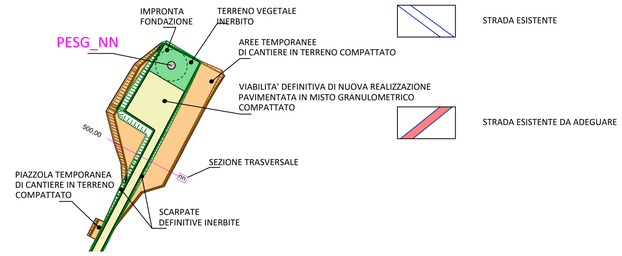

Comune di Genzano di Lucania | **Regione Basilicata** | **Comune di Banzi**

Committente:

E.ON CLIMATE & RENEWABLES ITALIA S.R.L.
via A. Vespucci, 2 - 20124 Milano
P.IVA/C.F. 06404370968
pec: e.onclimateerenewablesitaliasrl@legalmail.it

Titolo del Progetto:

PARCO EOLICO "SERRA GIANNINA"

Documento: **PROGETTO DEFINITIVO**

Richiesta Autorizzazione Unica ai sensi del D. Lgs. 387 del 29/09/2003

N° Documento: **PESG-A.16.a.13.d**

ID PROGETTO:	PESG	DISCIPLINA:	P	TIPOLOGIA:	T	FORMATO:	A1

Elaborato:

Planimetria stradale con indicazione delle curve di livello 4 di 4

FOGLIO:	4 di 4	SCALA:	1:2.000	Nome file:	PESG_A.16.a.13.d_Planimetria_Stradale_4_di_4.dwg

Progettazione:

NEW DEVELOPMENTS S.r.l.s.
piazza Europa, 14
87100 Cosenza (CS)

Progettisti:

dott. ing. Giovanni Guzzo Foliaro — dott. ing. Amedeo Costabile — dott. ing. Francesco Meringolo

Rev:	Data Revisione	Descrizione Revisione	Redatto	Controllato	Approvato
00	05/02/2019	PRIMA EMISSIONE	New Dev.	ECRI	ECRI