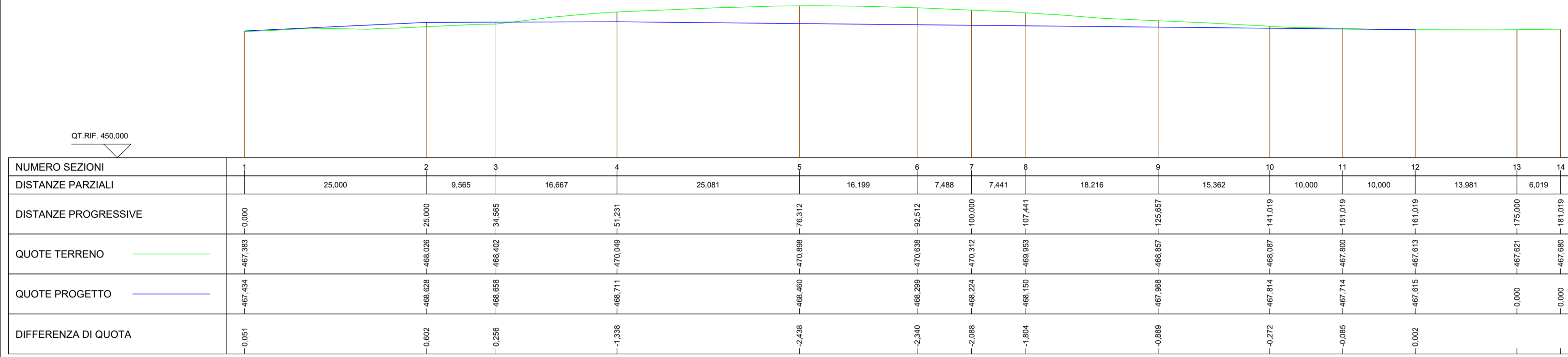
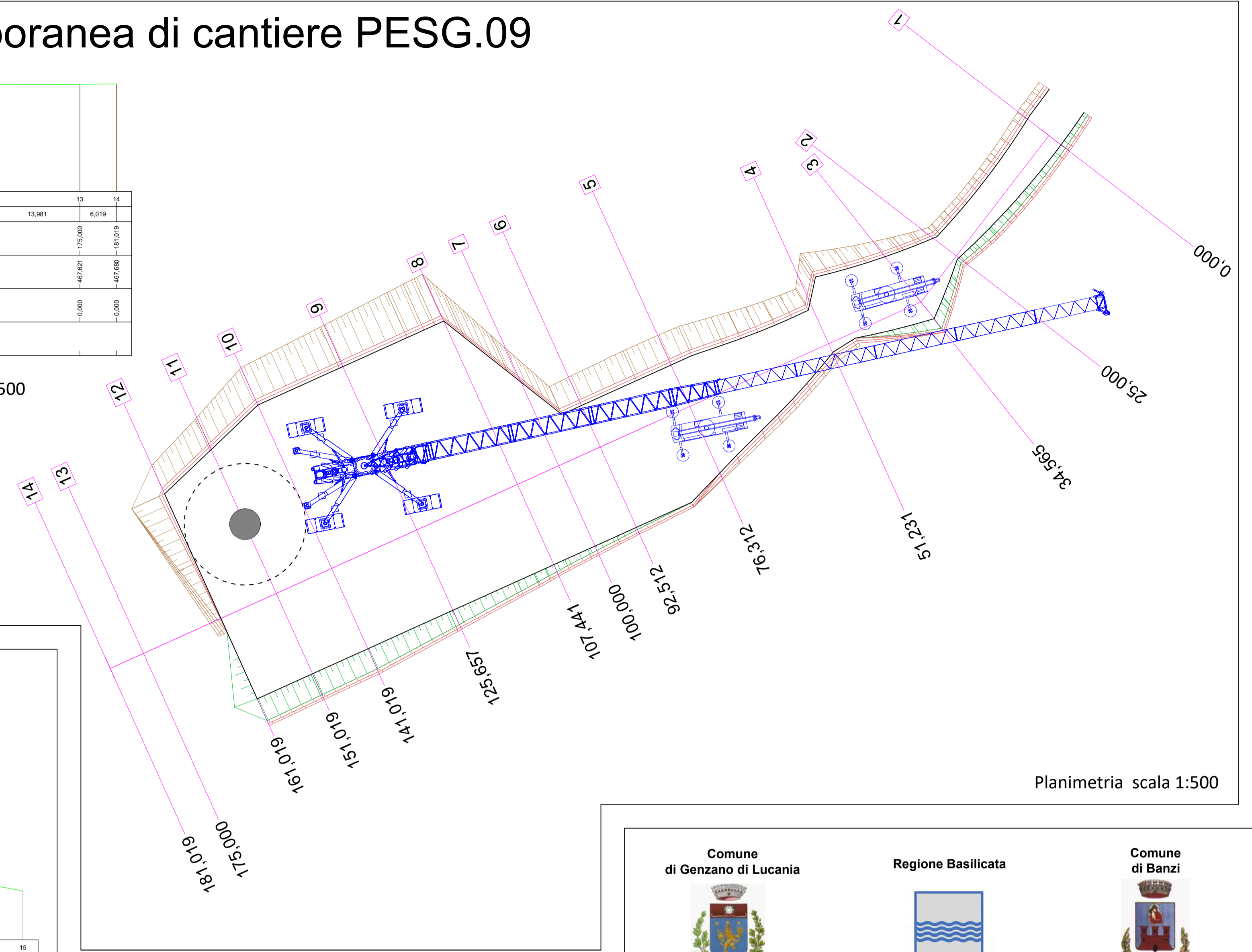


# Piazzola Temporanea di cantiere PESG.09

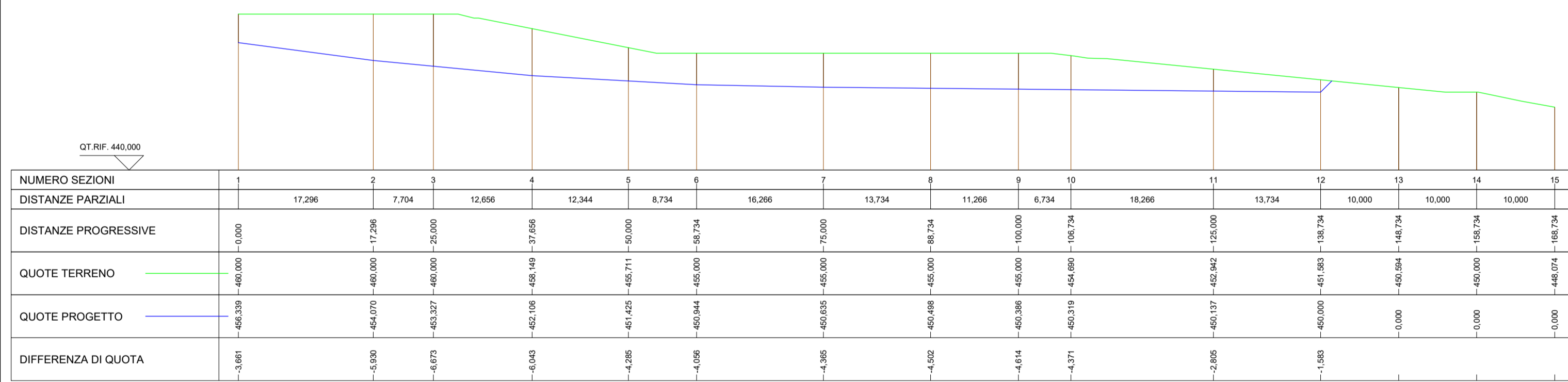


Profilo Longitudinale scala 1:500

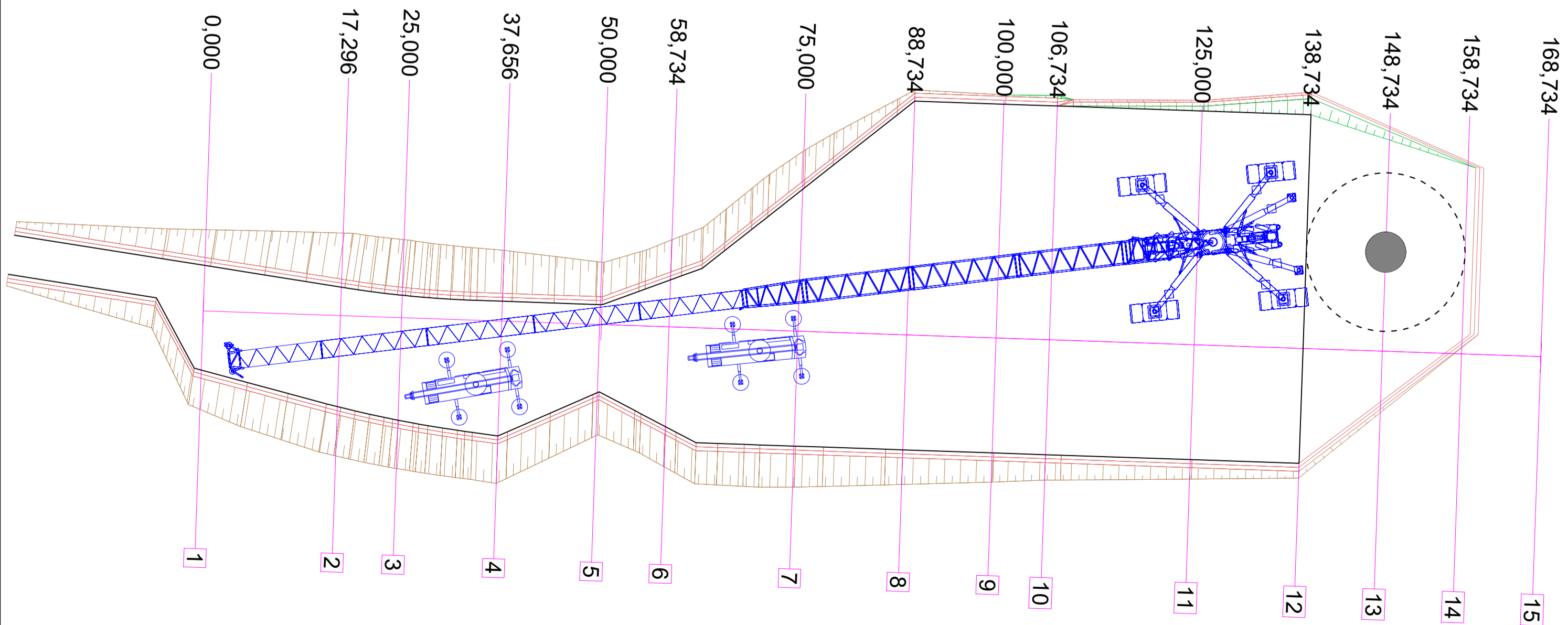


Planimetria scala 1:500

# Piazzola Temporanea di cantiere PESG.10

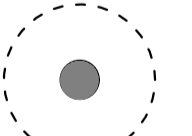
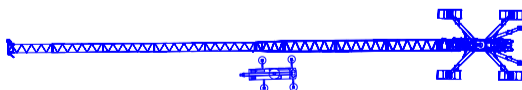

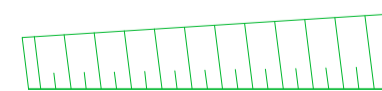



Profilo Longitudinale scala 1:500



Planimetria scala 1:500

## Legenda

-  Fondazione Aerogeneratore
-  Gru di montaggio
-  Trincea
-  Rilevato
-  Cunetta

Comune di Genzano di Lucania



Regione Basilicata



Comune di Banzi



Comittente: **e-on** E.ON CLIMATE & RENEWABLES ITALIA S.R.L.  
via A. Vespucci, 2 - 20124 Milano  
P.IVA/C.F. 06400370968  
pec: e.onclimate@renewablesitaliasrl@legalmail.it

TITOLO DEL PROGETTO: **PARCO EOLICO "SERRA GIANNINA"**

Documento: **PROGETTO DEFINITIVO** N° Documento: **PESG-A.16.a.13.e.3**  
Richiesta Autorizzazione Unica ai sensi del D. Lgs. 387 del 29/09/2003

ID PROGETTO: PESG DISCIPLINA: P TIPOLOGIA: T FORMATO: A1

Elaborato: **Planimetrie e profili delle piazzole temporanee di cantiere 3 di 3**

FOGLIO: 3 di 3 SCALA: 1:500 Nome file: PESG\_A.16.a.13.e.3\_Planimetrie\_e\_profili\_temporanei\_3\_di\_3.pdf

Progettazione: **NEW DEVELOPMENTS S.r.l.s.** piazza Europa, 14 87100 Cosenza (CS)  
Progettisti: **AMEDEO COSTABILE** dott. ing. Giovanni Guzzo Foliaro dott. ing. Amedeo Costabile dott. ing. Francesco Meringolo

Rev.	Data Revisione	Descrizione Revisione	Redatto	Controllato	Approvato
00	05/02/2019	PRIMA EMISSIONE	New Dev.	ECRI	ECRI