

SET

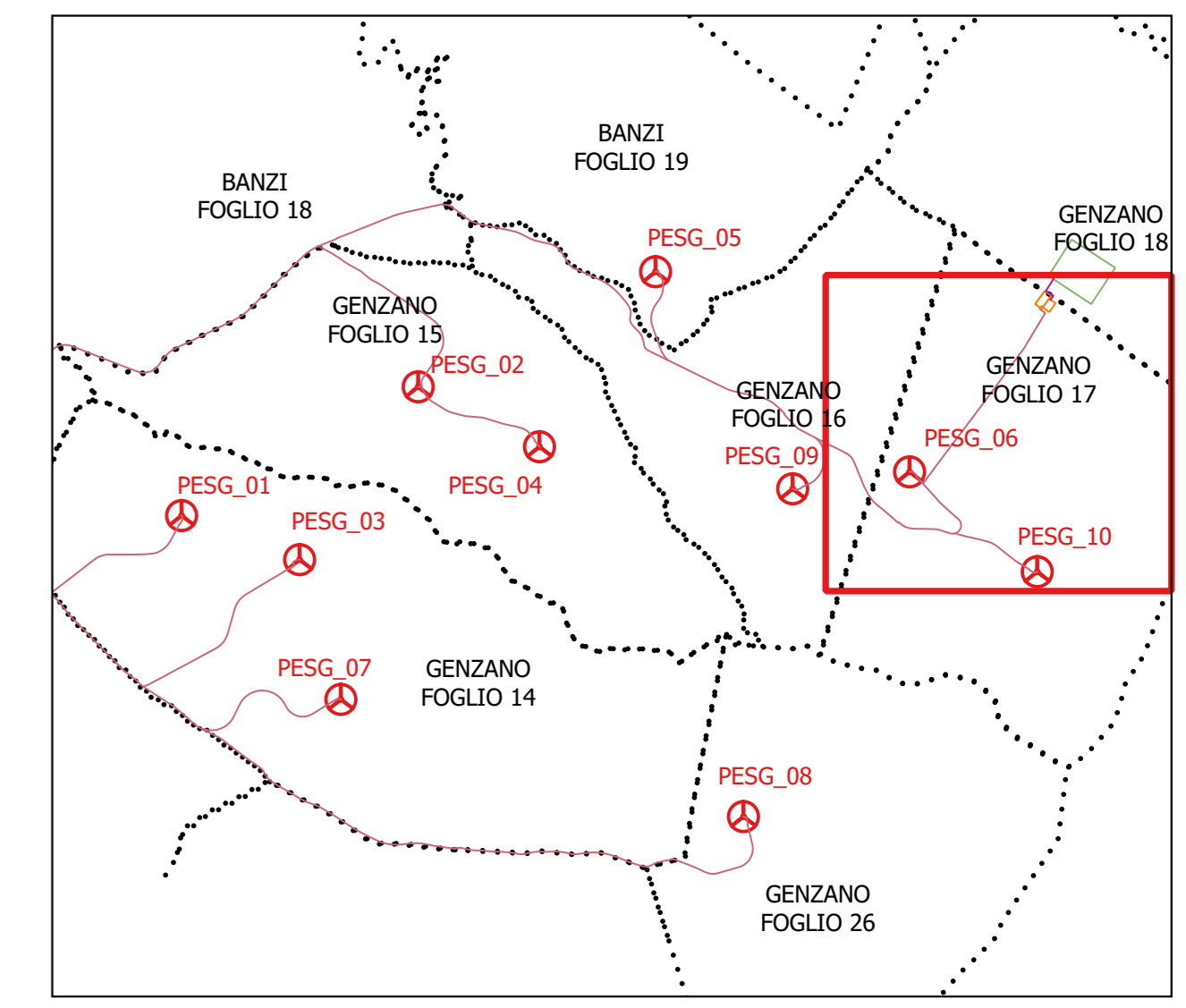
**CAVIDOTTO MT
ESTERNO A SEDI STRADALI
ESISTENTI O DI PROGETTO**

Genzano di Lucania
Foglio 18

Genzano di Lucania
Foglio 16

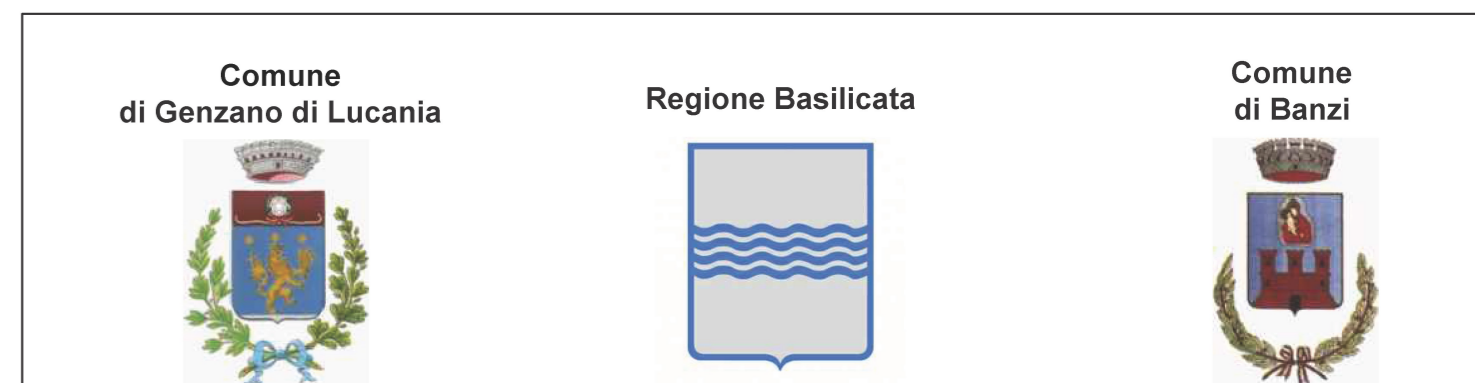
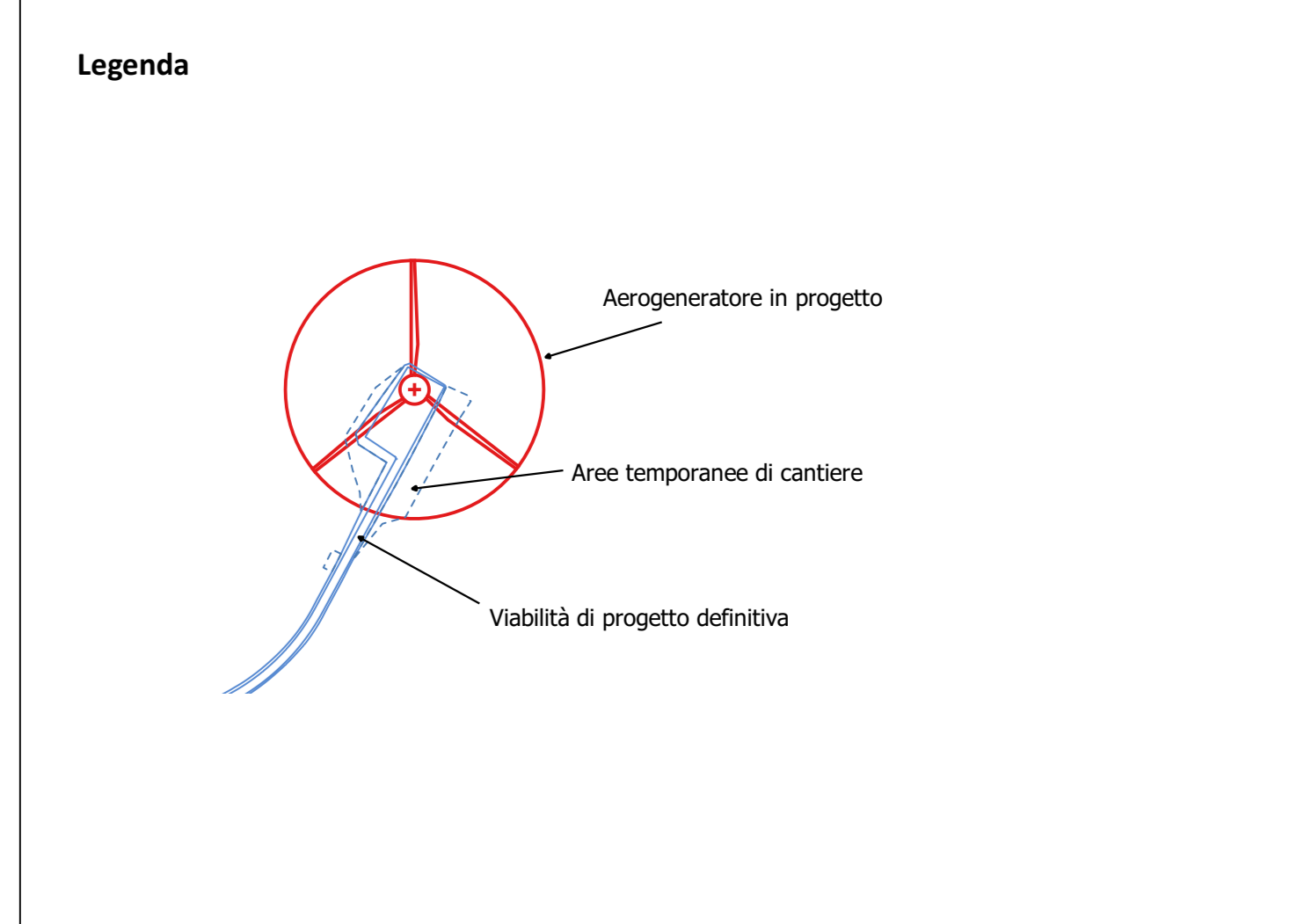
PESG_06

PESG_10



**COMUNE DI GENZANO DI LUCANIA
FOGLIO 17**

COORDINATE SISTEMA CATASTALE
CASSINI SOLDNER
ORIGINE DEGLI ASSI CASTELLO DI MONTESEICIO



Comitente: e-on		E.ON CLIMATE & RENEWABLES ITALIA S.R.L. via A. Vesputio, 2 - 20124 Milano P.IVA/C.F. 0642070968 pec: e.onclimate@renewablesitalia.com	
Foglio del Progetto: PARCO EOLICO "SERRA GIANNINA"		N° Documento: PESG-A.16.a.16.d	
Documento: PROGETTO DEFINITIVO Richiesta Autorizzazione Unica ai sensi del D. Lgs. 387 del 29/09/2003			
ID PROGETTO:	PESG	DISCIPLINA:	IP
Elaborato:	TIPOLOGIA:		IT
FORMATO: A3			
Progetto: Planimetria catastale delle aree oggetto di intervento Genzano di Lucania foglio 17			
Foglio: 4 di 6		SCALE:	1:2.000
Nome file: PESG_A.16.a.16.d_Planimetria_catastale_Genzano_17.pdf			
Progettazione: 			
Rev. Data Revisione Descrizione Revisione Redatto Controllato Approvato			
00 25/02/2019 PRIMA EMISSIONE New Dev. ECRI ECRI			