



Comune
di Genzano di Lucania



Regione Basilicata



Comune
di Banzi



Committente:



E.ON CLIMATE & RENEWABLES ITALIA S.R.L.
via A. Vespucci, 2 - 20124 Milano
P.IVA/C.F. 06400370968
pec: e.onclimateerenewablesitaliasrl@legalmail.it

Titolo del Progetto:

PARCO EOLICO "SERRA GIANNINA"

Documento:

PROGETTO DEFINITIVO

Richiesta Autorizzazione Unica ai sensi del D. Lgs. 387 del 29/09/2003

N° Documento:

PESG-A.16.a.17.b.1

ID PROGETTO:	PESG	DISCIPLINA:	P	TIPOLOGIA:	T	FORMATO:	A4
--------------	-------------	-------------	----------	------------	----------	----------	-----------

Elaborato:

Sezioni Trasversali - quaderno delle sezioni 1 di 6 Asse 1

FOGLIO:	A4	SCALA:	1:200 / 1:400	Nome file:	PESG_A.16.a.17.b.1_Quaderno_sezioni 1 di 6.pdf		
---------	----	--------	---------------	------------	---	--	--

Progettazione:




NEW DEVELOPMENTS S.r.l.s.
piazza Europa, 14
87100 Cosenza (CS)

Progettisti:



dott. ing. Giovanni Guzzo Foliaro



dott. ing. Amedeo Costabile



dott. ing. Francesco Meringolo

Rev:	Data Revisione	Descrizione Revisione	Redatto	Controllato	Approvato
00	05/02/2019	PRIMA EMISSIONE	New Dev.	ECRI	ECRI

ASSE PESG_01

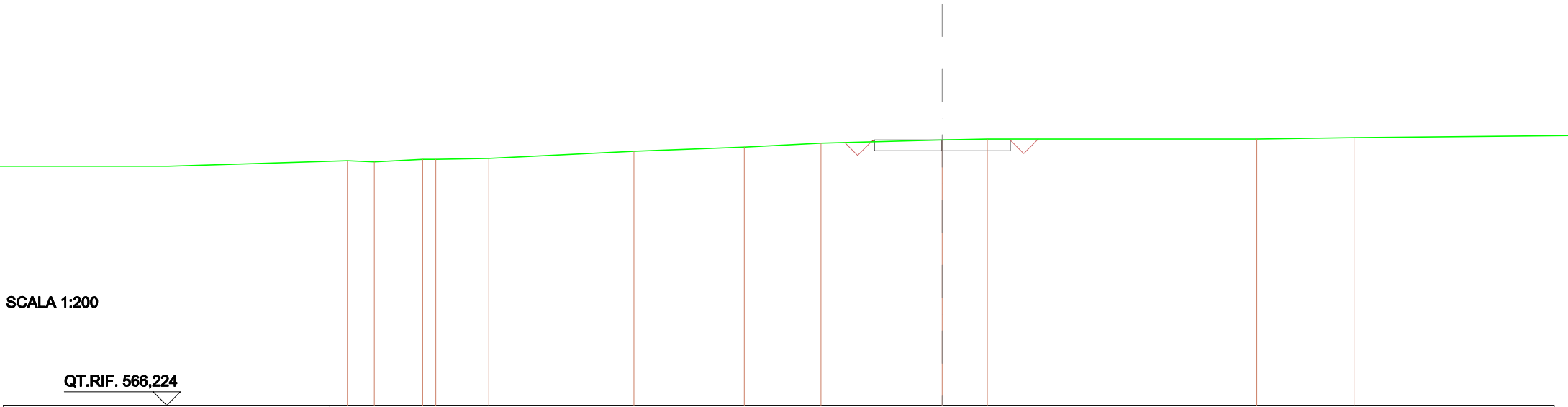
(sistemazione definitiva)

SCAVI E BONIFICHE	
STERRO	1,973 m ²
FOSSO	0,237 m ²
SOVRASTRUTTURA STRADALE	
CASSONETTO	5,000 m

SEZIONE N.: 1
 QT. PROGETTO: 575,966
 DIST.PROG.: 0,000
 DIST.SUCC.: 16,479

SCALA 1:200

QT.RIF. 566,224




QUOTE TERRENO	575,194	575,290	575,294	575,289	575,550	575,708	575,846	575,988	575,000	575,000	575,046
DIST.PARZIALI TERRENO	1,779	0,000	1,946	5,336	4,050	2,816	4,456	1,661	9,907	3,566	
QUOTE PROGETTO							575,870	575,898	575,898	575,898	575,898
DIST.PARZIALI PROGETTO							1,079	2,500	2,500		
QUOTE FINITO							575,898	575,898	575,898	575,898	575,000
DIST. PARZIALI FINITO								5,000	0,000	0,000	

SCAVI E BONIFICHE	
STERRO	2,330 m ²
FOSSO	0,236 m ²
SOVRASTRUTTURA STRADALE	
CASSONETTO	5,000 m

SEZIONE N.: 3
 QT. PROGETTO: 574,595
 DIST.PROG.: 25,000
 DIST.PREC.: 8,521
 DIST.SUCC.: 25,000

SCALA 1:200

QT.RIF. 565,263



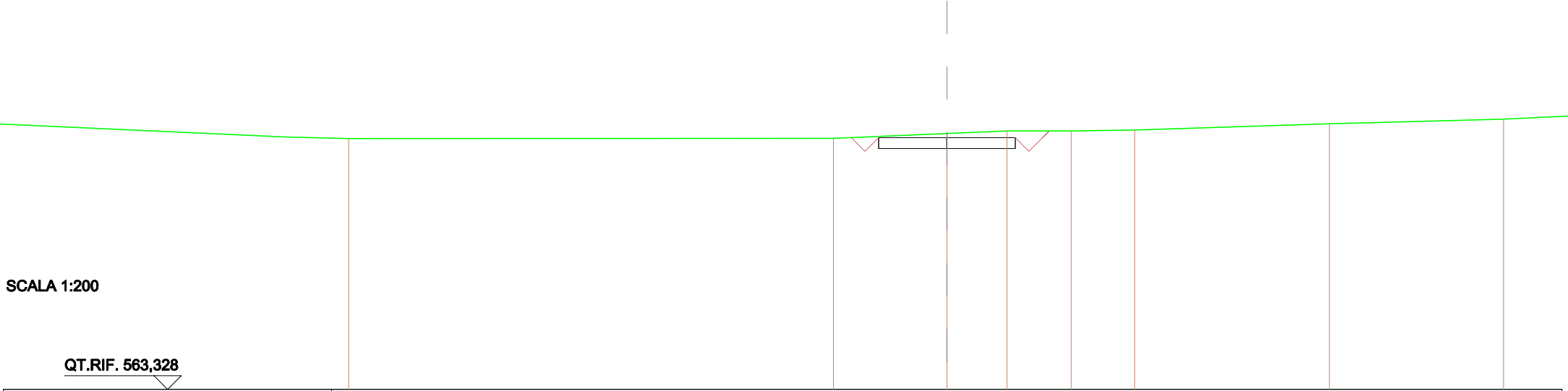
QUOTE TERRENO		574,554	574,682	574,680	575,000	575,000	575,035
DIST.PARZIALI TERRENO		3,866	7,328	8,863	1,882	2,277	
QUOTE PROGETTO		574,595 574,185 574,595	574,185 574,595	574,185 574,595			
DIST.PARZIALI PROGETTO		0,978	2,500	2,500			
QUOTE FINITO		574,592 574,595		574,595 574,095 574,751			
DIST. PARZIALI FINITO			5,000	0,500 0,500			

SCAVI E BONIFICHE	
STERRO	2,759 m ²
SOVRASTRUTTURA STRADALE	
CASSONETTO	5,000 m

SEZIONE N.: 4
 QT. PROGETTO: 572,539
 DIST.PROG.: 50,000
 DIST.PREC.: 25,000
 DIST.SUCC.: 9,296

SCALA 1:200

QT.RIF. 563,328



QUOTE TERRENO		572,613		572,691		572,766		572,794		572,810		573,050		573,217
DIST.PARZIALI TERRENO			4,161		2,194		2,355		2,320		7,116		6,374	
QUOTE PROGETTO			572,139 572,539		572,139 572,539		572,139 572,539							
DIST.PARZIALI PROGETTO			2,500		2,500									
QUOTE FINITO			572,541 572,039 572,539				572,539 572,039 572,539 572,795							
DIST. PARZIALI FINITO			0,000 0,000		5,000		0,000 0,000							

SCAVI E BONIFICHE	
STERRO	3,023 m ²
SOVRASTRUTTURA STRADALE	
CASSONETTO	5,000 m

SEZIONE N.: 5
 QT. PROGETTO: 571,750
 DIST.PROG.: 59,296
 DIST.PREC.: 9,296
 DIST.SUCC.: 15,704

SCALA 1:200

QT.RIF. 562,710

QUOTE TERRENO	571,716	571,697	571,740	571,968	571,984	571,978	572,031	572,283	572,467
DIST.PARZIALI TERRENO	2,445	11,919	4,505	1,034	2,261	2,867	5,283	7,042	
QUOTE PROGETTO				571,390 571,750	571,390 571,750	571,390 571,750			
DIST.PARZIALI PROGETTO				2,600	2,600				
QUOTE FINITO				571,936 571,350 571,750	571,936 571,350 571,750	571,936 571,350 571,750			
DIST. PARZIALI FINITO				0,600 0,600	5,000	0,600 0,600			

SCAVI E BONIFICHE	
STERRO	3,054 m ²
SOVRASTRUTTURA STRADALE	
CASSONETTO	5,000 m

SEZIONE N.: 6
 QT. PROGETTO: 570,417
 DIST.PROG.: 75,000
 DIST.PREC.: 15,704
 DIST.SUCC.: 25,000

SCALA 1:200

QT.RIF. 561,512

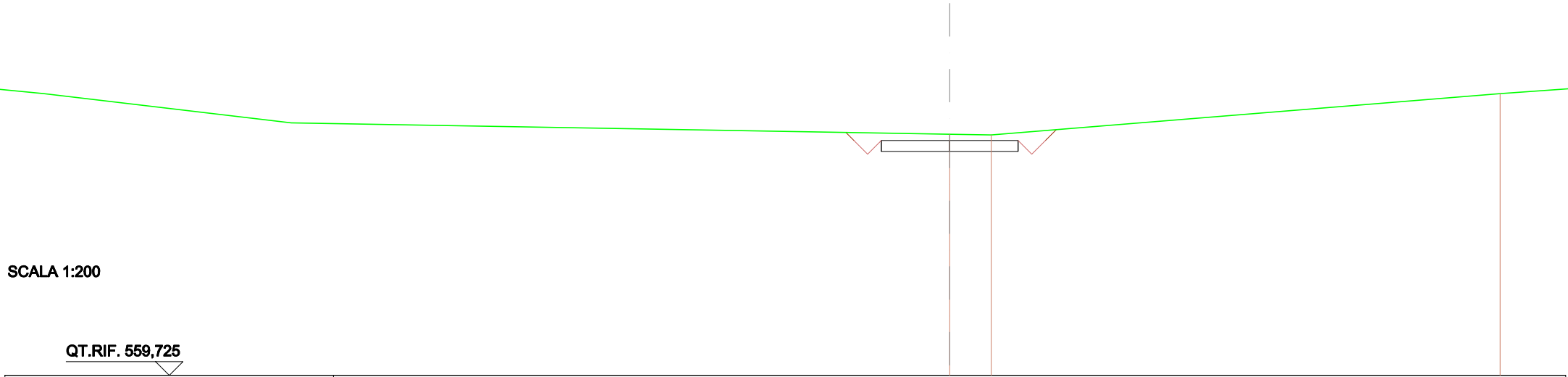
QUOTE TERRENO	570,585	570,382	570,344	570,384	570,444	570,628	570,618	571,083	571,234	571,707
DIST.PARZIALI TERRENO	5,679	2,620	2,536	1,051	5,154	3,390	10,741	2,763	5,576	
QUOTE PROGETTO						570,017 570,417	570,017 570,417	570,017 570,417		
DIST.PARZIALI PROGETTO						2,600	2,600			
QUOTE FINITO						570,854 570,417 568,917 570,417		570,417 568,917 570,417 570,778		
DIST. PARZIALI FINITO						0,600 0,600	5,000	0,600 0,391		

SCAVI E BONIFICHE	
STERRO	3,183 m ²
SOVRASTRUTTURA STRADALE	
CASSONETTO	5,000 m

SEZIONE N.: 7
 QT. PROGETTO: 568,294
 DIST.PROG.: 100,000
 DIST.PREC.: 25,000
 DIST.SUCC.: 2,113

SCALA 1:200

QT.RIF. 559,725



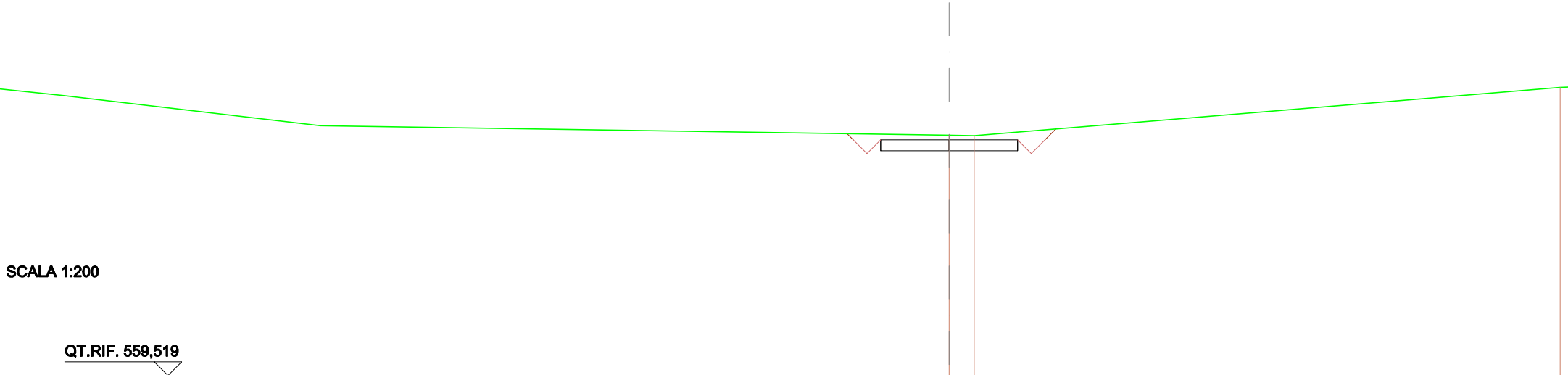
QUOTE TERRENO			568,621	568,495		570,000
DIST.PARZIALI TERRENO			1,515		15,584	
QUOTE PROGETTO			557,594 568,294	557,594 568,294	557,594 568,294	
DIST.PARZIALI PROGETTO			2,500	2,500		
QUOTE FINITO		565,590 566,294 557,794 568,294			568,294 557,794 568,294 568,697	
DIST. PARZIALI FINITO		0,500 0,500 0,500	5,000		0,500 0,500 0,500	

SCAVI E BONIFICHE	
STERRO	2,945 m ²
SOVRASTRUTTURA STRADALE	
CASSONETTO	5,000 m

SEZIONE N.: 8
 QT. PROGETTO: 568,115
 DIST.PROG.: 102,113
 DIST.PREC.: 2,113
 DIST.SUCC.: 22,887

SCALA 1:200

QT.RIF. 559,519



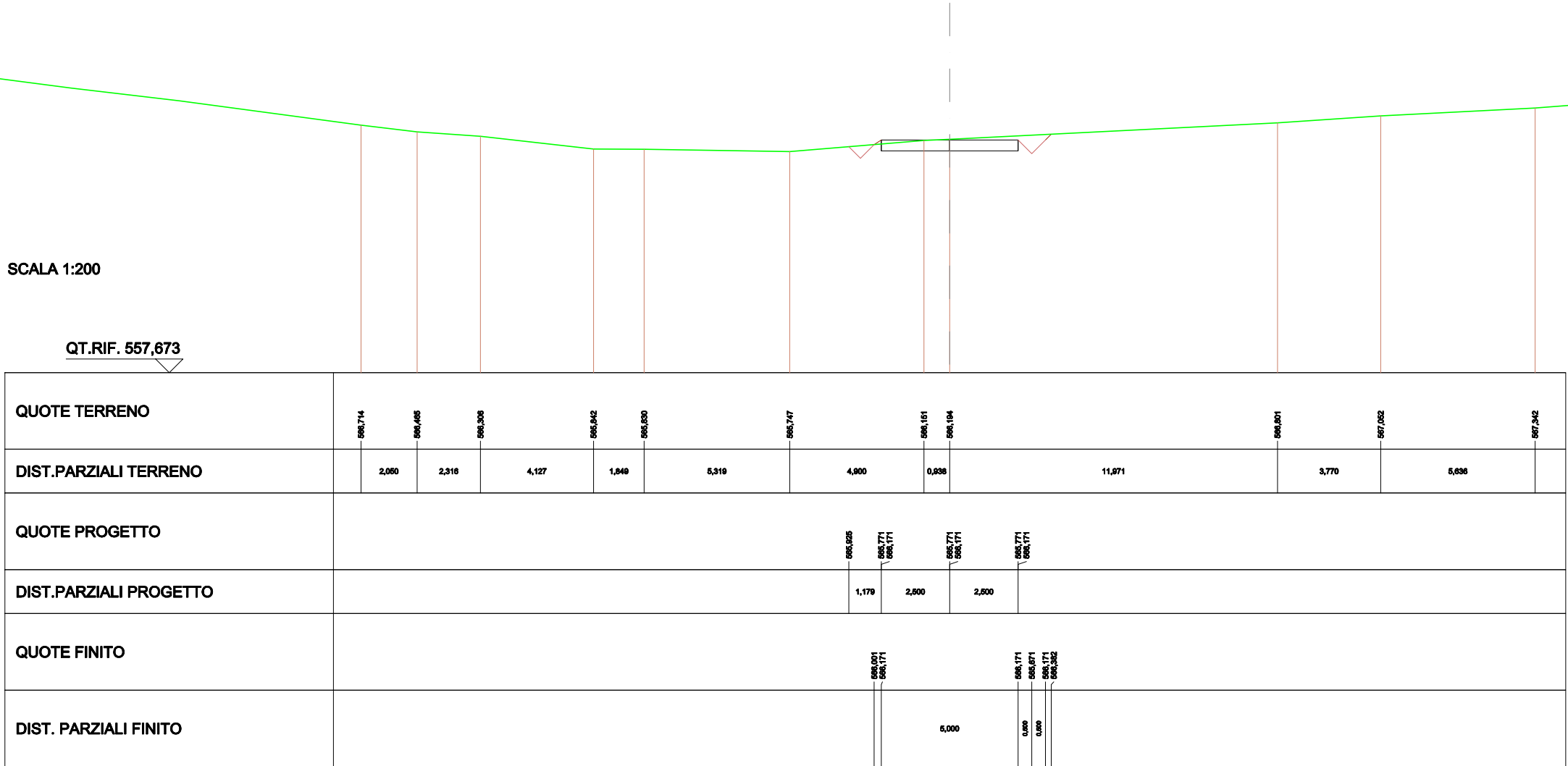
QUOTE TERRENO				568,279	568,285		
DIST.PARZIALI TERRENO				0,816			
QUOTE PROGETTO			567,715	568,115	567,715	568,115	567,715
DIST.PARZIALI PROGETTO			2,600		2,600		
QUOTE FINITO	568,328	568,115	567,815	568,115	568,115	567,815	568,510
DIST. PARZIALI FINITO	0,000	0,000		5,000		0,000	0,295

SCAVI E BONIFICHE	
STERRO	2,083 m ²
FOSSO	0,212 m ²
SOVRASTRUTTURA STRADALE	
CASSONETTO	5,000 m

SEZIONE N.: 9
 QT. PROGETTO: 566,171
 DIST.PROG.: 125,000
 DIST.PREC.: 22,887
 DIST.SUCC.: 25,000

SCALA 1:200

QT.RIF. 557,673

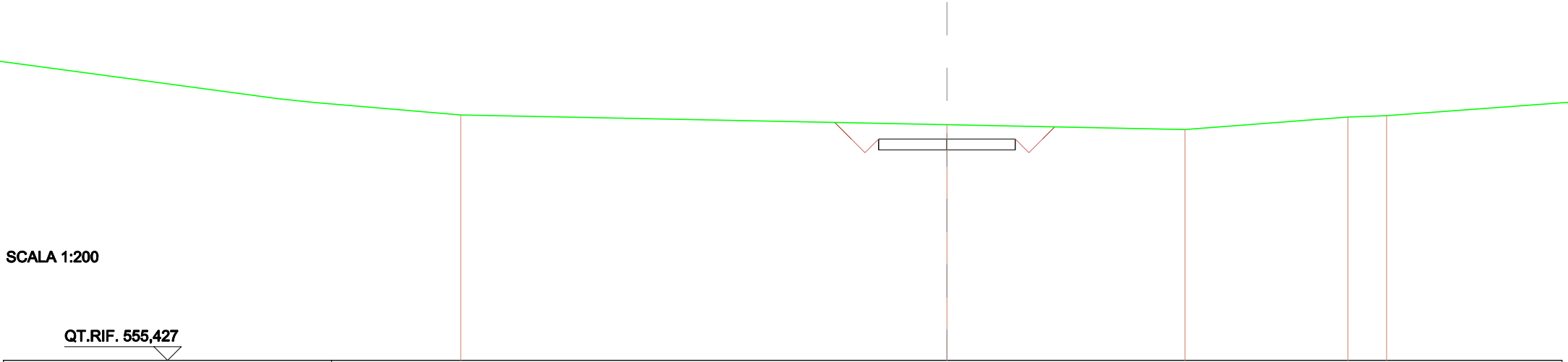


SCAVI E BONIFICHE	
STERRO	4,610 m ²
SOVRASTRUTTURA STRADALE	
CASSONETTO	5,000 m

SEZIONE N.: 10
 QT. PROGETTO: 563,530
 DIST.PROG.: 150,000
 DIST.PREC.: 25,000
 DIST.SUCC.: 25,000

SCALA 1:200

QT.RIF. 555,427



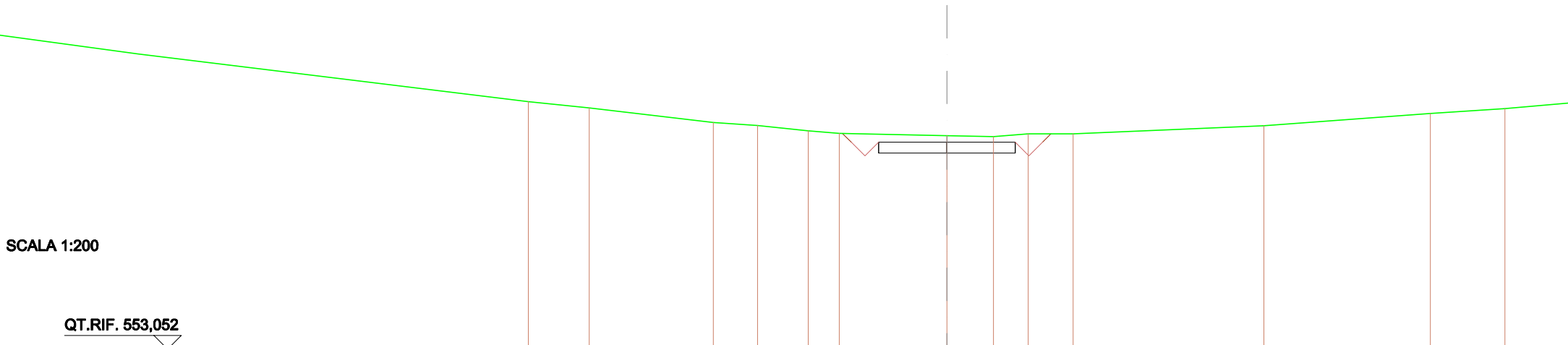
QUOTE TERRENO		564,407		564,052		563,978		564,352	564,352
DIST.PARZIALI TERRENO			17,782		8,705		5,864		1,411
QUOTE PROGETTO				563,130 563,530		563,130 563,530			
DIST.PARZIALI PROGETTO				2,600	2,600				
QUOTE FINITO				564,134 563,530 563,030 563,530		563,530 563,030 563,530			
DIST. PARZIALI FINITO				0,604 0,600 0,500	5,000	0,600 0,443			

SCAVI E BONIFICHE	
STERRO	3,219 m ²
SOVRASTRUTTURA STRADALE	
CASSONETTO	5,000 m

SEZIONE N.: 11
 QT. PROGETTO: 560,621
 DIST.PROG.: 175,000
 DIST.PREC.: 25,000
 DIST.SUCC.: 25,000

SCALA 1:200

QT.RIF. 553,052



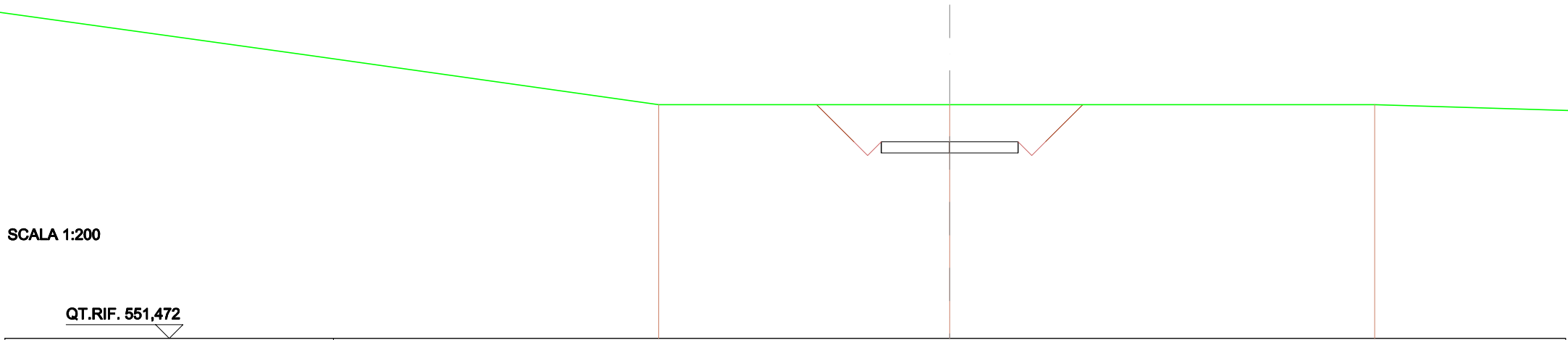
QUOTE TERRENO		862,104	861,870	861,338	861,230	861,034	860,837	860,869	860,825	860,821	860,826	861,223	861,872	861,848
DIST.PARZIALI TERRENO		2,227	4,534	1,619	1,855	1,137	3,833	1,701	1,258	1,645	6,973	6,091	2,730	
QUOTE PROGETTO								560,221 560,821	560,221 560,821	560,221 560,821				
DIST.PARZIALI PROGETTO								2,500	2,500					
QUOTE FINITO								560,835 560,821 560,121 560,821		560,821 560,121 560,821 560,824				
DIST. PARZIALI FINITO								0,034 0,000 0,000	5,000	0,000 0,000				

SCAVI E BONIFICHE	
STERRO	8,811 m ²
SOVRASTRUTTURA STRADALE	
CASSONETTO	5,000 m

SEZIONE N.: 12
 QT. PROGETTO: 558,638
 DIST.PROG.: 200,000
 DIST.PREC.: 25,000
 DIST.SUCC.: 25,000

SCALA 1:200

QT.RIF. 551,472



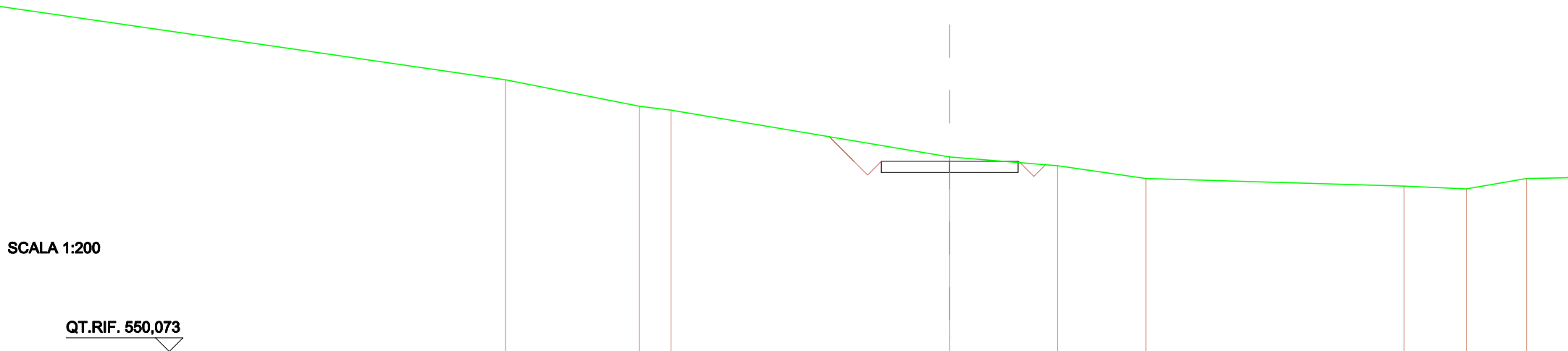
QUOTE TERRENO		590,000		590,000		590,000
DIST.PARZIALI TERRENO			10,827			15,617
QUOTE PROGETTO				558,238 558,638		558,238 558,638
DIST.PARZIALI PROGETTO				2,500		2,500
QUOTE FINITO		590,000		558,638 558,138 558,638		558,638 558,138 558,638
DIST. PARZIALI FINITO			1,382 0,000 0,000		5,000	1,382 0,000 0,000

SCAVI E BONIFICHE	
STERRO	3,084 m ²
FOSSO	0,212 m ²
SOVRASTRUTTURA STRADALE	
CASSONETTO	5,000 m

SEZIONE N.: 13
 QT. PROGETTO: 557,018
 DIST.PROG.: 225,000
 DIST.PREC.: 25,000
 DIST.SUCC.: 20,083

SCALA 1:200

QT.RIF. 550,073



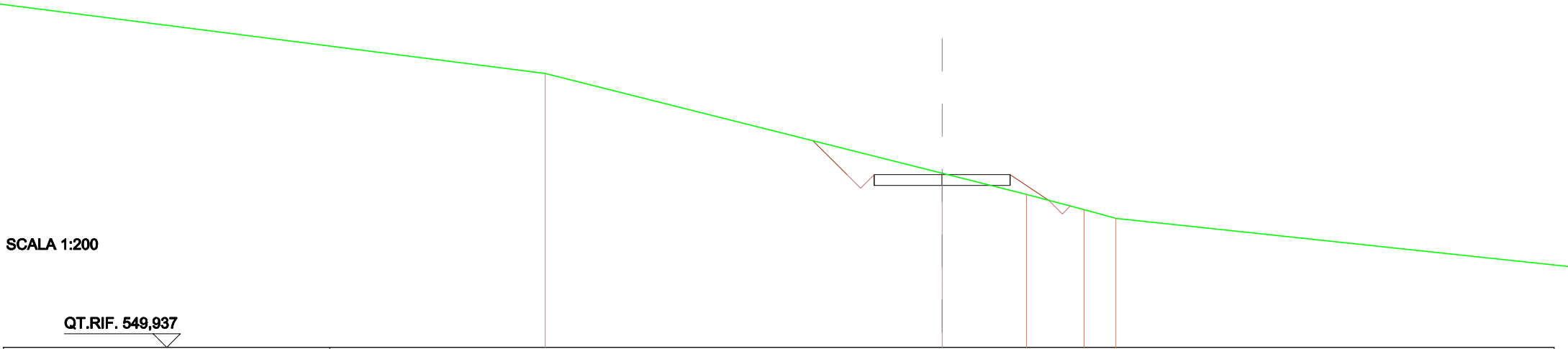
QUOTE TERRENO		550,000	550,036	550,066		557,181	556,869	556,368		556,113	556,016	556,368
DIST.PARZIALI TERRENO		4,880	1,162	10,176		3,946	3,216	8,436		2,267	2,205	
QUOTE PROGETTO						556,818	557,018	556,818	557,018			
DIST.PARZIALI PROGETTO						2,600	2,600					
QUOTE FINITO						557,823	557,018	556,518	557,018			557,018
DIST. PARZIALI FINITO						0,905	0,000	0,000	5,000			

SCAVI E BONIFICHE	
STERRO	2,300 m ²
FOSSO	0,146 m ²
RILEVATI	
RILEVATO	0,066 m ²
SOVRASTRUTTURA STRADALE	
CASSONETTO	5,000 m

SEZIONE N.: 16
 QT. PROGETTO: 556,287
 DIST.PROG.: 252,308
 DIST.PREC.: 3,613
 DIST.SUCC.: 22,692

SCALA 1:200

QT.RIF. 549,937



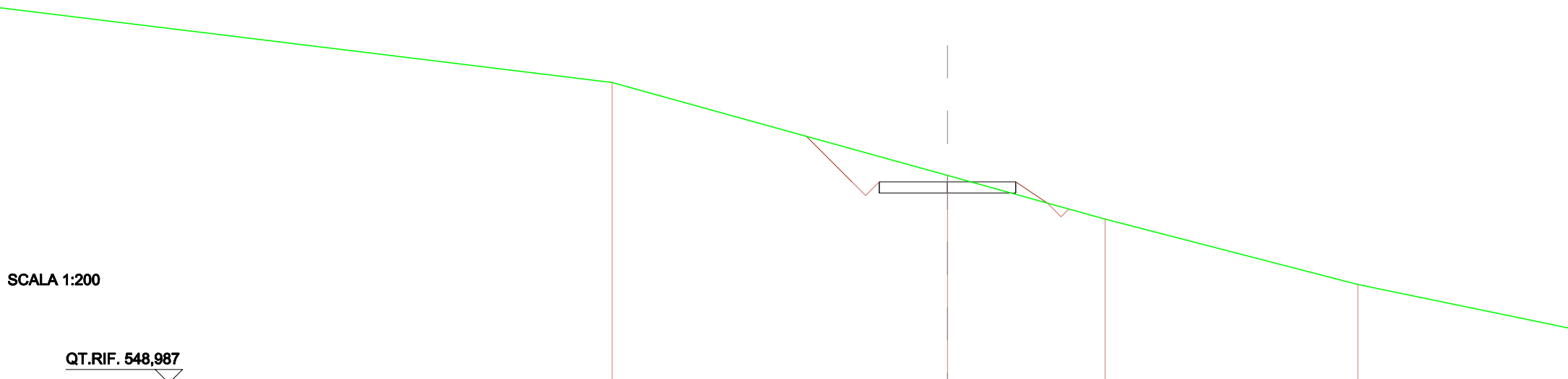
QUOTE TERRENO		960,000		556,334	556,564	556,000	554,674
DIST.PARZIALI TERRENO		14,588		3,108	2,117	1,182	
QUOTE PROGETTO			556,287	556,287	556,287		
DIST.PARZIALI PROGETTO			2,600	2,600			
QUOTE FINITO			557,526	556,287	556,797	556,287	556,287
DIST. PARZIALI FINITO			1,238	0,800	0,600	5,000	1,419

SCAVI E BONIFICHE	
STERRO	3,208 m ²
FOSSO	0,142 m ²
RILEVATI	
RILEVATO	0,005 m ²
SOVRASTRUTTURA STRADALE	
CASSONETTO	5,000 m

SEZIONE N.: 17
 QT. PROGETTO: 556,356
 DIST.PROG.: 275,000
 DIST.PREC.: 22,692
 DIST.SUCC.: 25,000

SCALA 1:200

QT.RIF. 548,987



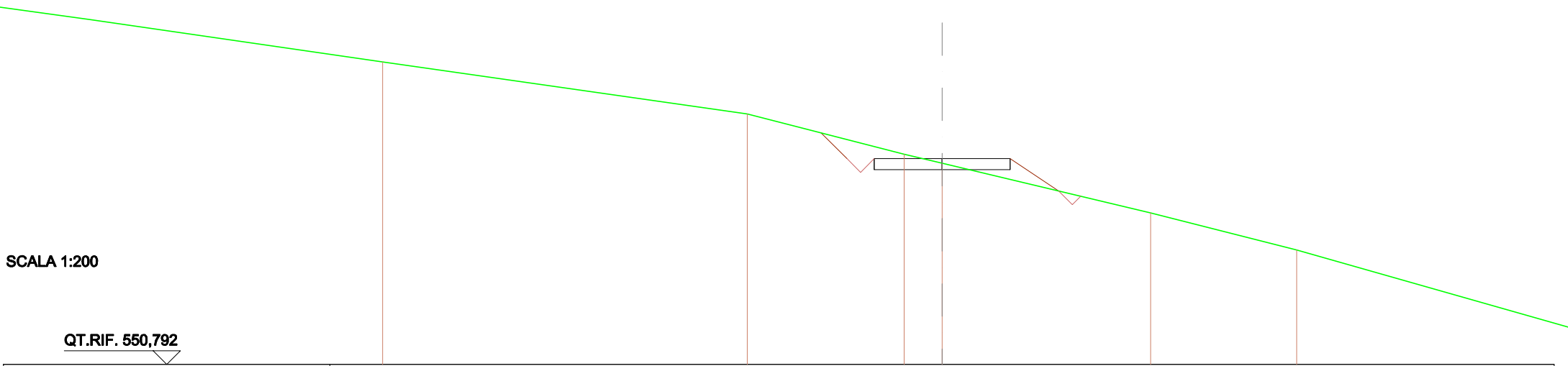
QUOTE TERRENO		550,000		556,597		556,000		552,596
DIST.PARZIALI TERRENO			12,274			5,764		9,258
QUOTE PROGETTO				555,595 556,356		555,595 556,356		555,595 556,356
DIST.PARZIALI PROGETTO				2,600		2,600		
QUOTE FINITO		556,032		556,356 556,356 556,356		556,356		555,593
DIST. PARZIALI FINITO			1,675	0,000 0,000		5,000		1,159

SCAVI E BONIFICHE	
STERRO	1,462 m ²
FOSSO	0,153 m ²
RILEVATI	
RILEVATO	0,274 m ²
SOVRASTRUTTURA STRADALE	
CASSONETTO	5,000 m

SEZIONE N.: 19
 QT. PROGETTO: 558,355
 DIST.PROG.: 312,724
 DIST.PREC.: 12,724
 DIST.SUCC.: 12,276

SCALA 1:200

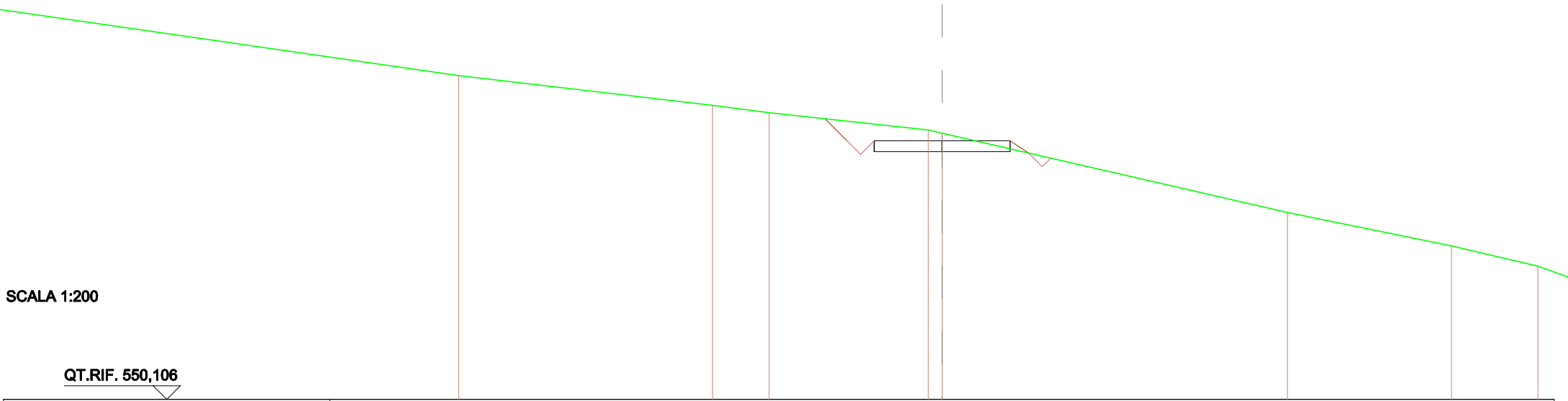
QT.RIF. 550,792



QUOTE TERRENO	551,812	550,000	558,523	558,191	558,358	558,000
DIST.PARZIALI TERRENO	13,401	5,771	1,395	7,861	5,389	
QUOTE PROGETTO			557,895 558,355	557,895 558,355	557,895 558,355	
DIST.PARZIALI PROGETTO			2,600	2,600		
QUOTE FINITO			558,306	558,306	557,895	558,355
DIST. PARZIALI FINITO			0,980	0,980	5,000	1,782

SCAVI E BONIFICHE	
STERRO	3,141 m ²
FOSSO	0,157 m ²
SOVRASTRUTTURA STRADALE	
CASSONETTO	5,000 m

SEZIONE N.: 20
 QT. PROGETTO: 559,607
 DIST.PROG.: 325,000
 DIST.PREC.: 12,276
 DIST.SUCC.: 25,000

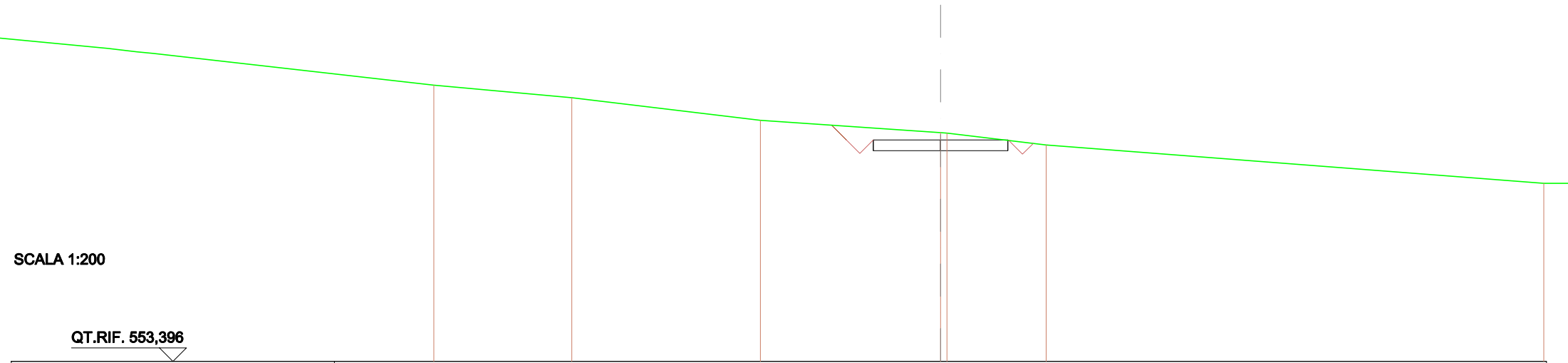


SCALA 1:200
 QT.RIF. 550,106

QUOTE TERRENO	552,004	550,905	550,833	550,000	550,882	556,972	555,740
DIST.PARZIALI TERRENO	9,328	2,085	5,848	0,911	12,696	6,027	
QUOTE PROGETTO				559,207	559,607	559,207	559,607
DIST.PARZIALI PROGETTO				2,600	2,600		
QUOTE FINITO				550,410	559,607	559,107	559,607
DIST. PARZIALI FINITO				0,004	0,000	0,000	5,000
							0,079

SCAVI E BONIFICHE	
STERRO	3,187 m ²
FOSSO	0,197 m ²
SOVRASTRUTTURA STRADALE	
CASSONETTO	5,000 m

SEZIONE N.: 21
 QT. PROGETTO: 561,611
 DIST.PROG.: 350,000
 DIST.PREC.: 25,000
 DIST.SUCC.: 25,000



QUOTE TERRENO	563,043	563,171	562,336	561,874 561,868	561,416
DIST.PARZIALI TERRENO	5,125	7,002	6,684	3,680	
QUOTE PROGETTO				561,211 561,611	561,211 561,611
DIST.PARZIALI PROGETTO				2,600	2,600
QUOTE FINITO				562,153 561,611 561,111 561,611	561,611 561,611
DIST. PARZIALI FINITO				0,043 0,000 0,000	5,000

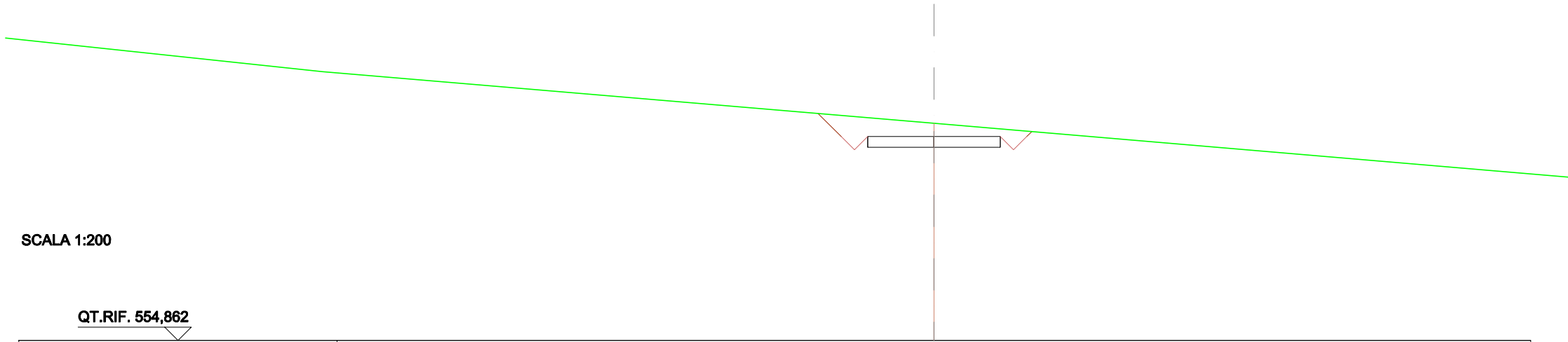
SCAVI E BONIFICHE	
STERRO	4,509 m ²
SOVRASTRUTTURA STRADALE	
CASSONETTO	5,000 m

SEZIONE N.: 22
 QT. PROGETTO: 562,553
 DIST.PROG.: 375,000
 DIST.PREC.: 25,000
 DIST.SUCC.: 3,987

SCALA 1:200

QT.RIF. 554,862

QUOTE TERRENO							563,056
DIST.PARZIALI TERRENO							
QUOTE PROGETTO			562,183	562,553	562,183	562,553	
DIST.PARZIALI PROGETTO			2,500	2,500			
QUOTE FINITO	563,424	562,553	562,053	562,553	562,553	562,742	
DIST. PARZIALI FINITO	0,071	0,000	0,000	5,000	0,000	0,000	

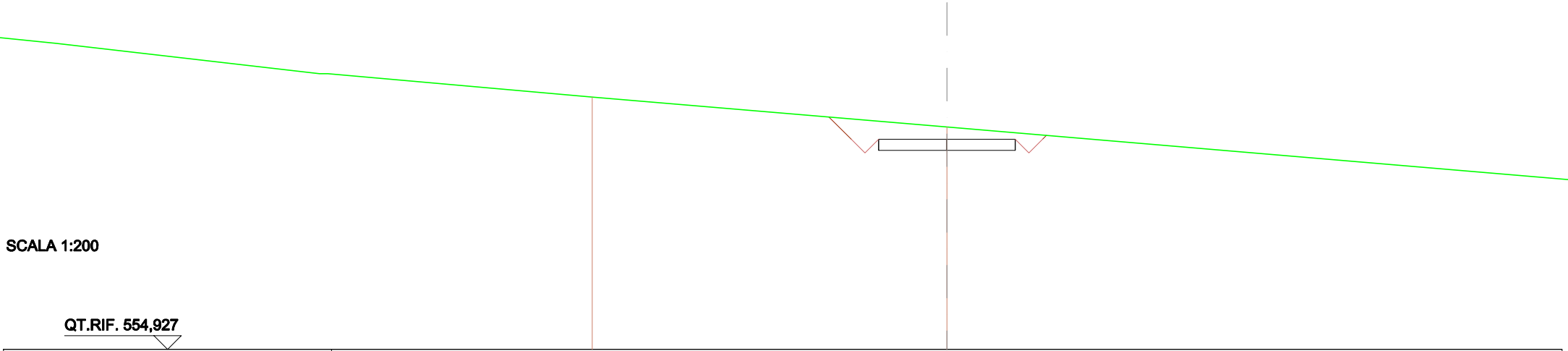


SCAVI E BONIFICHE	
STERRO	4,260 m ²
SOVRASTRUTTURA STRADALE	
CASSONETTO	5,000 m

SEZIONE N.: 23
 QT. PROGETTO: 562,601
 DIST.PROG.: 378,987
 DIST.PREC.: 3,987
 DIST.SUCC.: 21,013

SCALA 1:200

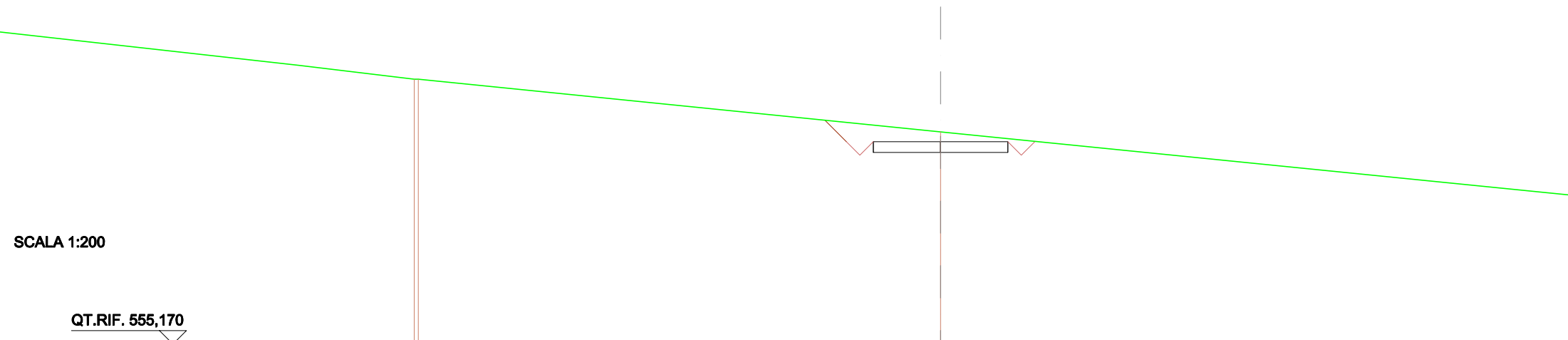
QT.RIF. 554,927



QUOTE TERRENO	564,147	563,053
DIST.PARZIALI TERRENO	12,970	
QUOTE PROGETTO		562,201 562,601
DIST.PARZIALI PROGETTO		2,600 2,600
QUOTE FINITO		563,417 562,601 562,101 562,601 562,744
DIST. PARZIALI FINITO		0,016 5,000 0,000 0,000 0,000

SCAVI E BONIFICHE	
STERRO	3,812 m ²
SOVRASTRUTTURA STRADALE	
CASSONETTO	5,000 m

SEZIONE N.: 24
 QT. PROGETTO: 562,679
 DIST.PROG.: 400,000
 DIST.PREC.: 21,013
 DIST.SUCC.: 25,000



SCALA 1:200

QT.RIF. 555,170

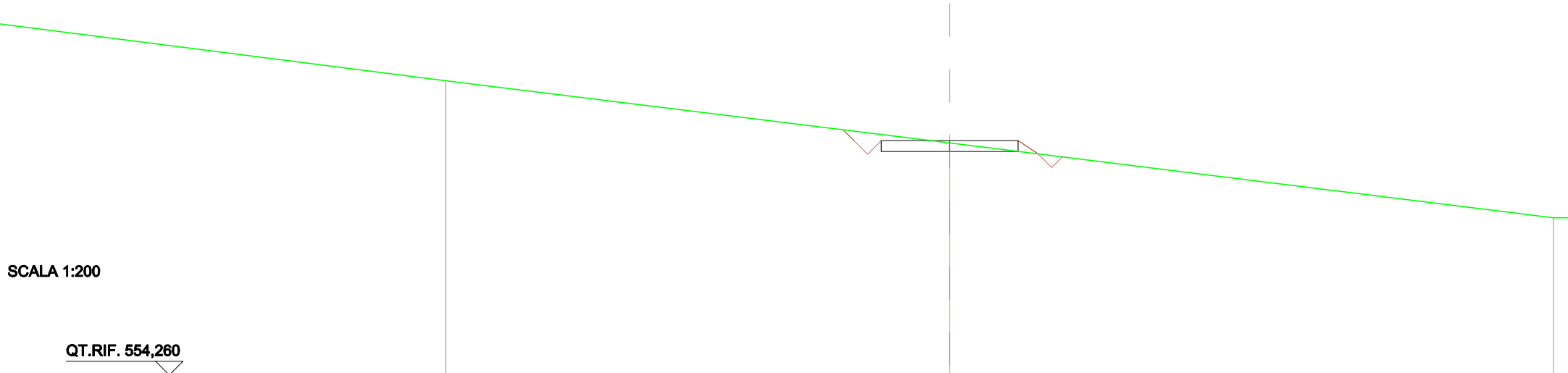
QUOTE TERRENO		565,000 565,000				563,041	
DIST.PARZIALI TERRENO			19,385				
QUOTE PROGETTO					562,279 562,679	562,279 562,679	562,279 562,679
DIST.PARZIALI PROGETTO					2,600	2,600	
QUOTE FINITO				563,475	562,679	562,179	562,679
DIST. PARZIALI FINITO				0,796	0,800	5,000	0,800

SCAVI E BONIFICHE	
STERRO	1,583 m ²
FOSSO	0,195 m ²
SOVRASTRUTTURA STRADALE	
CASSONETTO	5,000 m

SEZIONE N.: 25
 QT. PROGETTO: 562,817
 DIST.PROG.: 425,000
 DIST.PREC.: 25,000
 DIST.SUCC.: 20,249

SCALA 1:200

QT.RIF. 554,260



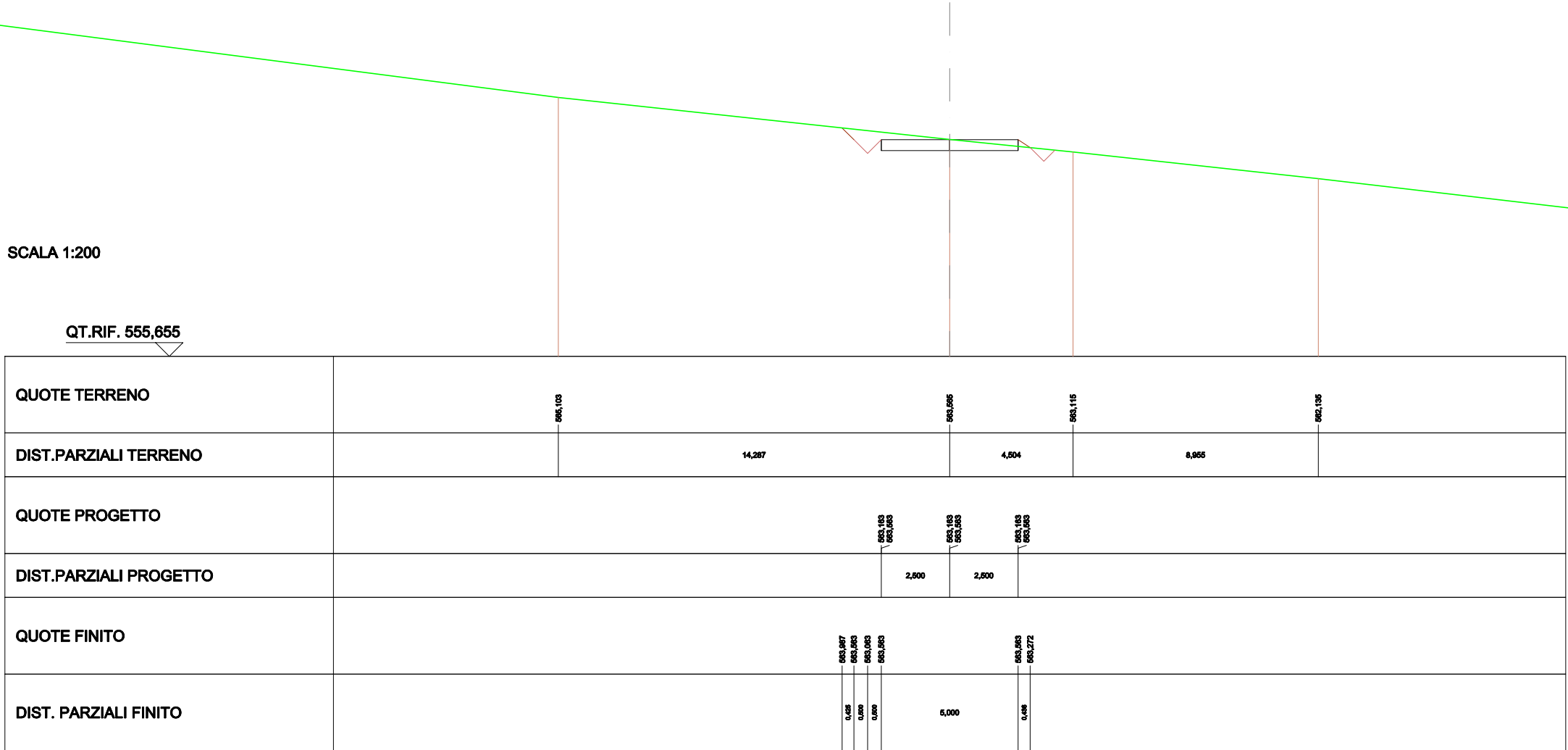
QUOTE TERRENO	896,000	892,734		
DIST.PARZIALI TERRENO		18,366		
QUOTE PROGETTO			562,417 562,817	562,417 562,817
DIST.PARZIALI PROGETTO			2,600	2,600
QUOTE FINITO			563,214 562,817 562,317 562,817	562,817 562,334
DIST. PARZIALI FINITO			0,387 0,200 0,000	5,000 0,794

SCAVI E BONIFICHE	
STERRO	2,035 m ²
FOSSO	0,205 m ²
SOVRASTRUTTURA STRADALE	
CASSONETTO	5,000 m

SEZIONE N.: 26
 QT. PROGETTO: 563,563
 DIST.PROG.: 445,249
 DIST.PREC.: 20,249
 DIST.SUCC.: 4,751

SCALA 1:200

QT.RIF. 555,655



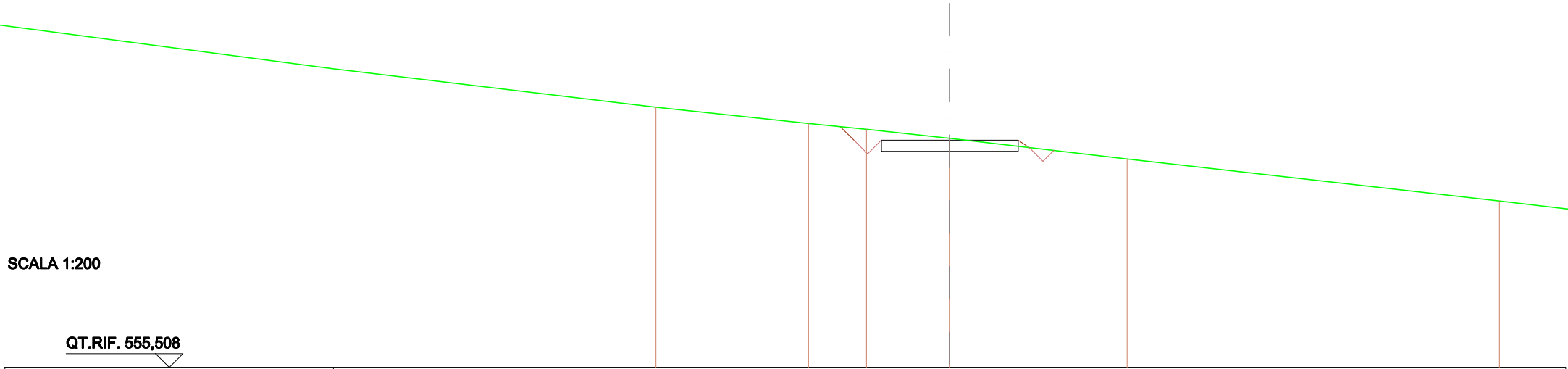
QUOTE TERRENO	565,103	563,095	563,115	562,135
DIST.PARZIALI TERRENO	14,287	4,504	8,955	
QUOTE PROGETTO		563,183 563,683	563,183 563,683	563,183 563,683
DIST.PARZIALI PROGETTO		2,600	2,600	
QUOTE FINITO		563,987 563,563 563,063 563,563	563,563 563,272	
DIST. PARZIALI FINITO		0,425 0,425 0,500	5,000	0,425

SCAVI E BONIFICHE	
STERRO	2,311 m ²
FOSSO	0,198 m ²
SOVRASTRUTTURA STRADALE	
CASSONETTO	5,000 m

SEZIONE N.: 27
 QT. PROGETTO: 563,793
 DIST.PROG.: 450,000
 DIST.PREC.: 4,751
 DIST.SUCC.: 19,000

SCALA 1:200

QT.RIF. 555,508



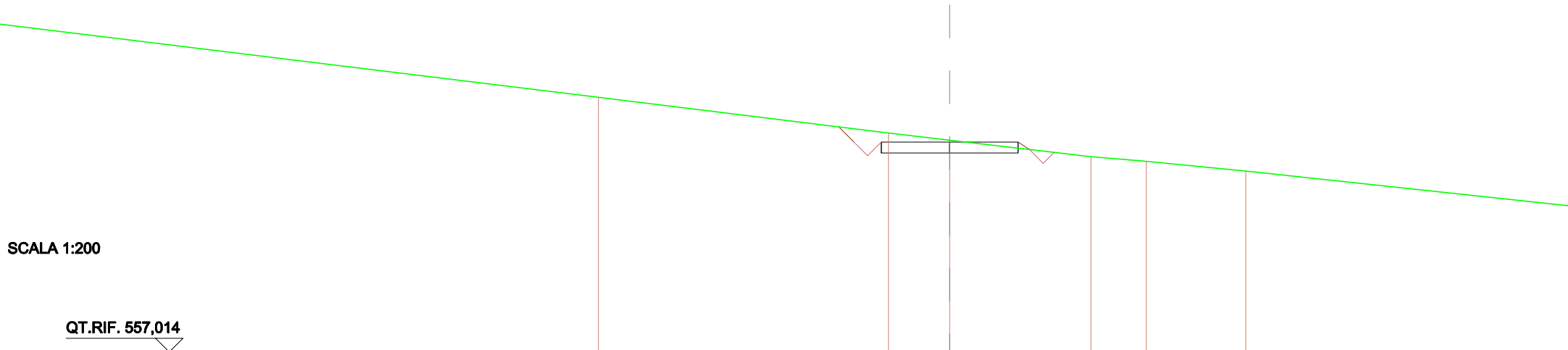
QUOTE TERRENO		565,000	564,403	564,192	563,859	563,108	561,577
DIST.PARZIALI TERRENO		5,571	2,117	3,040	6,481	13,594	
QUOTE PROGETTO				563,293 563,793	563,293 563,793	563,293 563,793	
DIST.PARZIALI PROGETTO				2,500	2,500		
QUOTE FINITO			564,287 563,793 563,293 563,793		563,793 563,522		
DIST. PARZIALI FINITO			0,484 0,500 0,500		5,000	0,458	

SCAVI E BONIFICHE	
STERRO	2,321 m ²
FOSSO	0,198 m ²
SOVRASTRUTTURA STRADALE	
CASSONETTO	5,000 m

SEZIONE N.: 28
 QT. PROGETTO: 564,675
 DIST.PROG.: 469,000
 DIST.PREC.: 19,000
 DIST.SUCC.: 6,000

SCALA 1:200

QT.RIF. 557,014



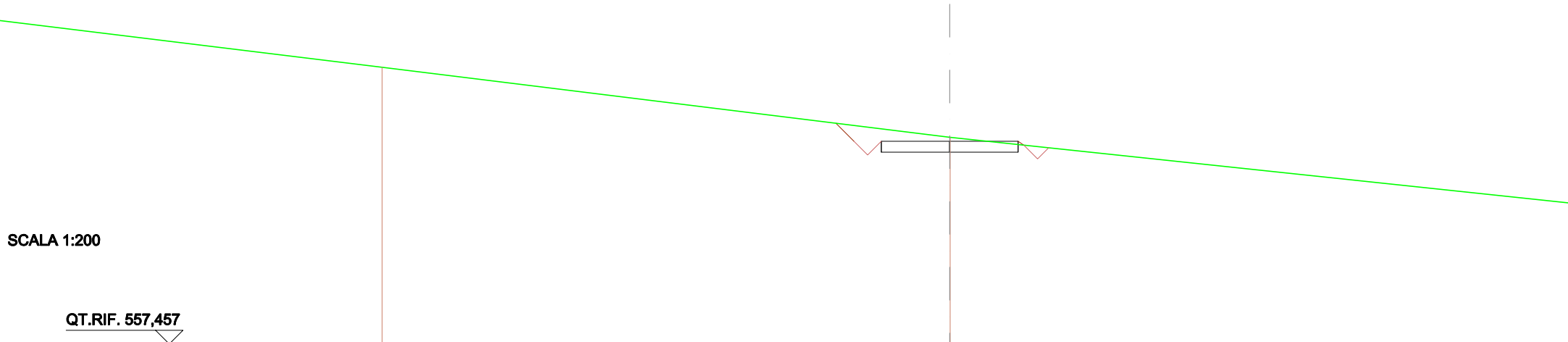
QUOTE TERRENO		896,308		896,000	894,739		894,137	893,970	893,613	
DIST.PARZIALI TERRENO			10,690		2,238		5,160		2,018	3,832
QUOTE PROGETTO				564,275 564,675	564,275 564,675		564,275 564,675			
DIST.PARZIALI PROGETTO				2,600		2,600				
QUOTE FINITO				565,224 564,675 564,175 564,675			564,675 564,369			
DIST. PARZIALI FINITO				0,549 0,550 0,500		5,000		0,643		

SCAVI E BONIFICHE	
STERRO	2,784 m ²
FOSSO	0,202 m ²
SOVRASTRUTTURA STRADALE	
CASSONETTO	5,000 m

SEZIONE N.: 29
 QT. PROGETTO: 564,856
 DIST.PROG.: 475,000
 DIST.PREC.: 6,000
 DIST.SUCC.: 6,046

SCALA 1:200

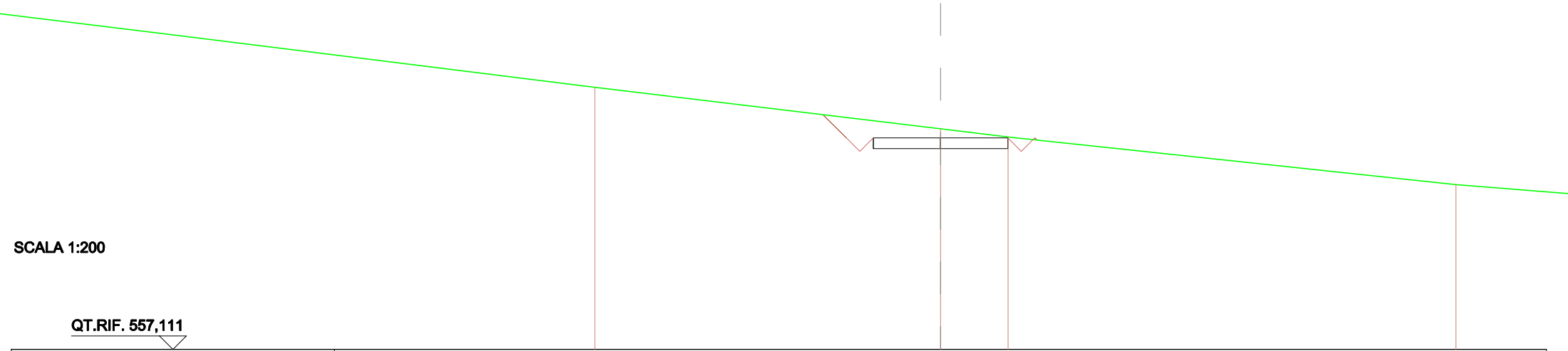
QT.RIF. 557,457



QUOTE TERRENO	567,568	565,002	565,000
DIST.PARZIALI TERRENO	20,729		
QUOTE PROGETTO		564,488	564,488
DIST.PARZIALI PROGETTO		2,600	2,600
QUOTE FINITO	565,816	564,856	564,714
DIST. PARZIALI FINITO	0,889	5,000	0,000

SCAVI E BONIFICHE	
STERRO	3,678 m ²
SOVRASTRUTTURA STRADALE	
CASSONETTO	5,000 m

SEZIONE N.: 30
 QT. PROGETTO: 564,965
 DIST.PROG.: 481,046
 DIST.PREC.: 6,046
 DIST.SUCC.: 18,954



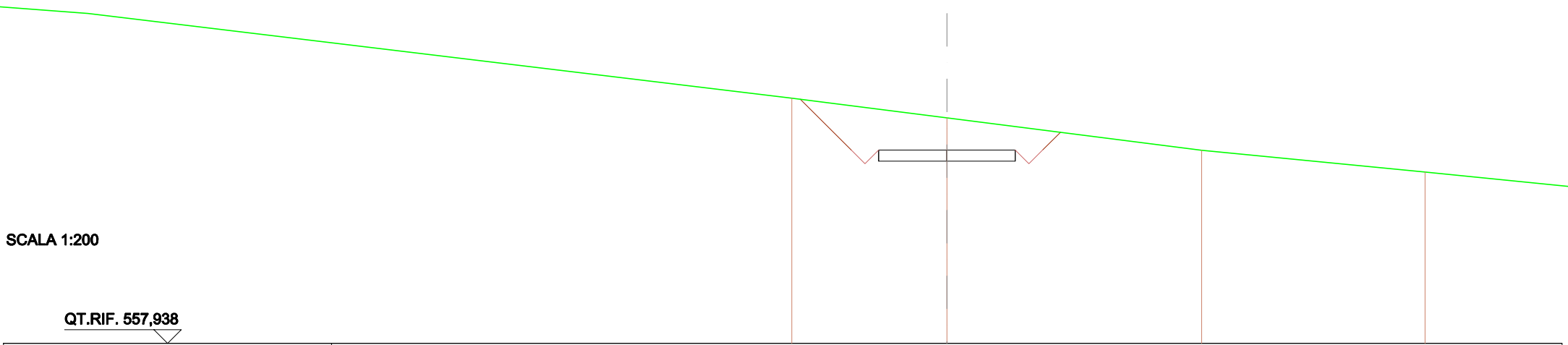
QUOTE TERRENO		566,843		566,301	566,000		563,234
DIST.PARZIALI TERRENO		12,838		2,605		16,832	
QUOTE PROGETTO			564,965 564,965	564,965 564,965	564,965 564,965		
DIST.PARZIALI PROGETTO			2,600	2,600			
QUOTE FINITO			565,824 564,965 564,495 564,965	5,000	564,965 564,495 564,965		
DIST. PARZIALI FINITO			0,869 0,869 0,869	5,000	0,869 0,869		

SCAVI E BONIFICHE	
STERRO	7,915 m ²
SOVRASTRUTTURA STRADALE	
CASSONETTO	5,000 m

SEZIONE N.: 31
 QT. PROGETTO: 565,002
 DIST.PROG.: 500,000
 DIST.PREC.: 18,954
 DIST.SUCC.: 8,966

SCALA 1:200

QT.RIF. 557,938



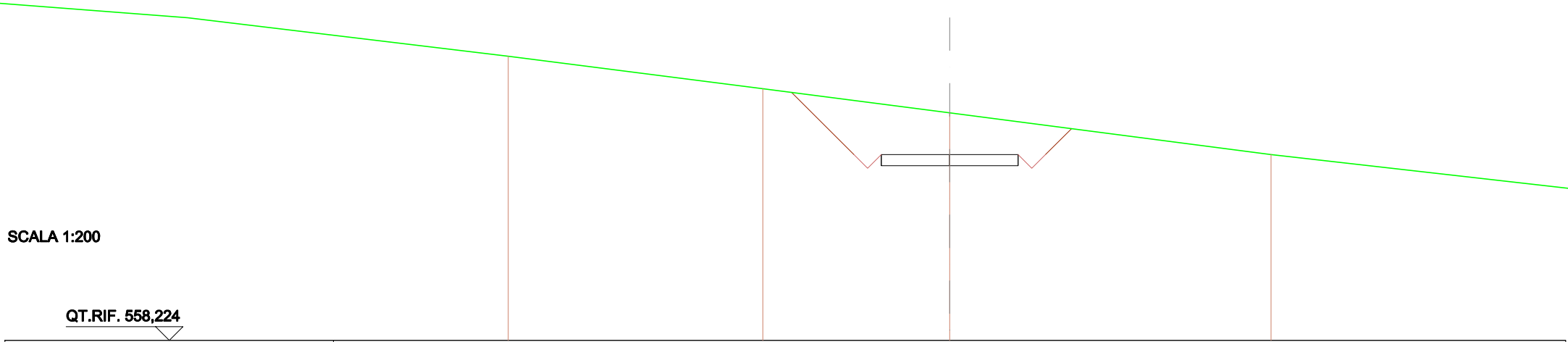
QUOTE TERRENO		565,005		565,185		565,000		564,202
DIST.PARZIALI TERRENO			5,688		9,311		8,171	
QUOTE PROGETTO			564,802 565,002	564,802 565,002	564,802 565,002			
DIST.PARZIALI PROGETTO			2,600	2,600				
QUOTE FINITO		565,887	565,002 564,802 565,002		565,002 564,802 565,002	565,895		
DIST. PARZIALI FINITO		1,888	0,000 0,000	5,000	0,000 0,000	0,894		

SCAVI E BONIFICHE	
STERRO	9,613 m ²
SOVRASTRUTTURA STRADALE	
CASSONETTO	5,000 m

SEZIONE N.: 32
 QT. PROGETTO: 565,001
 DIST.PROG.: 508,966
 DIST.PREC.: 8,966
 DIST.SUCC.: 10,000

SCALA 1:200

QT.RIF. 558,224



QUOTE TERRENO		568,592		567,410		568,524		565,000
DIST.PARZIALI TERRENO			9,284			6,823		11,740
QUOTE PROGETTO						564,801 565,001		564,801 565,001
DIST.PARZIALI PROGETTO						2,600		2,600
QUOTE FINITO				567,273		566,001 564,501 565,001		566,001 564,501 565,001
DIST. PARZIALI FINITO				2,272		0,000 0,000		5,000 0,000 0,946

SCAVI E BONIFICHE	
STERRO	11,346 m ²
SOVRASTRUTTURA STRADALE	
CASSONETTO	5,000 m

SEZIONE N.: 33
 QT. PROGETTO: 565,001
 DIST.PROG.: 518,966
 DIST.PREC.: 10,000
 DIST.SUCC.: 6,034

SCALA 1:200

QT.RIF. 558,248

QUOTE TERRENO				566,870		565,854		565,000
DIST.PARZIALI TERRENO					0,358		4,766	
QUOTE PROGETTO			564,801 565,001	564,801 565,001	564,801 565,001	564,801 565,001		
DIST.PARZIALI PROGETTO			2,600	2,600				
QUOTE FINITO	567,873	566,001 564,501 565,001			566,001 564,501 565,001	566,203		
DIST. PARZIALI FINITO	2,672	0,500 0,500	5,000		0,500 0,500	1,251		

SCAVI E BONIFICHE	
STERRO	12,079 m ²
SOVRASTRUTTURA STRADALE	
CASSONETTO	5,000 m

SEZIONE N.: 34
 QT. PROGETTO: 565,001
 DIST.PROG.: 525,000
 DIST.PREC.: 6,034
 DIST.SUCC.: 3,966

SCALA 1:200

QT.RIF. 558,020

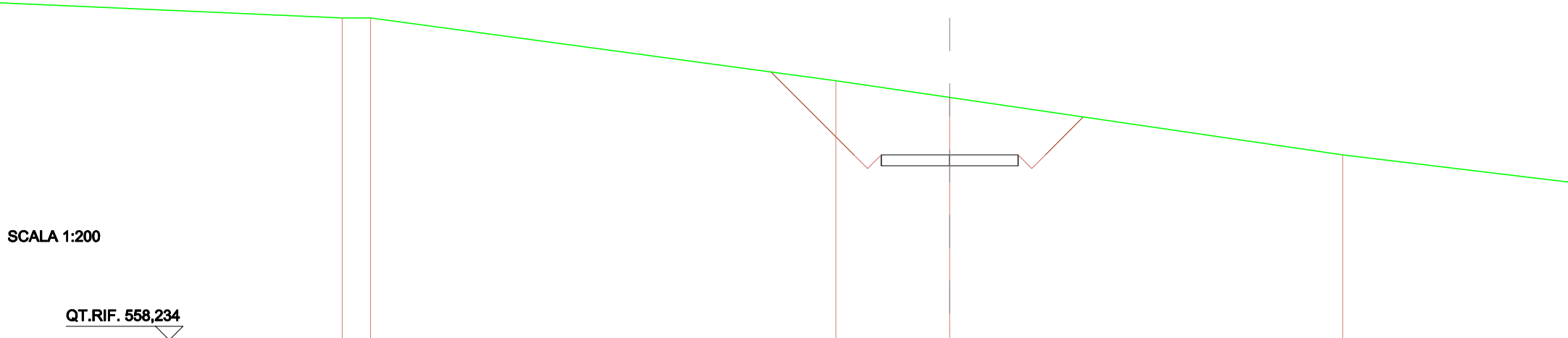
QUOTE TERRENO		566,837		567,016		565,748		565,000
DIST.PARZIALI TERRENO		13,284		0,375		5,121		
QUOTE PROGETTO			564,801 565,001	564,801 565,001	564,801 565,001			
DIST.PARZIALI PROGETTO			2,600	2,600				
QUOTE FINITO		567,862	566,001 564,501 565,001	566,001 564,501 565,001	566,001 564,501 565,001		565,359	
DIST. PARZIALI FINITO		2,891	0,500 0,500	5,000	0,500 0,500	1,358		

SCAVI E BONIFICHE	
STERRO	12,471 m ²
SOVRASTRUTTURA STRADALE	
CASSONETTO	5,000 m

SEZIONE N.: 35
 QT. PROGETTO: 565,001
 DIST.PROG.: 528,966
 DIST.PREC.: 3,966
 DIST.SUCC.: 14,995

SCALA 1:200

QT.RIF. 558,234



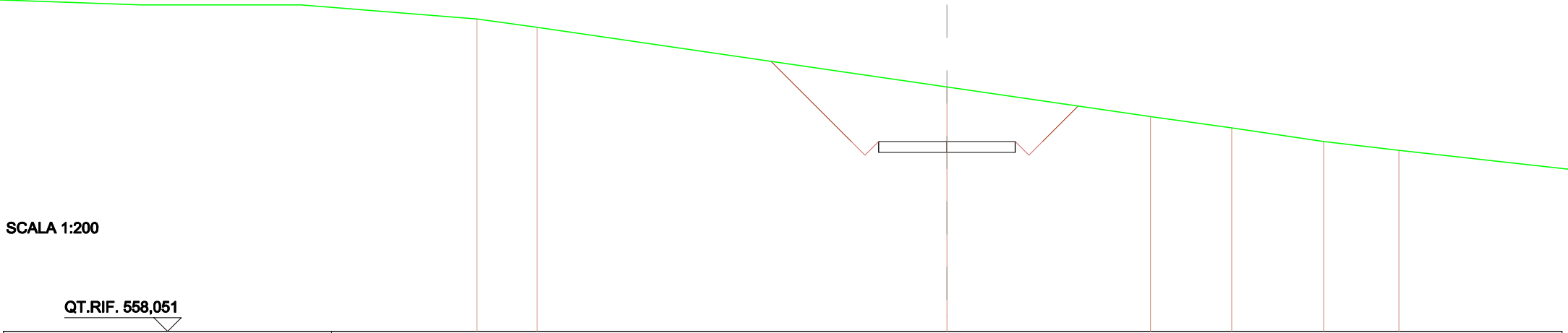
QUOTE TERRENO	570,000		567,702	567,095		565,000
DIST.PARZIALI TERRENO		16,887		4,158		14,348
QUOTE PROGETTO				564,801 565,001	564,801 565,001	564,801 565,001
DIST.PARZIALI PROGETTO				2,600	2,600	
QUOTE FINITO		558,022	565,001 564,501 565,001		565,001 564,501 565,001	565,352
DIST. PARZIALI FINITO		3,021	0,500 0,500	5,000	0,500 0,500	1,381

SCAVI E BONIFICHE	
STERRO	11,997 m ²
SOVRASTRUTTURA STRADALE	
CASSONETTO	5,000 m

SEZIONE N.: 36
 QT. PROGETTO: 565,001
 DIST.PROG.: 543,962
 DIST.PREC.: 14,995
 DIST.SUCC.: 3,005

SCALA 1:200

QT.RIF. 558,051



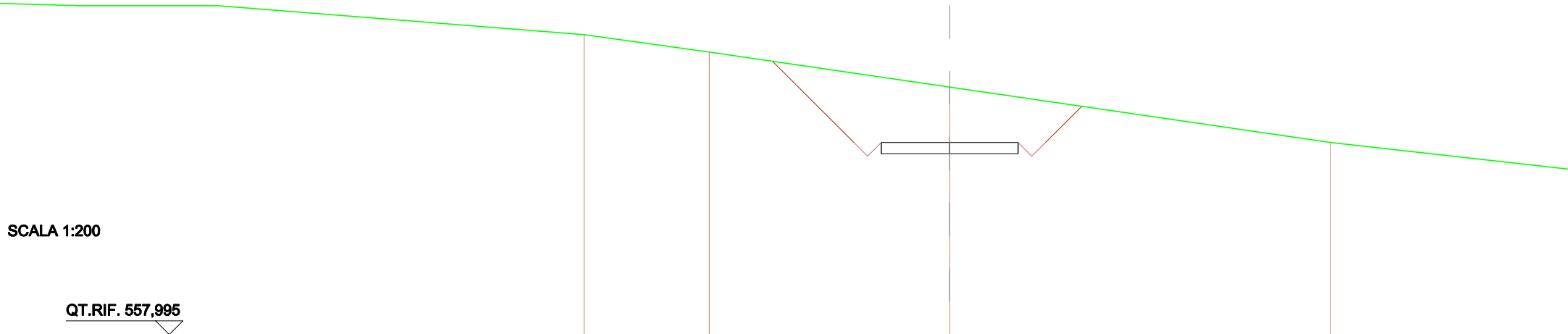
QUOTE TERRENO		566,490	566,195		567,000		565,916	565,501	565,000	564,081	
DIST.PARZIALI TERRENO		2,200		14,888		7,442		2,972	3,373	2,739	
QUOTE PROGETTO					564,801	565,001		564,801	565,001		
DIST.PARZIALI PROGETTO					2,500	2,500					
QUOTE FINITO				567,339		566,001	564,501	565,001		566,301	
DIST. PARZIALI FINITO				2,938		0,500	0,500	5,000		0,500	1,300

SCAVI E BONIFICHE	
STERRO	12,132 m ²
SOVRASTRUTTURA STRADALE	
CASSONETTO	5,000 m

SEZIONE N.: 37
 QT. PROGETTO: 565,001
 DIST.PROG.: 546,966
 DIST.PREC.: 3,005
 DIST.SUCC.: 2,000

SCALA 1:200

QT.RIF. 557,995



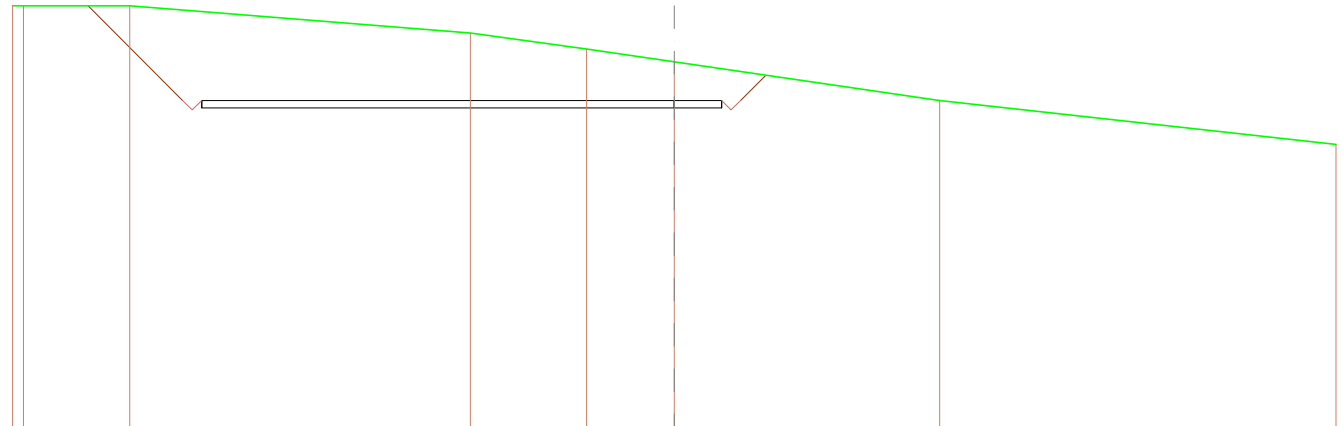
QUOTE TERRENO		566,941	568,307		567,027		566,000
DIST.PARZIALI TERRENO		4,569		8,778		13,910	
QUOTE PROGETTO					564,801 565,001	564,801 565,001	564,801 565,001
DIST.PARZIALI PROGETTO					2,600	2,600	
QUOTE FINITO				567,970	566,001 564,501 565,001		566,001 564,501 565,001 566,324
DIST. PARZIALI FINITO				2,969	0,000 0,000	5,000	0,000 1,323

SCAVI E BONIFICHE	
STERRO	104,856 m ²
SOVRASTRUTTURA STRADALE	
CASSONETTO	27,500 m

SEZIONE N.: 38
 QT. PROGETTO: 565,001
 DIST.PROG.: 548,966
 DIST.PREC.: 2,000
 DIST.SUCC.: 26,034

SCALA 1:400

QT.RIF. 547,745



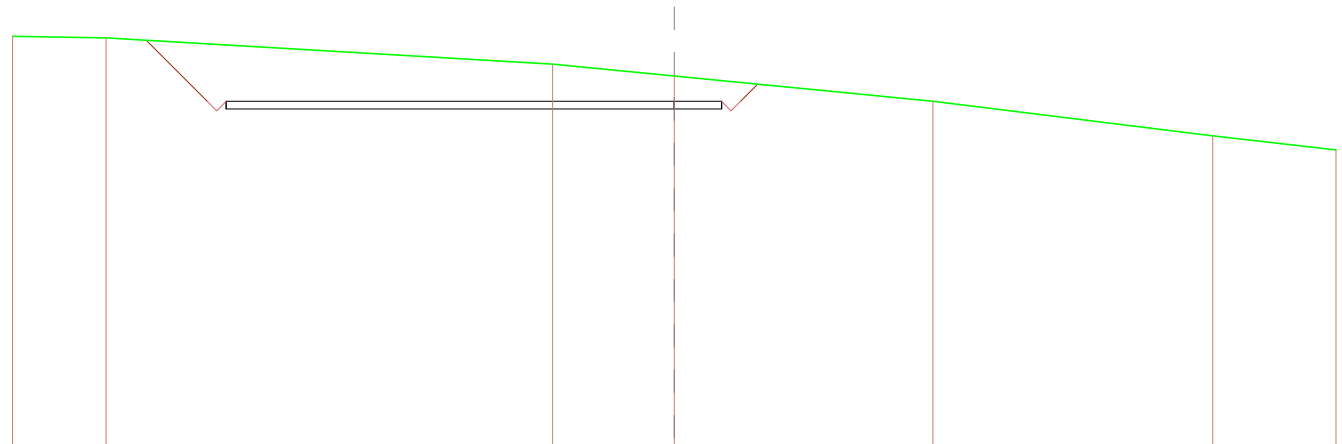
QUOTE TERRENO	570,016 570,000	570,000	568,578	567,722	567,045	565,000	562,874
DIST.PARZIALI TERRENO	5,825	16,008	6,146	4,645	14,033	20,987	
QUOTE PROGETTO		564,001 565,001			564,001 565,001	564,001 565,001	
DIST.PARZIALI PROGETTO		25,000			2,500		
QUOTE FINITO	570,000	565,001 564,001 565,001			565,001 564,001 565,001	565,340	
DIST. PARZIALI FINITO		4,999	27,500			1,339	

SCAVI E BONIFICHE	
STERRO	66,867 m ²
SOVRASTRUTTURA STRADALE	
CASSONETTO	26,198 m

SEZIONE N.: 39
 QT. PROGETTO: 565,000
 DIST.PROG.: 575,000
 DIST.PREC.: 26,034
 DIST.SUCC.: 3,966

SCALA 1:400

QT.RIF. 546,843



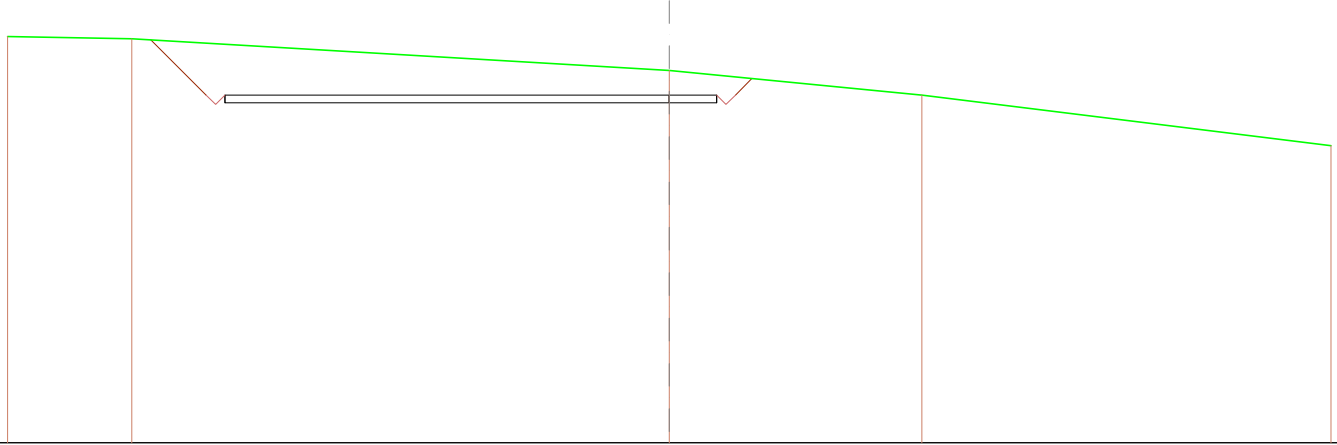
QUOTE TERRENO	566,448	566,365		566,086	566,338	566,000	566,173	562,438
DIST.PARZIALI TERRENO	4,862		23,810		6,438	13,692	14,793	6,515
QUOTE PROGETTO			565,000	564,000	564,000	565,000	564,000	565,000
DIST.PARZIALI PROGETTO			23,898		2,500			
QUOTE FINITO		566,231	566,000	564,000	565,000	566,000	564,000	565,000
DIST. PARZIALI FINITO		3,230		26,198				0,877

SCAVI E BONIFICHE	
STERRO	60,334 m ²
SOVRASTRUTTURA STRADALE	
CASSONETTO	26,000 m

SEZIONE N.: 40
 QT. PROGETTO: 565,000
 DIST.PROG.: 578,966
 DIST.PREC.: 3,966
 DIST.SUCC.: 10,000

SCALA 1:400

QT.RIF. 546,615



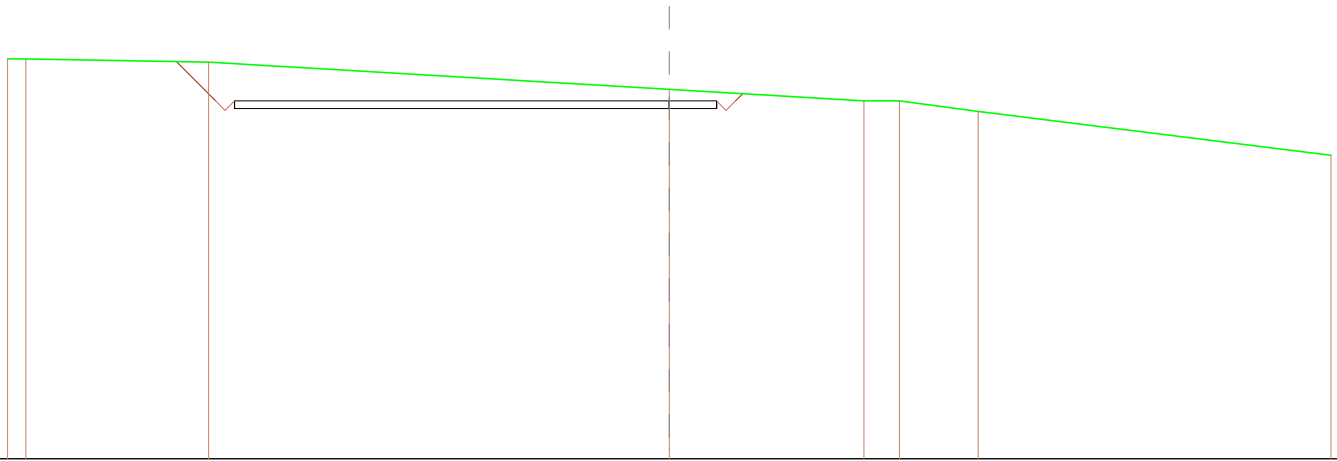
QUOTE TERRENO	696,102	697,663	696,306	696,000	692,328
DIST.PARZIALI TERRENO	6,667	26,433	13,363	21,637	
QUOTE PROGETTO		695,000 694,000	694,000 695,000	694,000 695,000	
DIST.PARZIALI PROGETTO		23,600	2,500		
QUOTE FINITO		697,924 695,000 694,500 695,000	695,000 695,000 695,000		
DIST. PARZIALI FINITO		2,924	26,000		

SCAVI E BONIFICHE	
STERRO	41,155 m ²
SOVRASTRUTTURA STRADALE	
CASSONETTO	25,500 m

SEZIONE N.: 41
 QT. PROGETTO: 565,000
 DIST.PROG.: 588,966
 DIST.PREC.: 10,000
 DIST.SUCC.: 10,000

SCALA 1:400

QT.RIF. 546,074




QUOTE TERRENO	567,224 567,219	567,046	566,610	566,000 566,000	564,438	562,124	
DIST.PARZIALI TERRENO	0,072	9,888	24,369	10,301	1,878	4,156	18,685
QUOTE PROGETTO		564,000 565,000	564,000 565,000	564,000 565,000			
DIST.PARZIALI PROGETTO			23,000	2,500			
QUOTE FINITO		567,077 565,000 565,000 565,000		565,000 564,000 565,390 565,390			
DIST. PARZIALI FINITO		2,078	25,500				

SCAVI E BONIFICHE	
STERRO	22,904 m ²
FOSSO	0,250 m ²
SOVRASTRUTTURA STRADALE	
CASSONETTO	25,000 m

SEZIONE N.: 42
 QT. PROGETTO: 565,000
 DIST.PROG.: 598,966
 DIST.PREC.: 10,000

SCALA 1:400

QT.RIF. 545,357



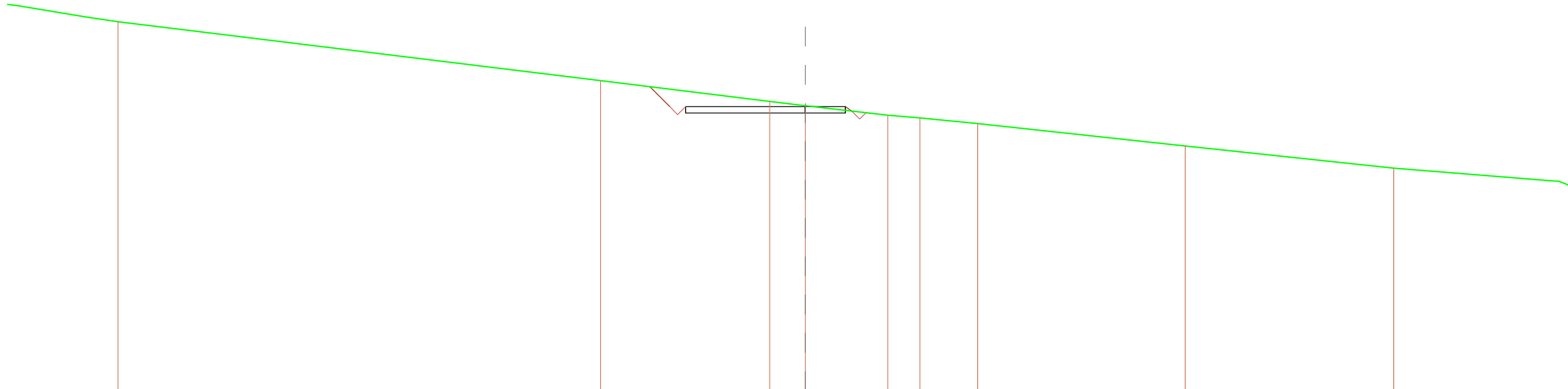
QUOTE TERRENO		566,346	566,336	566,108	565,000	565,000	565,000	564,842	562,709	561,667
DIST.PARZIALI TERRENO		2,342	12,372		16,776	1,708	7,853	1,670	16,676	8,502
QUOTE PROGETTO				564,000	565,000	564,000	565,000			
DIST.PARZIALI PROGETTO				22,600		2,500				
QUOTE FINITO			566,189	565,000	564,500	565,000		565,000		
DIST. PARZIALI FINITO			1,189		25,000					

ASSE PESG_01

(sistemazione temporanea piazzola)

SCAVI E BONIFICHE	
STERRO	7,653 m ²
FOSSO	0,198 m ²
SOVRASTRUTTURA STRADALE	
CASSONETTO	10,000 m

SEZIONE N.: 28
 QT. PROGETTO: 564,675
 DIST.PROG.: 469,000
 DIST.PREC.: 19,000
 DIST.SUCC.: 6,000



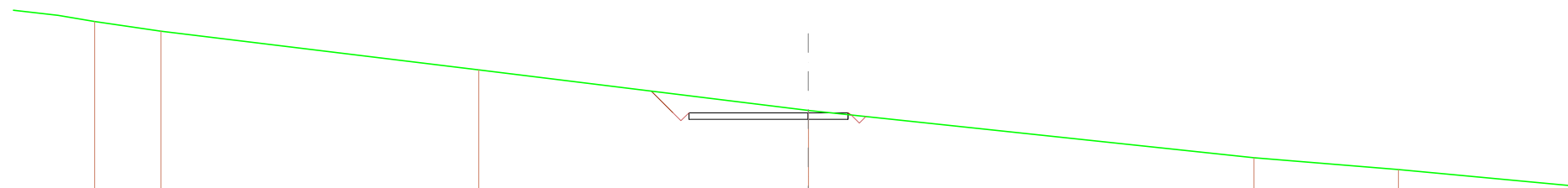
QUOTE TERRENO		566,308		566,000	564,739	564,137	563,970	563,613	562,211	560,823
DIST.PARZIALI TERRENO		10,590	2,238	5,160	2,018	3,832	13,003	13,072		
QUOTE PROGETTO		564,275	564,675	564,275	564,675	564,275	564,675			
DIST.PARZIALI PROGETTO		7,500	2,500							
QUOTE FINITO		565,828	564,675	564,175	564,675	564,675	564,399			
DIST. PARZIALI FINITO		1,328	10,000							

SCAVI E BONIFICHE	
STERRO	8,597 m ²
FOSSO	0,202 m ²
SOVRASTRUTTURA STRADALE	
CASSONETTO	10,000 m

SEZIONE N.: 29
 QT. PROGETTO: 564,856
 DIST.PROG.: 475,000
 DIST.PREC.: 6,000
 DIST.SUCC.: 6,046

SCALA 1:400

QT.RIF. 547,705



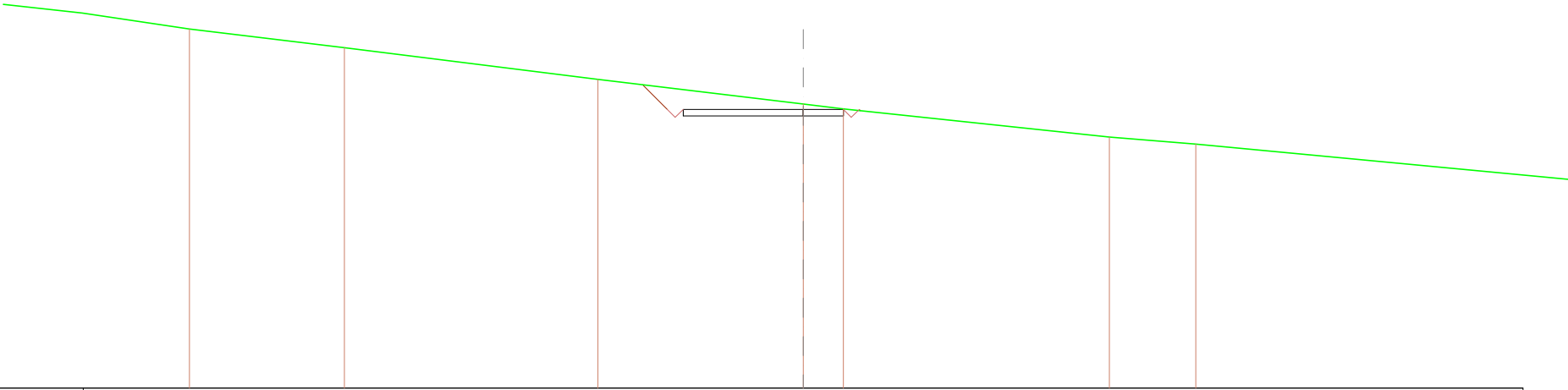
QUOTE TERRENO	570,000	567,568	565,002 565,000	562,024	561,263
DIST.PARZIALI TERRENO	20,001	20,729	28,029	9,088	
QUOTE PROGETTO			564,168 564,168	564,168 564,168	564,168 564,168
DIST.PARZIALI PROGETTO			7,500	2,500	
QUOTE FINITO			565,216 564,856 564,358 564,056	564,856 564,714	
DIST. PARZIALI FINITO			1,362	10,000	

SCAVI E BONIFICHE	
STERRO	10,357 m ²
SOVRASTRUTTURA STRADALE	
CASSONETTO	10,000 m

SEZIONE N.: 30
 QT. PROGETTO: 564,965
 DIST.PROG.: 481,046
 DIST.PREC.: 6,046
 DIST.SUCC.: 18,954

SCALA 1:400

QT.RIF. 547,544



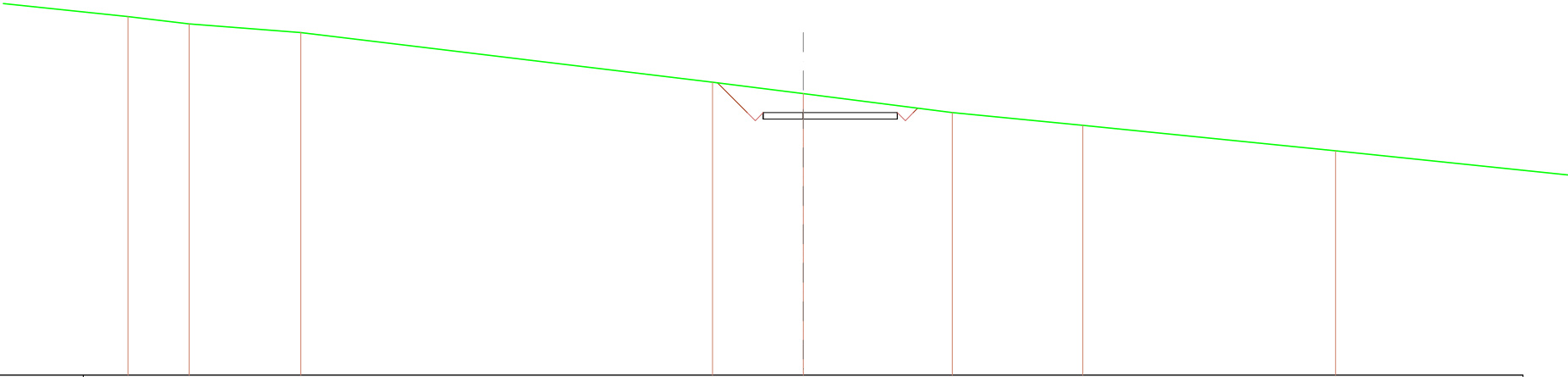
QUOTE TERRENO	870,000	868,818	866,843	865,301	865,000	863,234	862,795
DIST.PARZIALI TERRENO	9,883	15,853	12,838	2,505	16,632	5,383	
QUOTE PROGETTO				564,965 564,965	564,965 564,965	564,965 564,965	
DIST.PARZIALI PROGETTO				7,500	2,500		
QUOTE FINITO				568,507 564,965 564,485 564,965	564,965 564,485 564,965	564,965 564,485 564,965	
DIST. PARZIALI FINITO				1,841	10,000		

SCAVI E BONIFICHE	
STERRO	11,464 m ²
SOVRASTRUTTURA STRADALE	
CASSONETTO	8,380 m

SEZIONE N.: 31
 QT. PROGETTO: 565,002
 DIST.PROG.: 500,000
 DIST.PREC.: 18,954
 DIST.SUCC.: 8,966

SCALA 1:400

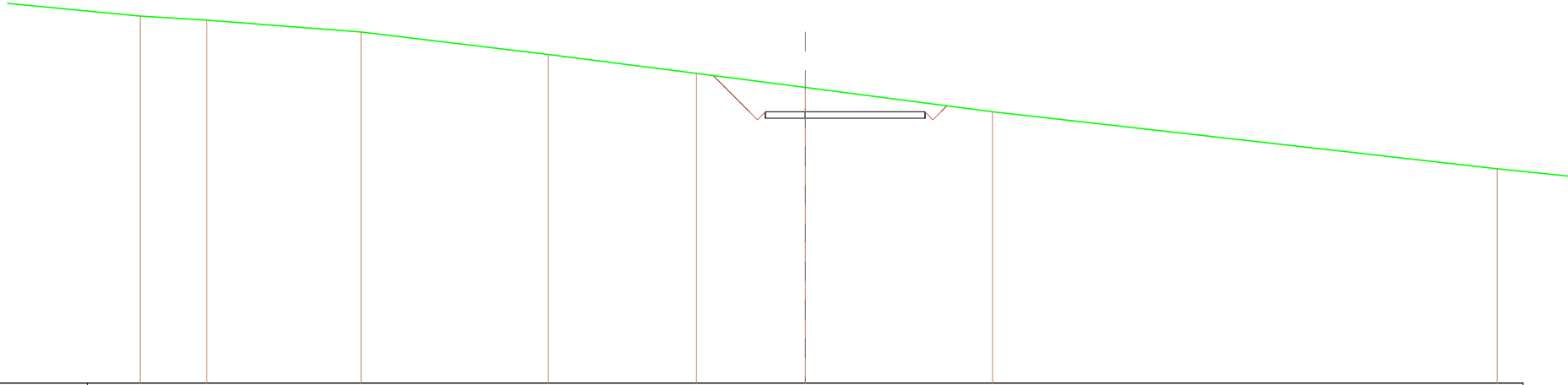
QT.RIF. 548,615



QUOTE TERRENO	571,000	570,532	570,000	568,000	568,185	566,000	564,202	562,613
DIST.PARZIALI TERRENO	3,816	6,978	25,746	5,668	9,311	8,171	15,800	
QUOTE PROGETTO					564,002 565,002	564,002 565,002	564,002 565,002	
DIST.PARZIALI PROGETTO					2,500	5,880		
QUOTE FINITO				566,967 566,002 564,002 565,002		566,002 564,002 565,276 565,002		
DIST. PARZIALI FINITO				1,868		8,380		

SCAVI E BONIFICHE	
STERRO	15,981 m ²
SOVRASTRUTTURA STRADALE	
CASSONETTO	10,000 m

SEZIONE N.: 32
 QT. PROGETTO: 565,001
 DIST.PROG.: 508,966
 DIST.PREC.: 8,966
 DIST.SUCC.: 10,000



SCALA 1:400

QT.RIF. 548,008

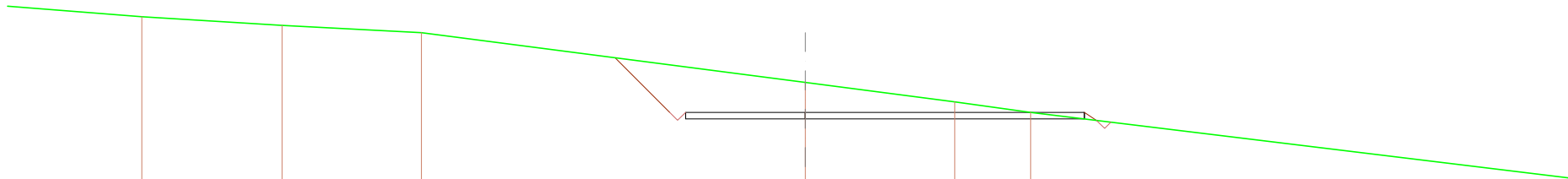
QUOTE TERRENO	671,000	670,739	670,000	668,592	667,410	666,524	666,000
DIST.PARZIALI TERRENO	4,181	9,892	11,712	9,294	6,823	11,740	
QUOTE PROGETTO						564,001 565,001	564,001 565,001
DIST.PARZIALI PROGETTO						2,500	7,500
QUOTE FINITO					667,273	666,001 664,001 665,001	666,001 664,001 665,372
DIST. PARZIALI FINITO					2,272	10,000	

SCAVI E BONIFICHE	
STERRO	40,327 m ²
FOSSO	0,196 m ²
RILEVATI	
RILEVATO	0,001 m ²
SOVRASTRUTTURA STRADALE	
CASSONETTO	25,000 m

SEZIONE N.: 33
 QT. PROGETTO: 565,001
 DIST.PROG.: 518,966
 DIST.PREC.: 10,000
 DIST.SUCC.: 6,034

SCALA 1:400

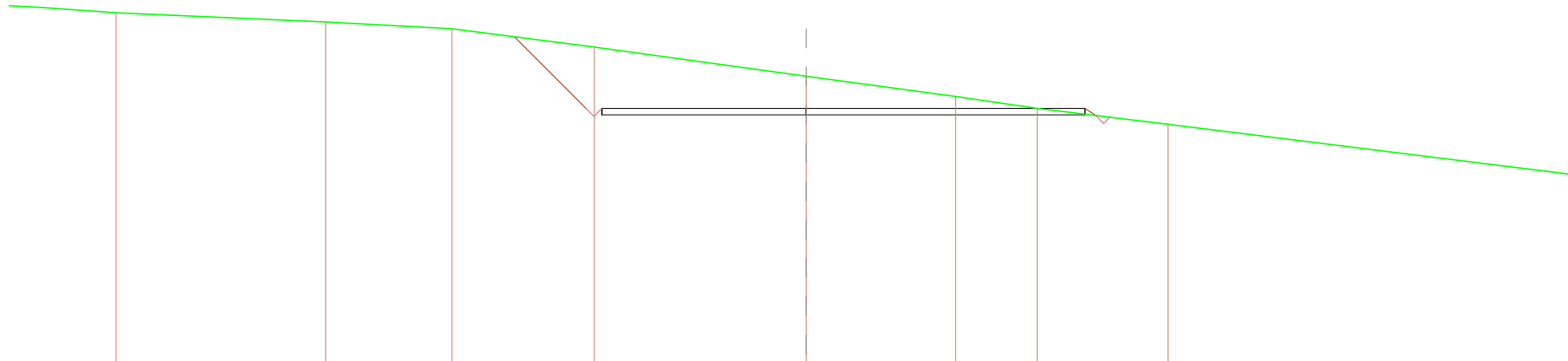
QT.RIF. 550,424



QUOTE TERRENO	571,000	570,480	570,000	566,870	565,854	565,000
DIST.PARZIALI TERRENO	6,709	8,727	24,069	9,358	4,768	
QUOTE PROGETTO				564,801 565,001	564,801 565,001	564,801 565,001
DIST.PARZIALI PROGETTO				7,500	17,500	
QUOTE FINITO				564,420 565,001 564,801 565,001		565,001 564,497
DIST. PARZIALI FINITO				3,419	25,000	0,788

SCAVI E BONIFICHE	
STERRO	63,489 m ²
FOSSO	0,196 m ²
SOVRASTRUTTURA STRADALE	
CASSONETTO	30,311 m

SEZIONE N.: 34
 QT. PROGETTO: 565,001
 DIST.PROG.: 525,000
 DIST.PREC.: 6,034
 DIST.SUCC.: 3,966



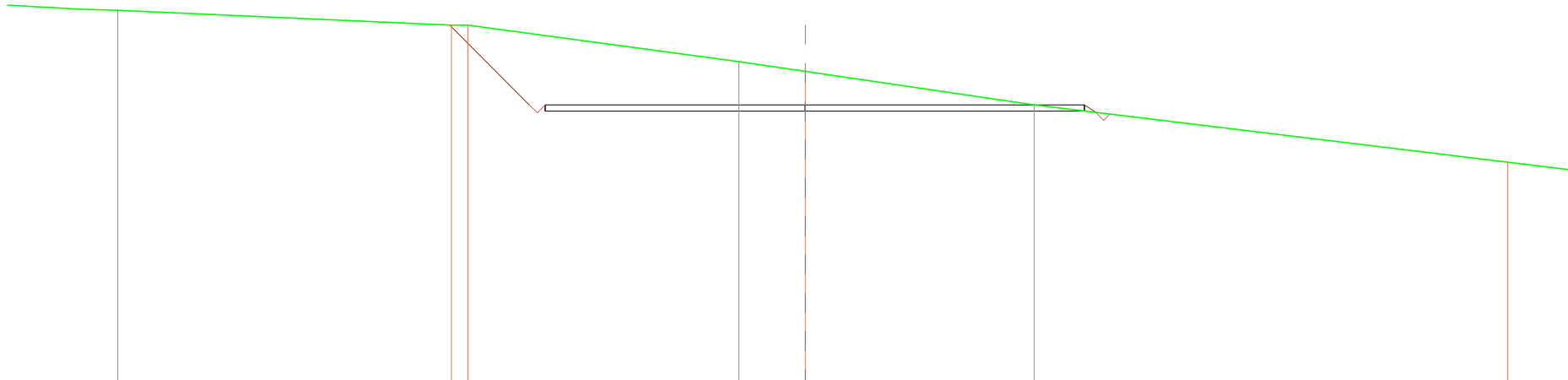
SCALA 1:400

QT.RIF. 549,122

QUOTE TERRENO		570,417	570,000	568,537	567,016	565,748	565,000	564,007
DIST.PARZIALI TERRENO		7,009	8,942	13,284	9,375	5,121	8,216	
QUOTE PROGETTO				565,001 564,001	564,001 565,001		564,001 565,001	
DIST.PARZIALI PROGETTO				12,811	17,500			
QUOTE FINITO			569,488	565,001 565,001 565,001			565,001 564,358	
DIST. PARZIALI FINITO			4,488		30,311		0,657	

SCAVI E BONIFICHE	
STERRO	80,679 m ²
FOSSO	0,196 m ²
SOVRASTRUTTURA STRADALE	
CASSONETTO	33,802 m

SEZIONE N.: 35
 QT. PROGETTO: 565,001
 DIST.PROG.: 528,966
 DIST.PREC.: 3,966
 DIST.SUCC.: 14,995



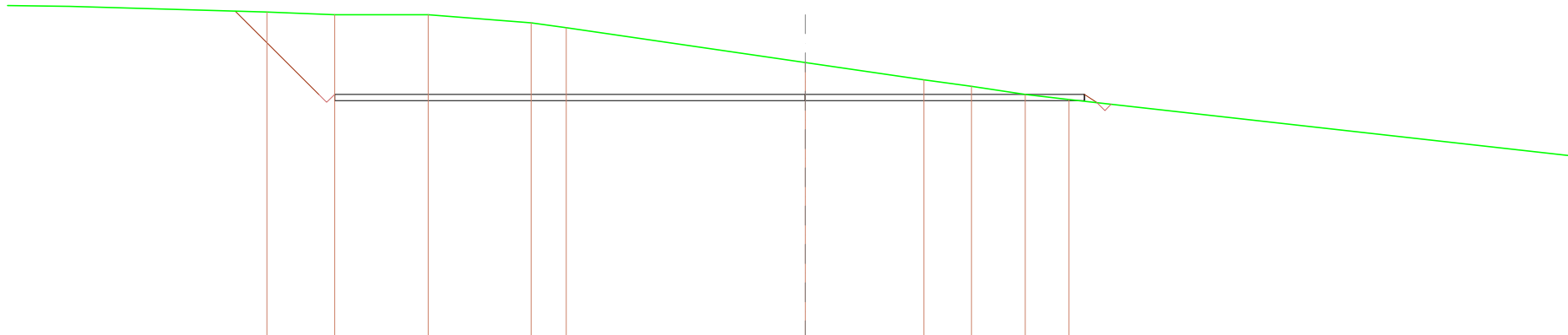
SCALA 1:400

QT.RIF. 547,731

QUOTE TERRENO		570,000	570,000		567,702	567,095		565,000
DIST.PARZIALI TERRENO		1,941		16,987		4,158		14,348
QUOTE PROGETTO			565,001	564,001		564,001	565,001	
DIST.PARZIALI PROGETTO				16,302			17,500	
QUOTE FINITO		570,005	565,001	565,001	565,001			565,001
DIST. PARZIALI FINITO			5,004			33,802		0,899

SCAVI E BONIFICHE	
STERRO	147,573 m ²
FOSSO	0,200 m ²
RILEVATI	
RILEVATO	0,004 m ²
SOVRASTRUTTURA STRADALE	
CASSONETTO	47,000 m

SEZIONE N.: 36
 QT. PROGETTO: 565,001
 DIST.PROG.: 543,962
 DIST.PREC.: 14,995
 DIST.SUCC.: 3,005




SCALA 1:400

QT.RIF. 549,882

QUOTE TERRENO	570,185	570,000	570,000	569,490	568,185	567,000	565,916	565,501	565,000	564,681
DIST.PARZIALI TERRENO	4,258	5,858	6,446	2,200	14,888	7,442	2,972	3,373	2,739	
QUOTE PROGETTO		565,001 564,801				564,801 565,001				564,801 565,001
DIST.PARZIALI PROGETTO				29,600			17,600			
QUOTE FINITO	570,221	565,001 564,501 565,001								565,001 564,486
DIST. PARZIALI FINITO	5,221				47,000					0,773

SCAVI E BONIFICHE	
STERRO	145,793 m ²
FOSSO	0,200 m ²
SOVRASTRUTTURA STRADALE	
CASSONETTO	47,000 m

SEZIONE N.: 37
 QT. PROGETTO: 565,001
 DIST.PROG.: 546,966
 DIST.PREC.: 3,005
 DIST.SUCC.: 2,000



SCALA 1:400

QT.RIF. 548,450

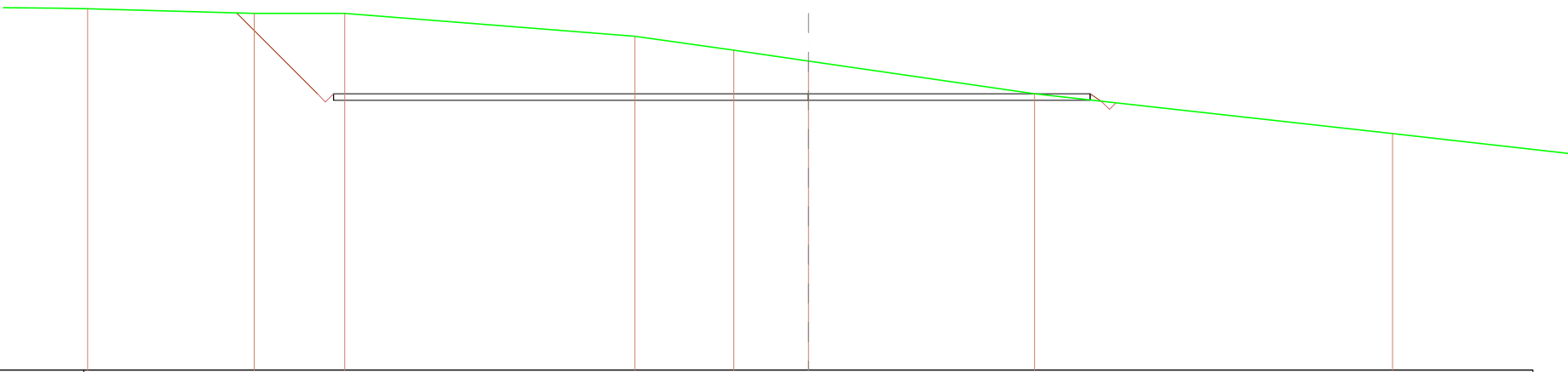
QUOTE TERRENO		570,000	570,000	568,941	568,307	567,027	566,000	563,069
DIST.PARZIALI TERRENO		5,100	13,387	4,569	8,778	13,810	12,085	
QUOTE PROGETTO		564,001	565,001			564,001	565,001	564,001
DIST.PARZIALI PROGETTO			29,800			17,800		
QUOTE FINITO		570,107	565,001	564,001	565,001		565,001	564,001
DIST. PARZIALI FINITO		5,107			47,000			0,718

SCAVI E BONIFICHE	
STERRO	143,596 m ²
FOSSO	0,200 m ²
SOVRASTRUTTURA STRADALE	
CASSONETTO	47,000 m

SEZIONE N.: 38
 QT. PROGETTO: 565,001
 DIST.PROG.: 548,966
 DIST.PREC.: 2,000
 DIST.SUCC.: 26,034

SCALA 1:400

QT.RIF. 547,841



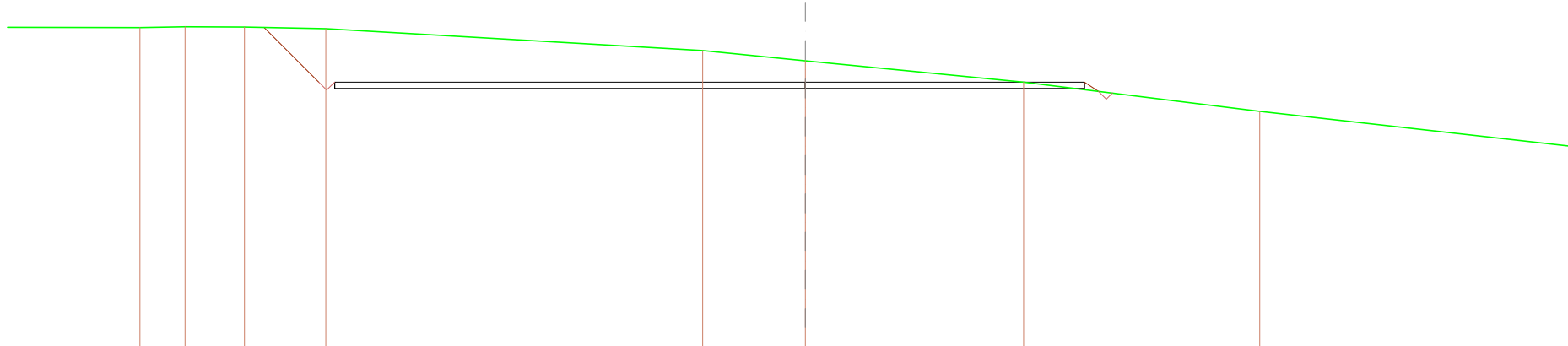
QUOTE TERRENO		570,000	570,000	568,578	567,722	567,045	565,000	562,532
DIST.PARZIALI TERRENO		5,825	16,008	6,146	4,645	14,033	22,243	
QUOTE PROGETTO			564,801 565,001			564,801 565,001		564,801 565,001
DIST.PARZIALI PROGETTO			29,800			17,800		
QUOTE FINITO		570,032	565,001 564,501 565,001				565,001 564,536	
DIST. PARZIALI FINITO		5,081		47,000			0,893	

SCAVI E BONIFICHE	
STERRO	98,716 m ²
FOSSO	0,195 m ²
RILEVATI	
RILEVATO	0,020 m ²
SOVRASTRUTTURA STRADALE	
CASSONETTO	47,000 m

SEZIONE N.: 39
 QT. PROGETTO: 565,000
 DIST.PROG.: 575,000
 DIST.PREC.: 26,034
 DIST.SUCC.: 3,966

SCALA 1:400

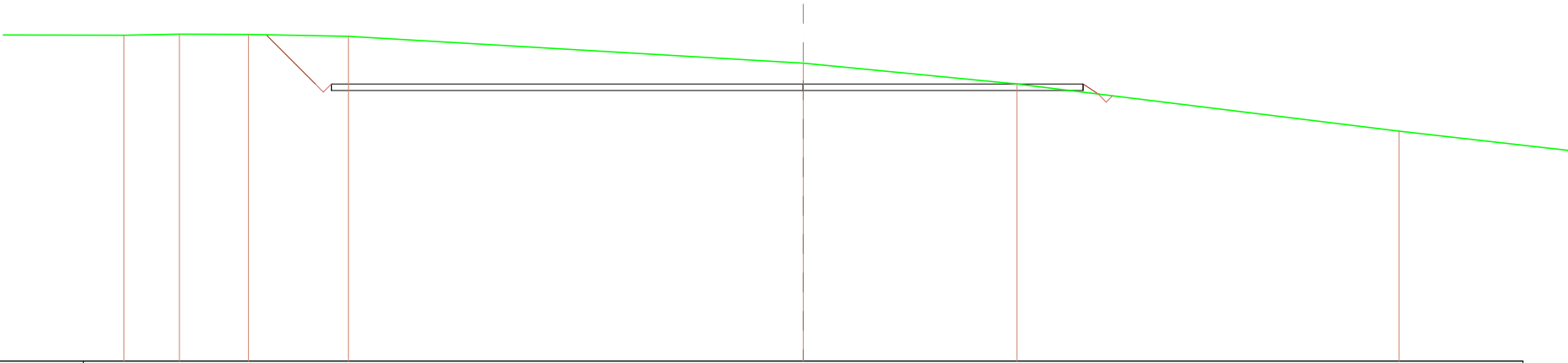
QT.RIF. 548,421



QUOTE TERRENO	566,407	566,468	566,461	566,365	566,086	566,338	566,000	566,173
DIST.PARZIALI TERRENO	2,825	3,727	5,098	23,810	6,438	13,682	14,788	
QUOTE PROGETTO				564,800 565,000		564,800 565,000	564,800 565,000	
DIST.PARZIALI PROGETTO				29,800		17,800		
QUOTE FINITO			566,428	565,000 564,500 565,000			565,000 564,423	
DIST. PARZIALI FINITO			3,428	47,000			0,888	

SCAVI E BONIFICHE	
STERRO	90,681 m ²
FOSSO	0,195 m ²
RILEVATI	
RILEVATO	0,050 m ²
SOVRASTRUTTURA STRADALE	
CASSONETTO	47,000 m

SEZIONE N.: 40
 QT. PROGETTO: 565,000
 DIST.PROG.: 578,966
 DIST.PREC.: 3,966
 DIST.SUCC.: 10,000



SCALA 1:400

QT.RIF. 547,687

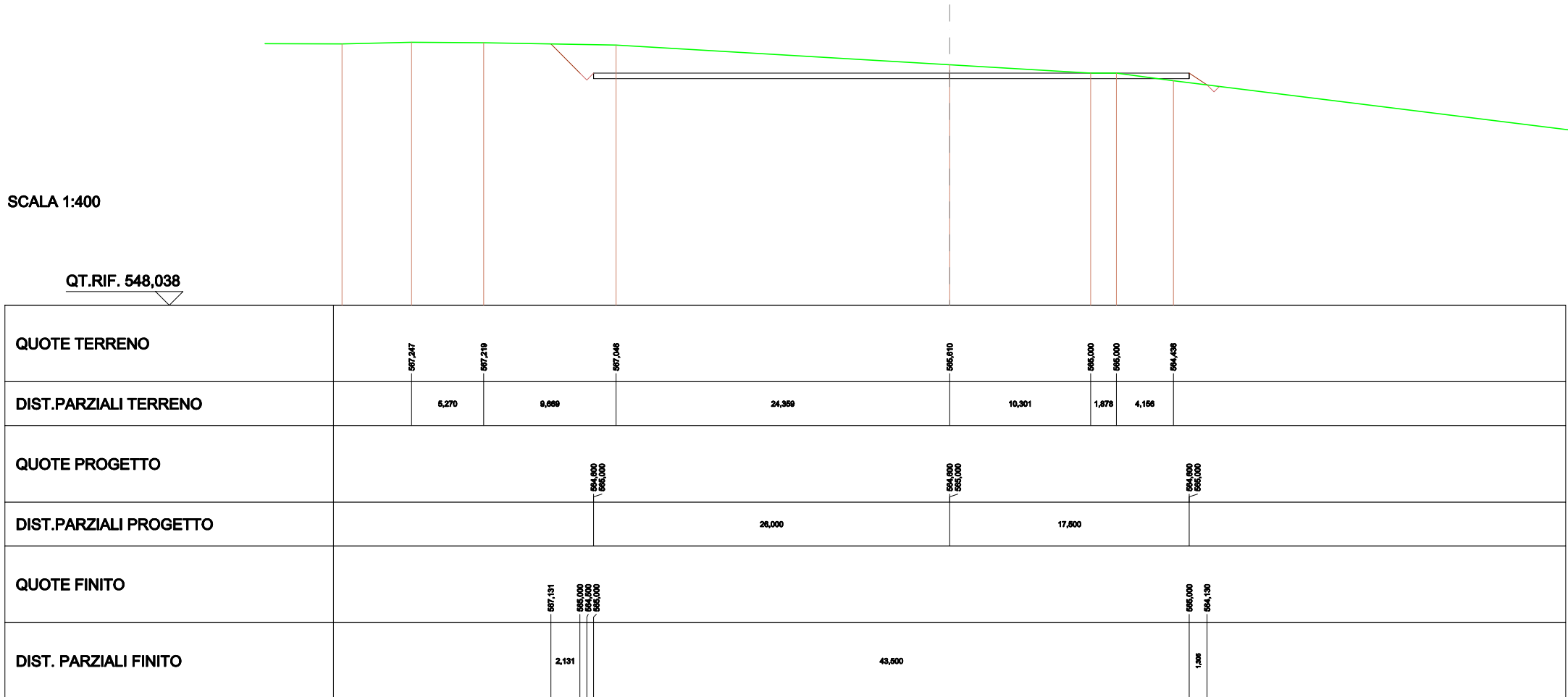
QUOTE TERRENO	888,046	888,122	888,101	887,883	888,308	888,000	882,051
DIST.PARZIALI TERRENO	3,485	4,310	6,282	28,433	13,363	23,877	
QUOTE PROGETTO				564,800 565,000	564,800 565,000	564,800 565,000	
DIST.PARZIALI PROGETTO				29,800	17,800		
QUOTE FINITO		888,080	888,000 884,000 885,000			888,000 884,373	
DIST. PARZIALI FINITO			3,080		47,000		1,841

SCAVI E BONIFICHE	
STERRO	54,723 m ²
FOSSO	0,195 m ²
RILEVATI	
RILEVATO	0,374 m ²
SOVRASTRUTTURA STRADALE	
CASSONETTO	43,500 m

SEZIONE N.: 41
 QT. PROGETTO: 565,000
 DIST.PROG.: 588,966
 DIST.PREC.: 10,000
 DIST.SUCC.: 10,000

SCALA 1:400

QT.RIF. 548,038

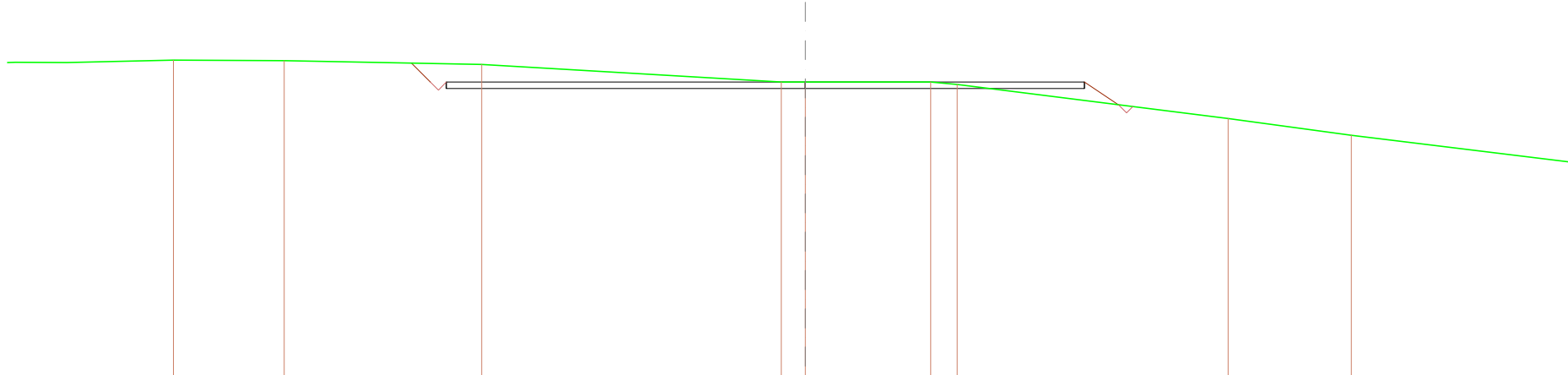


SCAVI E BONIFICHE	
STERRO	25,814 m ²
FOSSO	0,194 m ²
RILEVATI	
RILEVATO	2,300 m ²
SOVRASTRUTTURA STRADALE	
CASSONETTO	40,000 m

SEZIONE N.: 42
 QT. PROGETTO: 565,000
 DIST.PROG.: 598,966
 DIST.PREC.: 10,000

SCALA 1:400

QT.RIF. 546,617



QUOTE TERRENO	566,372	566,336	566,108	565,000	565,000	565,000	564,842	562,709	561,693
DIST.PARZIALI TERRENO	6,944	12,372	18,776	1,708	7,853	1,670	16,676	7,719	
QUOTE PROGETTO			564,000 565,000	564,000 565,000	564,000 565,000				
DIST.PARZIALI PROGETTO			22,600	17,600					
QUOTE FINITO			566,189 565,000 564,500 565,000	565,000 565,000	565,000 565,000				
DIST. PARZIALI FINITO			1,189	40,000	2,143				