


Comune  
di Genzano di Lucania



Regione Basilicata



Comune  
di Banzi



Committente:



**E.ON CLIMATE & RENEWABLES ITALIA S.R.L.**  
via A. Vespucci, 2 - 20124 Milano  
P.IVA/C.F. 06400370968  
pec: e.onclimateerenewablesitaliasrl@legalmail.it

Titolo del Progetto:

## PARCO EOLICO "SERRA GIANNINA"

Documento:

### PROGETTO DEFINITIVO

Richiesta Autorizzazione Unica ai sensi del D. Lgs. 387 del 29/09/2003

N° Documento:

**PESG-A.16.a.17.b.2**

ID PROGETTO:	<b>PESG</b>	DISCIPLINA:	<b>P</b>	TIPOLOGIA:	<b>T</b>	FORMATO:	<b>A4</b>
--------------	-------------	-------------	----------	------------	----------	----------	-----------

Elaborato:

## Sezioni Trasversali - quaderno delle sezioni 2 di 6 Asse 2 e 4

FOGLIO:	A4	SCALA:	1:200 / 1:400	Nome file:	<b>PESG_A.16.a.17.b.2_Quaderno_sezioni 2 di 6.pdf</b>		
---------	----	--------	---------------	------------	---	--	--

Progettazione:



**NEW DEVELOPMENTS S.r.l.s.**  
piazza Europa, 14  
87100 Cosenza (CS)

Progettisti



dott. ing. Giovanni Guzzo Foliario



dott. ing. Amedeo Costabile



dott. ing. Francesco Meringolo

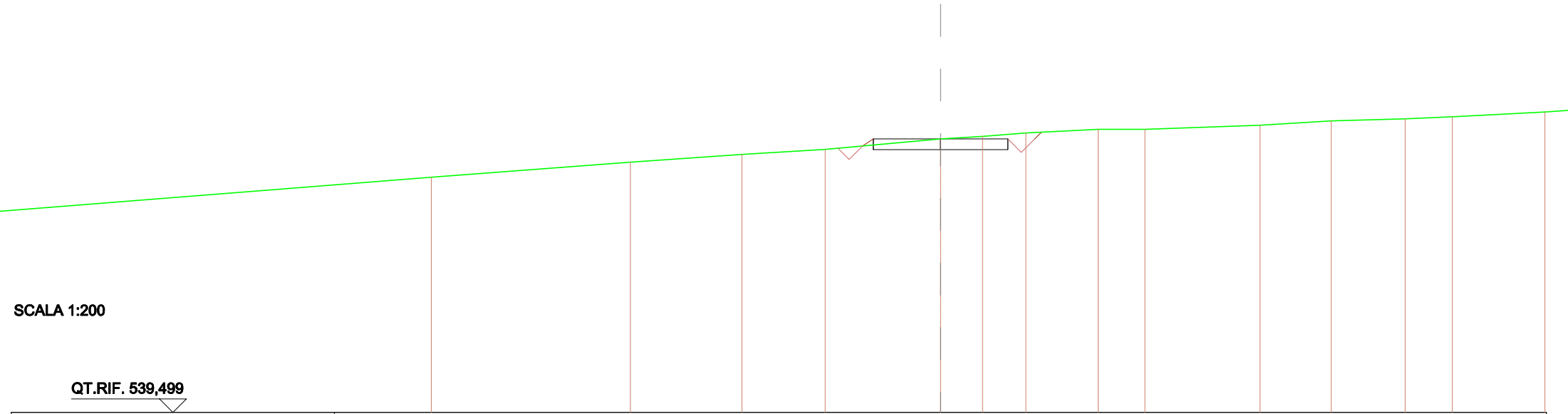
Rev:	Data Revisione	Descrizione Revisione	Redatto	Controllato	Approvato
00	05/02/2019	PRIMA EMISSIONE	New Dev.	ECRI	ECRI

# **ASSE PESG\_02 - PESG\_04**

*(sistemazione definitiva)*

<b>SCAVI E BONIFICHE</b>	
STERRO	1,909 m <sup>2</sup>
FOSSO	0,208 m <sup>2</sup>
<b>SOVRASTRUTTURA STRADALE</b>	
CASSONETTO	5,000 m

SEZIONE N.: 1  
 QT. PROGETTO: 549,650  
 DIST.PROG.: 0,000  
 DIST.SUCC.: 7,348




SCALA 1:200

QT.RIF. 539,499

<b>QUOTE TERRENO</b>	548,226	548,787	548,072	548,258	548,650	548,744	548,867	550,000	550,000	550,150	550,315	550,394	550,468
<b>DIST.PARZIALI TERRENO</b>	7,388	4,144	3,087	4,286	1,660	1,805	2,887	1,733	4,280	2,643	2,738	1,752	
<b>QUOTE PROGETTO</b>				549,201	549,250	549,650	549,250	549,650					
<b>DIST.PARZIALI PROGETTO</b>				1,313	2,600	2,600							
<b>QUOTE FINITO</b>				548,385	548,650		548,650	548,150					
<b>DIST. PARZIALI FINITO</b>				0,287	5,000		0,286	0,286					

SCAVI E BONIFICHE	
STERRO	1,844 m <sup>2</sup>
FOSSO	0,213 m <sup>2</sup>
SOVRASTRUTTURA STRADALE	
CASSONETTO	5,000 m

SEZIONE N.: 2  
 QT. PROGETTO: 549,910  
 DIST.PROG.: 7,348  
 DIST.PREC.: 7,348  
 DIST.SUCC.: 17,652



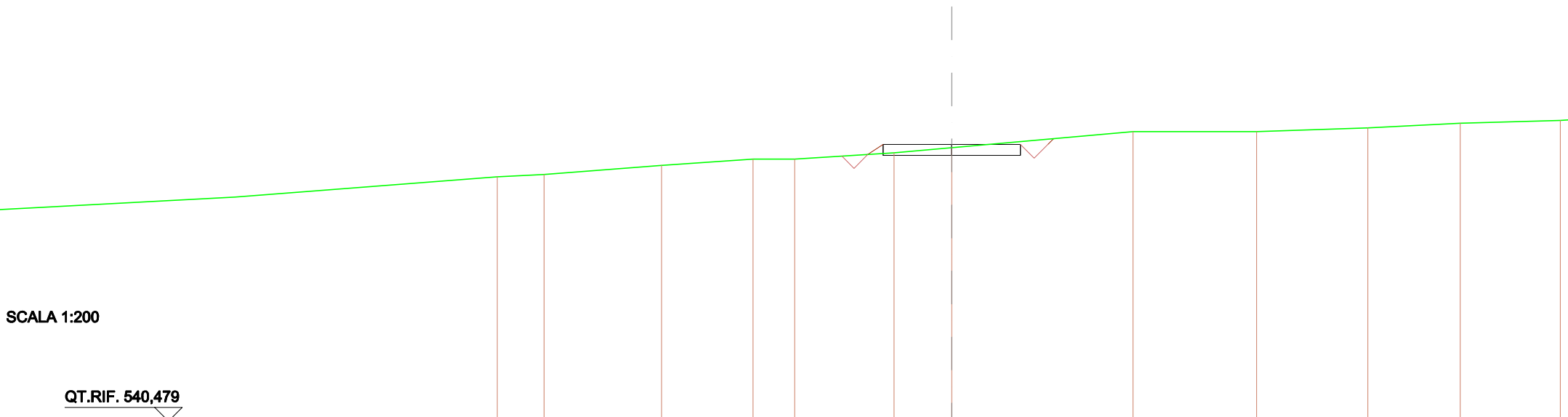
QUOTE TERRENO				548,877		550,154	550,154		550,371		550,549	550,645
DIST.PARZIALI TERRENO					3,282	1,396		5,684		3,569		2,568
QUOTE PROGETTO			548,570			548,510	548,510					
DIST.PARZIALI PROGETTO			1,325		2,500		2,500					
QUOTE FINITO		548,644				548,410	548,410					
DIST. PARZIALI FINITO		0,299			5,000		0,299					

<b>SCAVI E BONIFICHE</b>	
STERRO	1,392 m <sup>2</sup>
FOSSO	0,220 m <sup>2</sup>
<b>SOVRASTRUTTURA STRADALE</b>	
CASSONETTO	5,000 m

SEZIONE N.: 3  
 QT. PROGETTO: 550,536  
 DIST.PROG.: 25,000  
 DIST.PREC.: 17,652  
 DIST.SUCC.: 25,000

SCALA 1:200

QT.RIF. 540,479



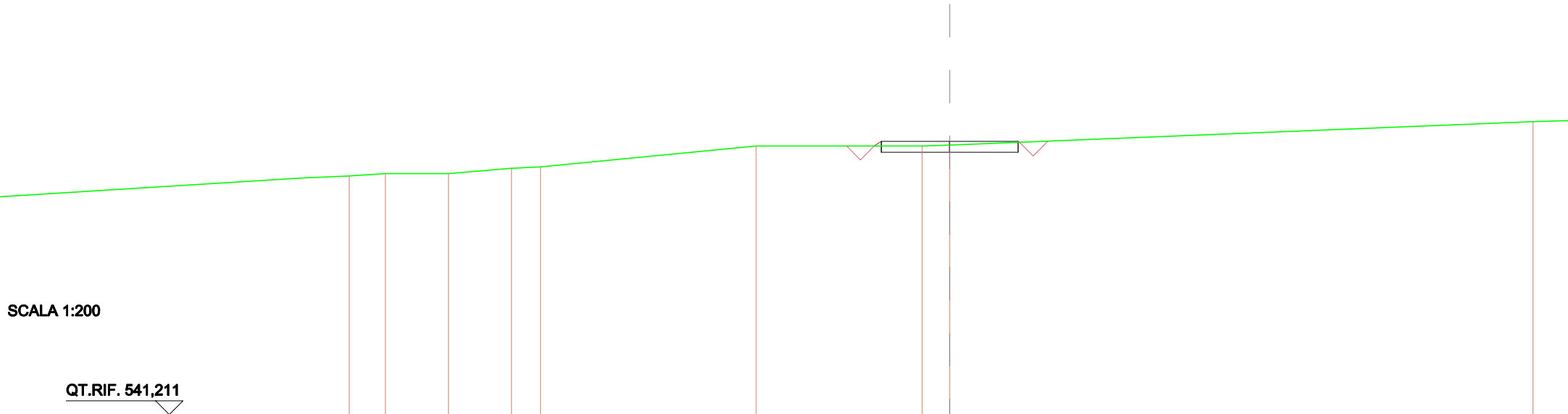
<b>QUOTE TERRENO</b>		548,383	548,444	548,777	550,000	550,000	550,228	550,414	551,000	551,000	551,138	551,306
<b>DIST.PARZIALI TERRENO</b>		1,709	4,269	3,335	1,612	3,617	2,097	6,564	4,494	4,048	3,363	
<b>QUOTE PROGETTO</b>							550,198	550,138	550,138	550,138	550,138	550,138
<b>DIST.PARZIALI PROGETTO</b>							1,493	2,600	2,600			
<b>QUOTE FINITO</b>							550,198	550,536	550,536	550,536	550,536	550,743
<b>DIST. PARZIALI FINITO</b>							0,000	5,000	0,000	0,000	0,000	0,000

SCAVI E BONIFICHE	
STERRO	1,368 m <sup>2</sup>
FOSSO	0,521 m <sup>2</sup>
SOVRASTRUTTURA STRADALE	
CASSONETTO	5,000 m

SEZIONE N.: 4  
 QT. PROGETTO: 551,174  
 DIST.PROG.: 50,000  
 DIST.PREC.: 25,000  
 DIST.SUCC.: 25,000

SCALA 1:200

QT.RIF. 541,211



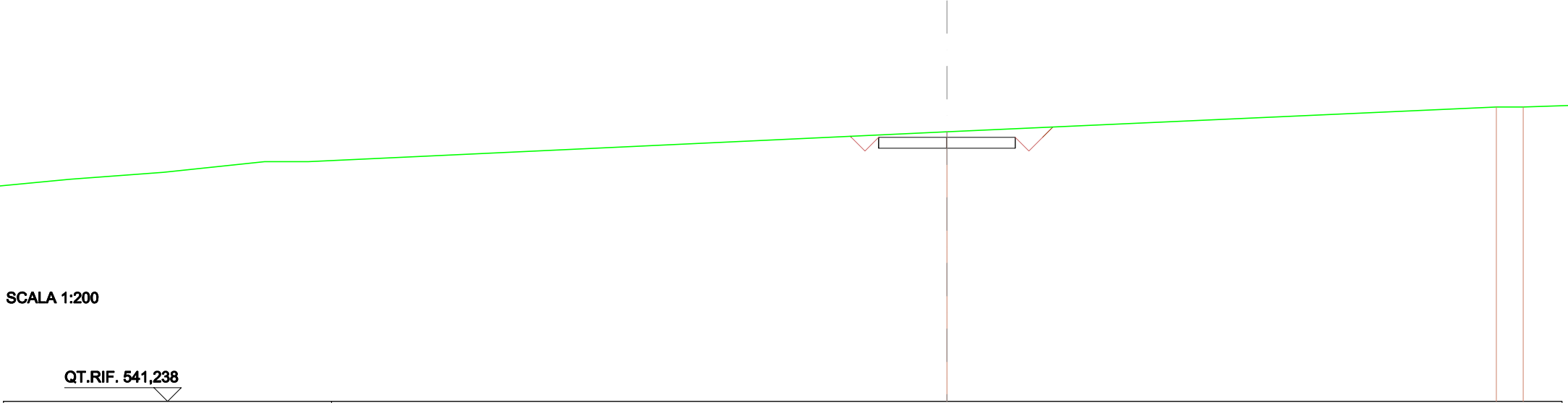
QUOTE TERRENO	550,000	550,000	550,188	550,239	551,000	551,000	551,038	551,038	551,000	551,000
DIST.PARZIALI TERRENO	2,304	2,300	1,065	7,873	6,062	1,004	21,305			
QUOTE PROGETTO						551,000	550,774	551,174	550,774	551,174
DIST.PARZIALI PROGETTO						1,281	2,600	2,600		
QUOTE FINITO						551,000	551,174	551,174	551,140	551,140
DIST. PARZIALI FINITO								5,000		

<b>SCAVI E BONIFICHE</b>	
STERRO	3,022 m <sup>2</sup>
<b>SOVRASTRUTTURA STRADALE</b>	
CASSONETTO	5,000 m

SEZIONE N.: 5  
 QT. PROGETTO: 550,886  
 DIST.PROG.: 75,000  
 DIST.PREC.: 25,000  
 DIST.SUCC.: 25,000

SCALA 1:200

QT.RIF. 541,238



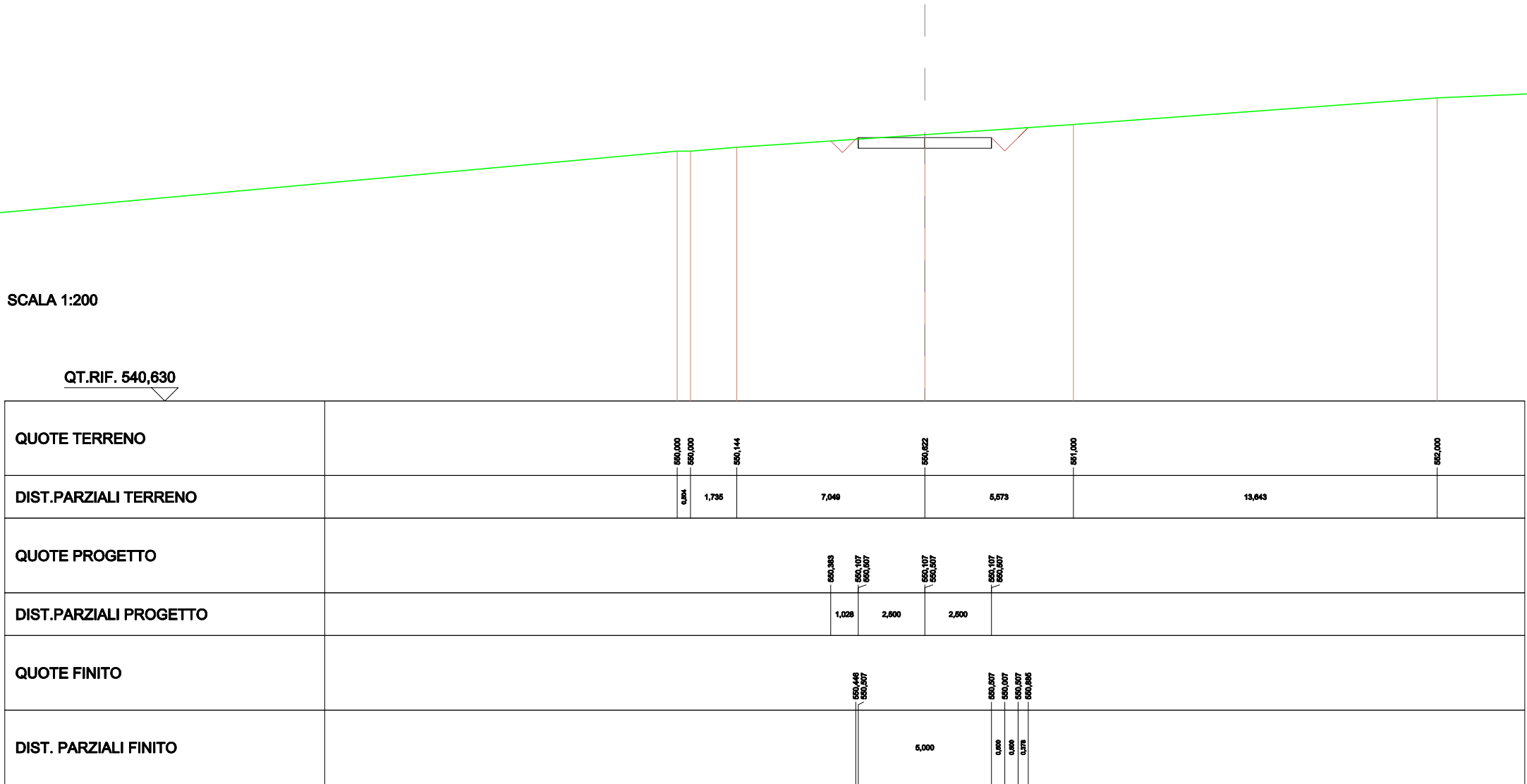
QUOTE TERRENO		551,002			552,000	552,000
DIST.PARZIALI TERRENO			20,065			0,879
QUOTE PROGETTO		550,488	550,488	550,488	550,488	550,488
DIST.PARZIALI PROGETTO		2,500	2,500			
QUOTE FINITO		550,028	550,398	550,886	550,886	551,267
DIST. PARZIALI FINITO		0,000	0,000	5,000	0,000	0,267

SCAVI E BONIFICHE	
STERRO	2,573 m <sup>2</sup>
FOSSO	0,218 m <sup>2</sup>
SOVRASTRUTTURA STRADALE	
CASSONETTO	5,000 m

SEZIONE N.: 6  
 QT. PROGETTO: 550,507  
 DIST.PROG.: 100,000  
 DIST.PREC.: 25,000  
 DIST.SUCC.: 8,688

SCALA 1:200


QT.RIF. 540,630





SCAVI E BONIFICHE	
STERRO	2,774 m <sup>2</sup>
FOSSO	0,214 m <sup>2</sup>
SOVRASTRUTTURA STRADALE	
CASSONETTO	5,000 m

SEZIONE N.: 7  
 QT. PROGETTO: 550,376  
 DIST.PROG.: 108,688  
 DIST.PREC.: 8,688  
 DIST.SUCC.: 16,312



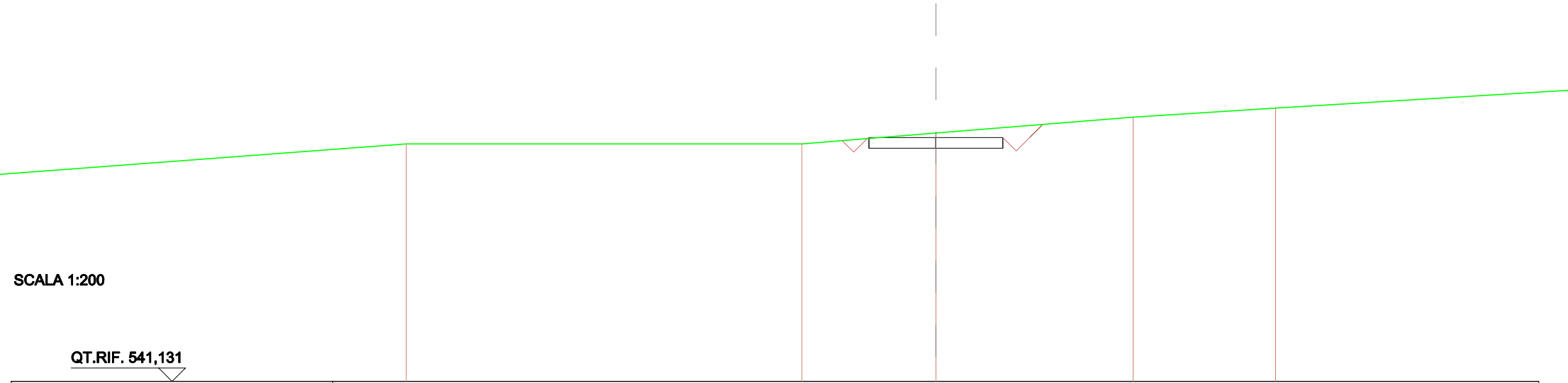
SCALA 1:200

QT.RIF. 540,610

QUOTE TERRENO		550,000	550,000		550,633		551,000		552,000	
DIST.PARZIALI TERRENO		1,180		6,907			6,343		14,611	
QUOTE PROGETTO				550,284	549,578	550,376	549,578	550,376	549,578	550,376
DIST.PARZIALI PROGETTO				0,989		2,600		2,600		
QUOTE FINITO				550,335	550,376		550,376	549,578	550,376	550,624
DIST. PARZIALI FINITO						5,000		0,500	0,500	0,488

SCAVI E BONIFICHE	
STERRO	2,814 m <sup>2</sup>
FOSSO	0,213 m <sup>2</sup>
SOVRASTRUTTURA STRADALE	
CASSONETTO	5,000 m

SEZIONE N.: 8  
 QT. PROGETTO: 550,242  
 DIST.PROG.: 125,000  
 DIST.PREC.: 16,312  
 DIST.SUCC.: 25,000



SCALA 1:200

QT.RIF. 541,131

QUOTE TERRENO	550,000	550,000	550,405	551,000	551,340
DIST.PARZIALI TERRENO	14,751	5,007	7,358	5,318	
QUOTE PROGETTO		550,123	549,842 550,242	549,842 550,242	549,842 550,242
DIST.PARZIALI PROGETTO		0,982	2,500	2,500	
QUOTE FINITO		550,197 550,242		550,242 548,742 550,242 550,127	
DIST. PARZIALI FINITO		5,000	0,500	0,485	

<b>SCAVI E BONIFICHE</b>	
STERRO	2,019 m <sup>2</sup>
FOSSO	0,244 m <sup>2</sup>
<b>SOVRASTRUTTURA STRADALE</b>	
CASSONETTO	5,000 m

SEZIONE N.: 9  
 QT. PROGETTO: 551,022  
 DIST.PROG.: 150,000  
 DIST.PREC.: 25,000  
 DIST.SUCC.: 25,000

SCALA 1:200

QT.RIF. 541,808

QUOTE TERRENO	551,108	550,948	551,027	551,083	551,028	551,719
DIST.PARZIALI TERRENO	13,125	6,732	3,583	8,905	7,943	
QUOTE PROGETTO			550,898 550,822 551,022	550,822 551,022	550,822 551,022	
DIST.PARZIALI PROGETTO			1,028	2,600	2,600	
QUOTE FINITO			550,897 551,022		551,022 550,822 551,083	
DIST. PARZIALI FINITO				5,000	0,000 0,000	

<b>SCAVI E BONIFICHE</b>	
STERRO	2,486 m <sup>2</sup>
SOVRASTRUTTURA STRADALE	
CASSONETTO	5,000 m

SEZIONE N.: 10  
 QT. PROGETTO: 552,678  
 DIST.PROG.: 175,000  
 DIST.PREC.: 25,000  
 DIST.SUCC.: 25,000

SCALA 1:200

QT.RIF. 543,225

QUOTE TERRENO		552,866	552,847	552,873		552,774		552,733		552,815		552,800
DIST.PARZIALI TERRENO		4,300	3,091		11,254		5,377		5,150		6,978	
QUOTE PROGETTO						552,278 552,678		552,278 552,678		552,278 552,678		
DIST.PARZIALI PROGETTO						2,600		2,600				
QUOTE FINITO						552,895 552,678 552,178 552,678		552,678 552,178 552,678 552,747				
DIST. PARZIALI FINITO						0,000 0,000		5,000		0,000 0,000		

<b>SCAVI E BONIFICHE</b>	
STERRO	3,570 m <sup>2</sup>
<b>SOVRASTRUTTURA STRADALE</b>	
CASSONETTO	5,000 m

SEZIONE N.: 11  
 QT. PROGETTO: 553,600  
 DIST.PROG.: 200,000  
 DIST.PREC.: 25,000  
 DIST.SUCC.: 10,027

SCALA 1:200

QT.RIF. 544,229

QUOTE TERRENO		553,945	553,922	553,908	553,917	553,905	553,919	553,908
DIST.PARZIALI TERRENO		4,376	5,749	4,400	6,743	5,204	6,478	
QUOTE PROGETTO				553,200 553,600	553,200 553,600	553,200 553,600		
DIST.PARZIALI PROGETTO				2,600	2,600			
QUOTE FINITO				553,395 553,600 553,100 553,600	5,000	553,600 553,100 553,600 553,852		
DIST. PARZIALI FINITO				0,000 0,000 0,000	5,000	0,000 0,000		

<b>SCAVI E BONIFICHE</b>	
STERRO	3,522 m <sup>2</sup>
<b>SOVRASTRUTTURA STRADALE</b>	
CASSONETTO	5,000 m

SEZIONE N.: 12  
 QT. PROGETTO: 553,930  
 DIST.PROG.: 210,027  
 DIST.PREC.: 10,027  
 DIST.SUCC.: 14,973

SCALA 1:200

QT.RIF. 544,548

QUOTE TERRENO		554,208	554,247		554,240	554,192	554,208		554,247
DIST.PARZIALI TERRENO		3,320	11,809		5,324	3,684	0,163		
QUOTE PROGETTO				553,930 553,930	553,930 553,930	553,930 553,930			
DIST.PARZIALI PROGETTO				2,600	2,600				
QUOTE FINITO				554,242 553,930 553,430 553,930		553,930 553,430 553,930 554,208			
DIST. PARZIALI FINITO				0,012 0,000 0,000	5,000	0,000			

<b>SCAVI E BONIFICHE</b>	
STERRO	3,058 m <sup>2</sup>
<b>SOVRASTRUTTURA STRADALE</b>	
CASSONETTO	5,000 m

SEZIONE N.: 13  
 QT. PROGETTO: 554,456  
 DIST.PROG.: 225,000  
 DIST.PREC.: 14,973  
 DIST.SUCC.: 25,000

SCALA 1:200

QT.RIF. 545,035

QUOTE TERRENO		554,679		554,673	554,686		554,682		554,713
DIST.PARZIALI TERRENO			16,717		1,876		9,185		6,017
QUOTE PROGETTO				554,098 554,108	554,098 554,108		554,098 554,108		
DIST.PARZIALI PROGETTO				2,600	2,600				
QUOTE FINITO				554,674 554,456 553,998 554,456			554,456 553,998 554,456 554,807		
DIST. PARZIALI FINITO				0,000 0,000	5,000		0,000 0,000		

<b>SCAVI E BONIFICHE</b>	
STERRO	2,363 m <sup>2</sup>
SOVRASTRUTTURA STRADALE	
CASSONETTO	5,000 m

SEZIONE N.: 14  
 QT. PROGETTO: 556,199  
 DIST.PROG.: 250,000  
 DIST.PREC.: 25,000  
 DIST.SUCC.: 25,000

SCALA 1:200

QT.RIF. 546,653

QUOTE TERRENO		556,266	556,342		556,272	556,234	556,182	556,266	556,324	556,376	
DIST.PARZIALI TERRENO		1,988	6,635		3,588	1,766	4,322	1,610	3,022		
QUOTE PROGETTO				556,709 556,199	556,709 556,199	556,709 556,199					
DIST.PARZIALI PROGETTO				2,600	2,600						
QUOTE FINITO				556,810 556,199 556,699 556,199	556,810 556,199 556,699 556,199	556,810 556,199 556,699 556,234					
DIST. PARZIALI FINITO				0,000 0,000	5,000	0,000 0,000					

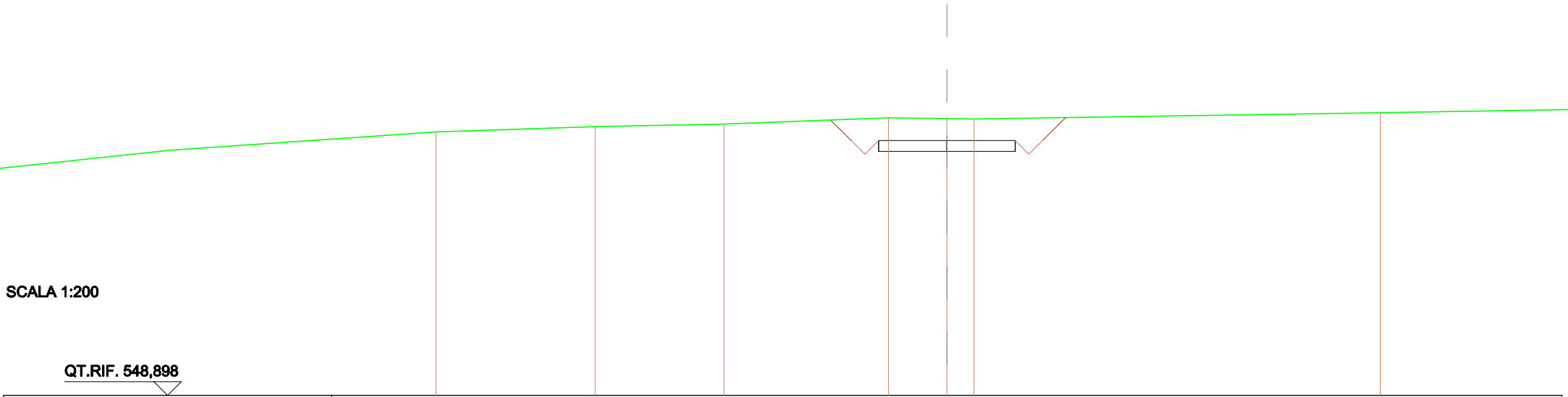


SCAVI E BONIFICHE	
STERRO	6,042 m <sup>2</sup>
SOVRASTRUTTURA STRADALE	
CASSONETTO	5,000 m

SEZIONE N.: 15  
 QT. PROGETTO: 558,216  
 DIST.PROG.: 275,000  
 DIST.PREC.: 25,000  
 DIST.SUCC.: 25,000

SCALA 1:200

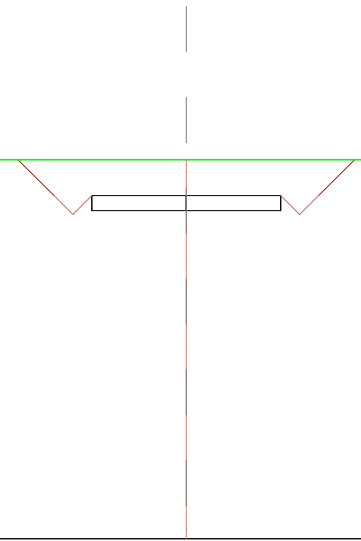
QT.RIF. 548,898



QUOTE TERRENO	558,034	558,724	558,820	558,044	558,021	558,005	558,232
DIST.PARZIALI TERRENO	5,830	4,705	6,019	2,133	0,905	14,862	
QUOTE PROGETTO				557,516 558,216	557,516 558,216	557,516 558,216	
DIST.PARZIALI PROGETTO				2,500	2,500		
QUOTE FINITO				558,065 558,216 557,716 558,216	558,216 557,716 558,216 558,068		
DIST. PARZIALI FINITO				0,749 0,800 0,800	5,000	0,800 0,800	

<b>SCAVI E BONIFICHE</b>	
STERRO	6,760 m <sup>2</sup>
<b>SOVRASTRUTTURA STRADALE</b>	
CASSONETTO	5,000 m

SEZIONE N.: 16  
 QT. PROGETTO: 559,048  
 DIST.PROG.: 300,000  
 DIST.PREC.: 25,000  
 DIST.SUCC.: 25,000



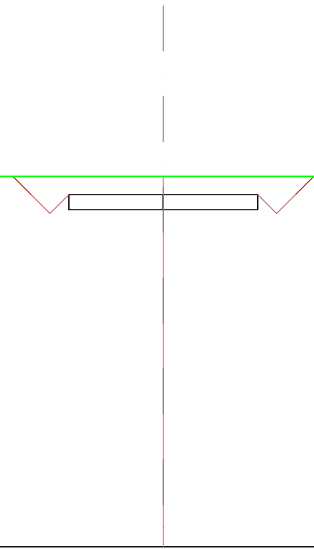
SCALA 1:200

QT.RIF. 549,974

QUOTE TERRENO			560,000		
DIST.PARZIALI TERRENO					
QUOTE PROGETTO		559,048 559,048		559,048 559,048	
DIST.PARZIALI PROGETTO		2,500		2,500	
QUOTE FINITO	560,000	559,048 559,048 559,048		559,048 559,048 559,048	560,000
DIST. PARZIALI FINITO	0,982 0,000 0,000		5,000		0,982

<b>SCAVI E BONIFICHE</b>	
STERRO	4,403 m <sup>2</sup>
<b>SOVRASTRUTTURA STRADALE</b>	
CASSONETTO	5,000 m

SEZIONE N.: 17  
 QT. PROGETTO: 559,519  
 DIST.PROG.: 325,000  
 DIST.PREC.: 25,000  
 DIST.SUCC.: 13,009



SCALA 1:200

QT.RIF. 550,210

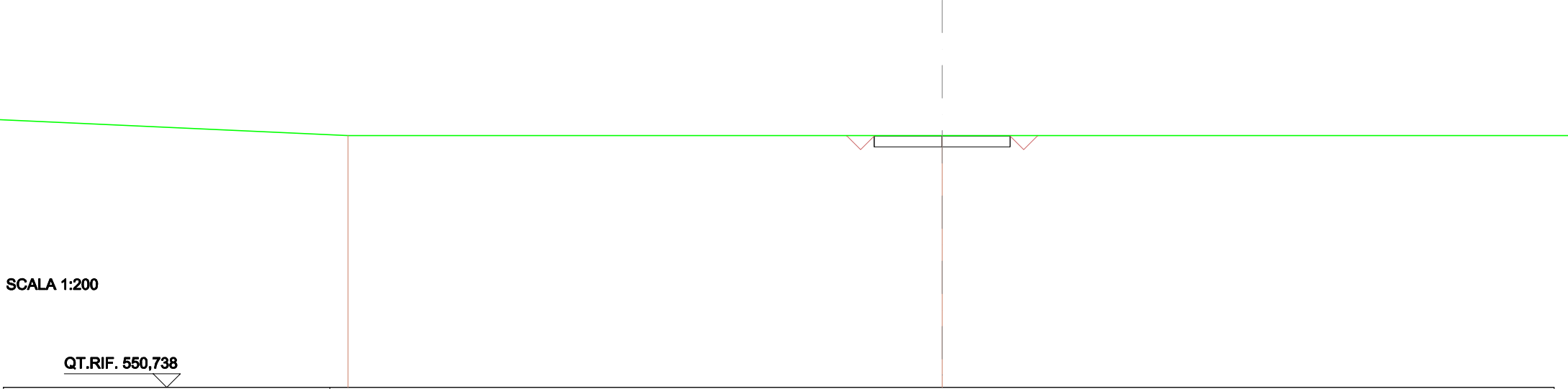
QUOTE TERRENO			550,000		
DIST.PARZIALI TERRENO					
QUOTE PROGETTO			559,519	559,519	559,519
DIST.PARZIALI PROGETTO			2,500	2,500	
QUOTE FINITO	550,000	559,519	559,519	559,519	550,000
DIST. PARZIALI FINITO	0,481	0,500	0,500	0,481	
			5,000		

SCAVI E BONIFICHE	
STERRO	2,100 m <sup>2</sup>
SOVRASTRUTTURA STRADALE	
CASSONETTO	5,000 m

SEZIONE N.: 18  
 QT. PROGETTO: 559,980  
 DIST.PROG.: 338,009  
 DIST.PREC.: 13,009  
 DIST.SUCC.: 9,998

SCALA 1:200

QT.RIF. 550,738



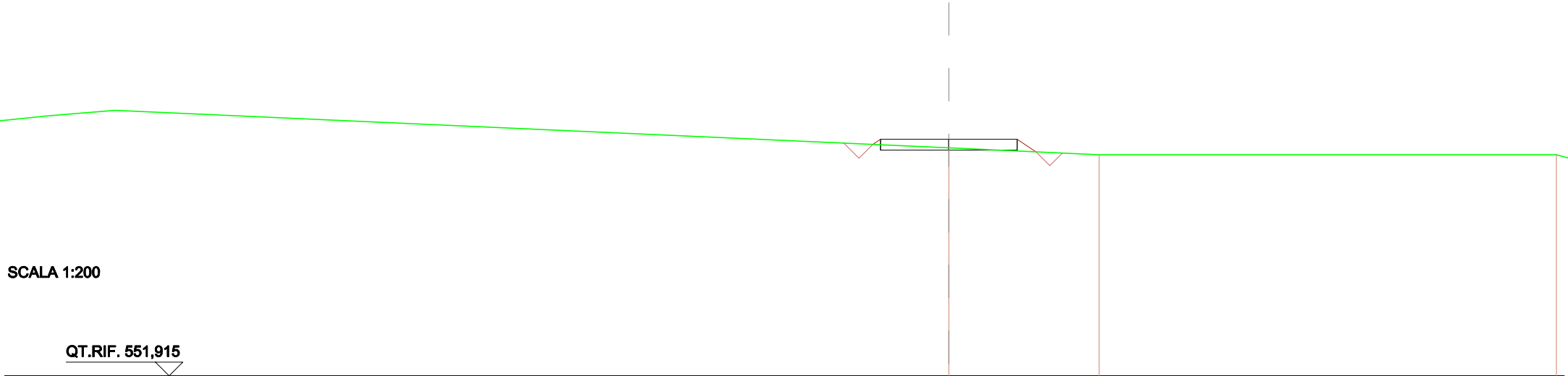
QUOTE TERRENO			550,000		
DIST.PARZIALI TERRENO					
QUOTE PROGETTO		559,980 559,980	559,980 559,980	559,980 559,980	
DIST.PARZIALI PROGETTO		2,500	2,500		
QUOTE FINITO	550,000 550,490 550,980			550,980 550,490 550,000	
DIST. PARZIALI FINITO	0,000 0,000	5,000		0,000 0,000	

<b>SCAVI E BONIFICHE</b>	
STERRO	0,428 m <sup>2</sup>
FOSSO	0,502 m <sup>2</sup>
<b>RILEVATI</b>	
RILEVATO	0,009 m <sup>2</sup>
<b>SOVRASTRUTTURA STRADALE</b>	
CASSONETTO	5,000 m

SEZIONE N.: 19  
 QT. PROGETTO: 560,565  
 DIST.PROG.: 348,008  
 DIST.PREC.: 9,998  
 DIST.SUCC.: 4,811

SCALA 1:200

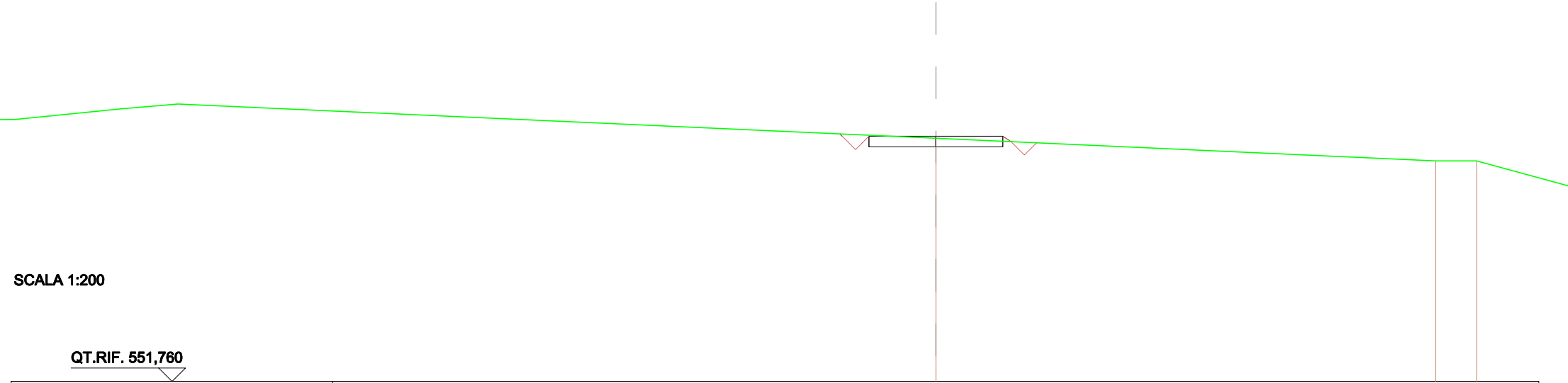
QT.RIF. 551,915



QUOTE TERRENO				560,249		560,000
DIST.PARZIALI TERRENO					5,498	
QUOTE PROGETTO		560,422	560,185 560,185	560,185 560,185	560,185 560,185	
DIST.PARZIALI PROGETTO		1,333	2,600	2,600		
QUOTE FINITO		560,374 560,565			560,565 560,104	
DIST. PARZIALI FINITO			5,000		0,000	

SCAVI E BONIFICHE	
STERRO	1,625 m <sup>2</sup>
FOSSO	0,228 m <sup>2</sup>
SOVRASTRUTTURA STRADALE	
CASSONETTO	5,000 m

SEZIONE N.: 20  
 QT. PROGETTO: 560,918  
 DIST.PROG.: 352,819  
 DIST.PREC.: 4,811  
 DIST.SUCC.: 9,330



SCALA 1:200

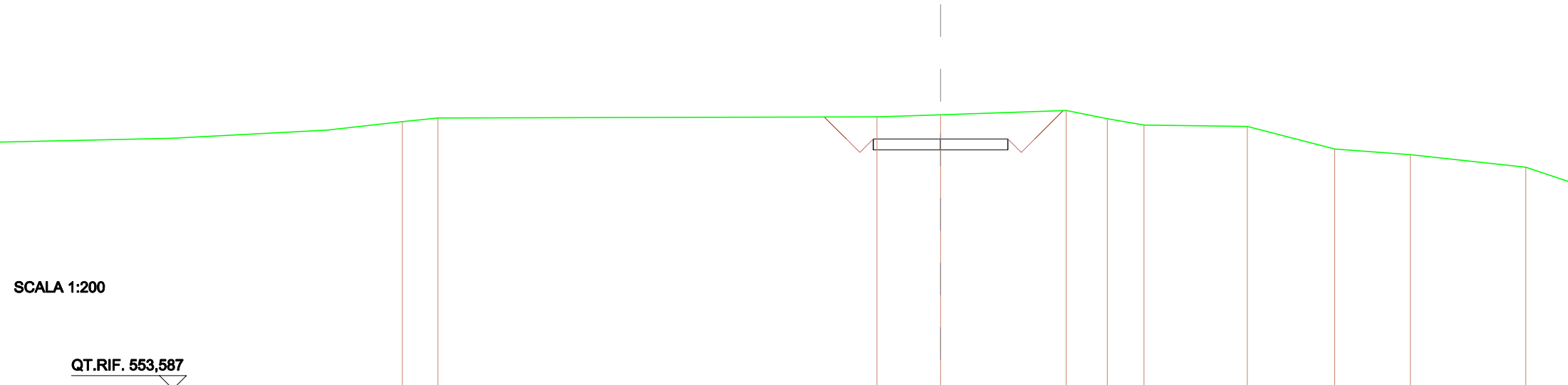
QT.RIF. 551,760

QUOTE TERRENO		560,843			560,000	560,000
DIST.PARZIALI TERRENO			18,651		1,528	
QUOTE PROGETTO		560,918	560,918	560,918	560,918	560,918
DIST.PARZIALI PROGETTO		2,500	2,500			
QUOTE FINITO		551,005	550,418	550,918	550,918	550,716
DIST. PARZIALI FINITO		0,500	0,500	5,000	0,500	



<b>SCAVI E BONIFICHE</b>	
STERRO	6,508 m <sup>2</sup>
SOVRASTRUTTURA STRADALE	
CASSONETTO	5,000 m

SEZIONE N.: 22  
 QT. PROGETTO: 562,878  
 DIST.PROG.: 375,000  
 DIST.PREC.: 12,851  
 DIST.SUCC.: 7,066



<b>QUOTE TERRENO</b>		893,523	893,898		893,898	893,790		893,941	893,893	893,394		893,346		892,506		892,293	
<b>DIST.PARZIALI TERRENO</b>		1,324		16,299		2,369		4,862		1,630	1,356		3,636		3,245		2,812
<b>QUOTE PROGETTO</b>						562,478	562,478		562,478	562,478							
<b>DIST.PARZIALI PROGETTO</b>						2,600		2,600									
<b>QUOTE FINITO</b>						563,893	562,878	562,378	562,878								
<b>DIST. PARZIALI FINITO</b>						0,415	0,400	0,490		5,000							

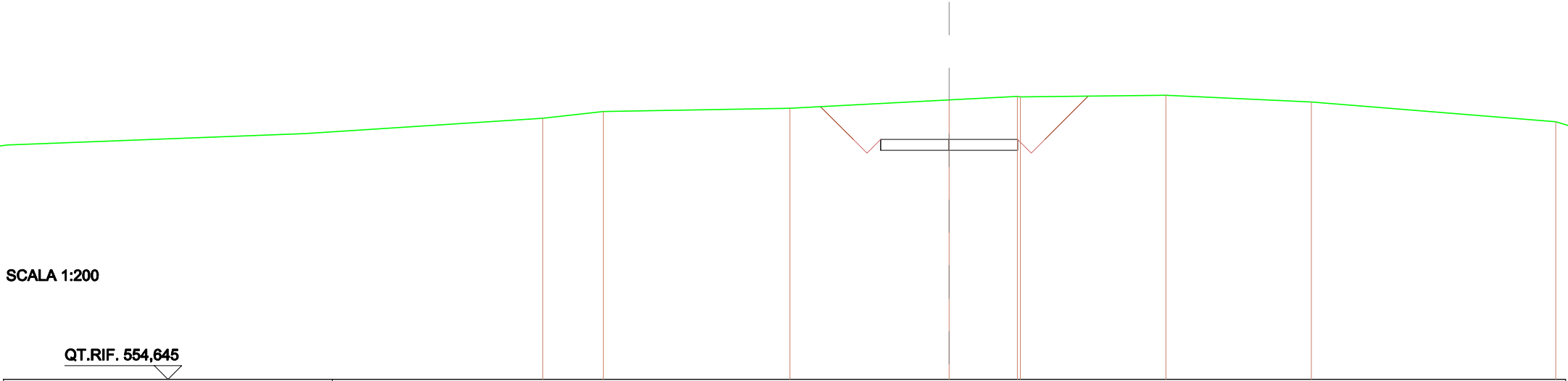


<b>SCAVI E BONIFICHE</b>	
STERRO	9,195 m <sup>2</sup>
<b>SOVRASTRUTTURA STRADALE</b>	
CASSONETTO	5,000 m

SEZIONE N.: 23  
 QT. PROGETTO: 563,390  
 DIST.PROG.: 382,066  
 DIST.PREC.: 7,066  
 DIST.SUCC.: 6,942

SCALA 1:200

QT.RIF. 554,645



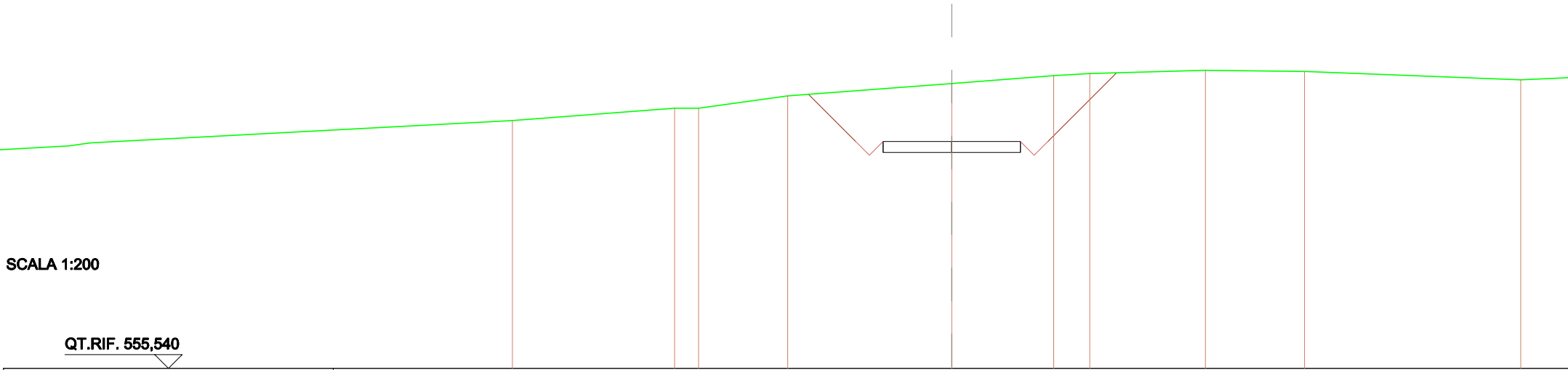
QUOTE TERRENO		564,158	564,404	564,628	564,628	564,940	564,940	565,000	564,763
DIST.PARZIALI TERRENO		2,208	6,801	5,612	2,482	5,314	5,304		
QUOTE PROGETTO					562,890 563,390	562,890 563,390	562,890 563,390		
DIST.PARZIALI PROGETTO					2,600	2,600			
QUOTE FINITO					564,354	563,390 562,890 563,390	563,390 562,890 563,390	564,968	
DIST. PARZIALI FINITO					1,194	0,000 0,000	5,000	0,000 0,000	1,578

<b>SCAVI E BONIFICHE</b>	
STERRO	12,549 m <sup>2</sup>
SOVRASTRUTTURA STRADALE	
CASSONETTO	5,000 m

SEZIONE N.: 24  
 QT. PROGETTO: 563,795  
 DIST.PROG.: 389,008  
 DIST.PREC.: 6,942  
 DIST.SUCC.: 1,741

SCALA 1:200

QT.RIF. 555,540



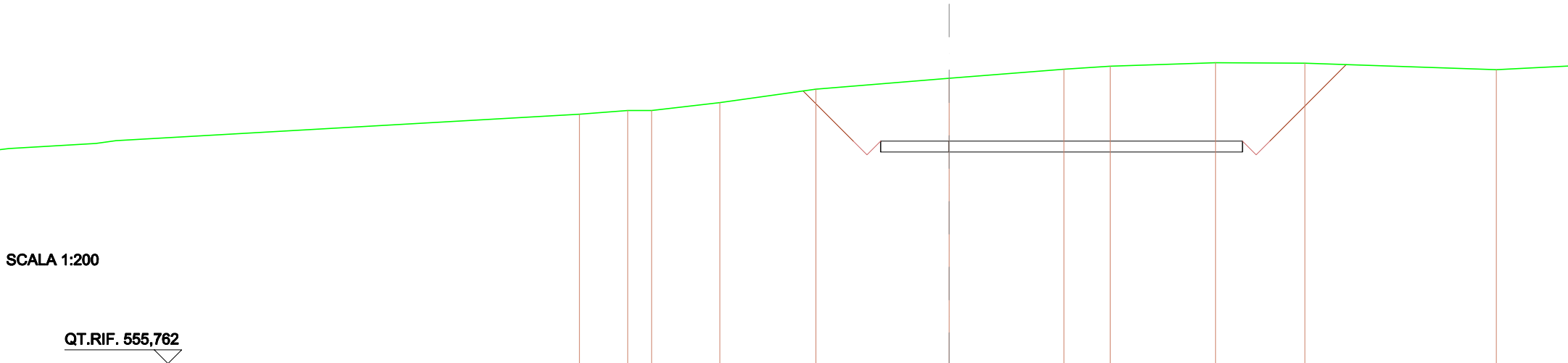
<b>QUOTE TERRENO</b>		564,588	565,000	565,000	565,452	565,905	565,905	565,197	565,291	565,395	565,341	565,038
<b>DIST.PARZIALI TERRENO</b>		5,804	0,870	3,245	5,968	3,712	1,313	4,208	3,607	7,865		
<b>QUOTE PROGETTO</b>					563,395	563,795	563,395	563,795	563,395	563,795		
<b>DIST.PARZIALI PROGETTO</b>					2,600	2,600						
<b>QUOTE FINITO</b>					565,000	563,795	563,295	563,795	563,795	563,295	563,795	565,289
<b>DIST. PARZIALI FINITO</b>					1,714	0,800	0,800	5,000	0,800	0,800	2,494	

<b>SCAVI E BONIFICHE</b>	
STERRO	39,102 m <sup>2</sup>
<b>SOVRASTRUTTURA STRADALE</b>	
CASSONETTO	13,200 m

SEZIONE N.: 25  
 QT. PROGETTO: 563,881  
 DIST.PROG.: 390,749  
 DIST.PREC.: 1,741  
 DIST.SUCC.: 3,953

SCALA 1:200

QT.RIF. 555,762



<b>QUOTE TERRENO</b>		564,864	565,000	565,000	565,281	565,780	566,170	566,507	566,610	566,742	566,720	566,487	
<b>DIST.PARZIALI TERRENO</b>		1,767	0,076	2,488	3,506	4,880	4,180	1,669	3,842	3,257	6,967		
<b>QUOTE PROGETTO</b>							563,481	563,481		563,481	563,481		
<b>DIST.PARZIALI PROGETTO</b>						2,600	10,700						
<b>QUOTE FINITO</b>						565,713	563,881	563,381	563,881		563,881	563,881	565,880
<b>DIST. PARZIALI FINITO</b>						1,881	0,000	0,000	13,200		0,000	0,000	2,788

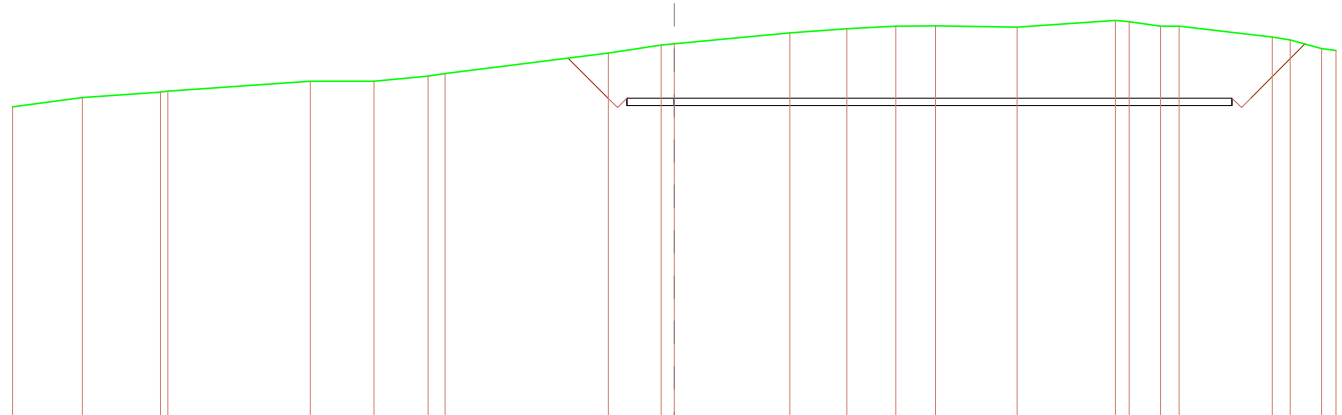


<b>SCAVI E BONIFICHE</b>	
STERRO	127,355 m <sup>2</sup>
SOVRASTRUTTURA STRADALE	
CASSONETTO	32,000 m

SEZIONE N.: 27  
 QT. PROGETTO: 564,114  
 DIST.PROG.: 396,251  
 DIST.PREC.: 1,550  
 DIST.SUCC.: 3,749

SCALA 1:400

QT.RIF. 547,314



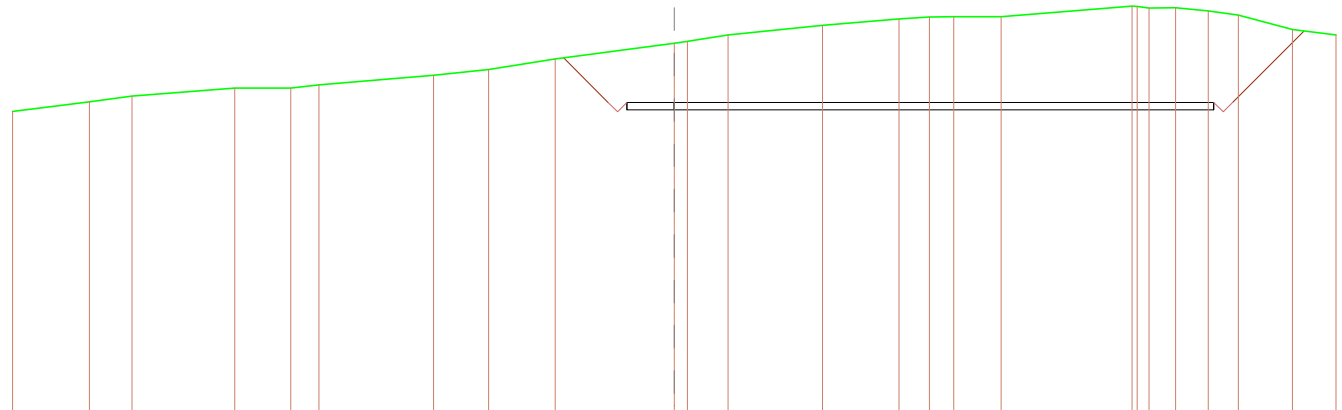
QUOTE TERRENO	563,643	564,134	564,429 564,484	565,000	565,000	565,279	565,416	566,492	566,916	566,981	567,556	567,792	567,910	567,930	567,989	568,214	568,199	567,920	567,924	567,339	567,194	566,735	566,035
DIST.PARZIALI TERRENO	3,668	4,140	7,538	3,373	2,862	0,982	8,635	2,804	0,891	6,120	3,006	2,586	2,113	4,307	5,194	0,769	1,862	0,891	4,633	0,948	1,862	0,789	
QUOTE PROGETTO								563,714 564,114	563,714 564,114							563,714 564,114				563,714 564,114			
DIST.PARZIALI PROGETTO								2,500						26,500									
QUOTE FINITO								566,226	564,114 562,814 564,114							564,114 564,114 564,114				566,978			
DIST. PARZIALI FINITO								2,113						32,000							2,864		

<b>SCAVI E BONIFICHE</b>	
STERRO	144,668 m <sup>2</sup>
SOVRASTRUTTURA STRADALE	
CASSONETTO	31,037 m

SEZIONE N.: 28  
 QT. PROGETTO: 564,238  
 DIST.PROG.: 400,000  
 DIST.PREC.: 3,749  
 DIST.SUCC.: 11,314

SCALA 1:400

QT.RIF. 547,930



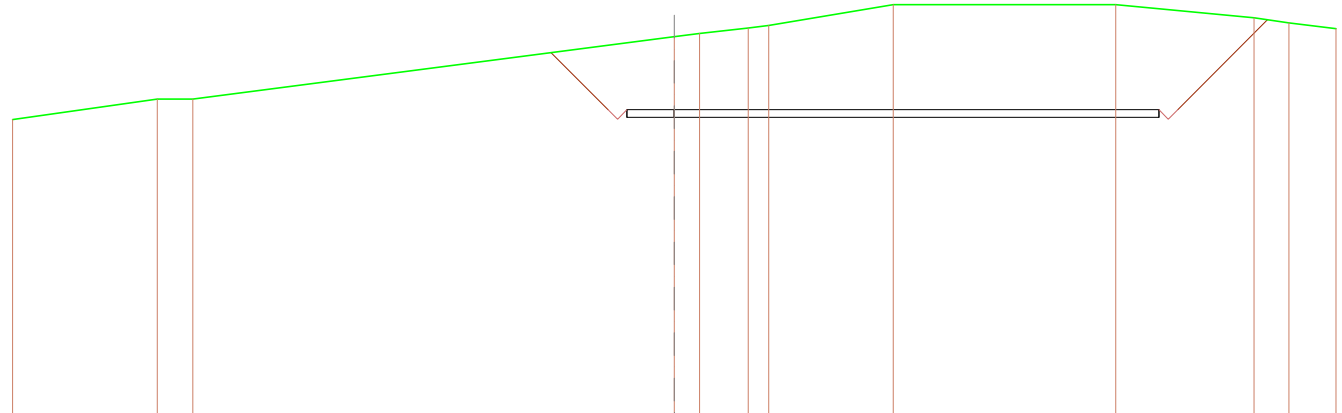
<b>QUOTE TERRENO</b>	663,755	664,263	664,699	665,000	665,000	665,199	665,689	665,682	666,036	667,369	667,482	667,800	668,311	668,653	668,750	668,776	668,794	669,021	669,021	669,224	669,250	669,073	669,951	669,087	667,812	
<b>DIST.PARZIALI TERRENO</b>	4,084	2,267	5,433	2,954	1,488	6,061	2,908	3,621	6,304	0,726	2,149	4,987	4,051	1,409	1,281	2,519	6,910	0,950	1,416	1,716	1,604	2,852	2,301			
<b>QUOTE PROGETTO</b>										563,838	563,838	564,238										563,838	564,238			
<b>DIST.PARZIALI PROGETTO</b>										2,500						28,637										
<b>QUOTE FINITO</b>										566,597	564,238	564,238	564,238									564,238	564,238	566,014		
<b>DIST. PARZIALI FINITO</b>										2,369						31,037								3,776		

<b>SCAVI E BONIFICHE</b>	
STERRO	152,053 m <sup>2</sup>
SOVRASTRUTTURA STRADALE	
CASSONETTO	28,130 m

SEZIONE N.: 29  
 QT. PROGETTO: 564,445  
 DIST.PROG.: 411,314  
 DIST.PREC.: 11,314  
 DIST.SUCC.: 12,183

SCALA 1:400

QT.RIF. 548,366



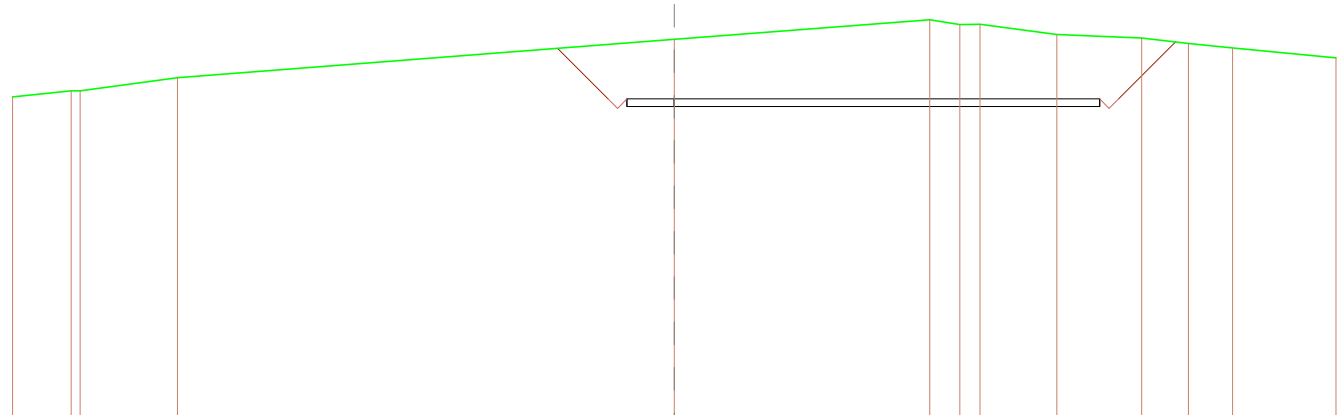
<b>QUOTE TERRENO</b>	663,691	666,000	666,000		668,307	668,480	668,782	668,900	670,000	670,000	668,309	668,002	668,724	
<b>DIST.PARZIALI TERRENO</b>		7,663	1,872	26,474		1,38	2,578	1,877	6,661	11,763		7,322	1,863	2,461
<b>QUOTE PROGETTO</b>					564,045	564,045	564,045				564,045	564,045		
<b>DIST.PARZIALI PROGETTO</b>					2,500				26,630					
<b>QUOTE FINITO</b>	667,461	664,445	663,946	663,946							664,445	663,946	663,201	
<b>DIST. PARZIALI FINITO</b>		3,016							28,130			4,756		

<b>SCAVI E BONIFICHE</b>	
STERRO	100,538 m <sup>2</sup>
SOVRASTRUTTURA STRADALE	
CASSONETTO	25,000 m

SEZIONE N.: 30  
 QT. PROGETTO: 564,569  
 DIST.PROG.: 423,497  
 DIST.PREC.: 12,183  
 DIST.SUCC.: 17,848

SCALA 1:400

QT.RIF. 547,817



QUOTE TERRENO	564,682	565,000 565,000	565,694	567,722	568,795	568,497	568,623	567,977	567,799	567,511	567,295	566,746
DIST.PARZIALI TERRENO	3,105	5,144	26,261	13,521	1,694	1,096	4,067	4,486	2,466	2,341	5,465	
QUOTE PROGETTO				564,189 564,189	564,189 564,189			564,189 564,189				
DIST.PARZIALI PROGETTO				2,500	22,500							
QUOTE FINITO	567,245	564,569 564,089 564,569						564,569 564,089 564,569	567,590			
DIST. PARZIALI FINITO		2,676	25,000						3,021			

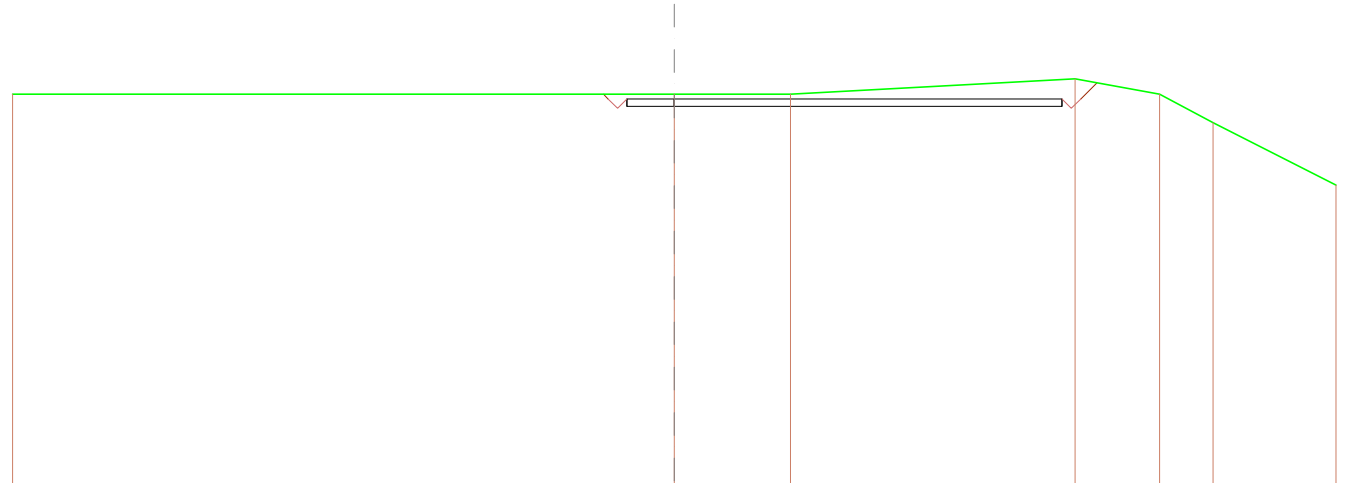


<b>SCAVI E BONIFICHE</b>	
STERRO	20,447 m <sup>2</sup>
SOVRASTRUTTURA STRADALE	
CASSONETTO	23,000 m

SEZIONE N.: 31  
 QT. PROGETTO: 564,751  
 DIST.PROG.: 441,345  
 DIST.PREC.: 17,848  
 DIST.SUCC.: 2,000

SCALA 1:400

QT.RIF. 544,397



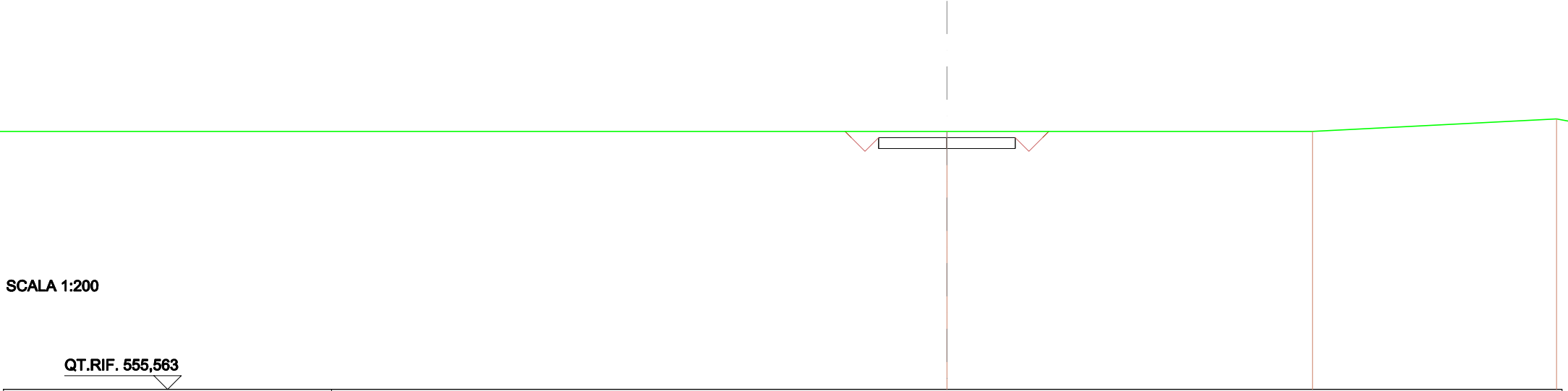
QUOTE TERRENO	666,000	666,000	666,000	666,000	666,000	666,000	666,000	666,000	666,000	666,000	666,000
DIST.PARZIALI TERRENO	35,000	6,156	15,043	4,475	2,619	6,506					
QUOTE PROGETTO		564,351 564,751	564,351 564,751		564,351 564,751						
DIST.PARZIALI PROGETTO		2,500	20,500								
QUOTE FINITO		564,000 564,251 564,751	564,000 564,251 564,751		564,000 564,251 564,751						
DIST. PARZIALI FINITO		23,000			0,000						

<b>SCAVI E BONIFICHE</b>	
STERRO	3,142 m <sup>2</sup>
<b>SOVRASTRUTTURA STRADALE</b>	
CASSONETTO	5,000 m

SEZIONE N.: 32  
 QT. PROGETTO: 564,772  
 DIST.PROG.: 443,346  
 DIST.PREC.: 2,000  
 DIST.SUCC.: 6,654

SCALA 1:200

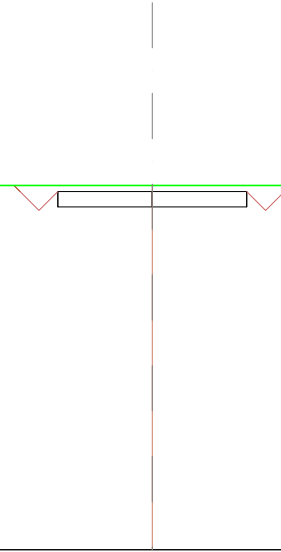
QT.RIF. 555,563



QUOTE TERRENO			566,000		566,000
DIST.PARZIALI TERRENO				13,374	
QUOTE PROGETTO		564,372	564,372	564,372	564,372
DIST.PARZIALI PROGETTO		2,600	2,600		
QUOTE FINITO	566,000	564,772	564,772	564,772	566,000
DIST. PARZIALI FINITO	0,000	0,000	5,000	0,000	0,000

<b>SCAVI E BONIFICHE</b>	
STERRO	2,803 m <sup>2</sup>
<b>SOVRASTRUTTURA STRADALE</b>	
CASSONETTO	5,000 m

SEZIONE N.: 33  
 QT. PROGETTO: 564,839  
 DIST.PROG.: 450,000  
 DIST.PREC.: 6,654  
 DIST.SUCC.: 15,739



SCALA 1:200

QT.RIF. 555,370

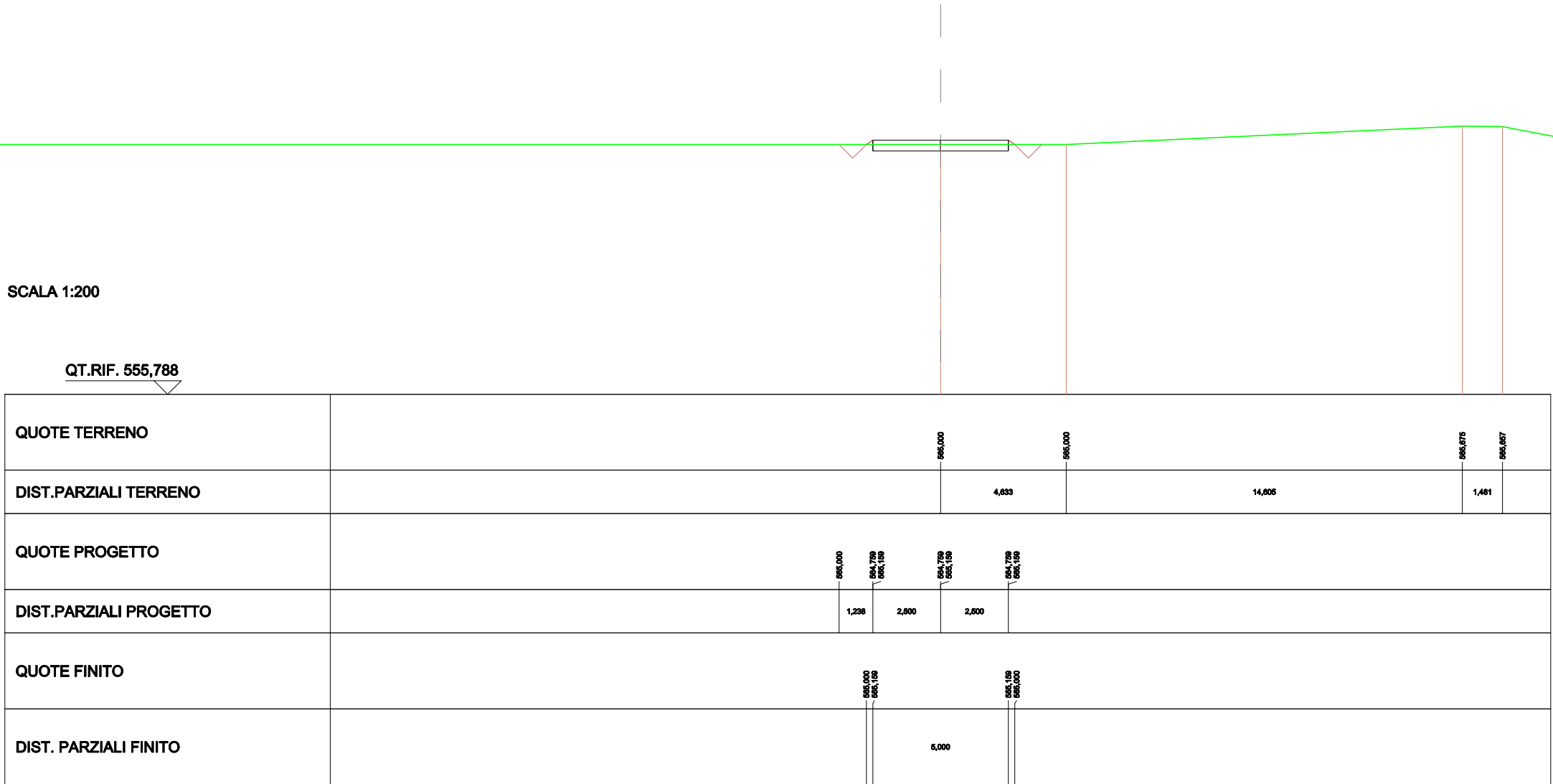
QUOTE TERRENO			565,000		
DIST.PARZIALI TERRENO					
QUOTE PROGETTO		564,839 564,839		564,839 564,839	
DIST.PARZIALI PROGETTO		2,600		2,600	
QUOTE FINITO	565,000 564,839 564,339 564,839			564,839 564,339 564,839 565,000	
DIST. PARZIALI FINITO	0,000 0,000	5,000		0,000 0,000	

SCAVI E BONIFICHE	
STERRO	1,207 m <sup>2</sup>
FOSSO	0,500 m <sup>2</sup>
SOVRASTRUTTURA STRADALE	
CASSONETTO	5,000 m

SEZIONE N.: 34  
 QT. PROGETTO: 565,159  
 DIST.PROG.: 465,739  
 DIST.PREC.: 15,739  
 DIST.SUCC.: 9,261

SCALA 1:200

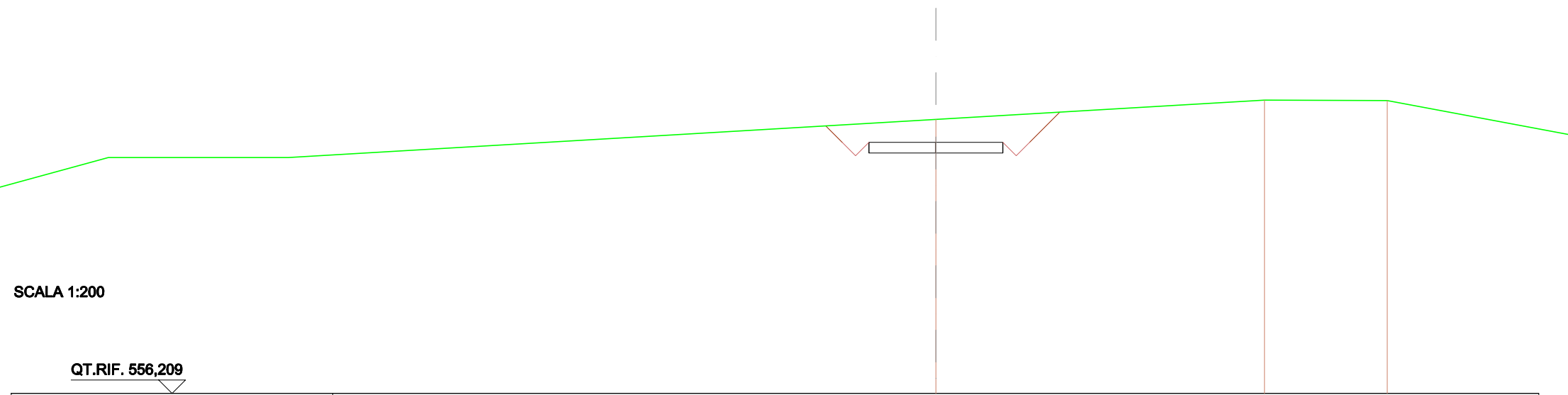
QT.RIF. 555,788



QUOTE TERRENO				565,000		565,000			565,075	565,657
DIST.PARZIALI TERRENO					4,633			14,605		1,481
QUOTE PROGETTO				565,000	564,739	565,159	564,739	565,159	564,739	565,159
DIST.PARZIALI PROGETTO				1,238	2,600		2,600			
QUOTE FINITO				565,000	565,159		565,159	565,000		
DIST. PARZIALI FINITO							5,000			

<b>SCAVI E BONIFICHE</b>	
STERRO	6,246 m <sup>2</sup>
SOVRASTRUTTURA STRADALE	
CASSONETTO	5,000 m

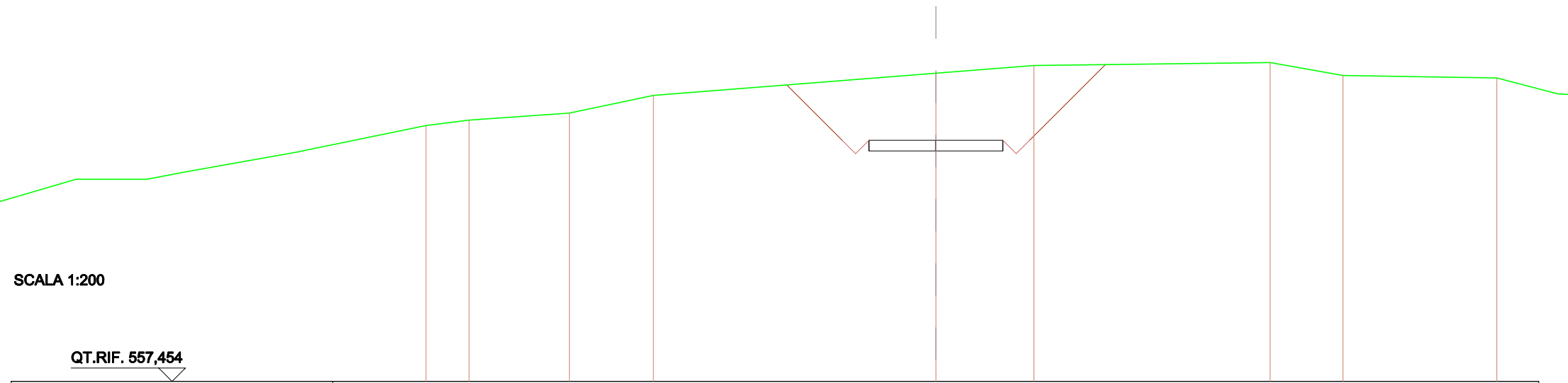
SEZIONE N.: 35  
 QT. PROGETTO: 565,573  
 DIST.PROG.: 475,000  
 DIST.PREC.: 9,261  
 DIST.SUCC.: 14,876



QUOTE TERRENO			566,422			567,143		567,129
DIST.PARZIALI TERRENO				12,262		4,579		
QUOTE PROGETTO			565,173 565,573			565,173 565,573		565,173 565,573
DIST.PARZIALI PROGETTO			2,500		2,500			
QUOTE FINITO		565,180 565,573 565,073 565,573				565,573 565,073 565,573		565,594
DIST. PARZIALI FINITO		0,007 0,000 0,000		5,000		0,000		1,121

<b>SCAVI E BONIFICHE</b>	
STERRO	14,506 m <sup>2</sup>
SOVRASTRUTTURA STRADALE	
CASSONETTO	5,000 m

SEZIONE N.: 36  
 QT. PROGETTO: 566,464  
 DIST.PROG.: 489,876  
 DIST.PREC.: 14,876  
 DIST.SUCC.: 10,124



SCALA 1:200

QT.RIF. 557,454

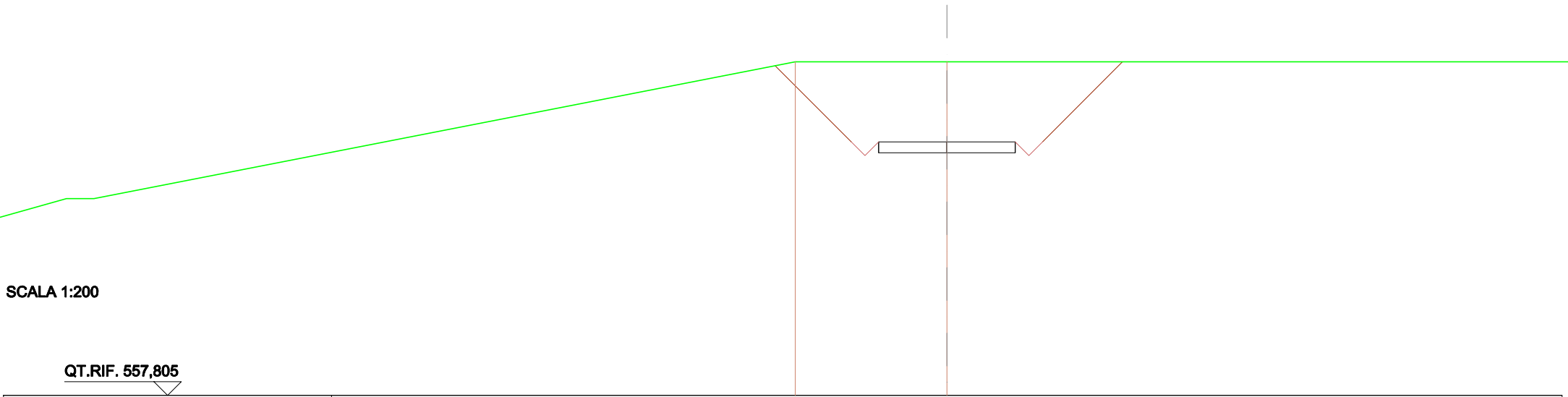
QUOTE TERRENO		567,009	567,213	567,477	568,138	568,095	568,252	568,382	568,891	568,787
DIST.PARZIALI TERRENO		1,611	3,744	3,129	10,642	3,656	8,613	2,717	5,743	
QUOTE PROGETTO						568,094 568,484	568,094 568,484			
DIST.PARZIALI PROGETTO						2,600	2,600			
QUOTE FINITO		566,829	566,464 566,994 566,484			566,464 566,994 566,484	566,295			
DIST. PARZIALI FINITO		2,085	0,000 0,000		5,000	0,000 0,000	2,822			

<b>SCAVI E BONIFICHE</b>	
STERRO	16,613 m <sup>2</sup>
<b>SOVRASTRUTTURA STRADALE</b>	
CASSONETTO	5,000 m

SEZIONE N.: 37  
 QT. PROGETTO: 567,077  
 DIST.PROG.: 500,000  
 DIST.PREC.: 10,124  
 DIST.SUCC.: 7,980

SCALA 1:200

QT.RIF. 557,805



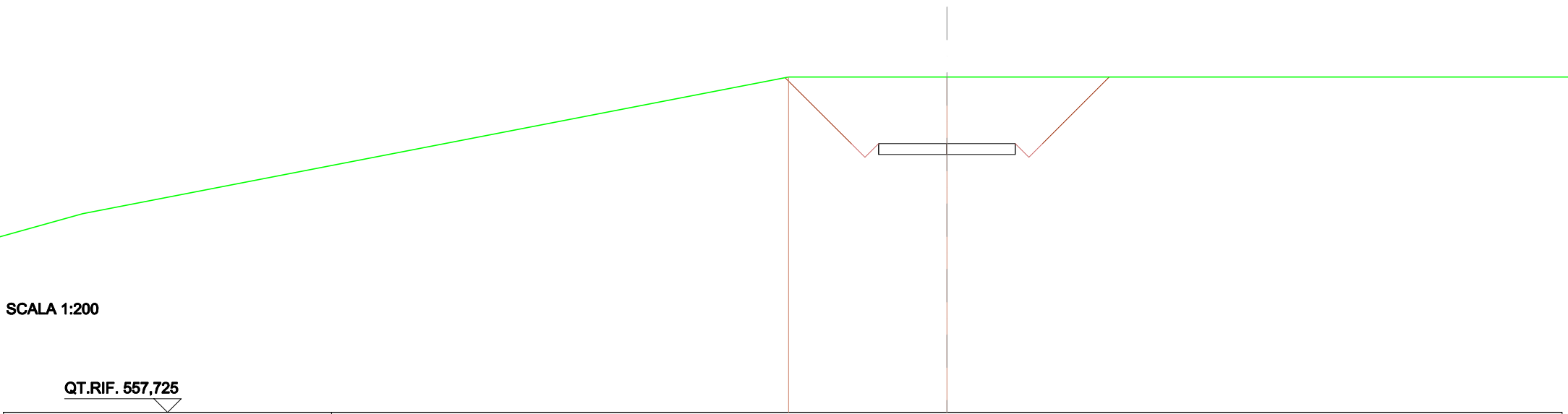
QUOTE TERRENO		570,000		570,000	
DIST.PARZIALI TERRENO			5,548		
QUOTE PROGETTO			568,077 567,077	568,077 567,077	568,077 567,077
DIST.PARZIALI PROGETTO			2,600	2,600	
QUOTE FINITO		568,927	567,077 566,577 567,077	567,077 566,577 567,077	570,000
DIST. PARZIALI FINITO		2,780	0,500 0,500	5,000	0,500 0,500
					2,923

<b>SCAVI E BONIFICHE</b>	
STERRO	14,194 m <sup>2</sup>
<b>SOVRASTRUTTURA STRADALE</b>	
CASSONETTO	5,000 m

SEZIONE N.: 38  
 QT. PROGETTO: 567,561  
 DIST.PROG.: 507,980  
 DIST.PREC.: 7,980  
 DIST.SUCC.: 11,606

SCALA 1:200

QT.RIF. 557,725



QUOTE TERRENO		570,000		570,000	
DIST.PARZIALI TERRENO			5,787		
QUOTE PROGETTO			567,181 567,561	567,181 567,561	567,181 567,561
DIST.PARZIALI PROGETTO			2,600	2,600	
QUOTE FINITO		558,975	567,561 567,061 567,561	567,561 567,061 567,561	570,000
DIST. PARZIALI FINITO		2,414	0,500 0,500	5,000	0,500 0,500
					2,439

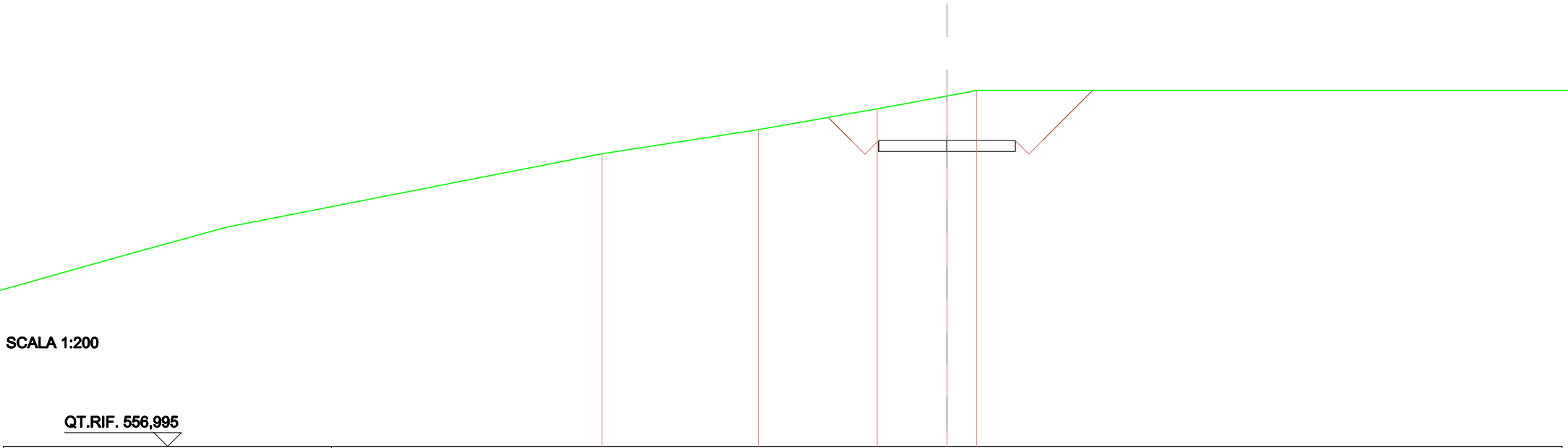


SCAVI E BONIFICHE	
STERRO	9,952 m <sup>2</sup>
SOVRASTRUTTURA STRADALE	
CASSONETTO	5,000 m

SEZIONE N.: 39  
 QT. PROGETTO: 568,171  
 DIST.PROG.: 519,586  
 DIST.PREC.: 11,606  
 DIST.SUCC.: 5,414

SCALA 1:200

QT.RIF. 556,995



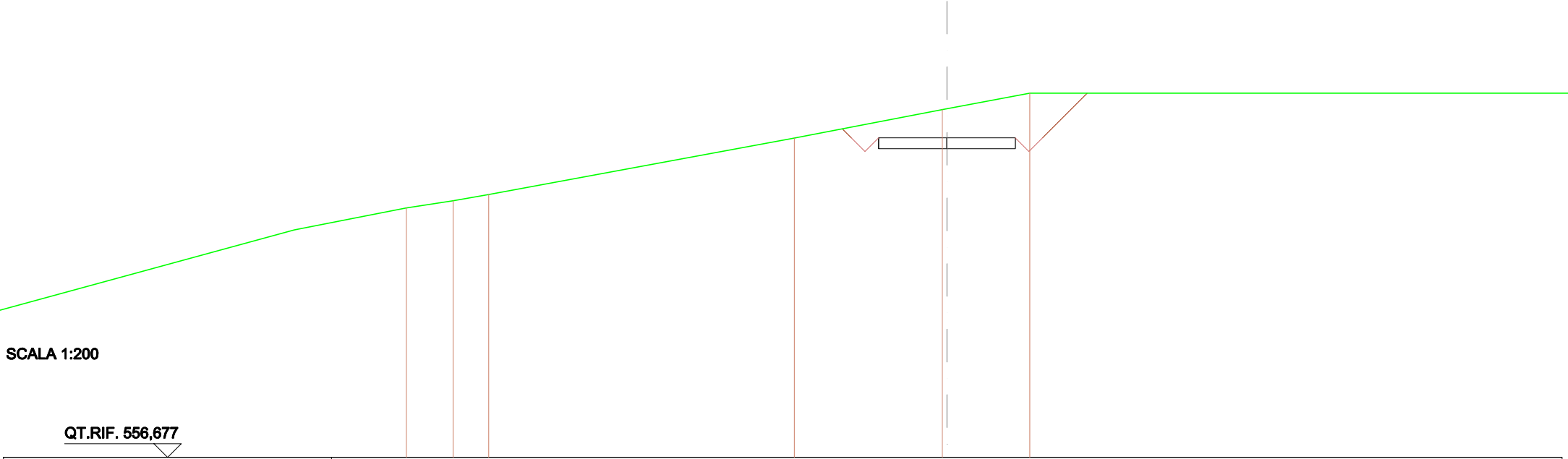
QUOTE TERRENO		567,683	568,583	568,327	568,798	570,000	
DIST.PARZIALI TERRENO		5,717	4,346	2,551	1,092		
QUOTE PROGETTO				567,771 568,171	567,771 568,171	567,771 568,171	
DIST.PARZIALI PROGETTO				2,600	2,600		
QUOTE FINITO				568,013 568,171 567,871 568,171	568,171 567,871 568,171	570,000	
DIST. PARZIALI FINITO				0,041 0,000 0,000	5,000	0,000 0,000	1,829

<b>SCAVI E BONIFICHE</b>	
STERRO	7,327 m <sup>2</sup>
<b>SOVRASTRUTTURA STRADALE</b>	
CASSONETTO	5,000 m

SEZIONE N.: 40  
 QT. PROGETTO: 568,365  
 DIST.PROG.: 525,000  
 DIST.PREC.: 5,414  
 DIST.SUCC.: 16,899

SCALA 1:200

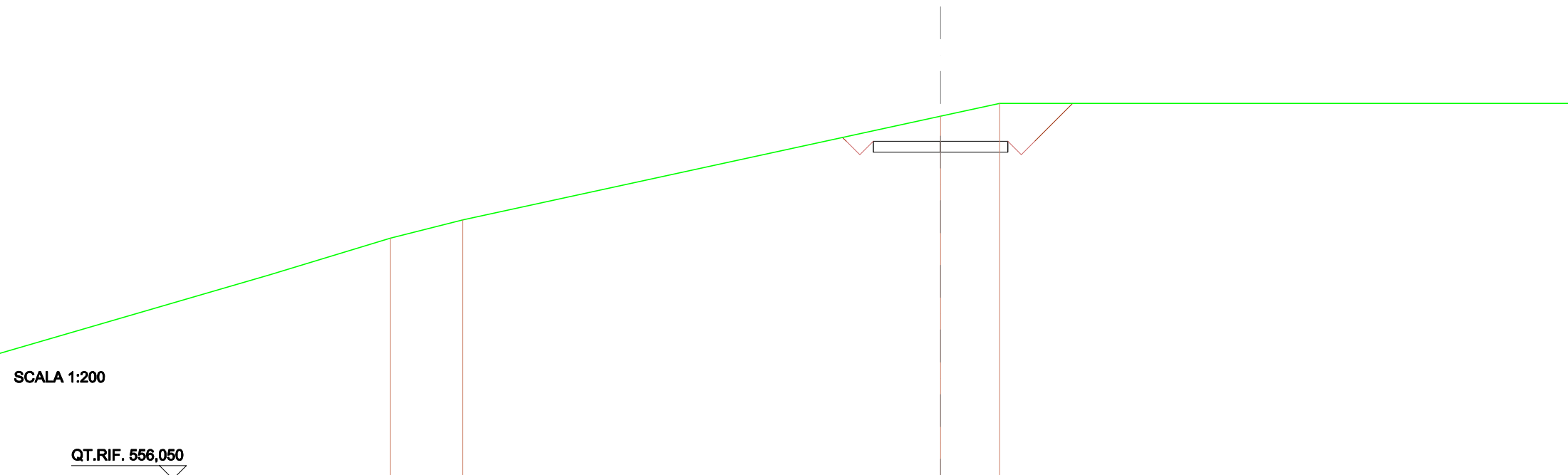
QT.RIF. 556,677



<b>QUOTE TERRENO</b>		566,002	566,085	566,283		568,368		568,402 568,404	570,000
<b>DIST.PARZIALI TERRENO</b>		1,708	1,289	11,178		5,408		3,032	
<b>QUOTE PROGETTO</b>							567,885 568,385	567,885 568,385	567,885 568,385
<b>DIST.PARZIALI PROGETTO</b>							2,600	2,600	
<b>QUOTE FINITO</b>							568,365 568,365 568,365	568,365 567,885 568,365	570,000
<b>DIST. PARZIALI FINITO</b>							0,000 0,000 0,000	5,000	0,000 1,835

<b>SCAVI E BONIFICHE</b>	
STERRO	6,644 m <sup>2</sup>
SOVRASTRUTTURA STRADALE	
CASSONETTO	5,000 m

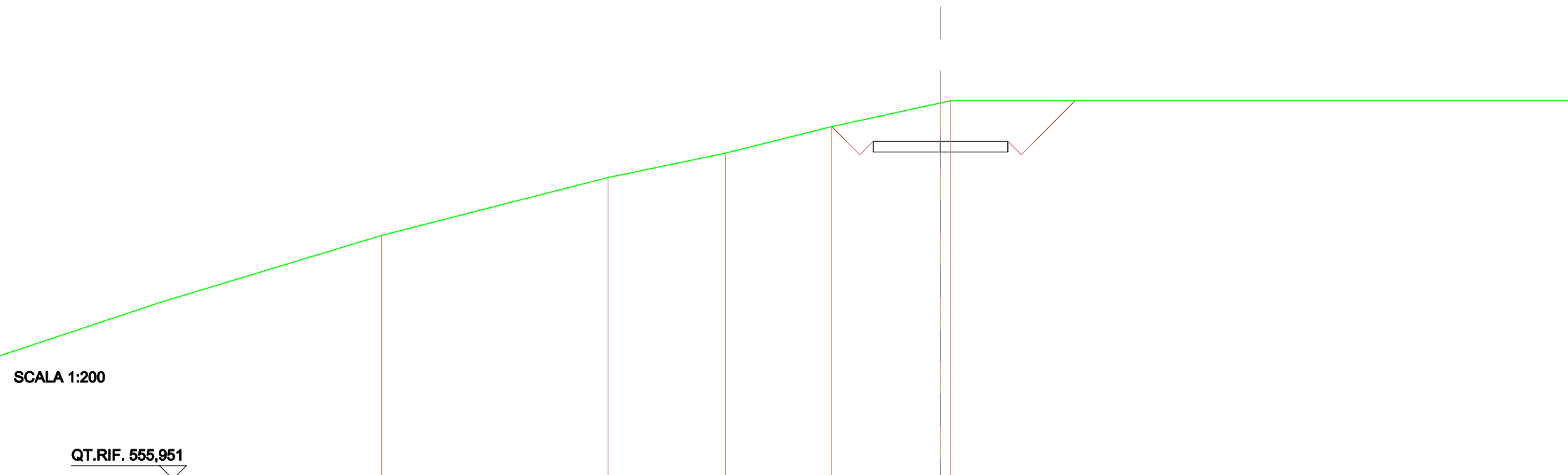
SEZIONE N.: 41  
 QT. PROGETTO: 568,593  
 DIST.PROG.: 541,899  
 DIST.PREC.: 16,899  
 DIST.SUCC.: 8,101



QUOTE TERRENO	566,000	566,672		568,524	570,000
DIST.PARZIALI TERRENO	2,683		17,736		2,191
QUOTE PROGETTO				568,183 568,183	568,183 568,183
DIST.PARZIALI PROGETTO				2,600	2,600
QUOTE FINITO				568,793 568,593 568,093 568,593	568,593 568,093 568,593 570,000
DIST. PARZIALI FINITO				0,000 0,000 5,000	0,000 1,407

<b>SCAVI E BONIFICHE</b>	
STERRO	8,605 m <sup>2</sup>
SOVRASTRUTTURA STRADALE	
CASSONETTO	5,000 m

SEZIONE N.: 42  
 QT. PROGETTO: 568,500  
 DIST.PROG.: 550,000  
 DIST.PREC.: 8,101  
 DIST.SUCC.: 25,000



SCALA 1:200

QT.RIF. 555,951

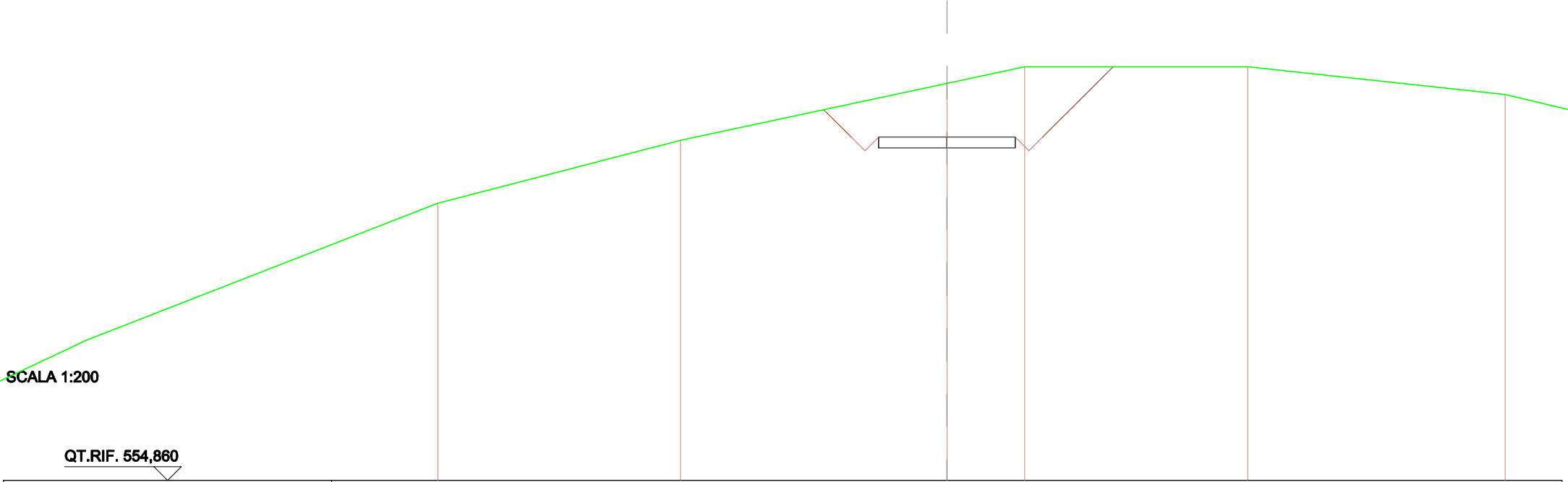
QUOTE TERRENO	568,000	567,152	568,068	568,040	568,919	570,000
DIST.PARZIALI TERRENO	8,411	4,382	3,831	4,060	0,272	
QUOTE PROGETTO					568,100 568,000	568,100 568,000
DIST.PARZIALI PROGETTO				2,600	2,600	
QUOTE FINITO				568,042 568,500 568,000 568,500	568,500 568,000 568,500	570,000
DIST. PARZIALI FINITO				0,042 0,500 0,500	5,000	0,500 0,500 1,500

SCAVI E BONIFICHE	
STERRO	11,851 m <sup>2</sup>
SOVRASTRUTTURA STRADALE	
CASSONETTO	5,000 m

SEZIONE N.: 43  
 QT. PROGETTO: 567,420  
 DIST.PROG.: 575,000  
 DIST.PREC.: 25,000  
 DIST.SUCC.: 9,935

SCALA 1:200

QT.RIF. 554,860



QUOTE TERRENO		566,000		567,303		568,300		570,000		570,000		568,982
DIST.PARZIALI TERRENO			8,867		9,747		2,846		8,149			9,417
QUOTE PROGETTO						567,020 567,420		567,020 567,420		567,020 567,420		
DIST.PARZIALI PROGETTO						2,600		2,600				
QUOTE FINITO						568,425 567,420 566,920 567,420		567,420 566,920 567,420		570,000		
DIST. PARZIALI FINITO						1,006 0,500 0,500		5,000		0,500 0,500		2,580

<b>SCAVI E BONIFICHE</b>	
STERRO	12,128 m <sup>2</sup>
SOVRASTRUTTURA STRADALE	
CASSONETTO	5,000 m

SEZIONE N.: 44  
 QT. PROGETTO: 566,665  
 DIST.PROG.: 584,935  
 DIST.PREC.: 9,935  
 DIST.SUCC.: 15,065

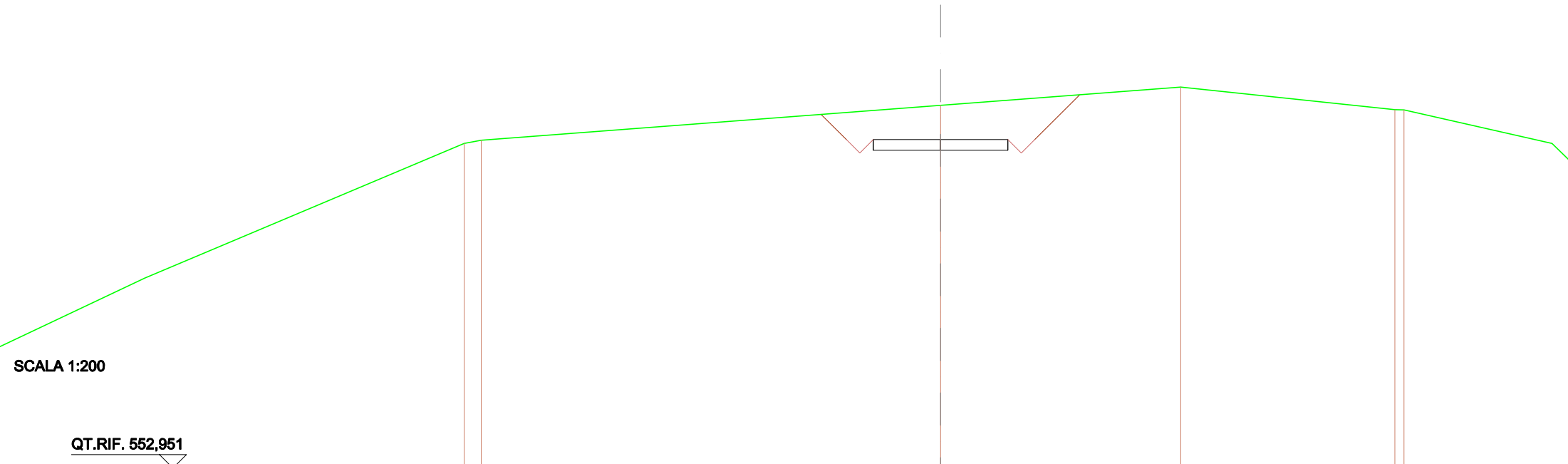
SCALA 1:200

QT.RIF. 554,240

QUOTE TERRENO		666,000		667,643		668,593	668,706		668,276	668,109	668,111		668,356	668,070	667,801		667,209	667,026
DIST.PARZIALI TERRENO			12,471		5,039	1,211	6,117		1,850	1,059	3,463		1,092	1,272	3,237		1,233	
QUOTE PROGETTO					568,285	568,685		568,285	568,685		568,285	568,685						
DIST.PARZIALI PROGETTO					2,600	2,600												
QUOTE FINITO				667,824	666,685	666,185	666,685		666,685	666,185	666,685							
DIST. PARZIALI FINITO				1,259	0,500	0,500	5,000		0,500	0,500	2,613							

<b>SCAVI E BONIFICHE</b>	
STERRO	8,355 m <sup>2</sup>
SOVRASTRUTTURA STRADALE	
CASSONETTO	5,000 m

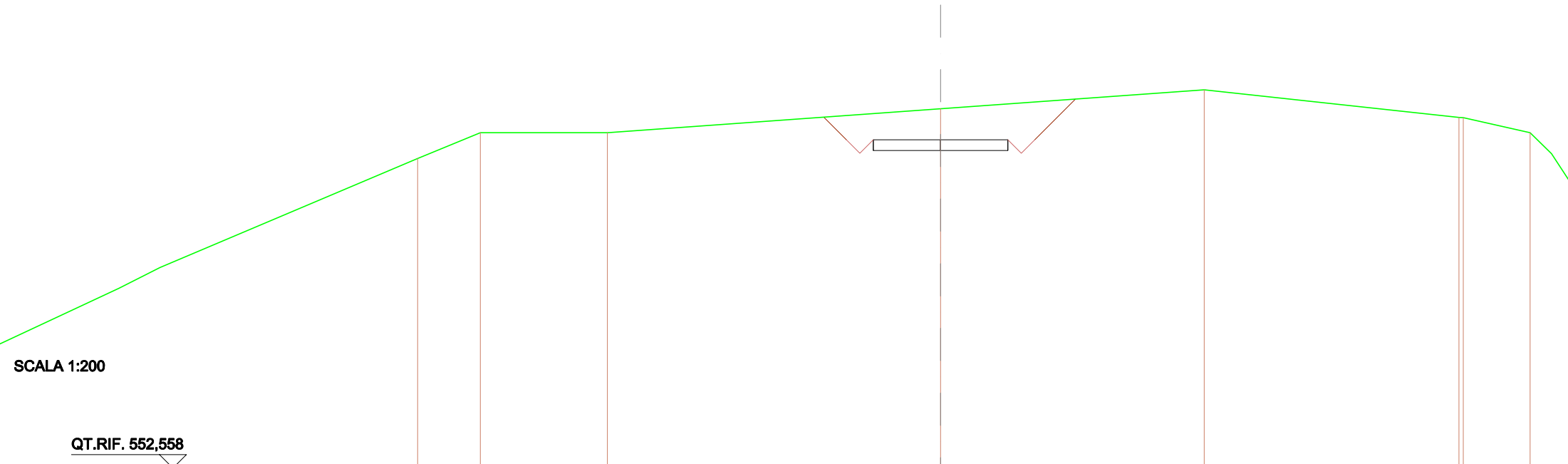
SEZIONE N.: 45  
 QT. PROGETTO: 565,139  
 DIST.PROG.: 600,000  
 DIST.PREC.: 15,065  
 DIST.SUCC.: 3,298



QUOTE TERRENO		566,000 565,117		566,410		567,055		566,245 566,240
DIST.PARZIALI TERRENO		0,885	17,048		8,912		7,855	0,540
QUOTE PROGETTO				564,739 565,139		564,739 565,139		564,739 565,139
DIST.PARZIALI PROGETTO				2,600	2,600			
QUOTE FINITO		566,073		565,139		564,839		565,139
DIST. PARZIALI FINITO		0,935		5,000		0,500		1,883

SCAVI E BONIFICHE	
STERRO	7,726 m <sup>2</sup>
SOVRASTRUTTURA STRADALE	
CASSONETTO	5,000 m

SEZIONE N.: 46  
 QT. PROGETTO: 564,743  
 DIST.PROG.: 603,298  
 DIST.PREC.: 3,298  
 DIST.SUCC.: 18,363

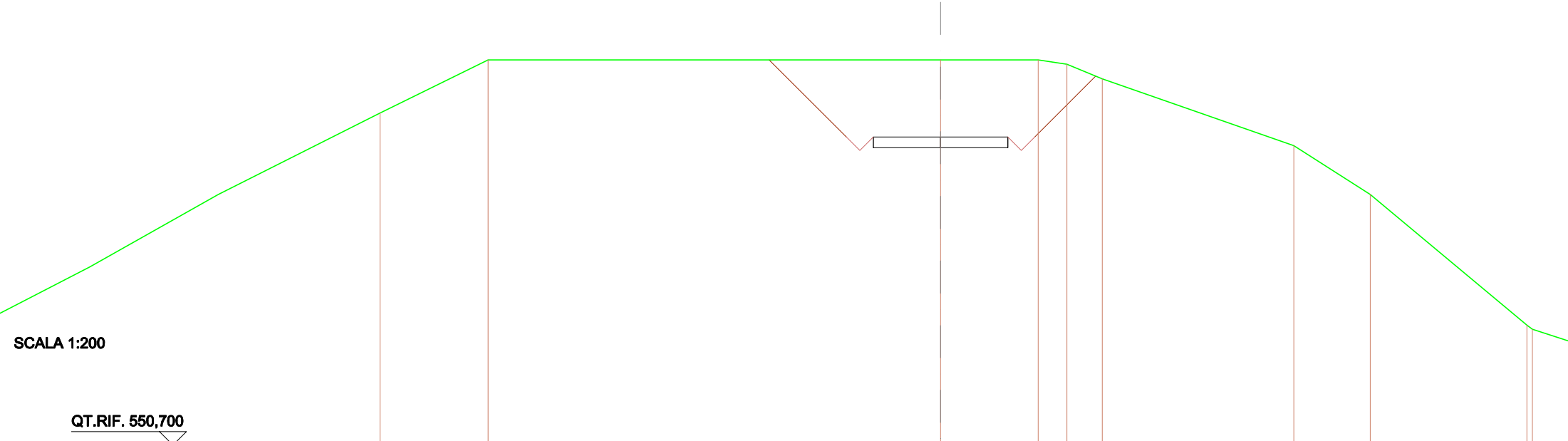


QUOTE TERRENO		564,042	565,000	565,000		565,886		565,591		565,593	565,593
DIST.PARZIALI TERRENO		2,335	4,716		12,366		9,792		9,454		
QUOTE PROGETTO						564,343	564,743	564,343	564,743		
DIST.PARZIALI PROGETTO						2,500	2,500				
QUOTE FINITO						565,577	564,743	564,243	564,743		
DIST. PARZIALI FINITO						0,534	5,000	0,500	0,500	1,505	



<b>SCAVI E BONIFICHE</b>	
STERRO	16,317 m <sup>2</sup>
SOVRASTRUTTURA STRADALE	
CASSONETTO	5,000 m

SEZIONE N.: 47  
 QT. PROGETTO: 562,137  
 DIST.PROG.: 621,661  
 DIST.PREC.: 18,363  
 DIST.SUCC.: 3,339



SCALA 1:200

QT.RIF. 550,700

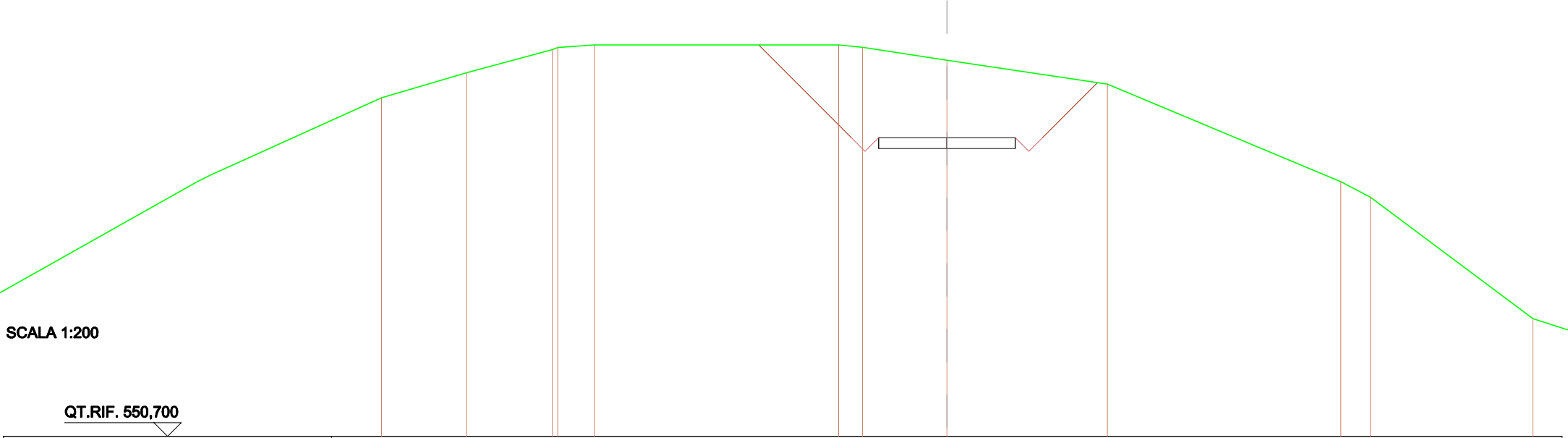
QUOTE TERRENO		563,028	566,000		566,000	566,000	566,000	564,840	564,292	561,816	560,000
DIST.PARZIALI TERRENO		4,012	16,801		3,621	1,068	1,313	7,110	2,843		
QUOTE PROGETTO				561,737	562,137	561,737	562,137	561,737	562,137		
DIST.PARZIALI PROGETTO				2,600	2,600						
QUOTE FINITO			566,000	566,137	561,837	562,137	566,137	561,837	562,137	564,384	
DIST. PARZIALI FINITO			2,983	0,000	0,000	5,000	0,000	0,000	2,268		

<b>SCAVI E BONIFICHE</b>	
STERRO	16,145 m <sup>2</sup>
SOVRASTRUTTURA STRADALE	
CASSONETTO	5,000 m

SEZIONE N.: 48  
 QT. PROGETTO: 561,615  
 DIST.PROG.: 625,000  
 DIST.PREC.: 3,339  
 DIST.SUCC.: 25,000

SCALA 1:200

QT.RIF. 550,700



<b>QUOTE TERRENO</b>	563,086	563,961	564,832 564,902	565,000	565,000	564,913	564,443	563,593	563,000	562,432	565,000
<b>DIST.PARZIALI TERRENO</b>	3,106	3,141	1,338	8,832	0,878	3,086	5,868	8,638	1,081	5,942	
<b>QUOTE PROGETTO</b>						561,215 561,615	561,215 561,615	561,215 561,615			
<b>DIST.PARZIALI PROGETTO</b>						2,600	2,600				
<b>QUOTE FINITO</b>				565,000	561,615 561,115 561,615		561,615 561,115 561,615	563,618			
<b>DIST. PARZIALI FINITO</b>				3,385	0,000 0,000		5,000	0,000 0,000	2,002		

<b>SCAVI E BONIFICHE</b>	
FOSSO	0,459 m <sup>2</sup>
RILEVATI	
RILEVATO	6,716 m <sup>2</sup>
SOVRASTRUTTURA STRADALE	
CASSONETTO	5,000 m

SEZIONE N.: 49  
 QT. PROGETTO: 557,711  
 DIST.PROG.: 650,000  
 DIST.PREC.: 25,000  
 DIST.SUCC.: 25,474

SCALA 1:200

QT.RIF. 546,391

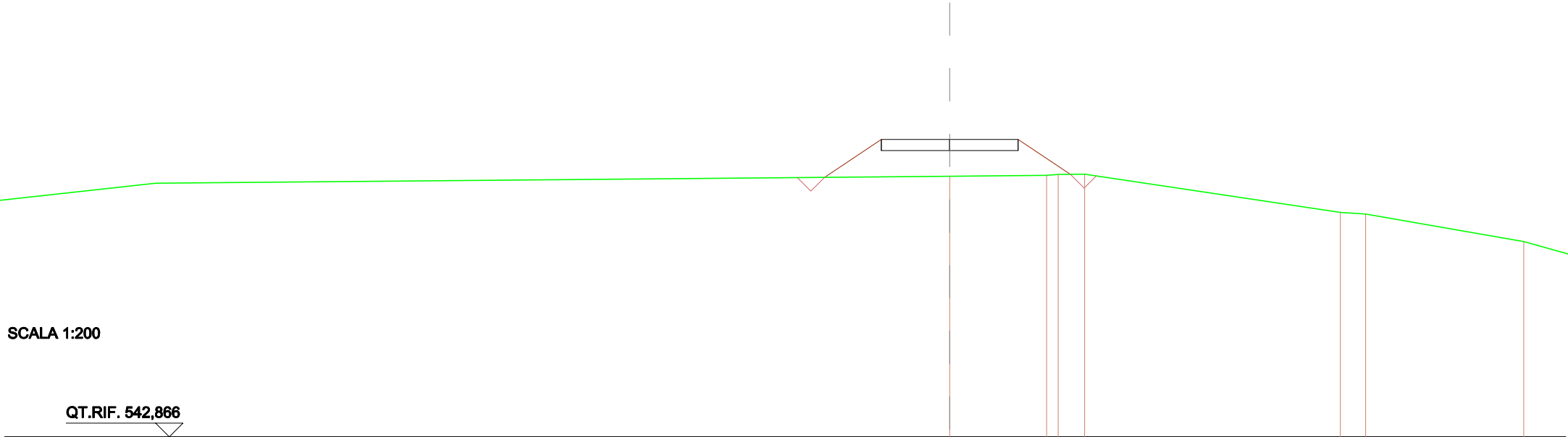
QUOTE TERRENO	555,000	555,000	556,399	556,988	555,616	555,489	555,000	553,701	553,282
DIST.PARZIALI TERRENO	1,917	6,620	5,147	5,617	0,814	1,979	8,785	2,387	
QUOTE PROGETTO			556,209	557,211	557,211	557,211	557,211		
DIST.PARZIALI PROGETTO			3,013	2,600	2,600				
QUOTE FINITO			556,341	557,711	557,711	556,003			
DIST. PARZIALI FINITO			2,054	5,000	3,310				

<b>SCAVI E BONIFICHE</b>	
FOSSO	0,484 m <sup>2</sup>
<b>RILEVATI</b>	
RILEVATO	4,704 m <sup>2</sup>
<b>SOVRASTRUTTURA STRADALE</b>	
CASSONETTO	5,000 m

SEZIONE N.: 50  
 QT. PROGETTO: 553,733  
 DIST.PROG.: 675,474  
 DIST.PREC.: 25,474  
 DIST.SUCC.: 11,535

SCALA 1:200

QT.RIF. 542,866



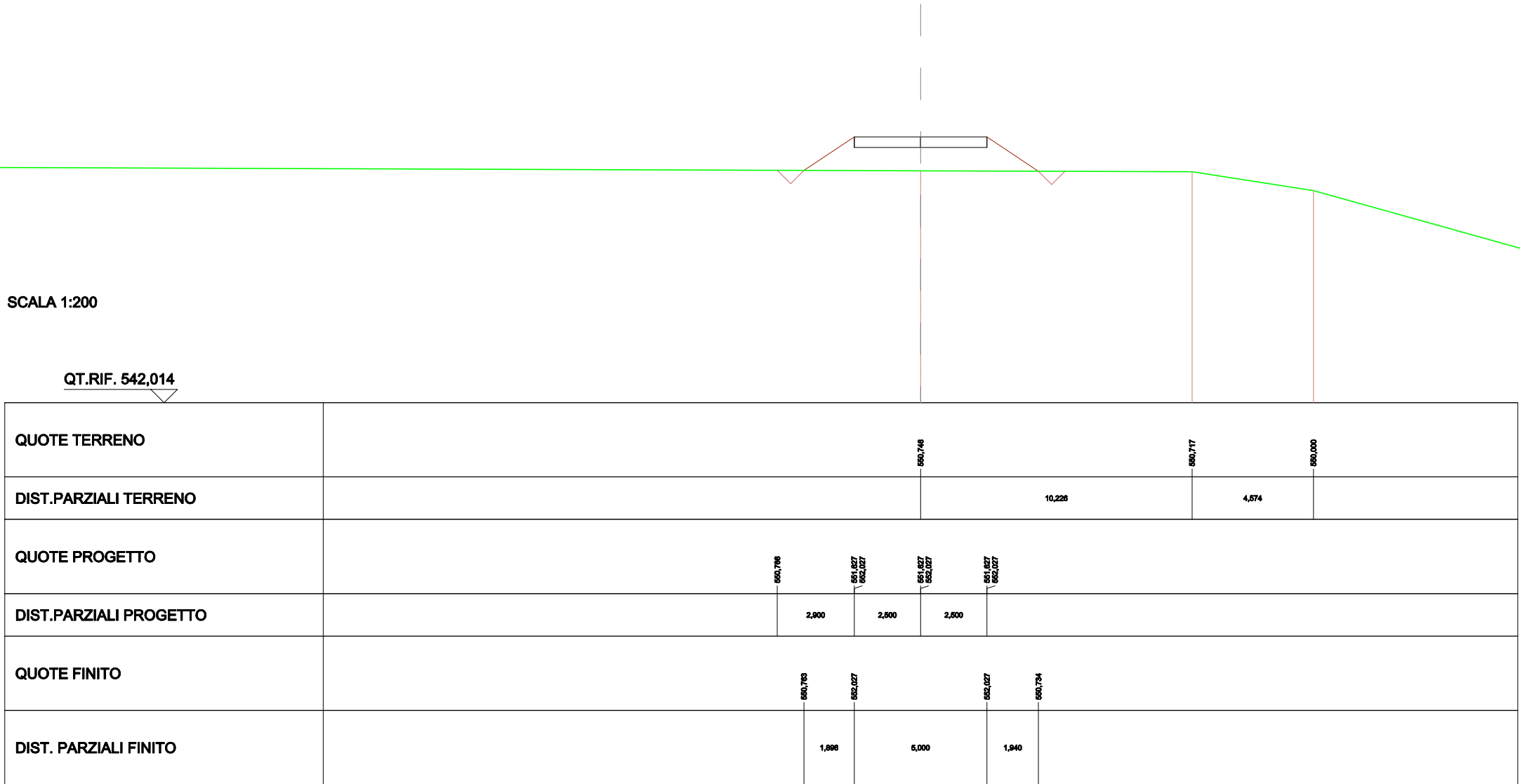
QUOTE TERRENO				552,302		552,424	552,453	552,494		551,004	551,008		550,000
DIST.PARZIALI TERRENO					3,536	0,428	0,064		9,336		0,021		5,779
QUOTE PROGETTO		552,342	553,333	553,733	553,333	553,733	553,333	553,733					
DIST.PARZIALI PROGETTO			3,083		2,600		2,600						
QUOTE FINITO		552,351	553,733		553,733		552,458						
DIST. PARZIALI FINITO			2,072		5,000		1,911						

<b>SCAVI E BONIFICHE</b>	
FOSSO	0,500 m <sup>2</sup>
RILEVATI	
RILEVATO	4,401 m <sup>2</sup>
SOVRASTRUTTURA STRADALE	
CASSONETTO	5,000 m

SEZIONE N.: 51  
 QT. PROGETTO: 552,027  
 DIST.PROG.: 687,009  
 DIST.PREC.: 11,535  
 DIST.SUCC.: 11,535

SCALA 1:200

QT.RIF. 542,014

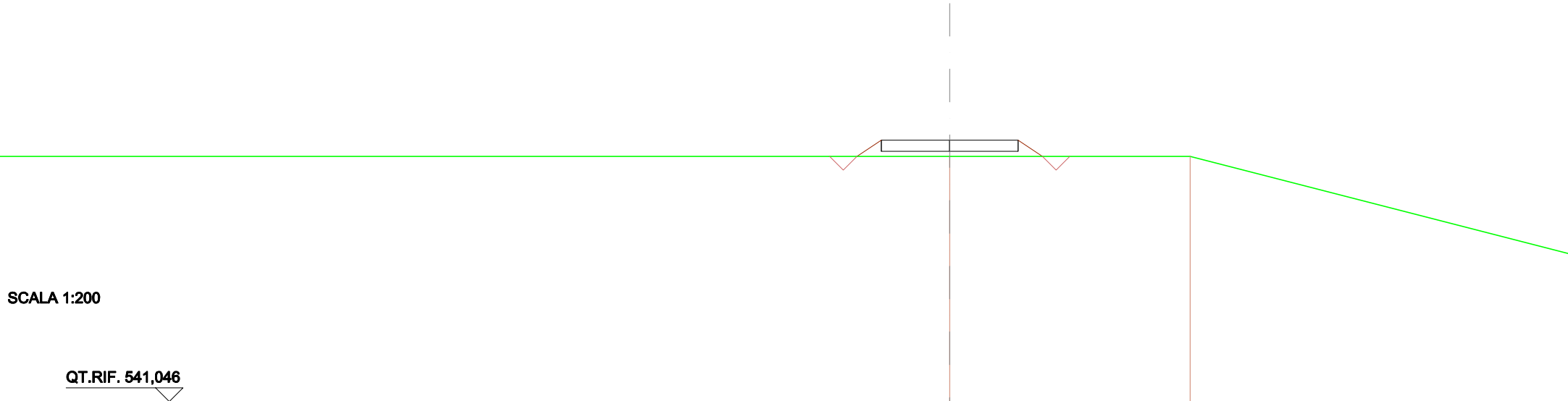


<b>SCAVI E BONIFICHE</b>	
FOSSO	0,500 m <sup>2</sup>
<b>RILEVATI</b>	
RILEVATO	0,958 m <sup>2</sup>
<b>SOVRASTRUTTURA STRADALE</b>	
CASSONETTO	5,000 m

SEZIONE N.: 52  
 QT. PROGETTO: 550,592  
 DIST.PROG.: 698,543  
 DIST.PREC.: 11,535  
 DIST.SUCC.: 26,457

SCALA 1:200

QT.RIF. 541,046



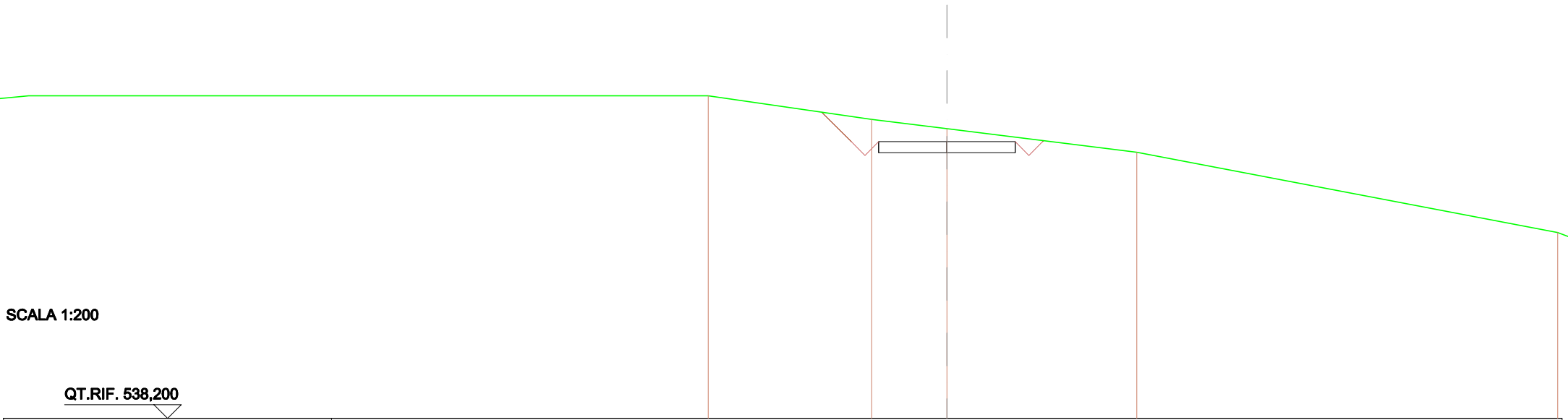
QUOTE TERRENO				550,000				550,000
DIST.PARZIALI TERRENO							6,783	
QUOTE PROGETTO				550,000	550,182 550,182	550,182 550,182	550,182 550,182	550,000
DIST.PARZIALI PROGETTO				1,887	2,500	2,500		
QUOTE FINITO				550,000	550,592		550,592	550,000
DIST. PARZIALI FINITO				0,887	5,000		0,887	

<b>SCAVI E BONIFICHE</b>	
STERRO	4,372 m <sup>2</sup>
<b>SOVRASTRUTTURA STRADALE</b>	
CASSONETTO	5,000 m

SEZIONE N.: 53  
 QT. PROGETTO: 548,320  
 DIST.PROG.: 725,000  
 DIST.PREC.: 26,457  
 DIST.SUCC.: 25,000

SCALA 1:200

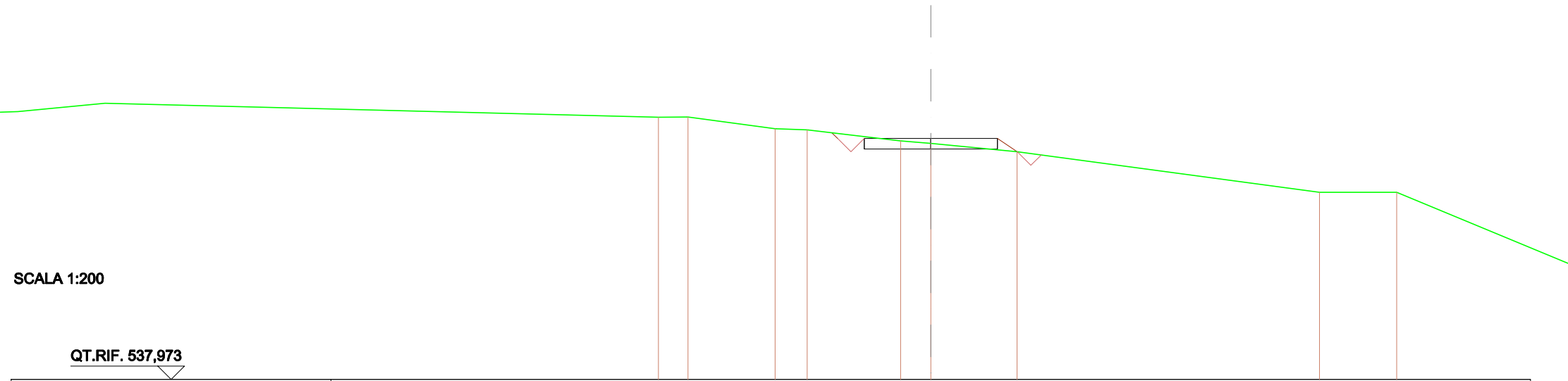
QT.RIF. 538,200



QUOTE TERRENO		550,000		548,136	548,794		547,803	
DIST.PARZIALI TERRENO			5,976		2,752		6,941	
QUOTE PROGETTO				547,520 548,320	547,520 548,320		547,520 548,320	
DIST.PARZIALI PROGETTO				2,500	2,500			
QUOTE FINITO				548,400 548,320 547,820 548,320			548,320 547,820 548,320 548,326	
DIST. PARZIALI FINITO				1,080 0,800 0,500		5,000	0,500 0,500	

<b>SCAVI E BONIFICHE</b>	
STERRO	1,066 m <sup>2</sup>
FOSSO	0,191 m <sup>2</sup>
<b>RILEVATI</b>	
RILEVATO	0,004 m <sup>2</sup>
<b>SOVRASTRUTTURA STRADALE</b>	
CASSONETTO	5,000 m

SEZIONE N.: 54  
 QT. PROGETTO: 547,020  
 DIST.PROG.: 750,000  
 DIST.PREC.: 25,000  
 DIST.SUCC.: 21,639



SCALA 1:200

QT.RIF. 537,973

<b>QUOTE TERRENO</b>		547,817	547,821	547,389	547,345	546,825	546,838	546,519	546,000	546,000
<b>DIST.PARZIALI TERRENO</b>		1,108	3,272	1,198	3,510	1,130	3,234		11,349	2,882
<b>QUOTE PROGETTO</b>						546,820 547,020	546,820 547,020	546,820 547,020		
<b>DIST.PARZIALI PROGETTO</b>						2,600	2,600			
<b>QUOTE FINITO</b>						547,234 547,020 546,820 547,020		547,020 546,516		
<b>DIST. PARZIALI FINITO</b>						0,800 0,000	5,000	0,786		



<b>SCAVI E BONIFICHE</b>	
FOSSO	0,491 m <sup>2</sup>
RILEVATI	
RILEVATO	2,538 m <sup>2</sup>
SOVRASTRUTTURA STRADALE	
CASSONETTO	5,000 m

SEZIONE N.: 55  
 QT. PROGETTO: 545,908  
 DIST.PROG.: 771,639  
 DIST.PREC.: 21,639  
 DIST.SUCC.: 3,361

SCALA 1:200

QT.RIF. 533,954

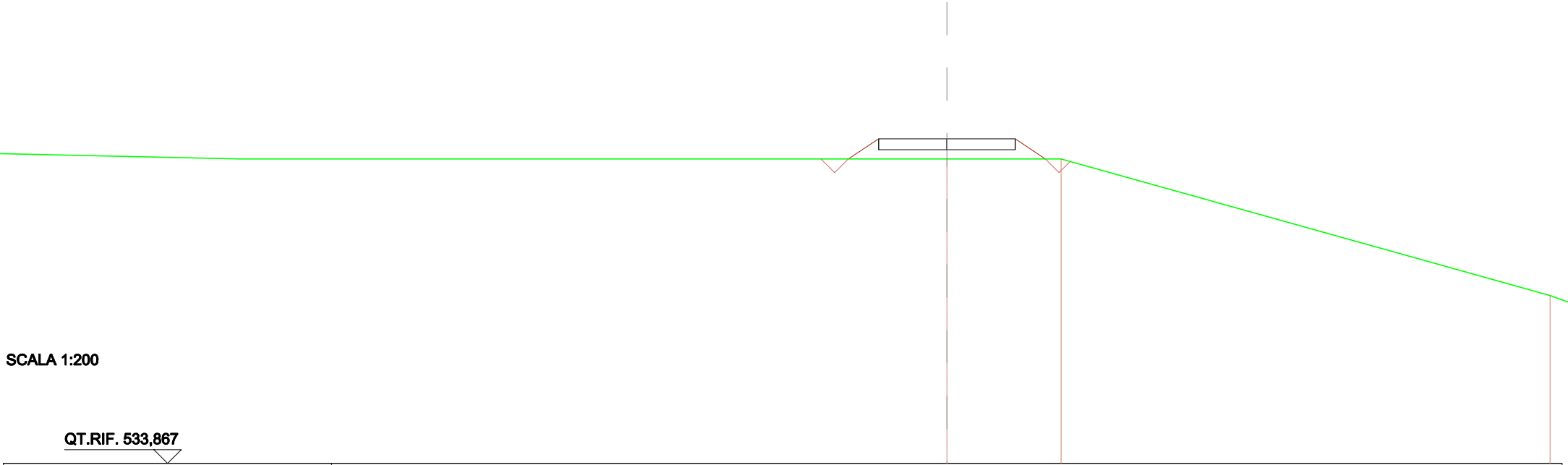
QUOTE TERRENO		545,000		545,000		545,000		542,946		541,343
DIST.PARZIALI TERRENO			5,963		4,576		7,703		5,754	
QUOTE PROGETTO		545,000	545,908 545,908	545,908 545,908	545,908 545,908	545,908 545,908				
DIST.PARZIALI PROGETTO			2,361	2,600	2,600					
QUOTE FINITO		545,000	545,908			545,908	545,000			
DIST. PARZIALI FINITO			1,361	5,000		1,361				

<b>SCAVI E BONIFICHE</b>	
FOSSO	0,480 m <sup>2</sup>
RILEVATI	
RILEVATO	1,675 m <sup>2</sup>
SOVRASTRUTTURA STRADALE	
CASSONETTO	5,000 m

SEZIONE N.: 56  
 QT. PROGETTO: 545,735  
 DIST.PROG.: 775,000  
 DIST.PREC.: 3,361  
 DIST.SUCC.: 10,656

SCALA 1:200

QT.RIF. 533,867



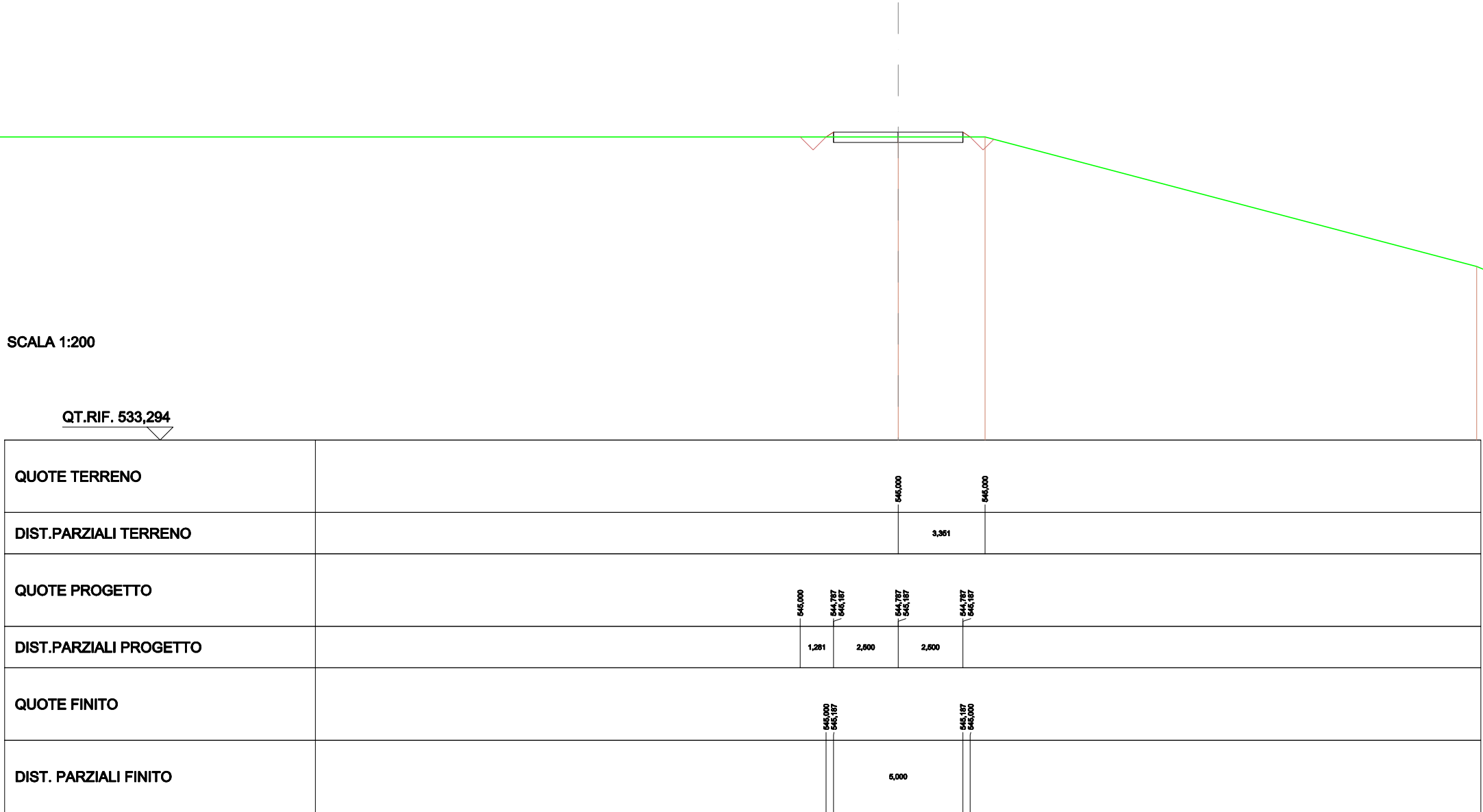
QUOTE TERRENO					545,000	545,000		
DIST.PARZIALI TERRENO					4,175			
QUOTE PROGETTO					545,000	545,335 545,735	545,335 545,735	545,335 545,735
DIST.PARZIALI PROGETTO					2,102	2,600	2,600	
QUOTE FINITO					545,000	545,735	545,735	545,000
DIST. PARZIALI FINITO					1,102	5,000	1,102	

SCAVI E BONIFICHE	
STERRO	1,064 m <sup>2</sup>
FOSSO	0,481 m <sup>2</sup>
SOVRASTRUTTURA STRADALE	
CASSONETTO	5,000 m

SEZIONE N.: 57  
 QT. PROGETTO: 545,187  
 DIST.PROG.: 785,656  
 DIST.PREC.: 10,656  
 DIST.SUCC.: 14,016

SCALA 1:200

QT.RIF. 533,294



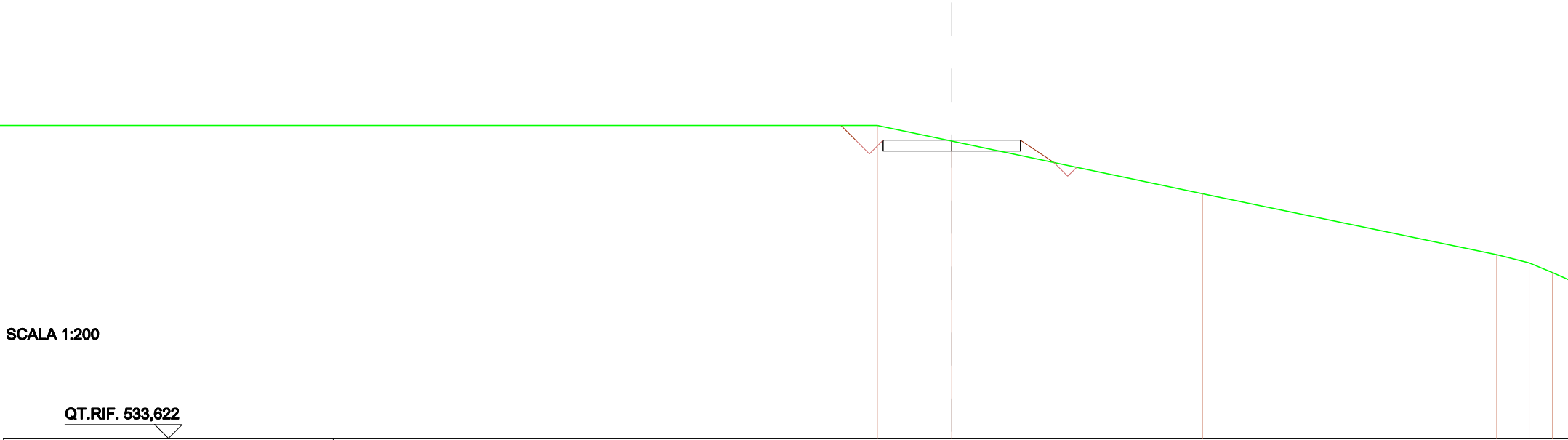
QUOTE TERRENO				545,000	545,000
DIST.PARZIALI TERRENO					3,351
QUOTE PROGETTO				545,000	545,187
DIST.PARZIALI PROGETTO				1,281	2,600
QUOTE FINITO				545,187	545,187
DIST. PARZIALI FINITO					5,000

<b>SCAVI E BONIFICHE</b>	
STERRO	1,886 m <sup>2</sup>
FOSSO	0,163 m <sup>2</sup>
<b>RILEVATI</b>	
RILEVATO	0,060 m <sup>2</sup>
<b>SOVRASTRUTTURA STRADALE</b>	
CASSONETTO	5,000 m

SEZIONE N.: 58  
 QT. PROGETTO: 544,467  
 DIST.PROG.: 799,672  
 DIST.PREC.: 14,016  
 DIST.SUCC.: 25,328

SCALA 1:200

QT.RIF. 533,622




QUOTE TERRENO		546,000	544,432		546,251		540,303	540,000
DIST.PARZIALI TERRENO			2,712		9,123		10,707	1,173
QUOTE PROGETTO			544,087 544,467		544,087 544,467		544,087 544,467	
DIST.PARZIALI PROGETTO			2,600		2,600			
QUOTE FINITO		546,000 544,467 543,307 544,467					544,467 543,053	
DIST. PARZIALI FINITO		0,833 0,000 0,000		5,000			1,221	

<b>SCAVI E BONIFICHE</b>	
STERRO	1,925 m <sup>2</sup>
FOSSO	0,176 m <sup>2</sup>
<b>RILEVATI</b>	
RILEVATO	0,007 m <sup>2</sup>
<b>SOVRASTRUTTURA STRADALE</b>	
CASSONETTO	5,000 m

SEZIONE N.: 59  
 QT. PROGETTO: 543,165  
 DIST.PROG.: 825,000  
 DIST.PREC.: 25,328  
 DIST.SUCC.: 25,000

SCALA 1:200

QT.RIF. 533,800



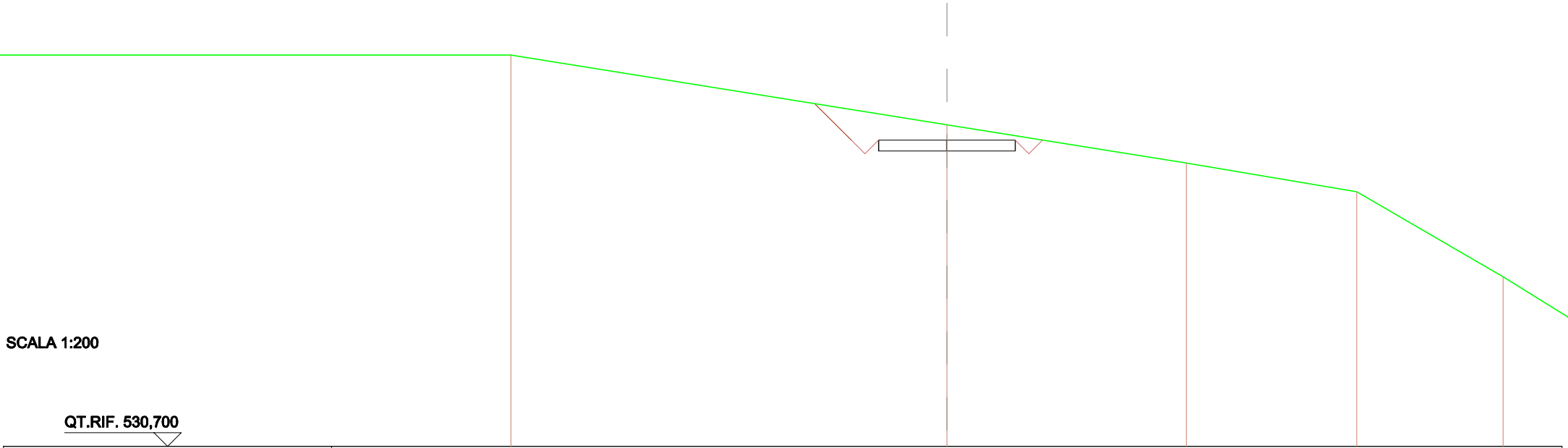
<b>QUOTE TERRENO</b>		546,000	543,938	543,149	540,000
<b>DIST.PARZIALI TERRENO</b>		8,821	4,550	18,192	
<b>QUOTE PROGETTO</b>			542,785 543,185	542,785 543,185	542,785 543,185
<b>DIST.PARZIALI PROGETTO</b>			2,600	2,600	
<b>QUOTE FINITO</b>			543,878 543,165 542,895 543,165	543,165	542,599
<b>DIST. PARZIALI FINITO</b>			0,713 0,000 0,000	5,000	0,909

SCAVI E BONIFICHE	
STERRO	4,800 m <sup>2</sup>
SOVRASTRUTTURA STRADALE	
CASSONETTO	5,000 m

SEZIONE N.: 60  
 QT. PROGETTO: 541,891  
 DIST.PROG.: 850,000  
 DIST.PREC.: 25,000  
 DIST.SUCC.: 25,000

SCALA 1:200

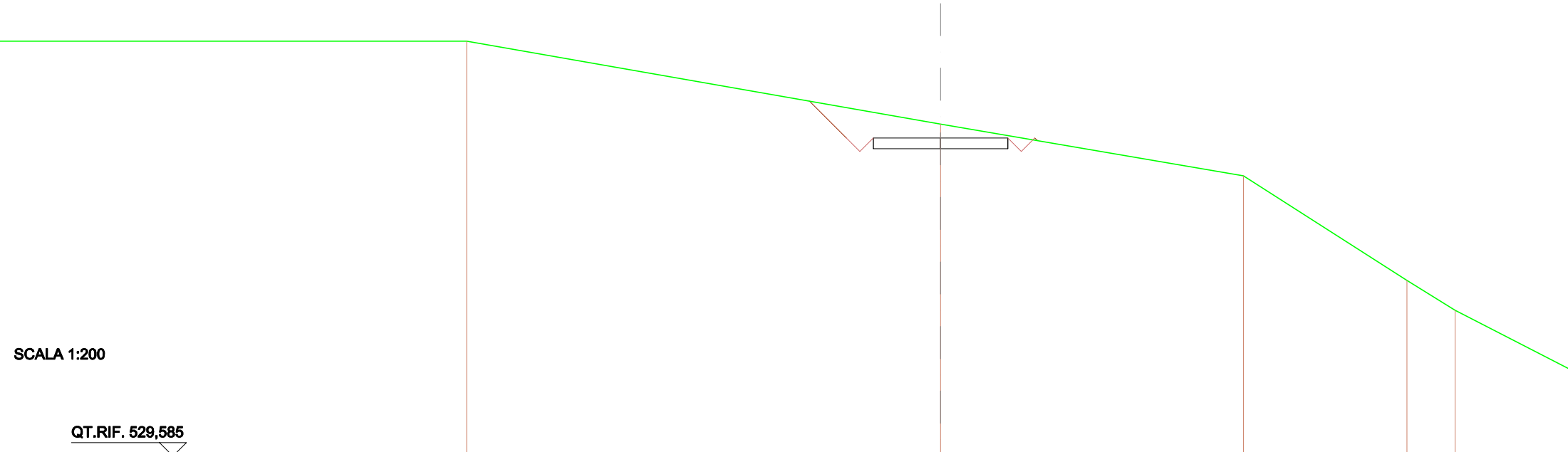
QT.RIF. 530,700



QUOTE TERRENO		545,000		542,461		541,061		540,000		538,098
DIST.PARZIALI TERRENO			15,638			8,766		6,227		5,351
QUOTE PROGETTO				541,891 541,891		541,891 541,891		541,891 541,891		541,891
DIST.PARZIALI PROGETTO				2,600		2,600				
QUOTE FINITO		543,234		541,891 541,391 541,891		541,891 541,391 541,891		541,891		
DIST. PARZIALI FINITO			1,333		5,000		5,000			

SCAVI E BONIFICHE	
STERRO	4,605 m <sup>2</sup>
SOVRASTRUTTURA STRADALE	
CASSONETTO	5,000 m

SEZIONE N.: 61  
 QT. PROGETTO: 541,400  
 DIST.PROG.: 875,000  
 DIST.PREC.: 25,000  
 DIST.SUCC.: 8,073



SCALA 1:200

QT.RIF. 529,585

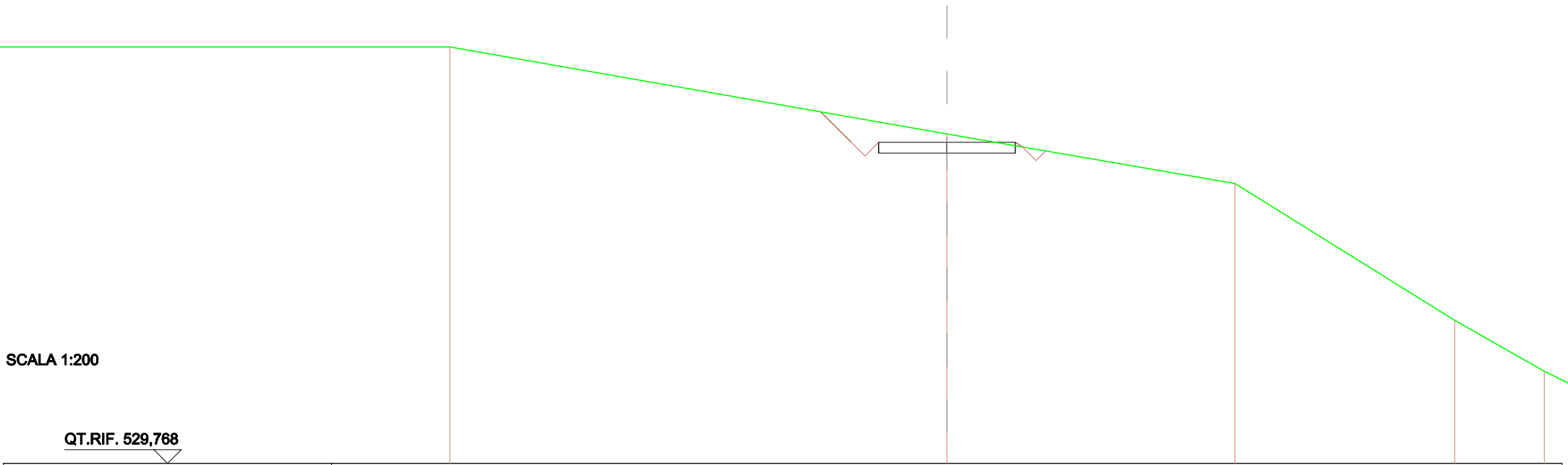
QUOTE TERRENO		546,000		541,919		540,000		538,108	535,000
DIST.PARZIALI TERRENO			17,691			11,243		6,068	1,790
QUOTE PROGETTO				541,000 541,400		541,000 541,400		541,000 541,400	
DIST.PARZIALI PROGETTO				2,600		2,600			
QUOTE FINITO		542,772	541,400 540,000 541,400		541,400 540,000 541,305				
DIST. PARZIALI FINITO		1,371	0,000 0,000		5,000		0,000 0,000		

<b>SCAVI E BONIFICHE</b>	
STERRO	3,523 m <sup>2</sup>
FOSSO	0,177 m <sup>2</sup>
<b>SOVRASTRUTTURA STRADALE</b>	
CASSONETTO	5,000 m

SEZIONE N.: 62  
 QT. PROGETTO: 541,509  
 DIST.PROG.: 883,073  
 DIST.PREC.: 8,073  
 DIST.SUCC.: 5,591

SCALA 1:200

QT.RIF. 529,768

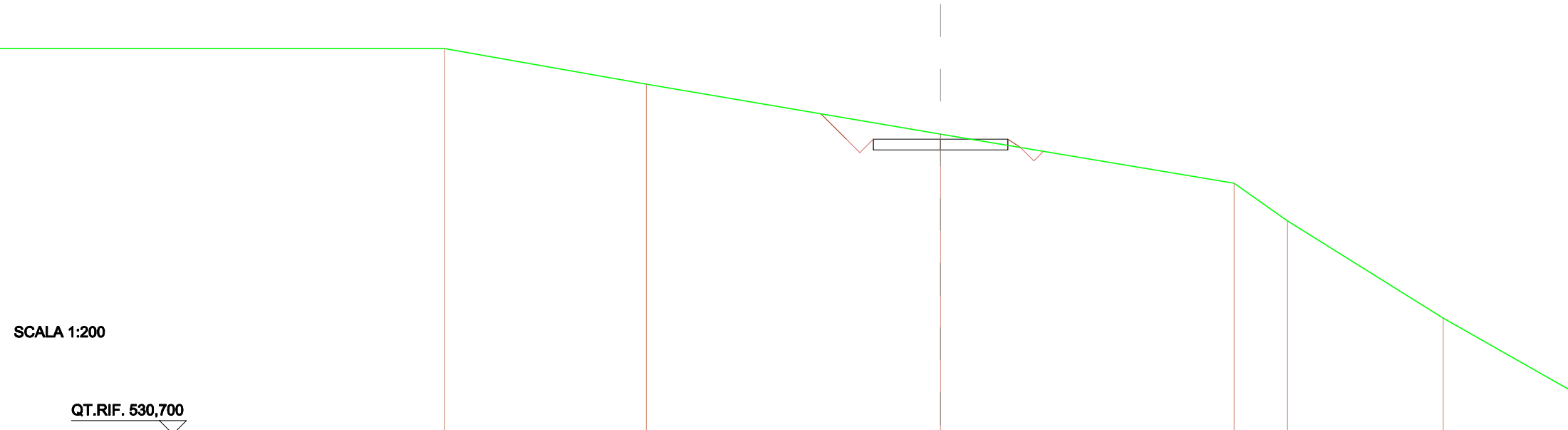


QUOTE TERRENO	546,000	541,811	540,000	536,000
DIST.PARZIALI TERRENO	18,179	10,636	8,032	
QUOTE PROGETTO		541,109 541,509	541,109 541,509	541,109 541,509
DIST.PARZIALI PROGETTO		2,600	2,600	
QUOTE FINITO		542,820 541,509 541,009 541,509	541,509 541,337	
DIST. PARZIALI FINITO		1,111 0,890 0,890	5,000	



<b>SCAVI E BONIFICHE</b>	
STERRO	2,938 m <sup>2</sup>
FOSSO	0,178 m <sup>2</sup>
<b>SOVRASTRUTTURA STRADALE</b>	
CASSONETTO	5,000 m

SEZIONE N.: 63  
 QT. PROGETTO: 541,639  
 DIST.PROG.: 888,665  
 DIST.PREC.: 5,591  
 DIST.SUCC.: 5,591



SCALA 1:200

QT.RIF. 530,700

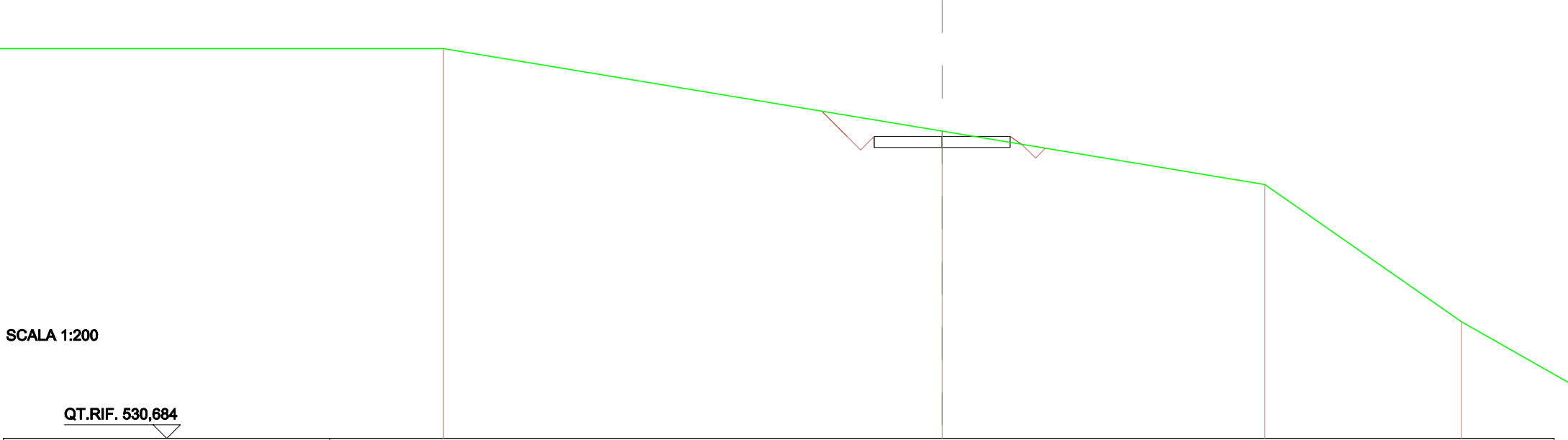
QUOTE TERRENO	546,000	543,681	541,625	540,000	538,809	535,000
DIST.PARZIALI TERRENO	7,506	10,820	10,887	1,981	5,783	
QUOTE PROGETTO			541,239 541,639	541,239 541,639	541,239 541,639	
DIST.PARZIALI PROGETTO			2,600	2,600		
QUOTE FINITO	542,350	541,639 541,139 541,639	541,639 541,639	541,639 541,328		
DIST. PARZIALI FINITO	0,941	0,500 0,500	5,000	0,328		

SCAVI E BONIFICHE	
STERRO	2,985 m <sup>2</sup>
FOSSO	0,179 m <sup>2</sup>
SOVRASTRUTTURA STRADALE	
CASSONETTO	5,000 m

SEZIONE N.: 64  
 QT. PROGETTO: 541,770  
 DIST.PROG.: 894,256  
 DIST.PREC.: 5,591  
 DIST.SUCC.: 5,744

SCALA 1:200

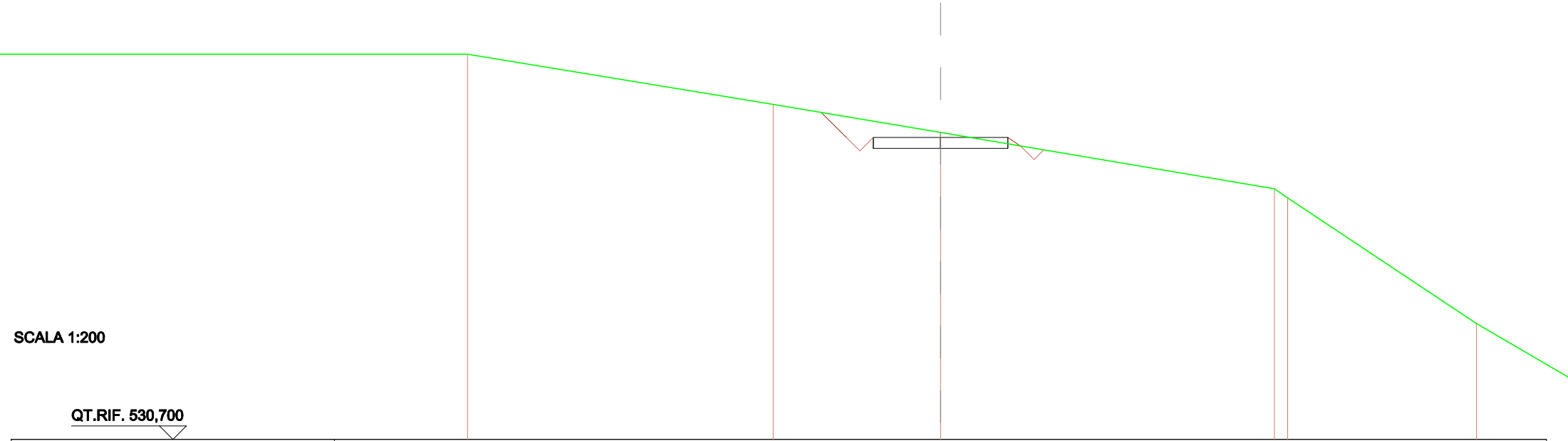
QT.RIF. 530,684



QUOTE TERRENO	546,000	541,987	540,000	534,987
DIST.PARZIALI TERRENO	18,328	11,858	7,229	
QUOTE PROGETTO		541,270 541,770	541,270 541,770	541,270 541,770
DIST.PARZIALI PROGETTO		2,500	2,500	
QUOTE FINITO	542,700	541,770 541,270 541,770	541,770 541,481	
DIST. PARZIALI FINITO	0,980	0,500 0,000	5,000	0,684

<b>SCAVI E BONIFICHE</b>	
STERRO	2,926 m <sup>2</sup>
FOSSO	0,178 m <sup>2</sup>
<b>SOVRASTRUTTURA STRADALE</b>	
CASSONETTO	5,000 m

SEZIONE N.: 65  
 QT. PROGETTO: 541,905  
 DIST.PROG.: 900,000  
 DIST.PREC.: 5,744  
 DIST.SUCC.: 25,000



SCALA 1:200

QT.RIF. 530,700

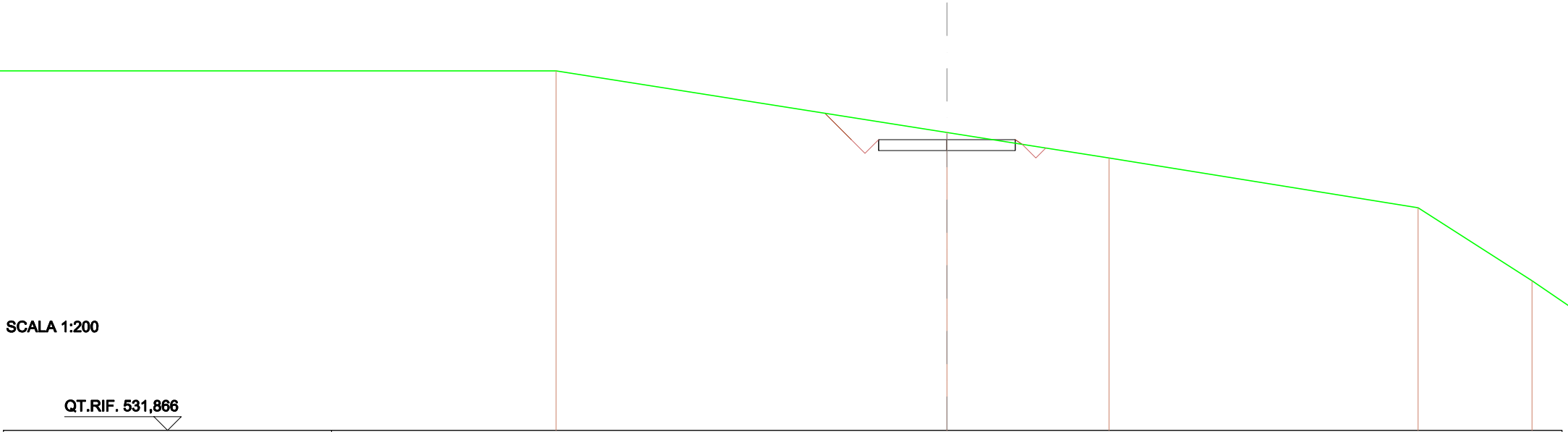
QUOTE TERRENO	546,000	546,137	542,000	540,000	538,000	535,000
DIST.PARZIALI TERRENO	11,346	6,213	12,400	0,488	7,008	
QUOTE PROGETTO			541,905	541,905	541,905	541,905
DIST.PARZIALI PROGETTO			2,600	2,600		
QUOTE FINITO		542,837	541,905	541,405	541,905	541,369
DIST. PARZIALI FINITO		0,932	0,000	0,000	5,000	0,074

<b>SCAVI E BONIFICHE</b>	
STERRO	3,315 m <sup>2</sup>
FOSSO	0,182 m <sup>2</sup>
<b>SOVRASTRUTTURA STRADALE</b>	
CASSONETTO	5,000 m

SEZIONE N.: 66  
 QT. PROGETTO: 542,491  
 DIST.PROG.: 925,000  
 DIST.PREC.: 25,000  
 DIST.SUCC.: 25,000

SCALA 1:200

QT.RIF. 531,866



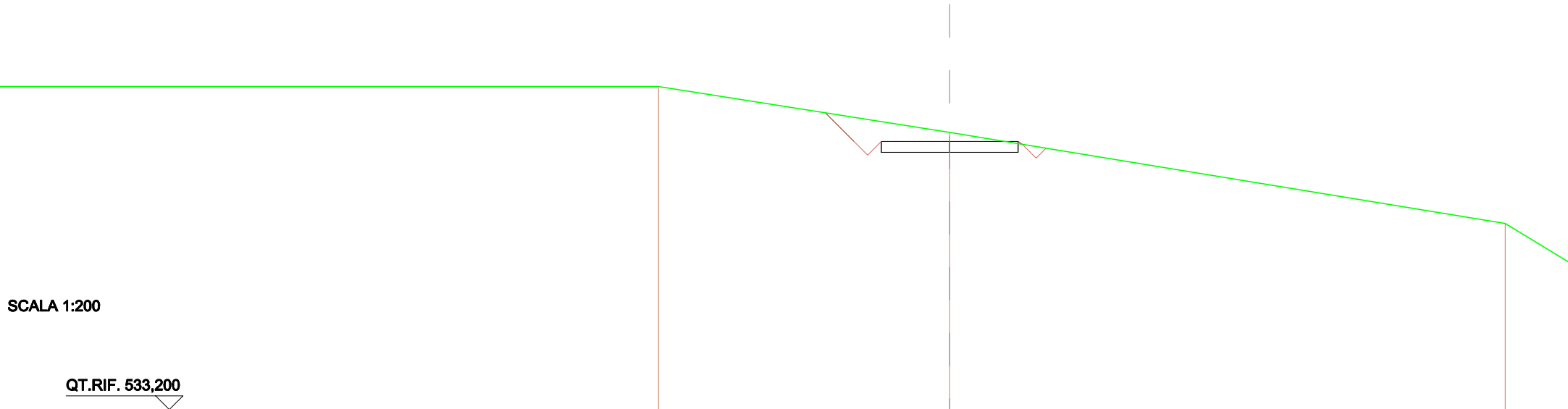
QUOTE TERRENO	545,000	542,754	541,822	540,000	537,291
DIST.PARZIALI TERRENO	14,288	5,930	11,297	4,167	
QUOTE PROGETTO		542,091 542,491	542,091 542,491	542,091 542,491	
DIST.PARZIALI PROGETTO		2,600	2,600		
QUOTE FINITO	543,456	542,491 541,891 542,491	542,491 542,321		
DIST. PARZIALI FINITO	0,986 0,800 0,800	5,000			

<b>SCAVI E BONIFICHE</b>	
STERRO	3,620 m <sup>2</sup>
FOSSO	0,180 m <sup>2</sup>
<b>SOVRASTRUTTURA STRADALE</b>	
CASSONETTO	5,000 m

SEZIONE N.: 67  
 QT. PROGETTO: 542,994  
 DIST.PROG.: 950,000  
 DIST.PREC.: 25,000  
 DIST.SUCC.: 25,000

SCALA 1:200

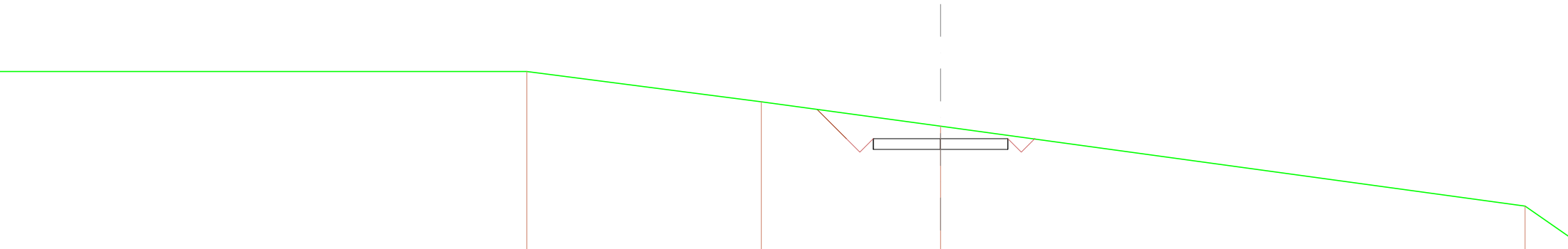
QT.RIF. 533,200



QUOTE TERRENO		545,000		543,322		540,000
DIST.PARZIALI TERRENO			10,830		20,287	
QUOTE PROGETTO				542,994 542,994		542,994 542,994
DIST.PARZIALI PROGETTO				2,500	2,500	
QUOTE FINITO		544,040	542,994 542,994 542,994		542,994 542,994	
DIST. PARZIALI FINITO		1,045	0,000 0,000		5,000	

<b>SCAVI E BONIFICHE</b>	
STERRO	4,322 m <sup>2</sup>
<b>SOVRASTRUTTURA STRADALE</b>	
CASSONETTO	5,000 m

SEZIONE N.: 68  
 QT. PROGETTO: 542,501  
 DIST.PROG.: 975,000  
 DIST.PREC.: 25,000  
 DIST.SUCC.: 5,293



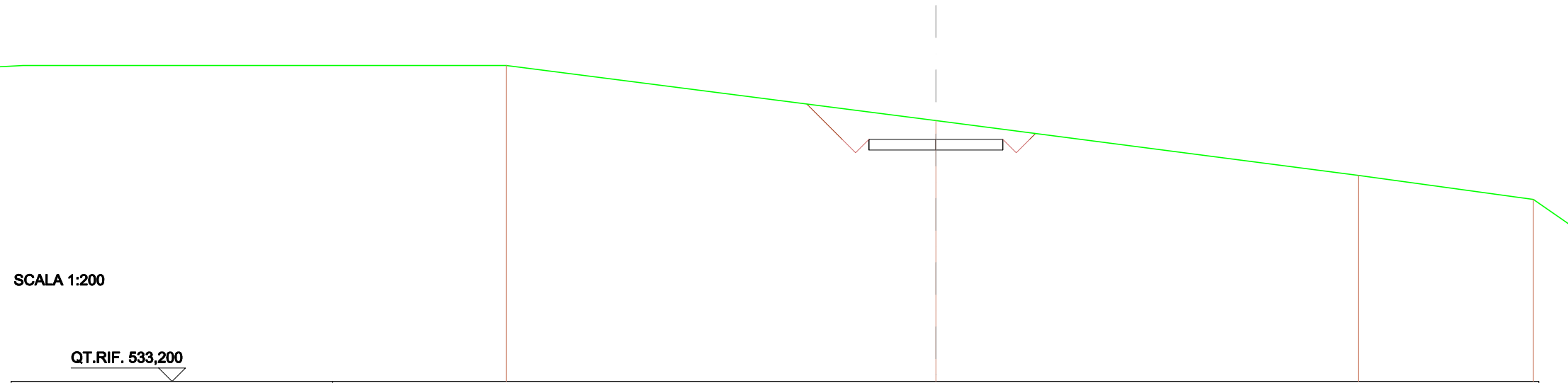
SCALA 1:200

QT.RIF. 533,200

QUOTE TERRENO		546,000	543,875	542,885	
DIST.PARZIALI TERRENO		8,703	6,656		
QUOTE PROGETTO				542,101 542,801	542,101 542,801
DIST.PARZIALI PROGETTO				2,600	2,600
QUOTE FINITO				543,593 542,501 542,001 542,501	542,501 542,001 542,501 542,455
DIST. PARZIALI FINITO				1,092 0,500 0,500	5,000 0,500 0,500

<b>SCAVI E BONIFICHE</b>	
STERRO	5,503 m <sup>2</sup>
<b>SOVRASTRUTTURA STRADALE</b>	
CASSONETTO	5,000 m

SEZIONE N.: 69  
 QT. PROGETTO: 542,241  
 DIST.PROG.: 980,293  
 DIST.PREC.: 5,293  
 DIST.SUCC.: 1,375



SCALA 1:200

QT.RIF. 533,200

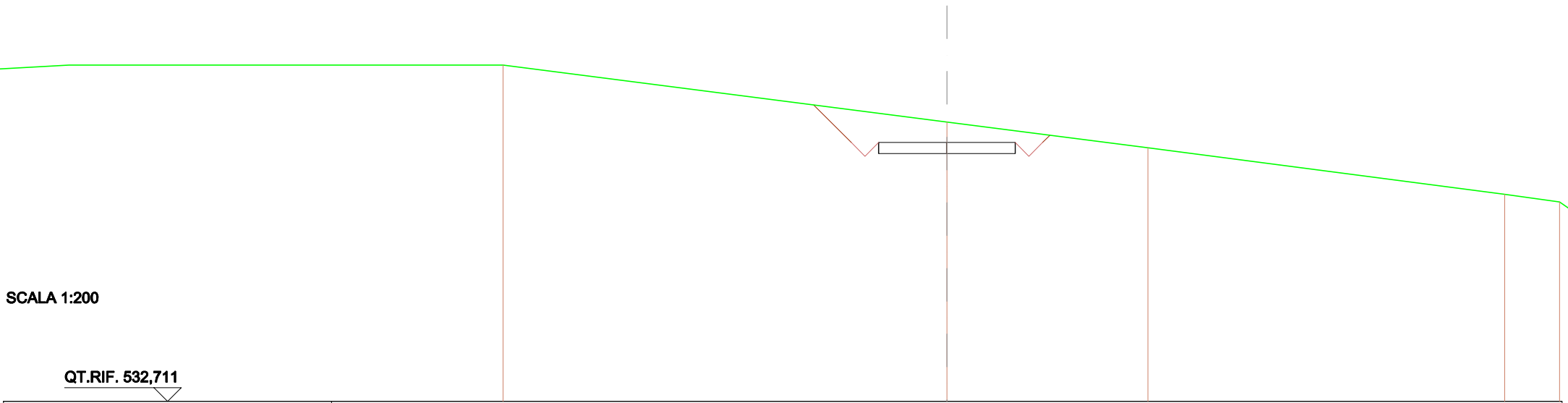
QUOTE TERRENO	545,000	542,942	540,882
DIST.PARZIALI TERRENO	16,023		15,768
QUOTE PROGETTO		541,841 542,241	541,841 542,241
DIST.PARZIALI PROGETTO		2,600	2,600
QUOTE FINITO	543,061 542,241 541,741 542,241	541,841 542,241	542,241 541,741 542,241 542,459
DIST. PARZIALI FINITO	1,321 0,000 0,000	5,000	0,000 0,000

<b>SCAVI E BONIFICHE</b>	
STERRO	5,742 m <sup>2</sup>
SOVRASTRUTTURA STRADALE	
CASSONETTO	5,000 m

SEZIONE N.: 70  
 QT. PROGETTO: 542,171  
 DIST.PROG.: 981,669  
 DIST.PREC.: 1,375  
 DIST.SUCC.: 9,626

SCALA 1:200

QT.RIF. 532,711



QUOTE TERRENO		546,000		542,019		541,877		540,275
DIST.PARZIALI TERRENO			18,234			7,349		13,049
QUOTE PROGETTO				541,771 542,171		541,771 542,171		541,771 542,171
DIST.PARZIALI PROGETTO				2,600		2,600		
QUOTE FINITO			543,644	543,171 541,871 542,171		543,171 541,871 542,439		
DIST. PARZIALI FINITO			1,373	0,000 0,000		5,000	0,000 0,000	



SCAVI E BONIFICHE	
STERRO	7,588 m <sup>2</sup>
SOVRASTRUTTURA STRADALE	
CASSONETTO	5,000 m

SEZIONE N.: 71  
 QT. PROGETTO: 541,680  
 DIST.PROG.: 991,295  
 DIST.PREC.: 9,626  
 DIST.SUCC.: 7,302

SCALA 1:200

QT.RIF. 532,831

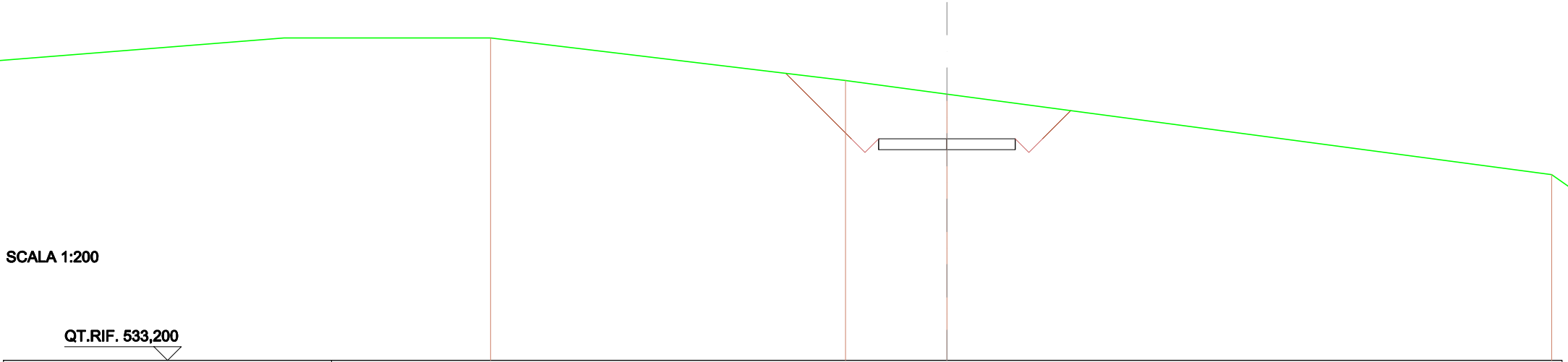
QUOTE TERRENO		545,000		542,797		540,895	540,839
DIST.PARZIALI TERRENO			17,269			15,149	1,939
QUOTE PROGETTO				541,290 541,680		541,290 541,680	
DIST.PARZIALI PROGETTO				2,600		2,600	
QUOTE FINITO		543,472	541,680 541,190 541,680		541,680 541,190 541,680	542,275	
DIST. PARZIALI FINITO		1,793	0,000 0,000		5,000	0,000 0,000	

SCAVI E BONIFICHE	
STERRO	10,193 m <sup>2</sup>
SOVRASTRUTTURA STRADALE	
CASSONETTO	5,000 m

SEZIONE N.: 72  
 QT. PROGETTO: 541,307  
 DIST.PROG.: 998,597  
 DIST.PREC.: 7,302  
 DIST.SUCC.: 17,452

SCALA 1:200

QT.RIF. 533,200



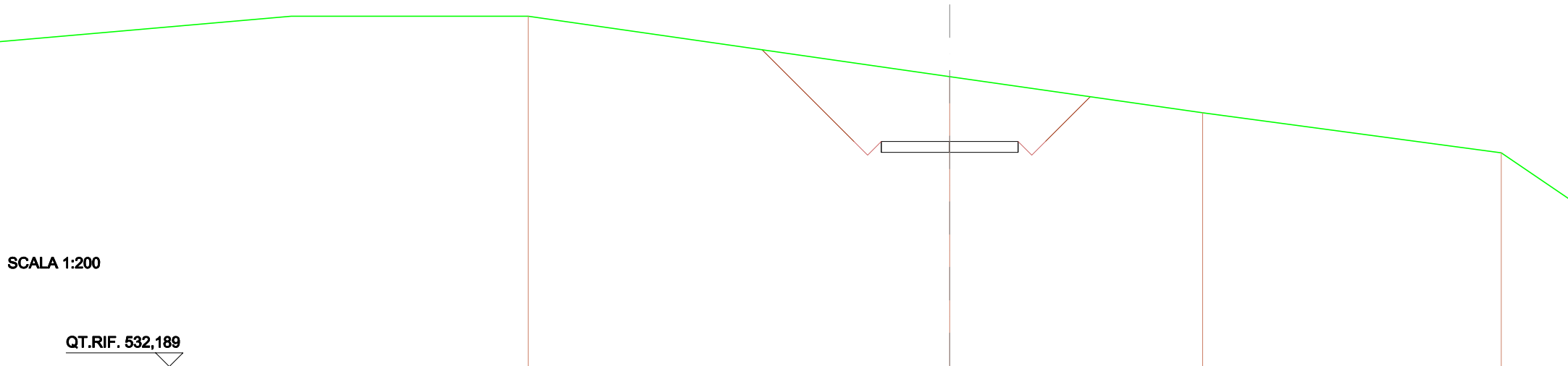
QUOTE TERRENO	546,000	543,440	542,946
DIST.PARZIALI TERRENO	12,984	3,705	
QUOTE PROGETTO		540,807 541,307	540,807 541,307
DIST.PARZIALI PROGETTO		2,600	2,600
QUOTE FINITO	543,703	541,307 540,807 541,307	541,307 540,807 541,307 542,342
DIST. PARZIALI FINITO	2,385	0,000 0,000	5,000 0,000 1,035

SCAVI E BONIFICHE	
STERRO	13,861 m <sup>2</sup>
SOVRASTRUTTURA STRADALE	
CASSONETTO	5,000 m

SEZIONE N.: 73  
 QT. PROGETTO: 540,418  
 DIST.PROG.: 1016,049  
 DIST.PREC.: 17,452  
 DIST.SUCC.: 8,951

SCALA 1:200

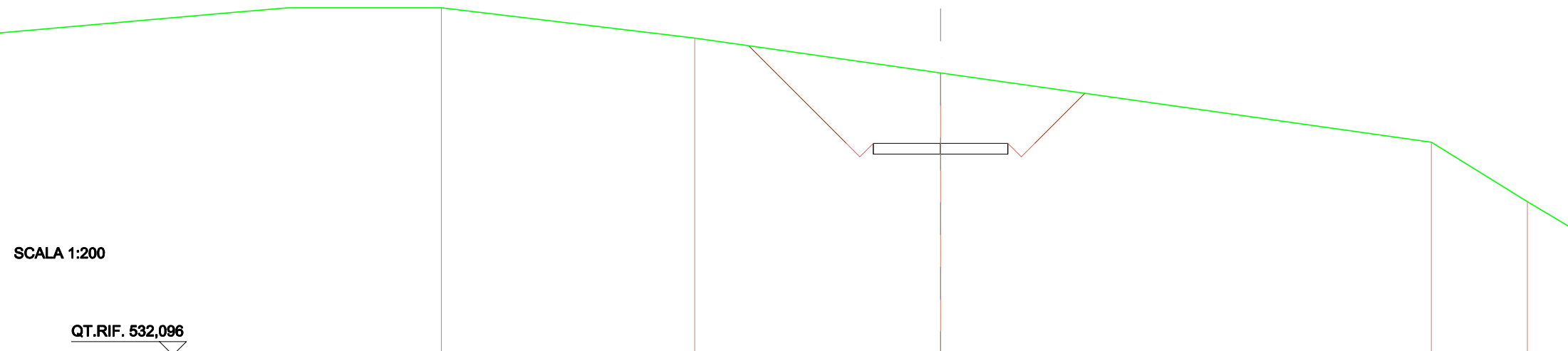
QT.RIF. 532,189



QUOTE TERRENO		546,000		542,790		541,484		540,000
DIST.PARZIALI TERRENO			15,300			9,234		10,808
QUOTE PROGETTO				540,718 540,418		540,718 540,418		540,718 540,418
DIST.PARZIALI PROGETTO				2,600		2,600		
QUOTE FINITO		543,776		540,418 538,918 540,418		540,418 538,918 540,418		542,053
DIST. PARZIALI FINITO			3,357	0,000 0,000		5,000	0,000 0,000	1,835

SCAVI E BONIFICHE	
STERRO	15,080 m <sup>2</sup>
SOVRASTRUTTURA STRADALE	
CASSONETTO	5,000 m

SEZIONE N.: 74  
 QT. PROGETTO: 539,962  
 DIST.PROG.: 1025,000  
 DIST.PREC.: 8,951  
 DIST.SUCC.: 4,801



SCALA 1:200

QT.RIF. 532,096

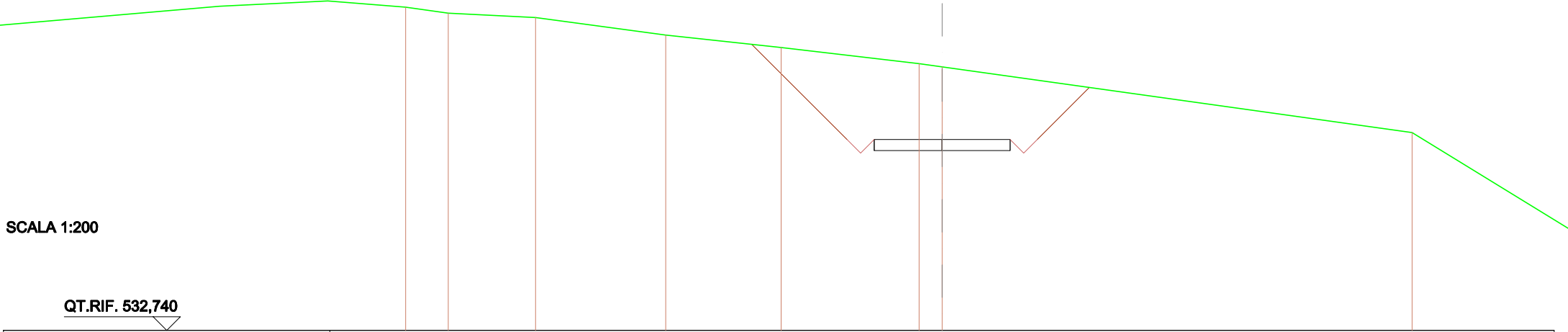
QUOTE TERRENO		545,000		543,088		542,578		540,000
DIST.PARZIALI TERRENO			9,409		9,125		16,222	
QUOTE PROGETTO					539,962 539,962	539,962 539,962	539,962 539,962	
DIST.PARZIALI PROGETTO					2,600	2,600		
QUOTE FINITO			543,995		539,962 539,492 539,962		539,962 539,492 539,962	541,820
DIST. PARZIALI FINITO			3,624		0,000 0,000	5,000	0,000 0,000	1,868

<b>SCAVI E BONIFICHE</b>	
STERRO	15,317 m <sup>2</sup>
<b>SOVRASTRUTTURA STRADALE</b>	
CASSONETTO	5,000 m

SEZIONE N.: 75  
 QT. PROGETTO: 539,745  
 DIST.PROG.: 1029,801  
 DIST.PREC.: 4,801  
 DIST.SUCC.: 4,856

SCALA 1:200

QT.RIF. 532,740



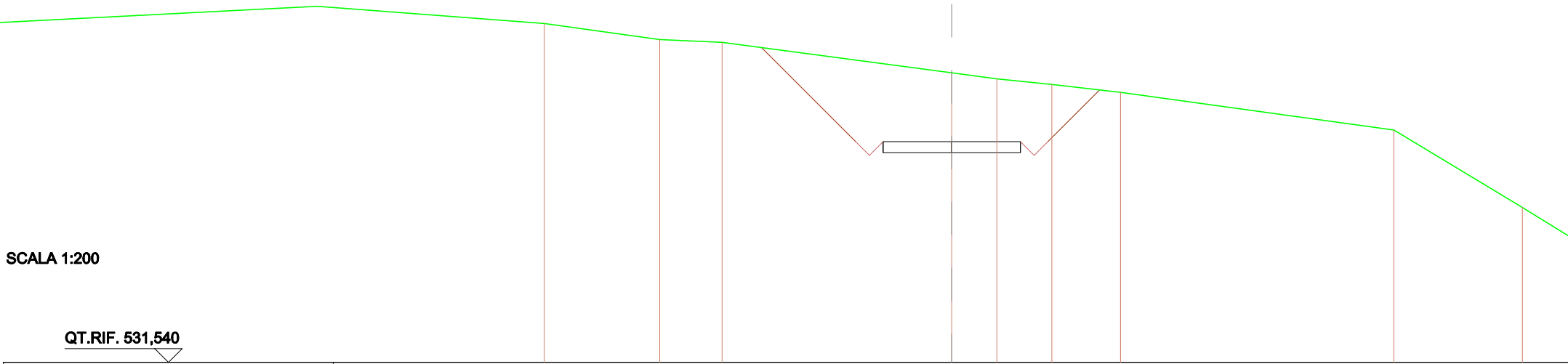
<b>QUOTE TERRENO</b>	544,008	544,301	544,277	543,594	543,130	542,533	542,415	540,000
<b>DIST.PARZIALI TERRENO</b>	1,583	3,212	4,783	4,241	5,071	0,444	17,270	
<b>QUOTE PROGETTO</b>						539,245 539,745	539,245 539,745	539,245 539,745
<b>DIST.PARZIALI PROGETTO</b>						2,500	2,500	
<b>QUOTE FINITO</b>				545,246	539,745 539,245 539,745	539,745 539,245 539,745	541,008	
<b>DIST. PARZIALI FINITO</b>				3,501	0,500 0,500	5,000	0,500 0,500	1,913

<b>SCAVI E BONIFICHE</b>	
STERRO	14,539 m <sup>2</sup>
<b>SOVRASTRUTTURA STRADALE</b>	
CASSONETTO	5,000 m

SEZIONE N.: 76  
 QT. PROGETTO: 539,574  
 DIST.PROG.: 1034,656  
 DIST.PREC.: 4,856  
 DIST.SUCC.: 17,148

SCALA 1:200

QT.RIF. 531,540



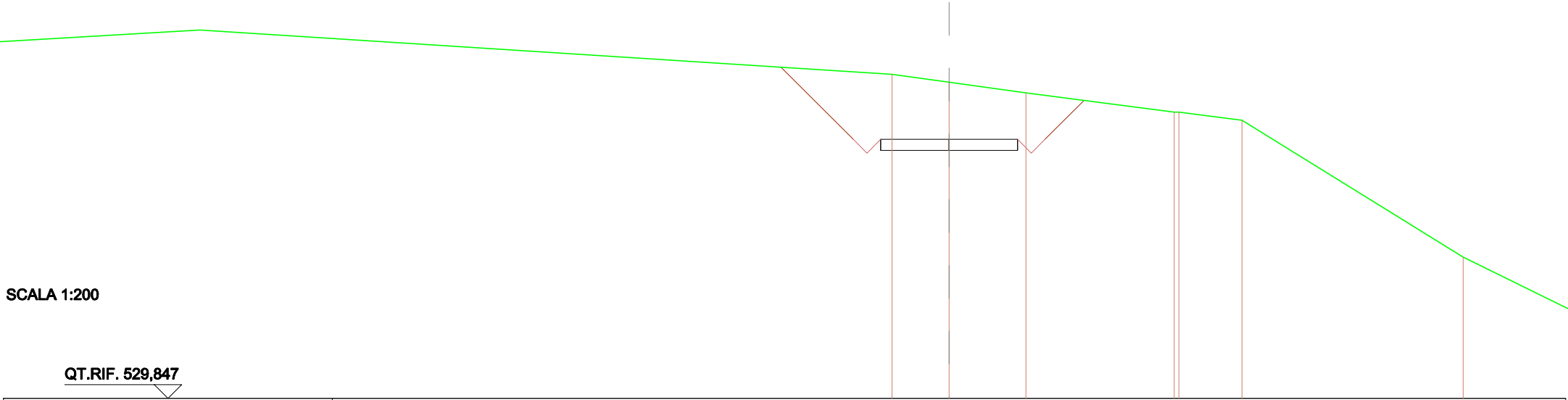
<b>QUOTE TERRENO</b>		543,874	543,263	543,182		542,079	541,881	541,866	541,371		540,000		537,177
<b>DIST.PARZIALI TERRENO</b>		4,201	2,271	8,363		1,640	2,003	2,487	9,944		4,676		
<b>QUOTE PROGETTO</b>						539,174 539,574	539,174 539,574	539,174 539,574					
<b>DIST.PARZIALI PROGETTO</b>						2,600	2,600						
<b>QUOTE FINITO</b>				543,002		539,574 539,074 539,574		539,574 539,074 539,574		541,457			
<b>DIST. PARZIALI FINITO</b>				3,428		0,500 0,500		0,500 0,500		1,884			

<b>SCAVI E BONIFICHE</b>	
STERRO	12,424 m <sup>2</sup>
<b>SOVRASTRUTTURA STRADALE</b>	
CASSONETTO	5,000 m

SEZIONE N.: 77  
 QT. PROGETTO: 539,298  
 DIST.PROG.: 1051,804  
 DIST.PREC.: 17,148  
 DIST.SUCC.: 23,196

SCALA 1:200

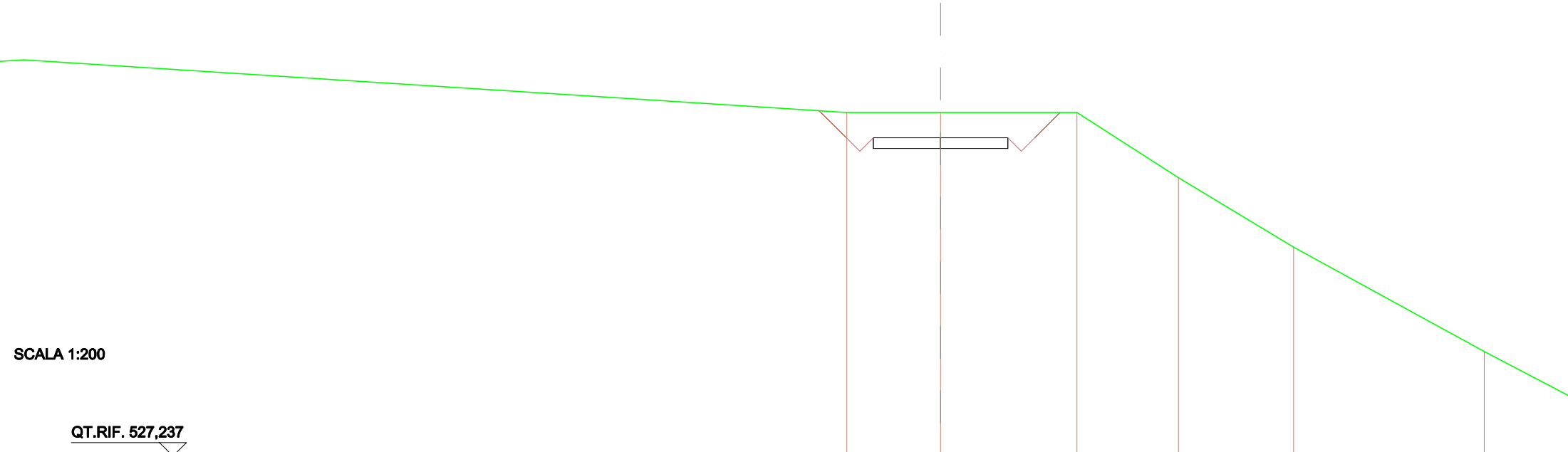
QT.RIF. 529,847



QUOTE TERRENO				541,675	541,384	540,991		540,294 540,290	540,000		535,000
DIST.PARZIALI TERRENO				2,086	2,805		5,404		2,308		8,068
QUOTE PROGETTO				539,688 539,298	539,688 539,298	539,688 539,298					
DIST.PARZIALI PROGETTO				2,600	2,600						
QUOTE FINITO			541,835		539,298 539,798 539,298			539,298 539,798 539,298		540,718	
DIST. PARZIALI FINITO			2,837	0,000 0,000	5,000			0,000 0,000		1,421	

SCAVI E BONIFICHE	
STERRO	6,672 m <sup>2</sup>
SOVRASTRUTTURA STRADALE	
CASSONETTO	5,000 m

SEZIONE N.: 78  
 QT. PROGETTO: 539,066  
 DIST.PROG.: 1075,000  
 DIST.PREC.: 23,196  
 DIST.SUCC.: 10,798



SCALA 1:200

QT.RIF. 527,237

QUOTE TERRENO			540,000	540,000	540,000	537,593	535,000	531,118
DIST.PARZIALI TERRENO				3,482	5,061	3,771	4,279	7,072
QUOTE PROGETTO			539,066	539,066	539,066	539,066		
DIST.PARZIALI PROGETTO				2,500	2,500			
QUOTE FINITO	540,000	538,000	538,500	539,000	538,000	535,500	530,000	540,000
DIST. PARZIALI FINITO	1,000	0,500	0,500	5,000	0,500	0,500	0,834	

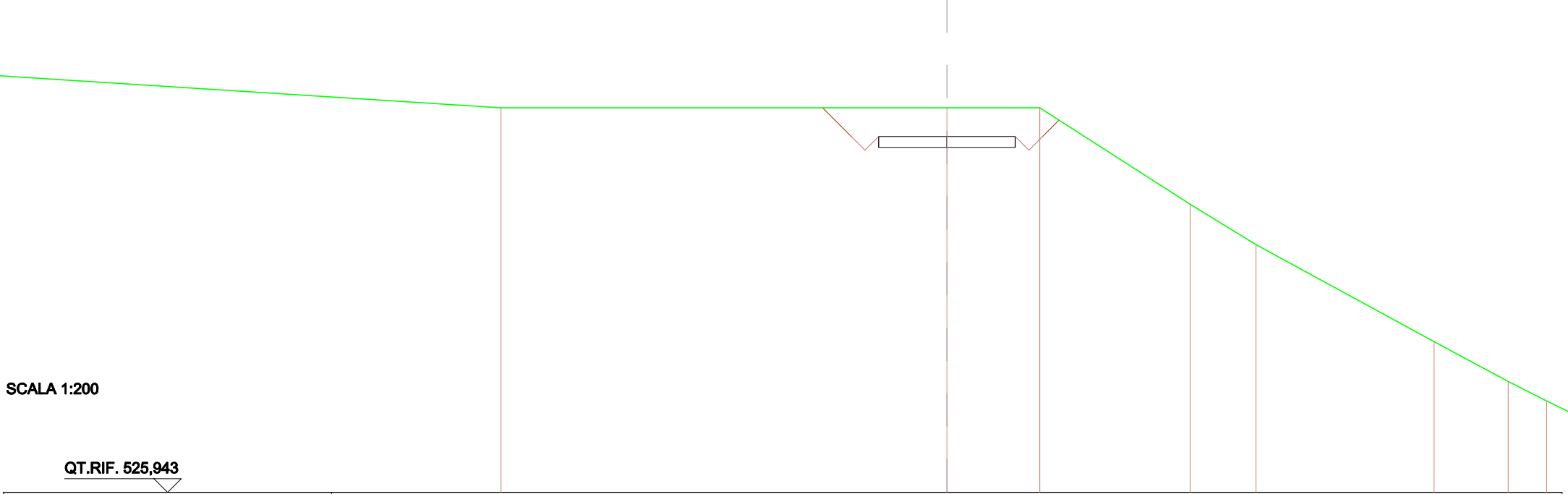


<b>SCAVI E BONIFICHE</b>	
STERRO	7,212 m <sup>2</sup>
SOVRASTRUTTURA STRADALE	
CASSONETTO	5,000 m

SEZIONE N.: 79  
 QT. PROGETTO: 538,958  
 DIST.PROG.: 1085,798  
 DIST.PREC.: 10,798  
 DIST.SUCC.: 2,000

SCALA 1:200

QT.RIF. 525,943



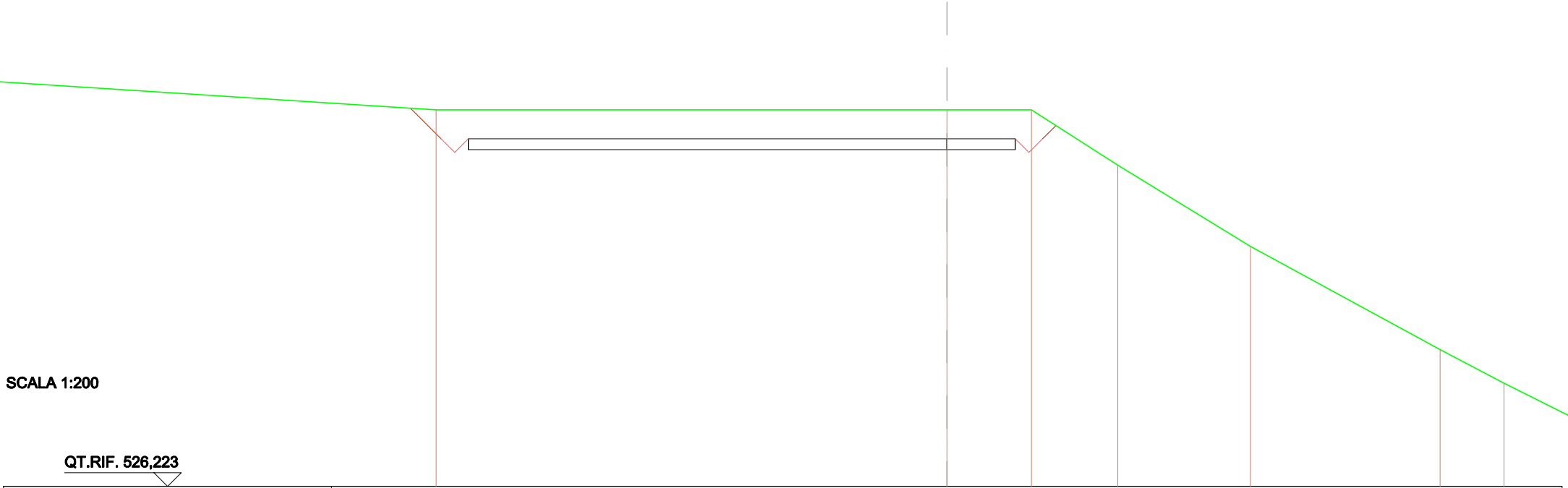
QUOTE TERRENO		540,000		540,000	540,000	538,473	538,000	531,456	530,000
DIST.PARZIALI TERRENO		16,305		3,386	5,603	2,402	6,511	2,713	
QUOTE PROGETTO			538,958 538,958	538,958 538,958	538,958 538,958				
DIST.PARZIALI PROGETTO			2,600	2,600					
QUOTE FINITO		540,000	538,958 538,458 538,958	538,958 538,958	538,958 538,458 538,958	538,952			
DIST. PARZIALI FINITO		1,042	0,500 0,500	5,000	0,500 0,500	0,500			

<b>SCAVI E BONIFICHE</b>	
STERRO	29,248 m <sup>2</sup>
SOVRASTRUTTURA STRADALE	
CASSONETTO	20,000 m

SEZIONE N.: 80  
 QT. PROGETTO: 538,938  
 DIST.PROG.: 1087,798  
 DIST.PREC.: 2,000  
 DIST.SUCC.: 12,202

SCALA 1:200


QT.RIF. 526,223



<b>QUOTE TERRENO</b>		540,000		540,000	540,000	537,874	535,000	531,226	530,000
<b>DIST.PARZIALI TERRENO</b>			18,680		3,087	3,160	4,851	6,834	2,341
<b>QUOTE PROGETTO</b>		538,938	538,938	538,938	538,938	538,938	538,938	538,938	538,938
<b>DIST.PARZIALI PROGETTO</b>			17,500		2,500				
<b>QUOTE FINITO</b>		540,000	538,938	538,938	538,938	538,938	538,938	538,938	538,938
<b>DIST. PARZIALI FINITO</b>		1,123	0,500	0,500	0,500	0,500	0,500	0,500	0,500
			20,000						

SCAVI E BONIFICHE	
STERRO	31,619 m <sup>2</sup>
SOVRASTRUTTURA STRADALE	
CASSONETTO	20,000 m

SEZIONE N.: 81  
 QT. PROGETTO: 538,816  
 DIST.PROG.: 1100,000  
 DIST.PREC.: 12,202  
 DIST.SUCC.: 17,798



SCALA 1:200

QT.RIF. 525,759

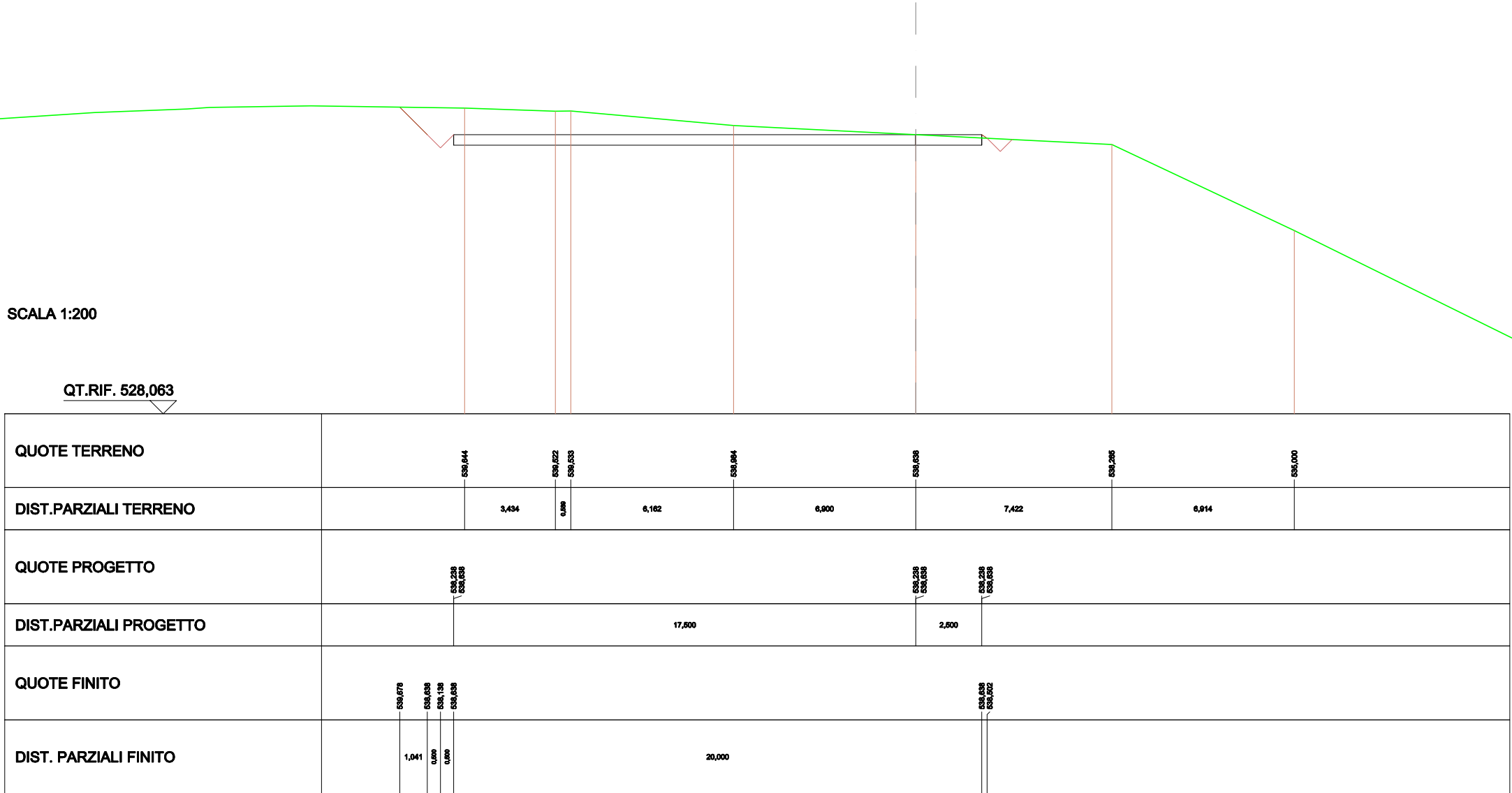
QUOTE TERRENO						540,000	540,000		535,000	532,541	530,000
DIST.PARZIALI TERRENO						2,006		6,833		4,566	5,027
QUOTE PROGETTO			538,816	538,816		538,816	538,816		538,816	538,816	
DIST.PARZIALI PROGETTO				17,500			2,500				
QUOTE FINITO		540,000	535,816	535,316	535,816			538,816	535,316	535,816	535,052
DIST. PARZIALI FINITO		1,184	0,500	0,500				0,500	0,500		
				20,000							

SCAVI E BONIFICHE	
STERRO	17,055 m <sup>2</sup>
FOSSO	0,226 m <sup>2</sup>
SOVRASTRUTTURA STRADALE	
CASSONETTO	20,000 m

SEZIONE N.: 82  
 QT. PROGETTO: 538,638  
 DIST.PROG.: 1117,798  
 DIST.PREC.: 17,798

SCALA 1:200

QT.RIF. 528,063



# **ASSE PESG\_02 - PESG\_04**

*(sistemazione temporanea piazzola)*

<b>SCAVI E BONIFICHE</b>	
STERRO	0,779 m <sup>2</sup>
FOSSO	0,504 m <sup>2</sup>
<b>RILEVATI</b>	
RILEVATO	0,109 m <sup>2</sup>
<b>SOVRASTRUTTURA STRADALE</b>	
CASSONETTO	8,071 m

SEZIONE N.: 19  
 QT. PROGETTO: 560,565  
 DIST.PROG.: 348,008  
 DIST.PREC.: 9,998  
 DIST.SUCC.: 4,811


SCALA 1:200

QT.RIF. 551,877

QUOTE TERRENO				560,249		560,000	
DIST.PARZIALI TERRENO					5,498		
QUOTE PROGETTO		560,498	560,195	560,195	560,195	560,195	560,029
DIST.PARZIALI PROGETTO		1,238	4,017	4,055			
QUOTE FINITO		560,439	560,565		560,565	560,029	
DIST. PARZIALI FINITO			8,071			0,068	

<b>SCAVI E BONIFICHE</b>	
STERRO	3,092 m <sup>2</sup>
FOSSO	0,228 m <sup>2</sup>
<b>SOVRASTRUTTURA STRADALE</b>	
CASSONETTO	9,549 m

SEZIONE N.: 20  
 QT. PROGETTO: 560,918  
 DIST.PROG.: 352,819  
 DIST.PREC.: 4,811  
 DIST.SUCC.: 9,330



SCALA 1:200

QT.RIF. 551,760

QUOTE TERRENO			560,843			560,000	560,000
DIST.PARZIALI TERRENO				18,651		1,528	
QUOTE PROGETTO		560,918	560,918	560,918	560,918	560,918	560,000
DIST.PARZIALI PROGETTO			4,748	4,803			
QUOTE FINITO	551,111	560,918	560,918	560,918	560,918	560,000	560,000
DIST. PARZIALI FINITO	0,807	0,807	9,549	0,478			



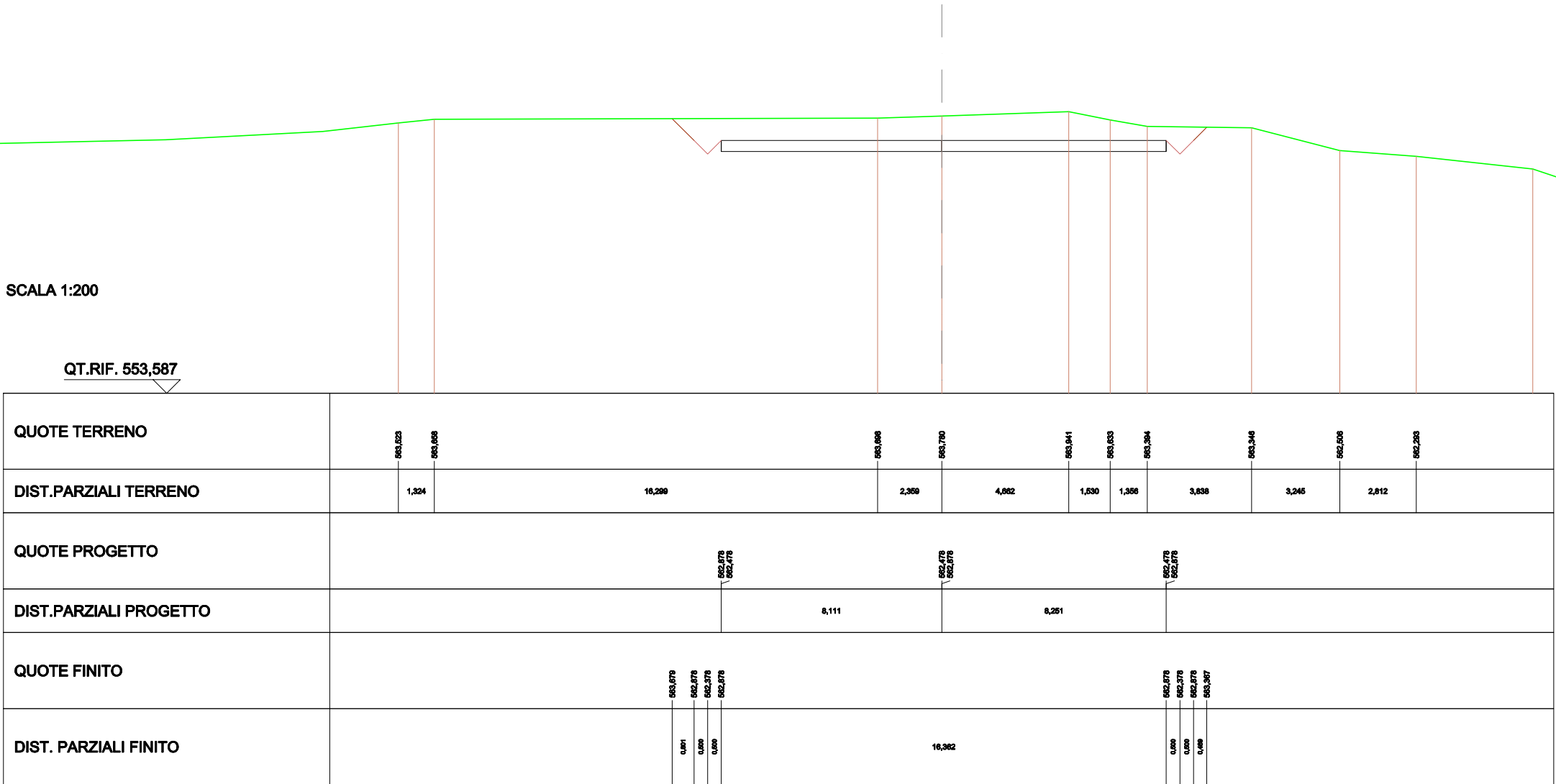


<b>SCAVI E BONIFICHE</b>	
STERRO	20,442 m <sup>2</sup>
SOVRASTRUTTURA STRADALE	
CASSONETTO	16,362 m

SEZIONE N.: 22  
 QT. PROGETTO: 562,878  
 DIST.PROG.: 375,000  
 DIST.PREC.: 12,851  
 DIST.SUCC.: 7,066

SCALA 1:200

QT.RIF. 553,587

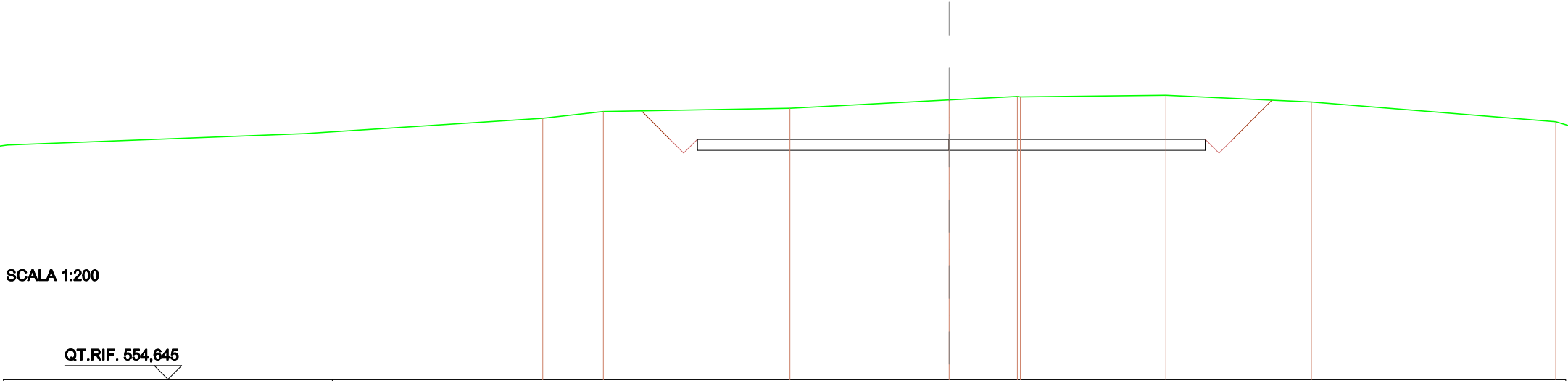


<b>SCAVI E BONIFICHE</b>	
STERRO	33,199 m <sup>2</sup>
<b>SOVRASTRUTTURA STRADALE</b>	
CASSONETTO	18,533 m

SEZIONE N.: 23  
 QT. PROGETTO: 563,390  
 DIST.PROG.: 382,066  
 DIST.PREC.: 7,066  
 DIST.SUCC.: 6,942

SCALA 1:200

QT.RIF. 554,645



QUOTE TERRENO		564,158	564,404	564,628	564,829	564,869 564,940	565,000	564,763
DIST.PARZIALI TERRENO		2,208	6,801	5,612	2,482	5,314	5,304	
QUOTE PROGETTO			562,590 563,390	562,590 563,390	562,590 563,390	562,590 563,390		
DIST.PARZIALI PROGETTO			9,183	9,360				
QUOTE FINITO		564,429	563,390 562,880 563,390				563,390 562,880 563,390	564,820
DIST. PARZIALI FINITO		1,039	0,000 0,000	18,533			0,000 0,000	1,490

<b>SCAVI E BONIFICHE</b>	
STERRO	50,651 m <sup>2</sup>
<b>SOVRASTRUTTURA STRADALE</b>	
CASSONETTO	20,665 m

SEZIONE N.: 24  
 QT. PROGETTO: 563,795  
 DIST.PROG.: 389,008  
 DIST.PREC.: 6,942  
 DIST.SUCC.: 1,741

SCALA 1:200

QT.RIF. 555,540

QUOTE TERRENO		564,558		565,000	565,000	565,452	565,905	565,197	565,291	565,395	565,341	565,038
DIST.PARZIALI TERRENO		5,804	0,870	3,245	5,968	3,712	1,313	4,208	3,607	7,865		
QUOTE PROGETTO			563,395	563,795		563,395	563,795			563,395	563,795	
DIST.PARZIALI PROGETTO			10,236		10,429							
QUOTE FINITO		564,838	565,795	565,295	565,795					565,795	565,295	565,795
DIST. PARZIALI FINITO		1,041	0,890	0,890	20,665					0,890	0,890	2,504



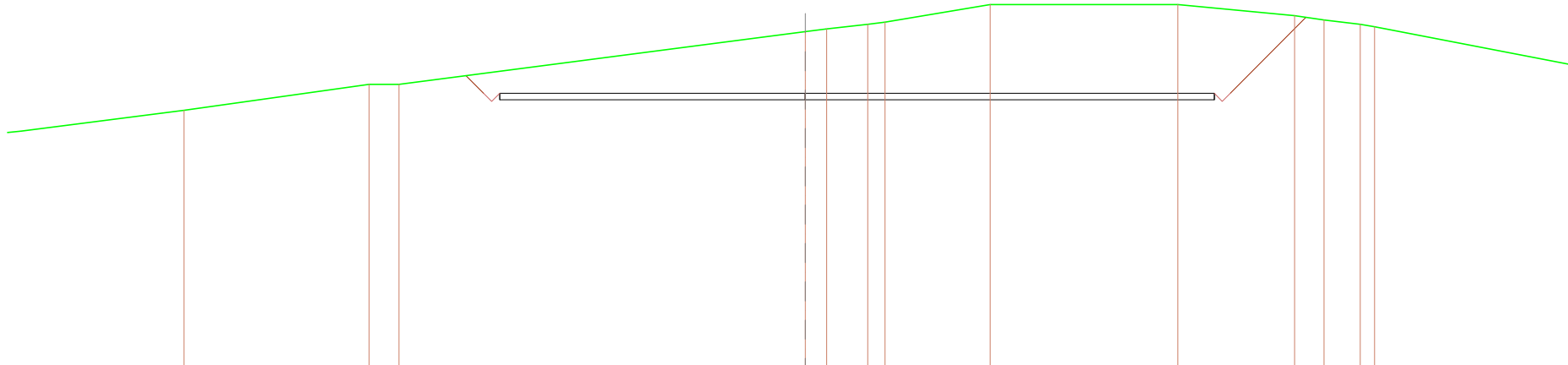






<b>SCAVI E BONIFICHE</b>	
STERRO	199,636 m <sup>2</sup>
SOVRASTRUTTURA STRADALE	
CASSONETTO	44,789 m

SEZIONE N.: 29  
 QT. PROGETTO: 564,445  
 DIST.PROG.: 411,314  
 DIST.PREC.: 11,314  
 DIST.SUCC.: 12,183



SCALA 1:400

QT.RIF. 547,398

QUOTE TERRENO	563.379	565.000	565.000	568.307	568.480	568.782	568.900	570.000	570.000	568.309	568.002	568.759	568.613
DIST.PARZIALI TERRENO	11,604	1,872	25,474	1,288	2,578	1,877	6,661	11,763	7,322	1,863	2,271	0,889	
QUOTE PROGETTO				564.445	564.445	564.445	564.445	564.445	564.445	564.445	564.445	564.445	564.445
DIST.PARZIALI PROGETTO			19,159				26,630						
QUOTE FINITO			565.547	564.445	563.945	564.445			564.445	563.945	564.445	568.201	
DIST. PARZIALI FINITO			1,102			44,789					4,756		

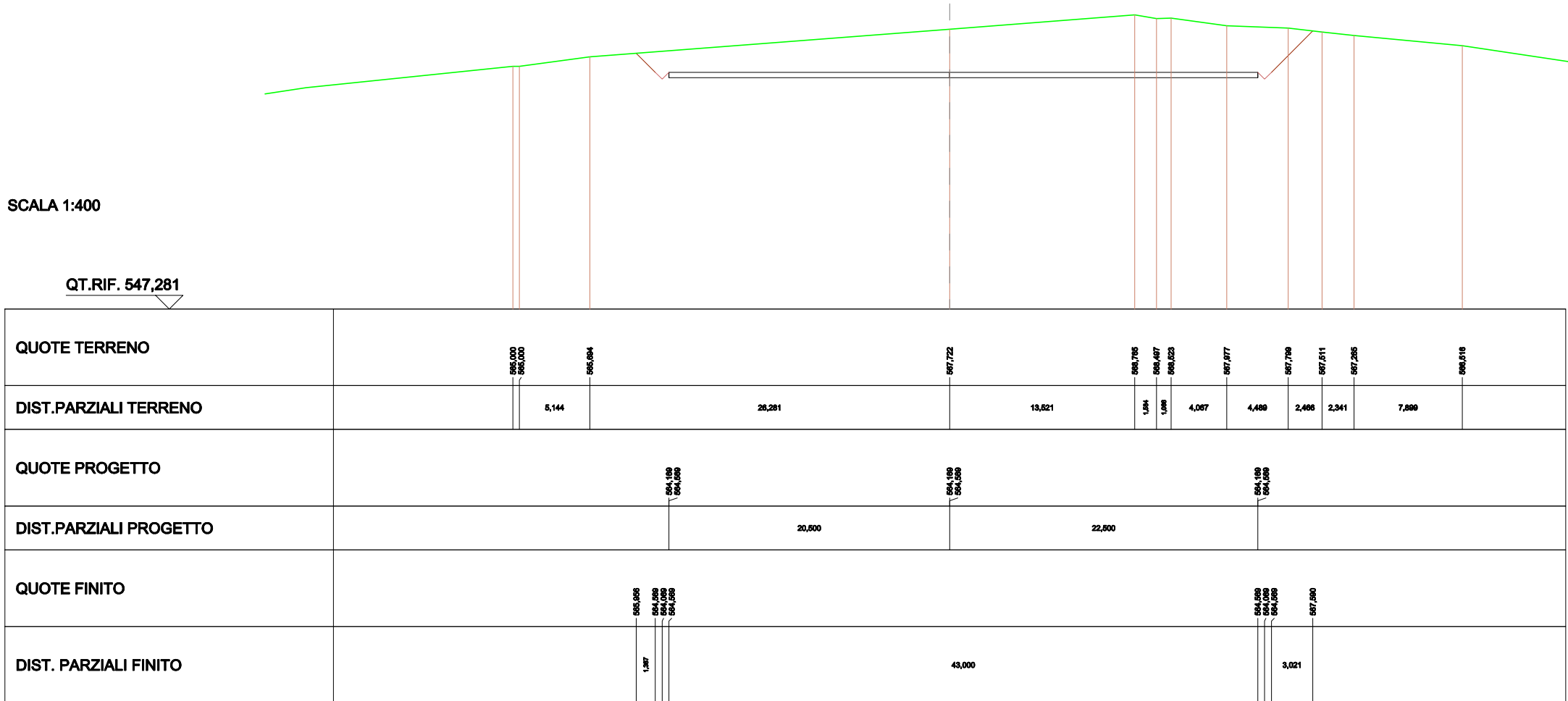


<b>SCAVI E BONIFICHE</b>	
STERRO	148,517 m <sup>2</sup>
SOVRASTRUTTURA STRADALE	
CASSONETTO	43,000 m

SEZIONE N.: 30  
 QT. PROGETTO: 564,569  
 DIST.PROG.: 423,497  
 DIST.PREC.: 12,183  
 DIST.SUCC.: 17,848

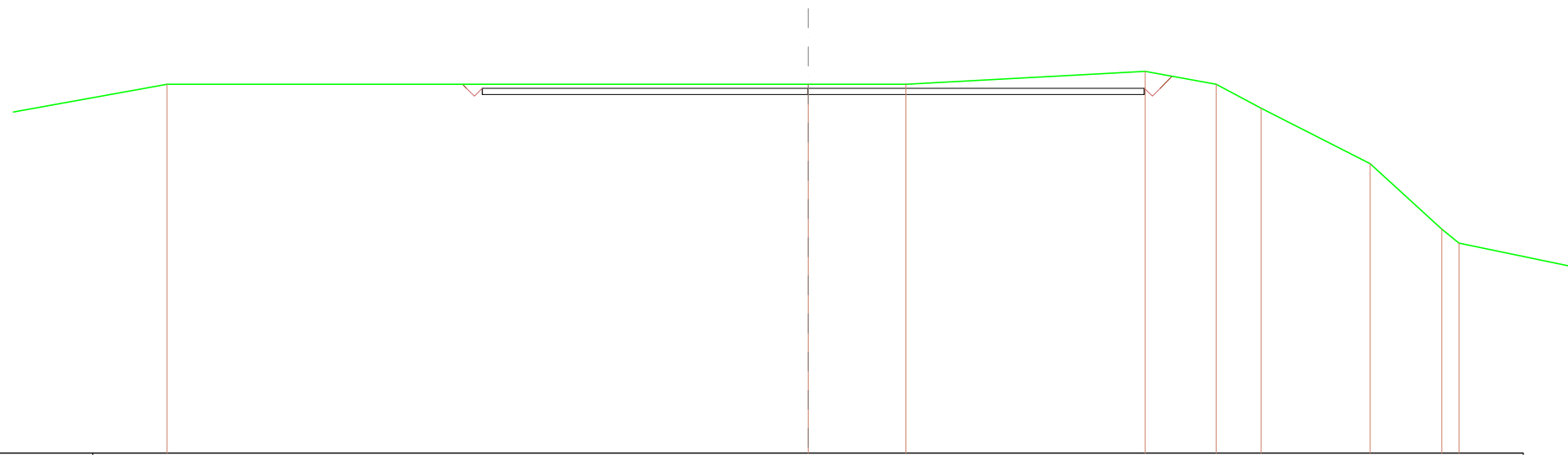
SCALA 1:400

QT.RIF. 547,281



<b>SCAVI E BONIFICHE</b>	
STERRO	33,065 m <sup>2</sup>
SOVRASTRUTTURA STRADALE	
CASSONETTO	41,653 m

SEZIONE N.: 31  
 QT. PROGETTO: 564,751  
 DIST.PROG.: 441,345  
 DIST.PREC.: 17,848  
 DIST.SUCC.: 2,000




SCALA 1:400

QT.RIF. 541,804

QUOTE TERRENO	866,000		866,000	866,000	866,808	866,000	865,489	860,000	855,802	855,000
DIST.PARZIALI TERRENO		40,337	6,156	15,043	4,475	2,619	6,872	4,489	1,091	
QUOTE PROGETTO		564,351	564,751	564,351	564,751	564,351	564,751			
DIST.PARZIALI PROGETTO			20,600		21,183					
QUOTE FINITO		564,000	564,751	564,251	564,751	564,751	564,251	564,500		
DIST. PARZIALI FINITO				41,653				0,749		

SCAVI E BONIFICHE	
STERRO	27,566 m <sup>2</sup>
SOVRASTRUTTURA STRADALE	
CASSONETTO	41,502 m

SEZIONE N.: 32  
 QT. PROGETTO: 564,772  
 DIST.PROG.: 443,346  
 DIST.PREC.: 2,000  
 DIST.SUCC.: 6,654



SCALA 1:400

QT.RIF. 541,243

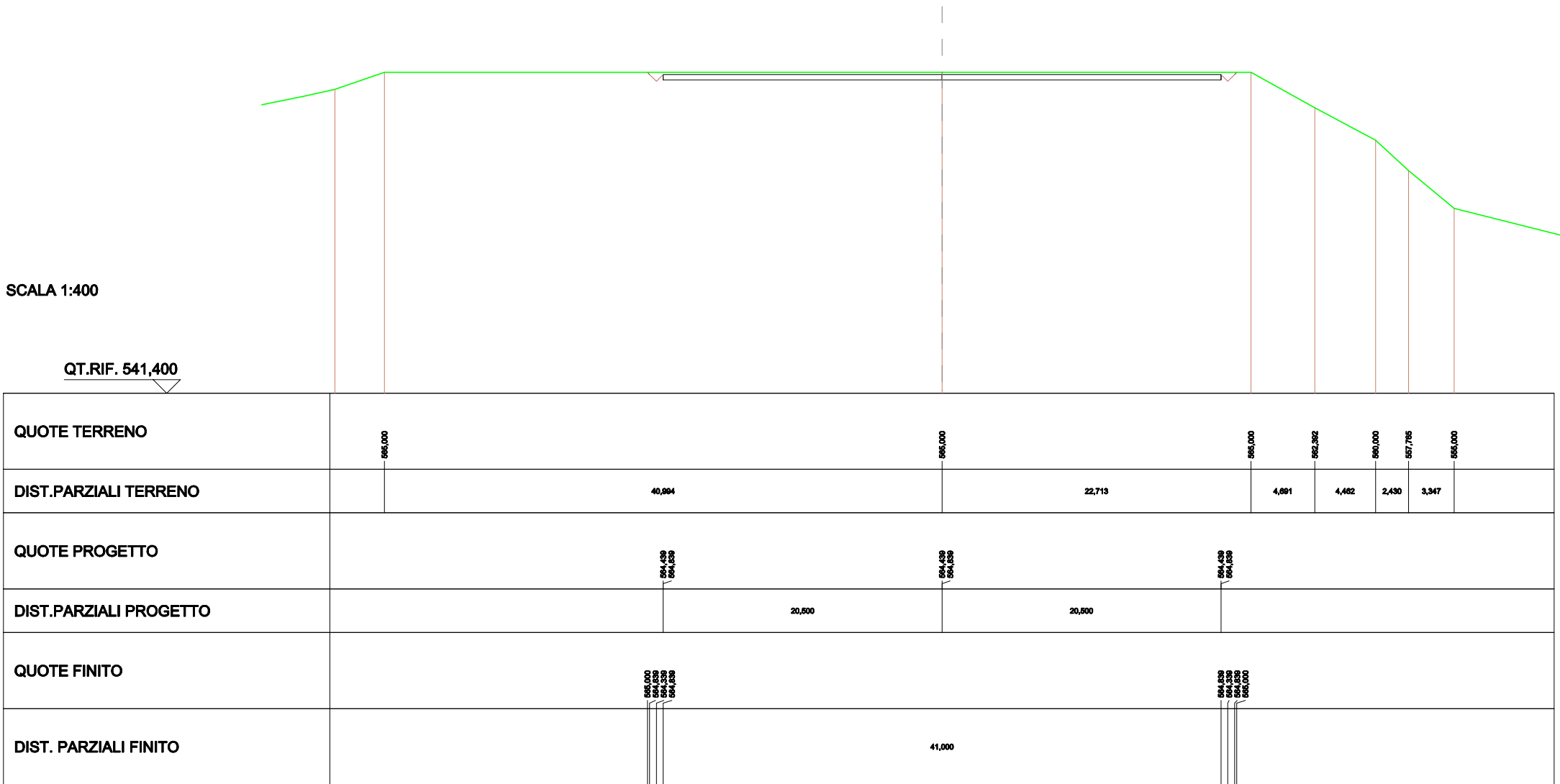
QUOTE TERRENO	566,000	566,000	566,000	566,465	566,000	560,549	560,000	559,862	565,000
DIST.PARZIALI TERRENO	41,085	13,374	8,921	2,506	8,259	1,674	1,213	4,407	
QUOTE PROGETTO	564,772	564,772	564,772	564,772					
DIST.PARZIALI PROGETTO	20,500	21,002							
QUOTE FINITO	565,000	564,772	564,772	564,772	564,772	564,772	564,772	565,356	
DIST. PARZIALI FINITO		41,502						0,653	

SCAVI E BONIFICHE	
STERRO	22,983 m <sup>2</sup>
SOVRASTRUTTURA STRADALE	
CASSONETTO	41,000 m

SEZIONE N.: 33  
 QT. PROGETTO: 564,839  
 DIST.PROG.: 450,000  
 DIST.PREC.: 6,654  
 DIST.SUCC.: 15,739

SCALA 1:400

QT.RIF. 541,400



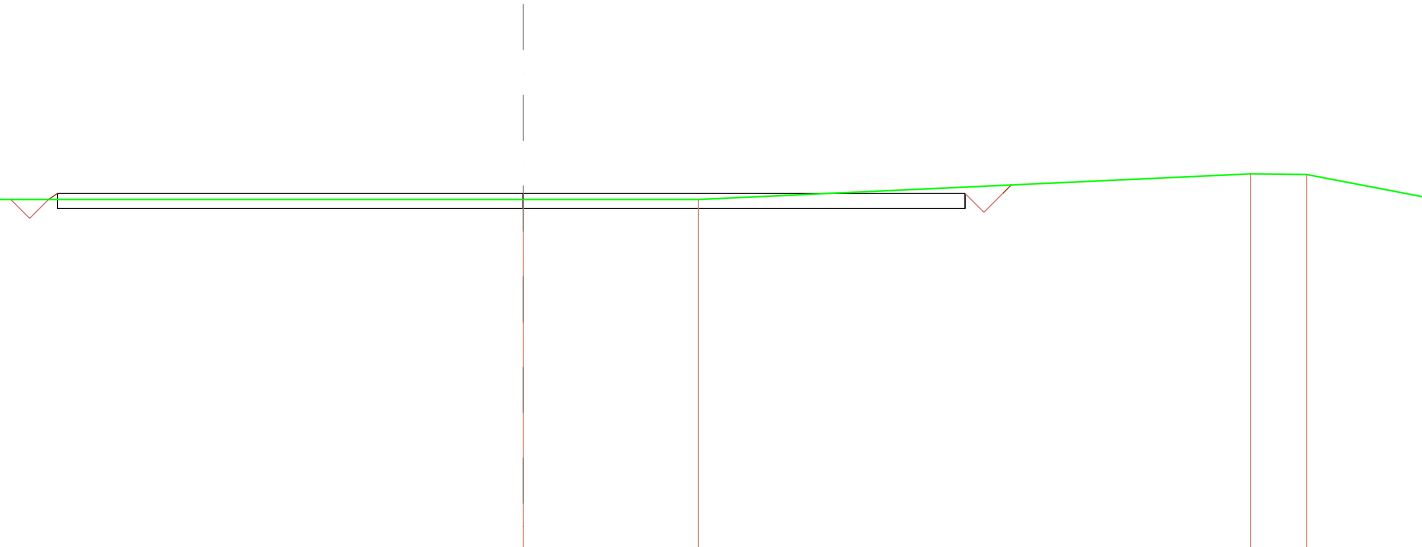
QUOTE TERRENO	896,000	896,000	896,000	896,000	862,382	860,000	857,785	856,000
DIST.PARZIALI TERRENO	40,984	22,713	4,881	4,462	2,430	3,347		
QUOTE PROGETTO	564,839	564,839	564,839	564,839	564,839	564,839		
DIST.PARZIALI PROGETTO	20,500	20,500						
QUOTE FINITO	564,839	564,839	564,839	564,839	564,839	564,839		
DIST. PARZIALI FINITO		41,000						

<b>SCAVI E BONIFICHE</b>	
STERRO	6,944 m <sup>2</sup>
FOSSO	0,250 m <sup>2</sup>
<b>SOVRASTRUTTURA STRADALE</b>	
CASSONETTO	24,002 m

SEZIONE N.: 34  
 QT. PROGETTO: 565,159  
 DIST.PROG.: 465,739  
 DIST.PREC.: 15,739  
 DIST.SUCC.: 9,261

SCALA 1:200

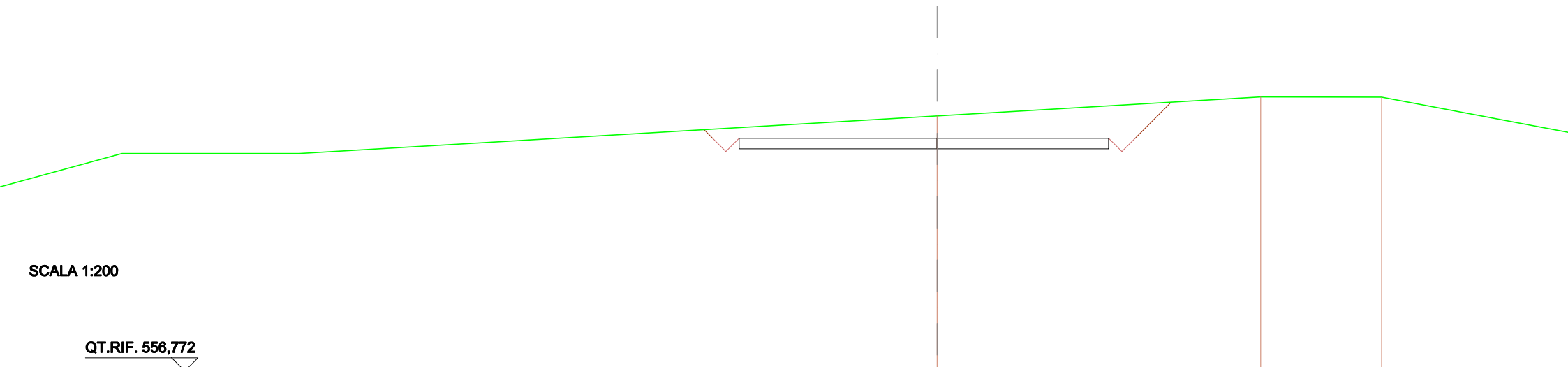
QT.RIF. 555,788



QUOTE TERRENO				565,000		565,000			565,675	565,657
DIST.PARZIALI TERRENO					4,633			14,605		1,481
QUOTE PROGETTO		565,000	564,739 565,159		564,739 565,159			564,739 565,159		
DIST.PARZIALI PROGETTO		1,238		12,316				11,686		
QUOTE FINITO		565,000	565,159					565,159	564,859	565,159 565,353
DIST. PARZIALI FINITO					24,002				0,800	0,800

SCAVI E BONIFICHE	
STERRO	17,076 m <sup>2</sup>
SOVRASTRUTTURA STRADALE	
CASSONETTO	14,000 m

SEZIONE N.: 35  
 QT. PROGETTO: 565,573  
 DIST.PROG.: 475,000  
 DIST.PREC.: 9,261  
 DIST.SUCC.: 14,876



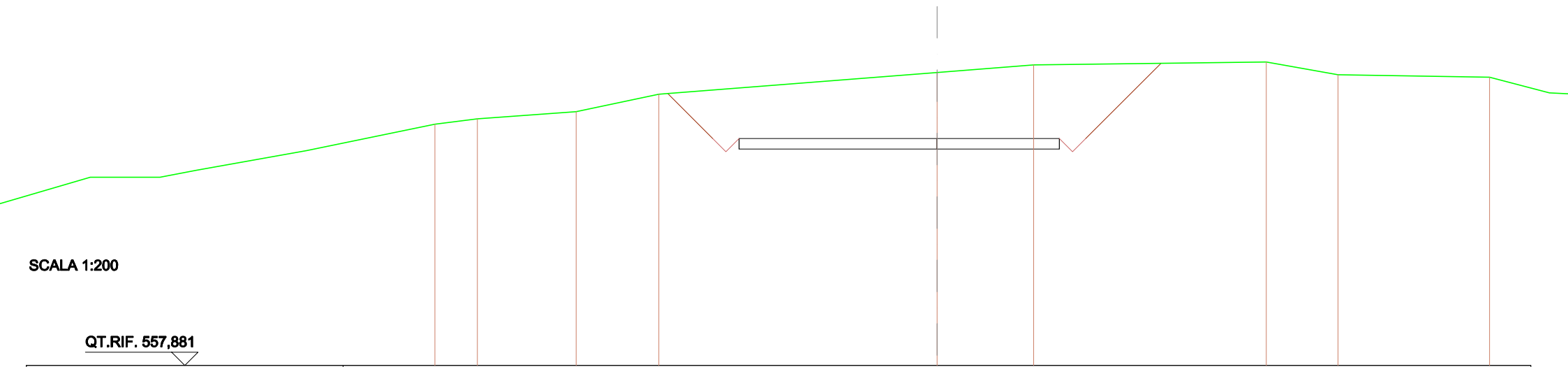
SCALA 1:200

QT.RIF. 556,772

QUOTE TERRENO				566,422			567,143		567,129
DIST.PARZIALI TERRENO						12,262		4,579	
QUOTE PROGETTO			565,173 565,573		565,173 565,573		565,173 565,573		
DIST.PARZIALI PROGETTO				7,500		6,500			
QUOTE FINITO			565,902 565,573 565,073 565,573				565,573 565,073 565,573		565,944
DIST. PARZIALI FINITO			0,500 0,000 0,000		14,000		0,000 0,000		1,371

<b>SCAVI E BONIFICHE</b>	
STERRO	33,812 m <sup>2</sup>
<b>SOVRASTRUTTURA STRADALE</b>	
CASSONETTO	12,135 m

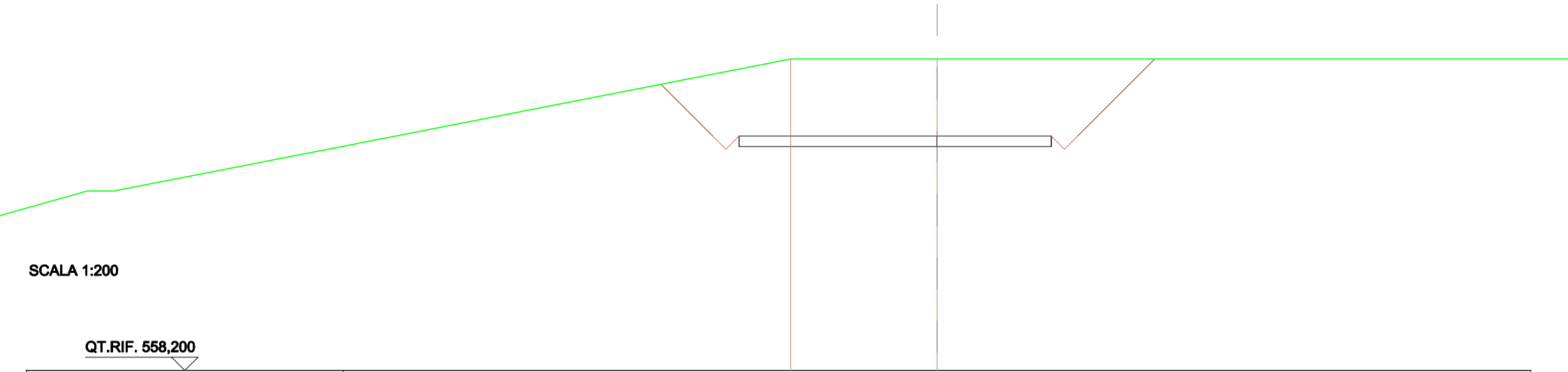
SEZIONE N.: 36  
 QT. PROGETTO: 566,464  
 DIST.PROG.: 489,876  
 DIST.PREC.: 14,876  
 DIST.SUCC.: 10,124



<b>QUOTE TERRENO</b>	567,009	567,213	567,477	568,138	568,095	568,252	568,382	568,891	568,787
<b>DIST.PARZIALI TERRENO</b>	1,611	3,744	3,129	10,642	3,656	8,613	2,717	5,743	
<b>QUOTE PROGETTO</b>				568,084 568,484	568,084 568,484	568,084 568,484			
<b>DIST.PARZIALI PROGETTO</b>				7,600	4,836				
<b>QUOTE FINITO</b>				568,165	568,484 568,084 568,484			568,312	
<b>DIST. PARZIALI FINITO</b>				1,701	0,000 0,000			2,849	

<b>SCAVI E BONIFICHE</b>	
STERRO	38,931 m <sup>2</sup>
<b>SOVRASTRUTTURA STRADALE</b>	
CASSONETTO	11,829 m

SEZIONE N.: 37  
 QT. PROGETTO: 567,077  
 DIST.PROG.: 500,000  
 DIST.PREC.: 10,124  
 DIST.SUCC.: 7,980



SCALA 1:200

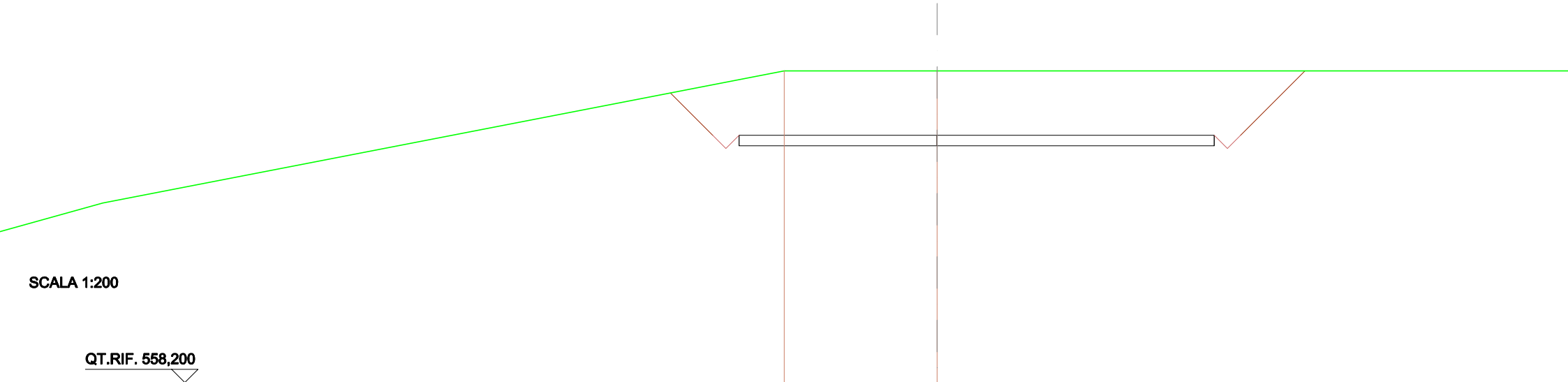
QT.RIF. 558,200

QUOTE TERRENO			570,000	570,000	
DIST.PARZIALI TERRENO				5,548	
QUOTE PROGETTO			567,077	567,077	567,077
DIST.PARZIALI PROGETTO				7,500	4,329
QUOTE FINITO	558,041	567,077	567,077	567,077	570,000
DIST. PARZIALI FINITO		1,964	0,000	0,000	11,829
				0,000	0,000
					2,923



<b>SCAVI E BONIFICHE</b>	
STERRO	50,813 m <sup>2</sup>
<b>SOVRASTRUTTURA STRADALE</b>	
CASSONETTO	18,000 m

SEZIONE N.: 38  
 QT. PROGETTO: 567,561  
 DIST.PROG.: 507,980  
 DIST.PREC.: 7,980  
 DIST.SUCC.: 11,606



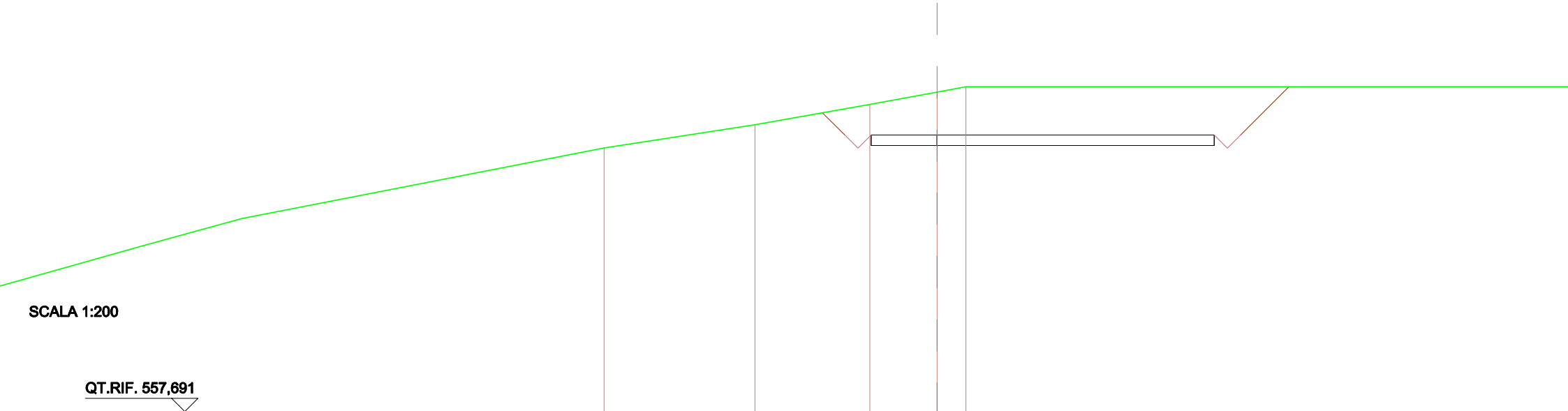
SCALA 1:200

QT.RIF. 558,200

QUOTE TERRENO			570,000		570,000		
DIST.PARZIALI TERRENO				5,787			
QUOTE PROGETTO			567,561 567,561		567,561 567,561		567,561 567,561
DIST.PARZIALI PROGETTO				7,600		10,600	
QUOTE FINITO		568,104	567,561 567,561 567,561			567,561 567,561 567,561	570,000
DIST. PARZIALI FINITO		1,603	0,000 0,000		18,000	0,000 0,000	2,439

<b>SCAVI E BONIFICHE</b>	
STERRO	27,781 m <sup>2</sup>
<b>SOVRASTRUTTURA STRADALE</b>	
CASSONETTO	13,000 m

SEZIONE N.: 39  
 QT. PROGETTO: 568,171  
 DIST.PROG.: 519,586  
 DIST.PREC.: 11,606  
 DIST.SUCC.: 5,414



SCALA 1:200

QT.RIF. 557,691

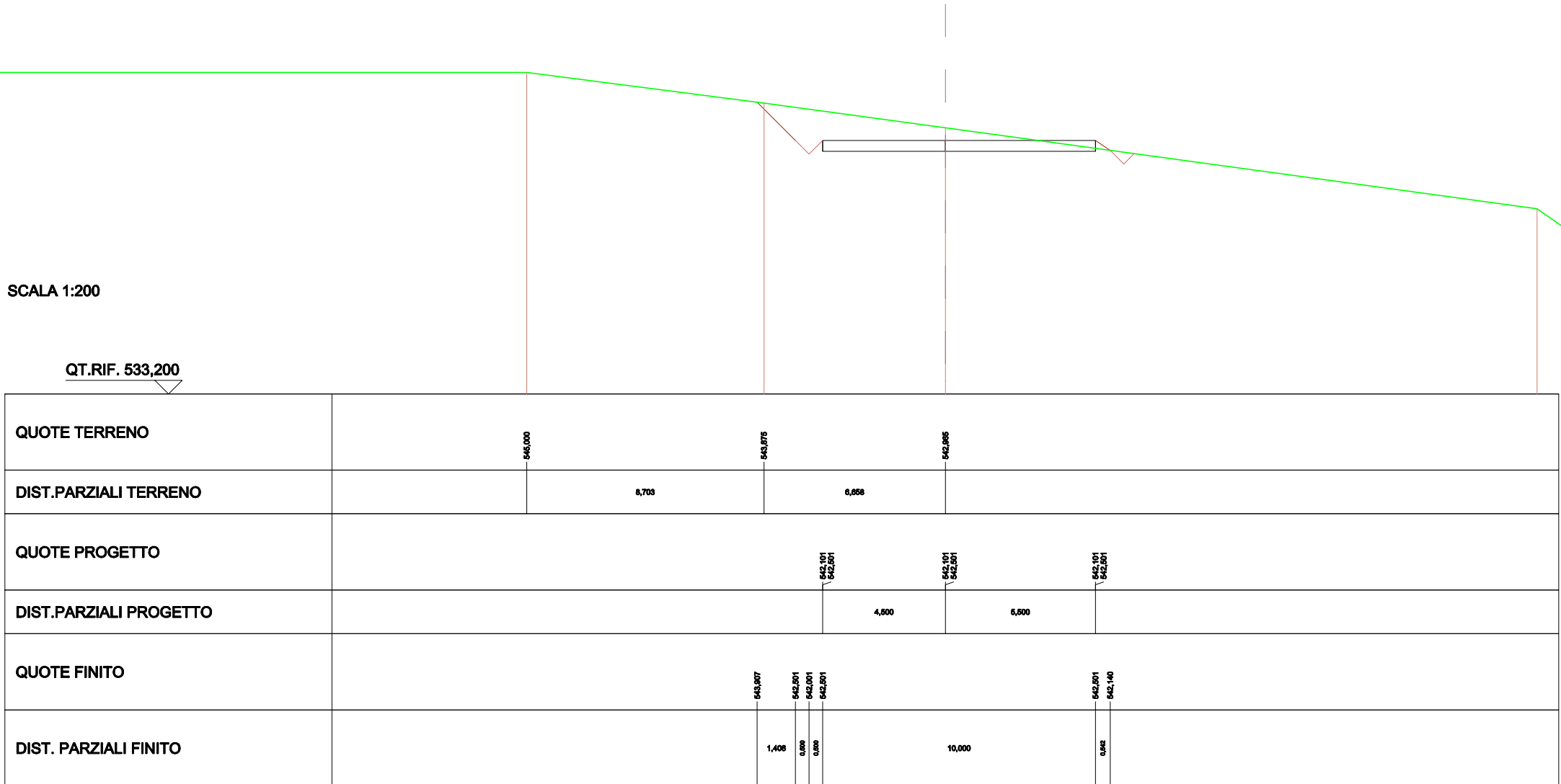
QUOTE TERRENO		567,683	568,583	568,327	568,798	570,000	
DIST.PARZIALI TERRENO		5,717	4,346	2,551	1,092		
QUOTE PROGETTO				567,771 568,171	567,771 568,171	567,771 568,171	
DIST.PARZIALI PROGETTO				2,600	10,600		
QUOTE FINITO				568,013 568,171 567,871 568,171		568,171 567,871 568,171	570,000
DIST. PARZIALI FINITO				0,041 0,000 0,000	13,000	0,000 0,000	1,829

SCAVI E BONIFICHE	
STERRO	7,961 m <sup>2</sup>
FOSSO	0,190 m <sup>2</sup>
SOVRASTRUTTURA STRADALE	
CASSONETTO	10,000 m

SEZIONE N.: 68  
 QT. PROGETTO: 542,501  
 DIST.PROG.: 975,000  
 DIST.PREC.: 25,000  
 DIST.SUCC.: 5,293

SCALA 1:200

QT.RIF. 533,200

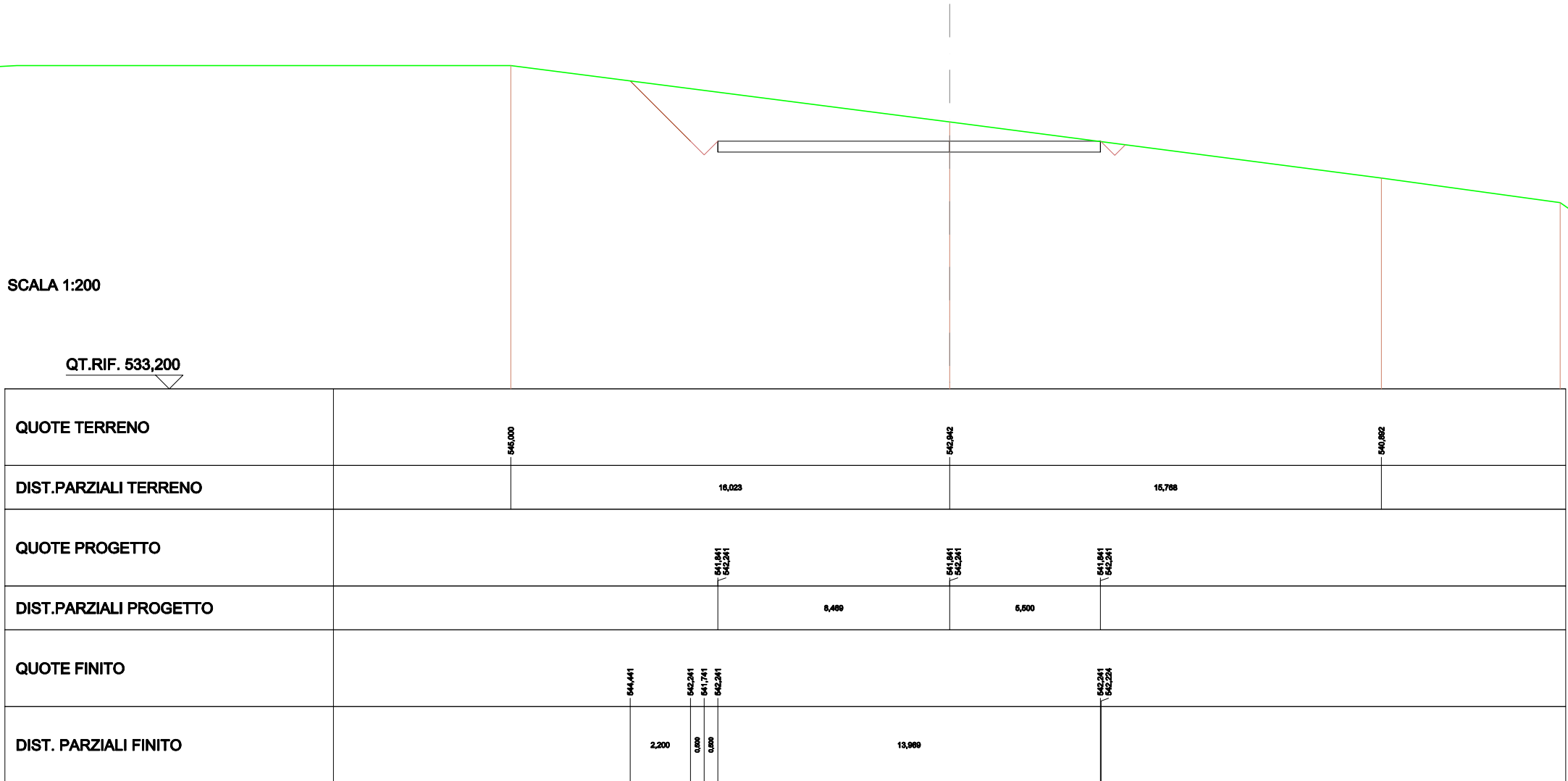


<b>SCAVI E BONIFICHE</b>	
STERRO	18,027 m <sup>2</sup>
FOSSO	0,192 m <sup>2</sup>
<b>SOVRASTRUTTURA STRADALE</b>	
CASSONETTO	13,969 m

SEZIONE N.: 69  
 QT. PROGETTO: 542,241  
 DIST.PROG.: 980,293  
 DIST.PREC.: 5,293  
 DIST.SUCC.: 1,375

SCALA 1:200

QT.RIF. 533,200

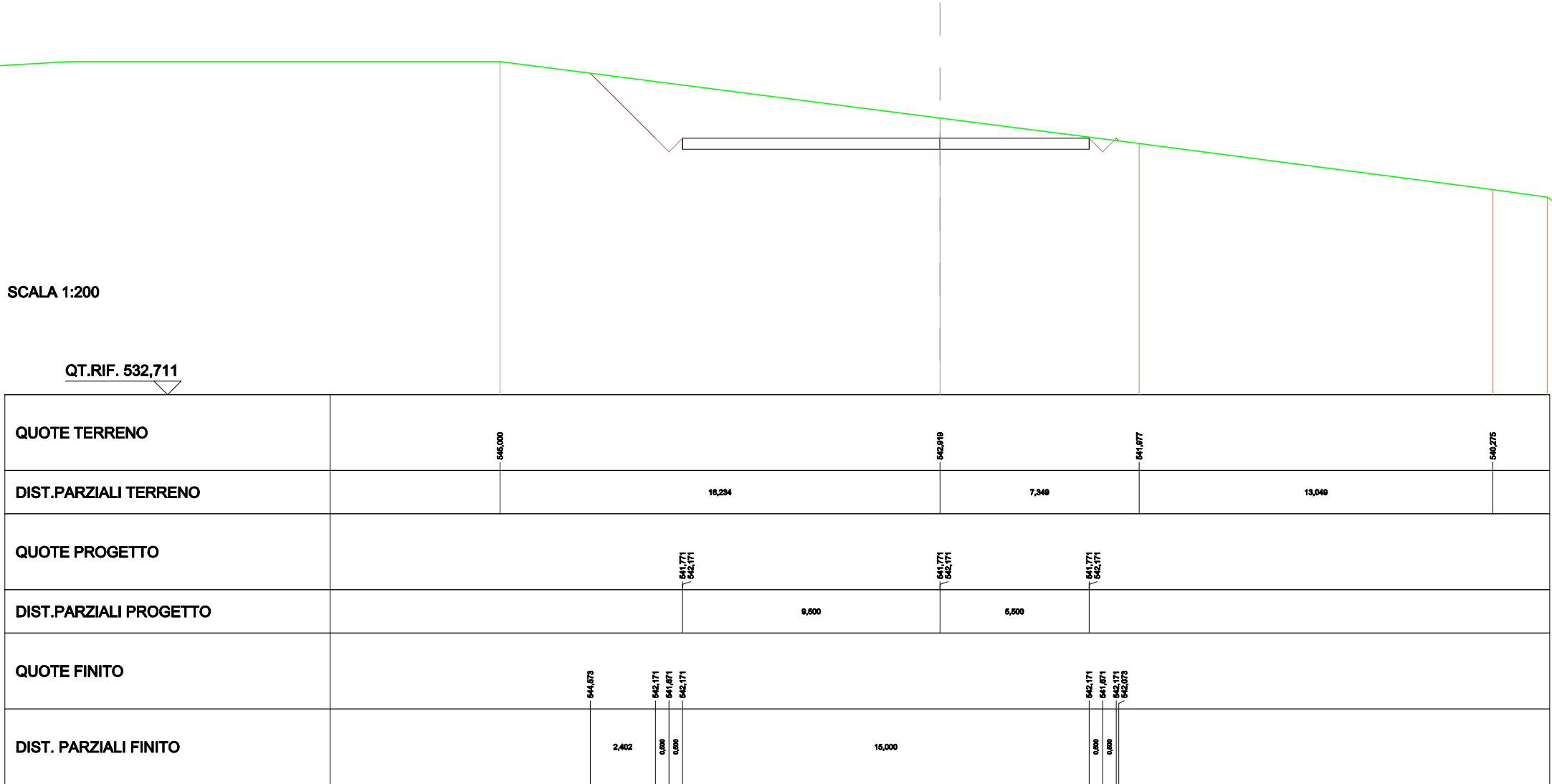


SCAVI E BONIFICHE	
STERRO	21,073 m <sup>2</sup>
SOVRASTRUTTURA STRADALE	
CASSONETTO	15,000 m

SEZIONE N.: 70  
 QT. PROGETTO: 542,171  
 DIST.PROG.: 981,669  
 DIST.PREC.: 1,375  
 DIST.SUCC.: 9,626

SCALA 1:200

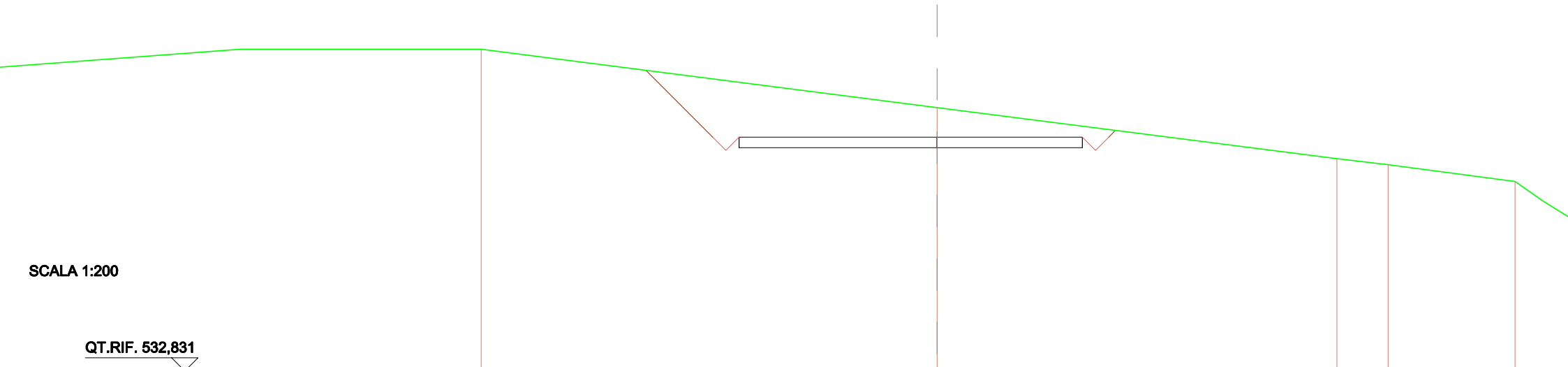
QT.RIF. 532,711



QUOTE TERRENO	546,000	542,019	541,877	540,275
DIST.PARZIALI TERRENO	18,234	7,349	13,049	
QUOTE PROGETTO		541,771 542,171	541,771 542,171	541,771 542,171
DIST.PARZIALI PROGETTO		9,600	5,500	
QUOTE FINITO	544,573	542,171 541,671 542,171	542,171 541,671 542,073	
DIST. PARZIALI FINITO	2,402	0,000 0,000	0,000 0,000	15,000

SCAVI E BONIFICHE	
STERRO	21,386 m <sup>2</sup>
SOVRASTRUTTURA STRADALE	
CASSONETTO	13,000 m

SEZIONE N.: 71  
 QT. PROGETTO: 541,680  
 DIST.PROG.: 991,295  
 DIST.PREC.: 9,626  
 DIST.SUCC.: 7,302



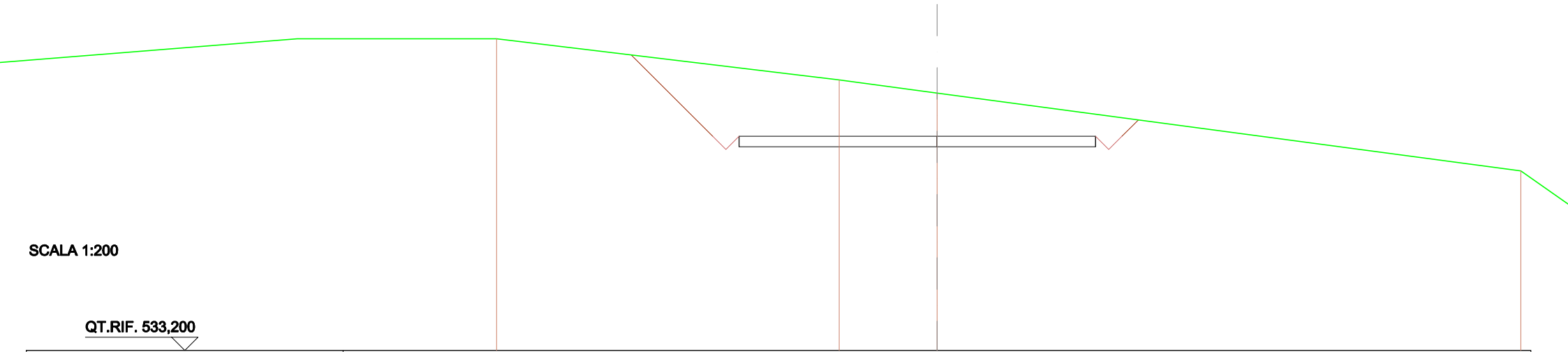
SCALA 1:200

QT.RIF. 532,831

QUOTE TERRENO		545,000		542,797		540,635	540,630
DIST.PARZIALI TERRENO			17,269			15,149	1,939
QUOTE PROGETTO			541,680 541,680		541,290 541,290		541,290 541,290
DIST.PARZIALI PROGETTO				7,500		5,500	
QUOTE FINITO		544,203	541,680 541,190 541,680			541,680 541,190 541,325	
DIST. PARZIALI FINITO			2,524 0,000 0,000		13,000		

SCAVI E BONIFICHE	
STERRO	28,783 m <sup>2</sup>
SOVRASTRUTTURA STRADALE	
CASSONETTO	13,505 m

SEZIONE N.: 72  
 QT. PROGETTO: 541,307  
 DIST.PROG.: 998,597  
 DIST.PREC.: 7,302  
 DIST.SUCC.: 17,452



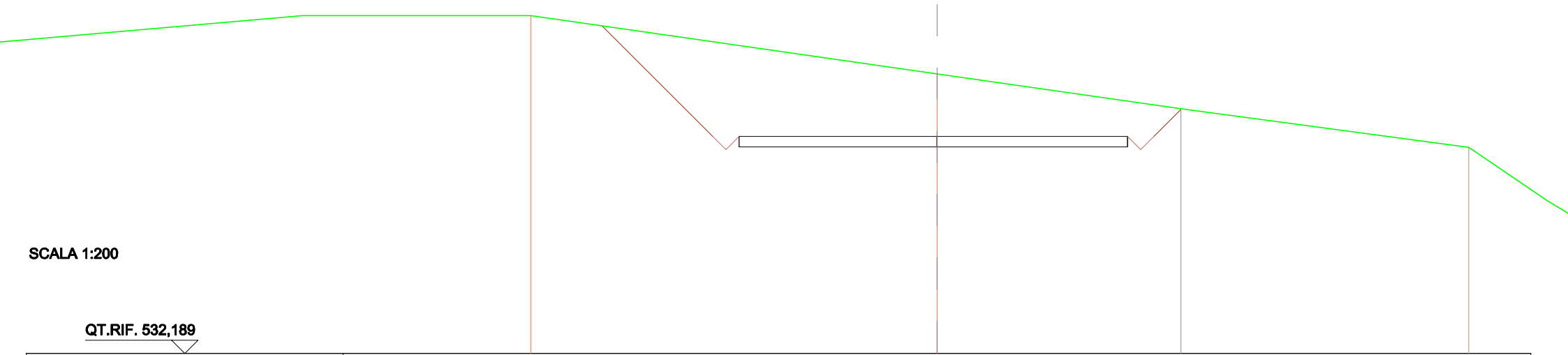
SCALA 1:200

QT.RIF. 533,200

QUOTE TERRENO		546,000		543,440		542,946	
DIST.PARZIALI TERRENO			12,984		3,705		
QUOTE PROGETTO				540,907 541,307		540,907 541,307	540,907 541,307
DIST.PARZIALI PROGETTO				7,600		6,005	
QUOTE FINITO		544,386		541,307 540,907 541,307			541,307 540,907 541,307
DIST. PARZIALI FINITO			3,076	0,000 0,000			0,000 0,000
					13,505		

SCAVI E BONIFICHE	
STERRO	41,091 m <sup>2</sup>
SOVRASTRUTTURA STRADALE	
CASSONETTO	14,713 m

SEZIONE N.: 73  
 QT. PROGETTO: 540,418  
 DIST.PROG.: 1016,049  
 DIST.PREC.: 17,452  
 DIST.SUCC.: 8,951



SCALA 1:200

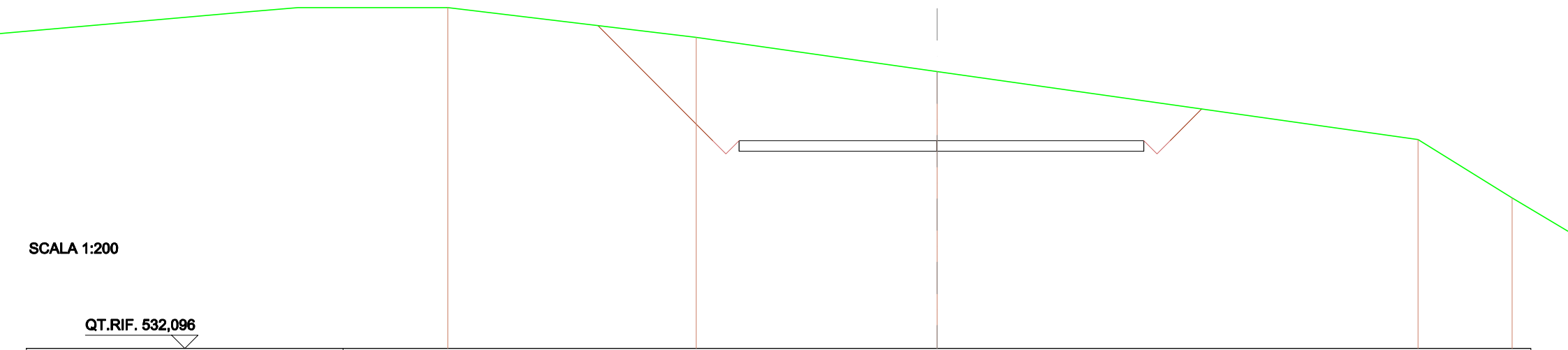
QT.RIF. 532,189

QUOTE TERRENO		546,000		542,790		541,484		540,000
DIST.PARZIALI TERRENO			15,300		9,234		10,808	
QUOTE PROGETTO			540,418 540,418		540,418 540,418		540,418 540,418	
DIST.PARZIALI PROGETTO			7,600		7,213			
QUOTE FINITO		544,613	540,418 538,918 540,418				540,418 538,918 540,418	541,481
DIST. PARZIALI FINITO			4,195		14,713		1,043	



SCAVI E BONIFICHE	
STERRO	45,881 m <sup>2</sup>
SOVRASTRUTTURA STRADALE	
CASSONETTO	15,332 m

SEZIONE N.: 74  
 QT. PROGETTO: 539,962  
 DIST.PROG.: 1025,000  
 DIST.PREC.: 8,951  
 DIST.SUCC.: 4,801



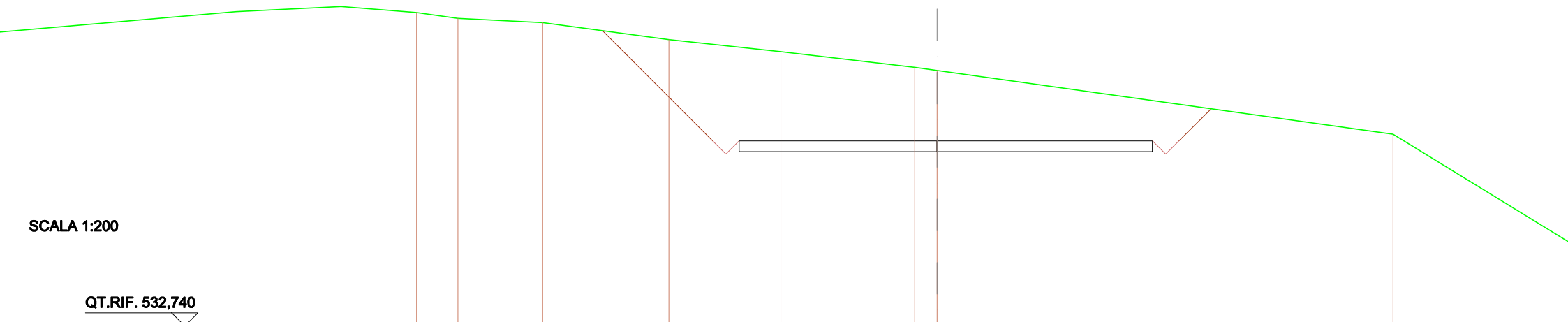
SCALA 1:200

QT.RIF. 532,096

QUOTE TERRENO		545,000		543,088		542,578		540,000
DIST.PARZIALI TERRENO		9,408		9,125		16,222		
QUOTE PROGETTO				539,962		539,962		539,962
DIST.PARZIALI PROGETTO				7,600		7,832		
QUOTE FINITO		544,317		538,962		538,462		541,159
DIST. PARZIALI FINITO		4,355		0,000		15,332		0,000

SCAVI E BONIFICHE	
STERRO	46,850 m <sup>2</sup>
SOVRASTRUTTURA STRADALE	
CASSONETTO	15,664 m

SEZIONE N.: 75  
 QT. PROGETTO: 539,745  
 DIST.PROG.: 1029,801  
 DIST.PREC.: 4,801  
 DIST.SUCC.: 4,856



SCALA 1:200

QT.RIF. 532,740

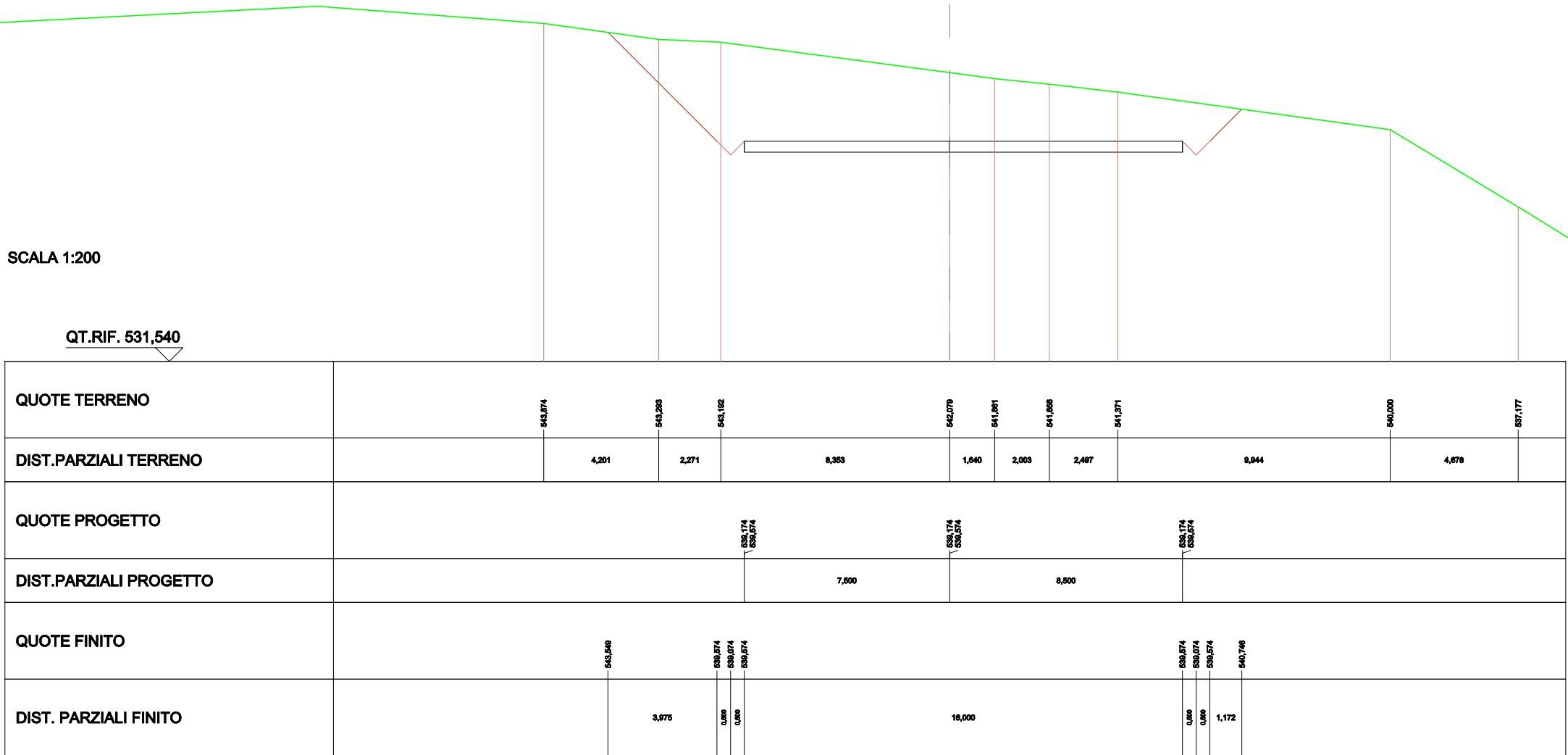
QUOTE TERRENO	544,008	544,301	544,227	543,594	543,130	542,533	542,415	540,000
DIST.PARZIALI TERRENO	1,583	3,212	4,783	4,241	5,071	0,444	17,270	
QUOTE PROGETTO					539,745	539,745	539,745	
DIST.PARZIALI PROGETTO					7,500	8,184		
QUOTE FINITO			543,823		539,745	539,245	539,745	540,883
DIST. PARZIALI FINITO			4,177	0,000	0,000	15,864	0,000	1,218

<b>SCAVI E BONIFICHE</b>	
STERRO	45,944 m <sup>2</sup>
SOVRASTRUTTURA STRADALE	
CASSONETTO	16,000 m

SEZIONE N.: 76  
 QT. PROGETTO: 539,574  
 DIST.PROG.: 1034,656  
 DIST.PREC.: 4,856  
 DIST.SUCC.: 17,148

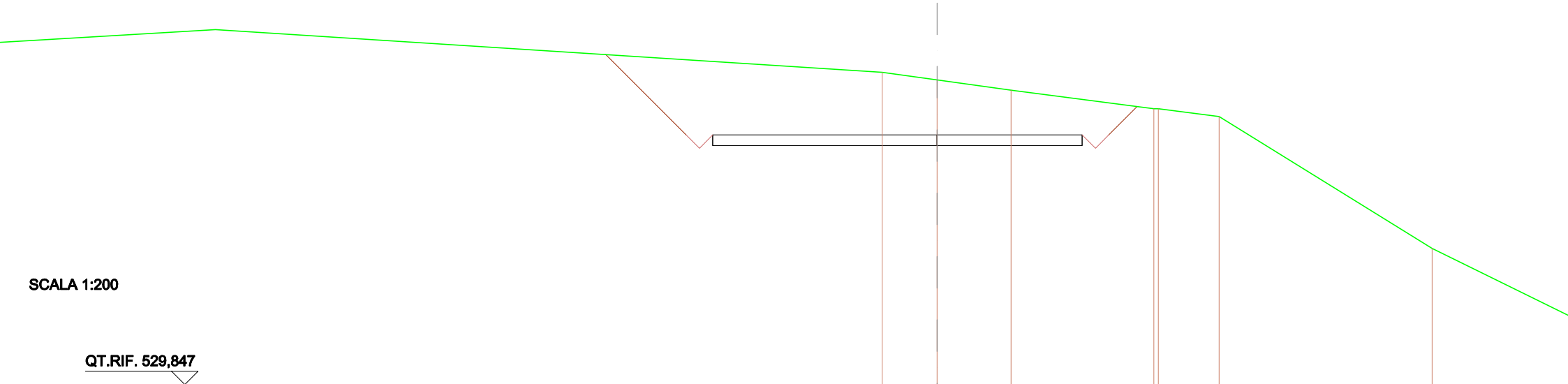
SCALA 1:200

QT.RIF. 531,540



<b>SCAVI E BONIFICHE</b>	
STERRO	36,232 m <sup>2</sup>
SOVRASTRUTTURA STRADALE	
CASSONETTO	14,003 m

SEZIONE N.: 77  
 QT. PROGETTO: 539,298  
 DIST.PROG.: 1051,804  
 DIST.PREC.: 17,148  
 DIST.SUCC.: 23,196



SCALA 1:200

QT.RIF. 529,847

QUOTE TERRENO				541,675	541,384	540,991		540,294 540,290	540,000		535,000
DIST.PARZIALI TERRENO				2,088	2,805	5,404		2,308		8,068	
QUOTE PROGETTO					539,698 539,298		539,698 539,298		539,698 539,298		
DIST.PARZIALI PROGETTO					8,503		5,500				
QUOTE FINITO		542,346			539,298 539,798 539,298				539,298 539,798 539,298	540,378	
DIST. PARZIALI FINITO		3,048				14,003				1,078	





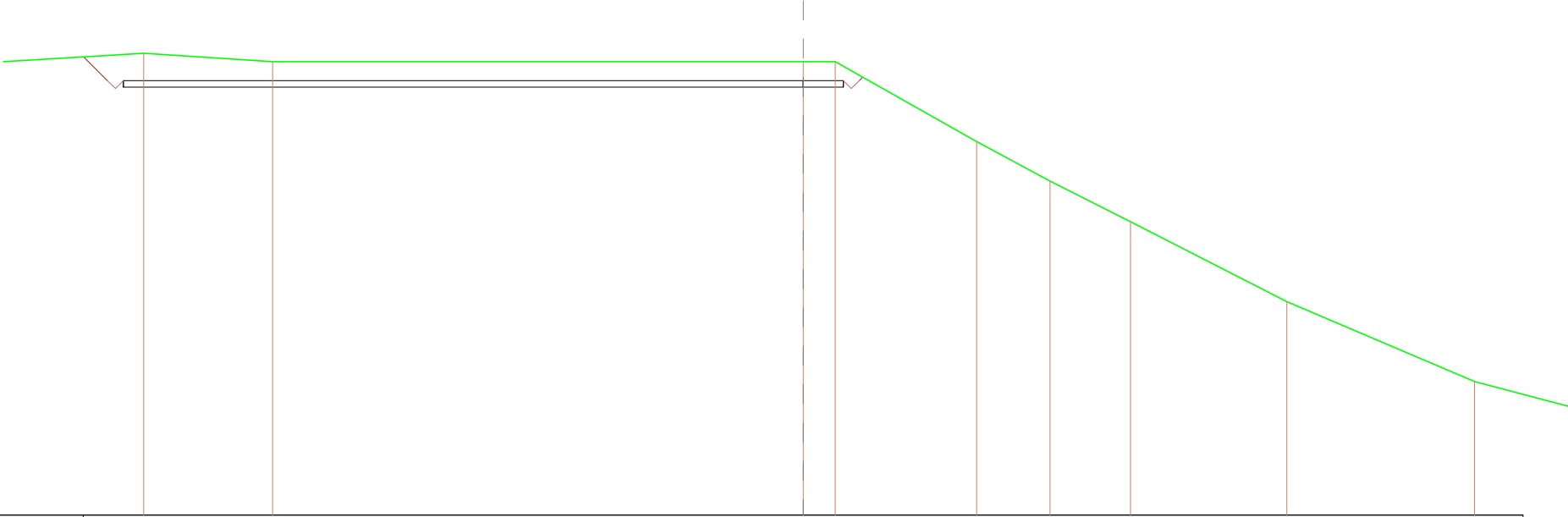


<b>SCAVI E BONIFICHE</b>	
STERRO	73,921 m <sup>2</sup>
SOVRASTRUTTURA STRADALE	
CASSONETTO	45,000 m

SEZIONE N.: 81  
 QT. PROGETTO: 538,816  
 DIST.PROG.: 1100,000  
 DIST.PREC.: 12,202  
 DIST.SUCC.: 17,798

SCALA 1:400

QT.RIF. 511,658



<b>QUOTE TERRENO</b>	540,517	540,000		540,000	540,000	535,000	532,541	530,000	525,000	520,000
<b>DIST.PARZIALI TERRENO</b>	8,067		33,160	2,006	8,833	4,586	5,027	9,780		11,734
<b>QUOTE PROGETTO</b>	538,416 538,816			538,416 538,816	538,416 538,816					
<b>DIST.PARZIALI PROGETTO</b>			42,600	2,500						
<b>QUOTE FINITO</b>	538,316 538,816			538,816 538,316 538,032						
<b>DIST. PARZIALI FINITO</b>			45,000							



