

Comune
di Genzano di Lucania



Regione Basilicata



Comune
di Banzi



Committente:



E.ON CLIMATE & RENEWABLES ITALIA S.R.L.
via A. Vespucci, 2 - 20124 Milano
P.IVA/C.F. 06400370968
pec: e.onclimateerenewablesitaliasrl@legalmail.it

Titolo del Progetto:

PARCO EOLICO "SERRA GIANNINA"

Documento:

PROGETTO DEFINITIVO

Richiesta Autorizzazione Unica ai sensi del D. Lgs. 387 del 29/09/2003

N° Documento:

PESG-A.16.a.17.b.3

ID PROGETTO:	PESG	DISCIPLINA:	P	TIPOLOGIA:	T	FORMATO:	A4
--------------	-------------	-------------	----------	------------	----------	----------	-----------

Elaborato:

Sezioni Trasversali - quaderno delle sezioni 3 di 6 Asse 3

FOGLIO:	A4	SCALA:	1:200 / 1:400	Nome file:	PESG_A.16.a.17.b.2_Quaderno_sezioni 3 di 6.pdf		
---------	----	--------	---------------	------------	---	--	--

Progettazione:




NEW DEVELOPMENTS S.r.l.s.
piazza Europa, 14
87100 Cosenza (CS)

Progettisti:



dott. ing. Giovanni Guzzo Foliaro



dott. ing. Amedeo Costabile



dott. ing. Francesco Meringolo

Rev:	Data Revisione	Descrizione Revisione	Redatto	Controllato	Approvato
00	05/02/2019	PRIMA EMISSIONE	New Dev.	ECRI	ECRI

ASSE PESG_03

(sistemazione definitiva)

SCAVI E BONIFICHE	
STERRO	1,996 m ²
FOSSO	0,235 m ²
SOVRASTRUTTURA STRADALE	
CASSONETTO	5,000 m

SEZIONE N.: 1
 QT. PROGETTO: 579,411
 DIST.PROG.: 0,000
 DIST.SUCC.: 26,452

SCALA 1:200

QT.RIF. 569,626

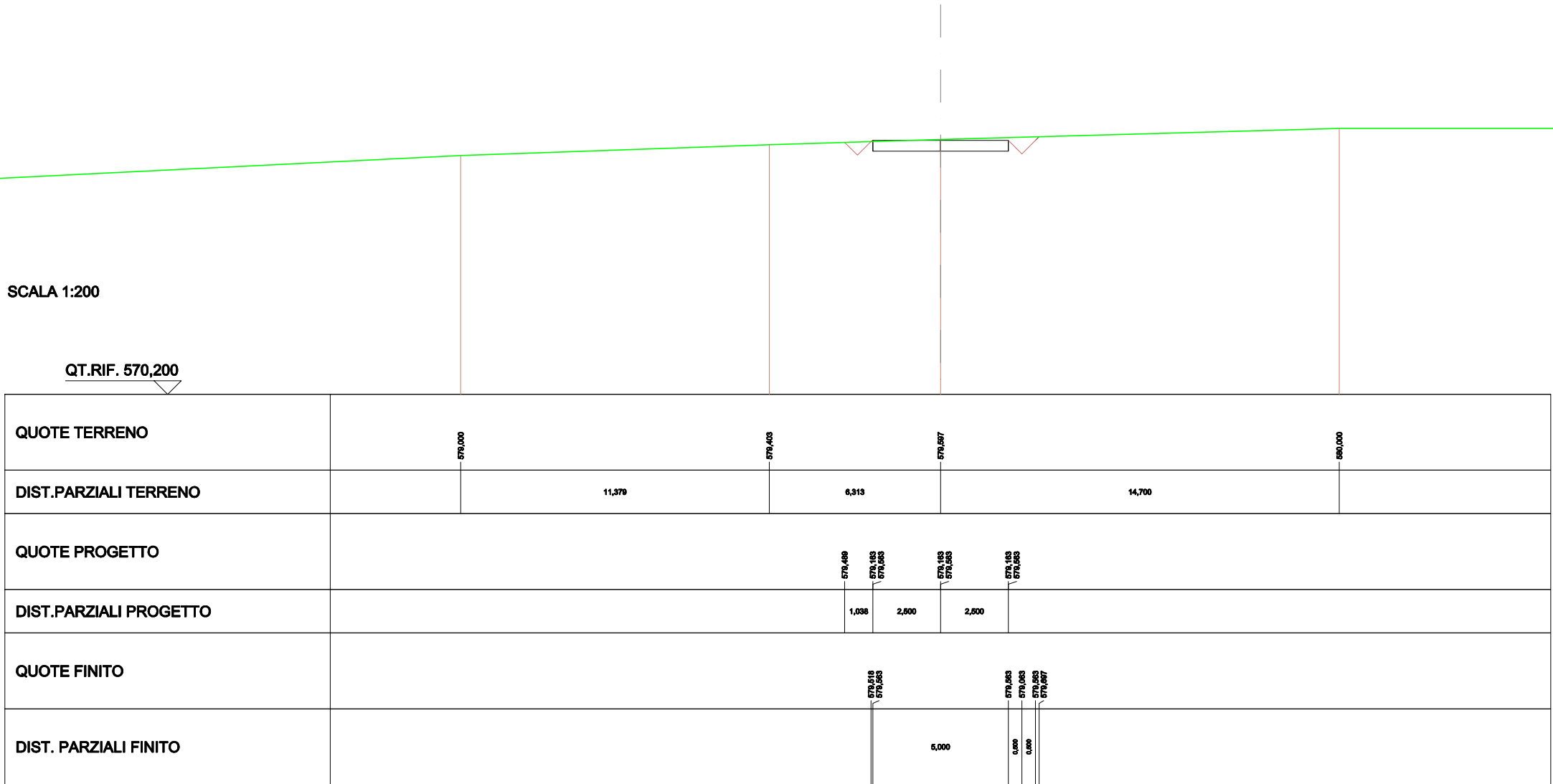
QUOTE TERRENO	578,000	578,411	578,892	578,772	578,861
DIST.PARZIALI TERRENO	13,586	6,224	7,117	4,298	
QUOTE PROGETTO		578,303 578,011 578,411	578,011 578,411	578,011 578,411	
DIST.PARZIALI PROGETTO		1,000 2,600	2,600		
QUOTE FINITO		578,332 578,411		578,411 578,011 578,411 578,010	
DIST. PARZIALI FINITO			5,000	0,000 0,000	

SCAVI E BONIFICHE	
STERRO	2,160 m ²
FOSSO	0,235 m ²
SOVRASTRUTTURA STRADALE	
CASSONETTO	5,000 m

SEZIONE N.: 2
 QT. PROGETTO: 579,563
 DIST.PROG.: 26,452
 DIST.PREC.: 26,452
 DIST.SUCC.: 23,548

SCALA 1:200

QT.RIF. 570,200



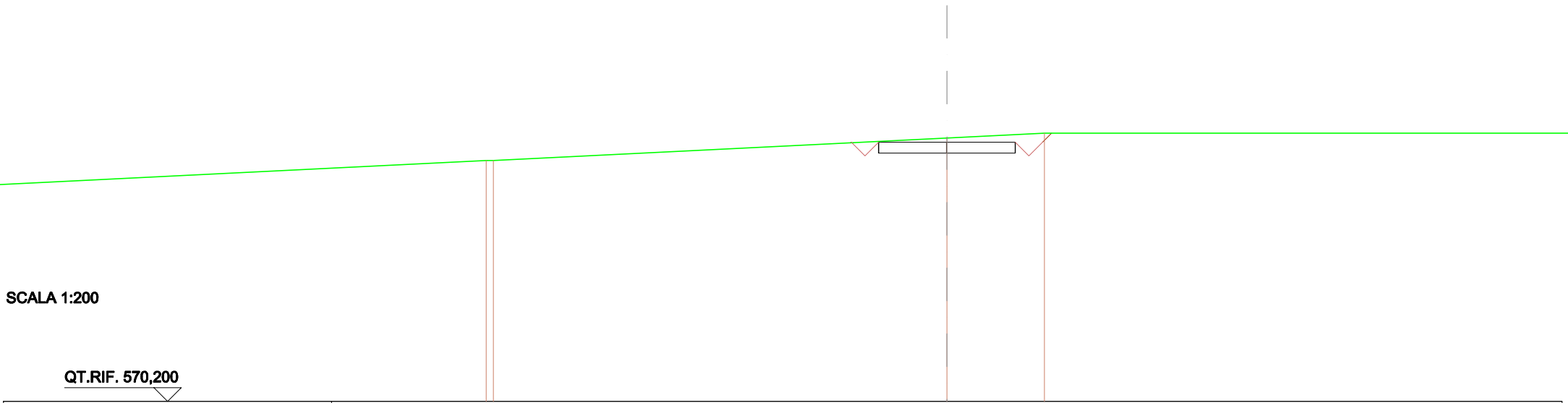
QUOTE TERRENO	575,000	575,403	575,697	580,000
DIST.PARZIALI TERRENO	11,379	6,313	14,700	
QUOTE PROGETTO		579,489 579,183 579,583	579,183 579,583	579,183 579,583
DIST.PARZIALI PROGETTO		1,038 2,600	2,600	
QUOTE FINITO		579,518 579,563		579,563 579,063 579,867
DIST. PARZIALI FINITO			5,000	0,500 0,500

SCAVI E BONIFICHE	
STERRO	2,776 m ²
SOVRASTRUTTURA STRADALE	
CASSONETTO	5,000 m

SEZIONE N.: 3
 QT. PROGETTO: 579,671
 DIST.PROG.: 50,000
 DIST.PREC.: 23,548
 DIST.SUCC.: 4,741

SCALA 1:200

QT.RIF. 570,200




QUOTE TERRENO	575,000 575,000		578,827	580,000
DIST.PARZIALI TERRENO		16,584		3,583
QUOTE PROGETTO			579,271 579,671	579,271 579,671
DIST.PARZIALI PROGETTO			2,600	2,600
QUOTE FINITO			579,651 579,171 579,671	579,671 579,171 580,000
DIST. PARZIALI FINITO			0,000 0,000	5,000 0,000 0,229

SCAVI E BONIFICHE	
STERRO	2,519 m ²
FOSSO	0,228 m ²
SOVRASTRUTTURA STRADALE	
CASSONETTO	5,000 m

SEZIONE N.: 4
 QT. PROGETTO: 579,626
 DIST.PROG.: 54,741
 DIST.PREC.: 4,741
 DIST.SUCC.: 20,259

SCALA 1:200

QT.RIF. 570,125



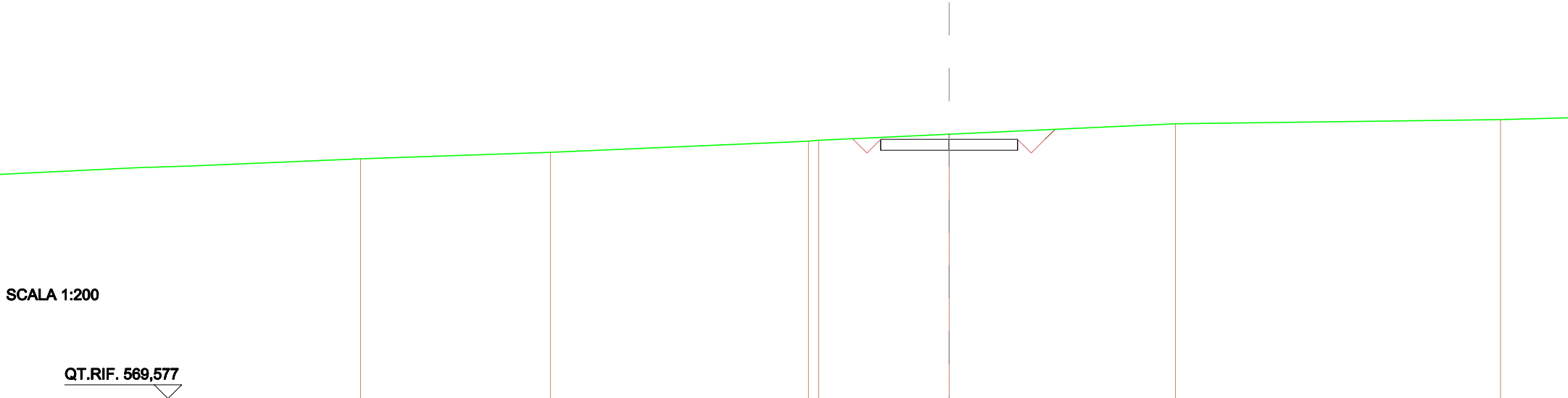
QUOTE TERRENO	578,860		578,731	578,875	580,000
DIST.PARZIALI TERRENO		18,766		3,279	3,119
QUOTE PROGETTO			579,688 579,228 579,626	579,228 579,626	579,128 579,626 579,354
DIST.PARZIALI PROGETTO			0,974	2,600	2,600
QUOTE FINITO			579,613 579,626		
DIST. PARZIALI FINITO				5,000	0,500 0,500

SCAVI E BONIFICHE	
STERRO	2,948 m ²
SOVRASTRUTTURA STRADALE	
CASSONETTO	5,000 m

SEZIONE N.: 5
 QT. PROGETTO: 579,031
 DIST.PROG.: 75,000
 DIST.PREC.: 20,259
 DIST.SUCC.: 8,030

SCALA 1:200

QT.RIF. 569,577



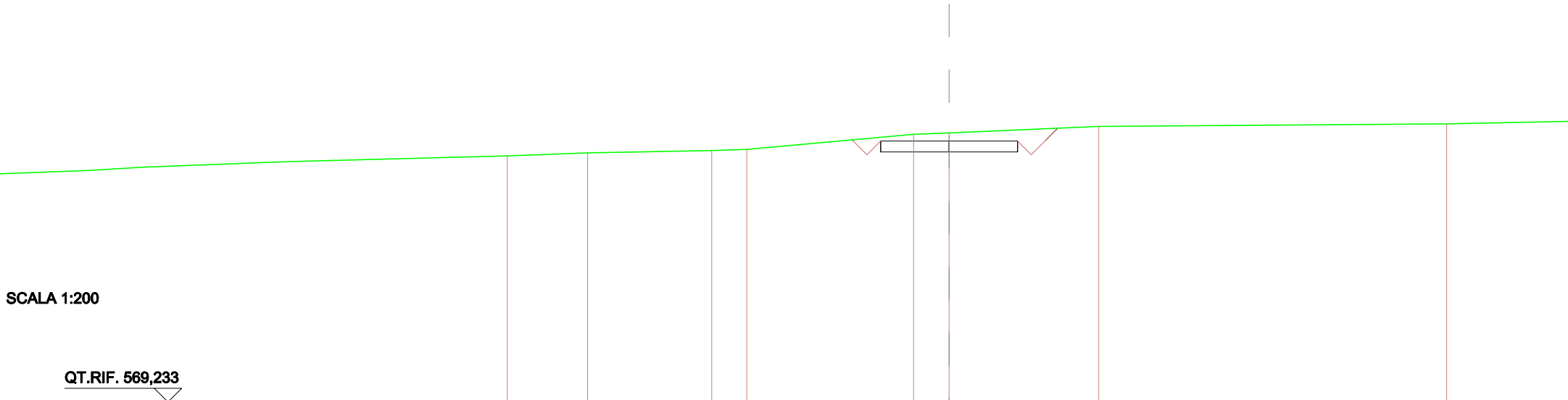
QUOTE TERRENO	578,322	578,568	578,988 579,000	578,220	578,803	579,783
DIST.PARZIALI TERRENO	6,828	9,410	0,272	4,761	8,257	11,858
QUOTE PROGETTO				578,831 579,031	578,831 579,031	578,831 579,031
DIST.PARZIALI PROGETTO				2,600	2,600	
QUOTE FINITO				578,031 578,331 578,031	578,031 578,331 578,400	
DIST. PARZIALI FINITO				0,600 0,600	5,000	0,600 0,600

SCAVI E BONIFICHE	
STERRO	3,466 m ²
SOVRASTRUTTURA STRADALE	
CASSONETTO	5,000 m

SEZIONE N.: 6
 QT. PROGETTO: 578,755
 DIST.PROG.: 83,030
 DIST.PREC.: 8,030
 DIST.SUCC.: 16,970

SCALA 1:200

QT.RIF. 569,233



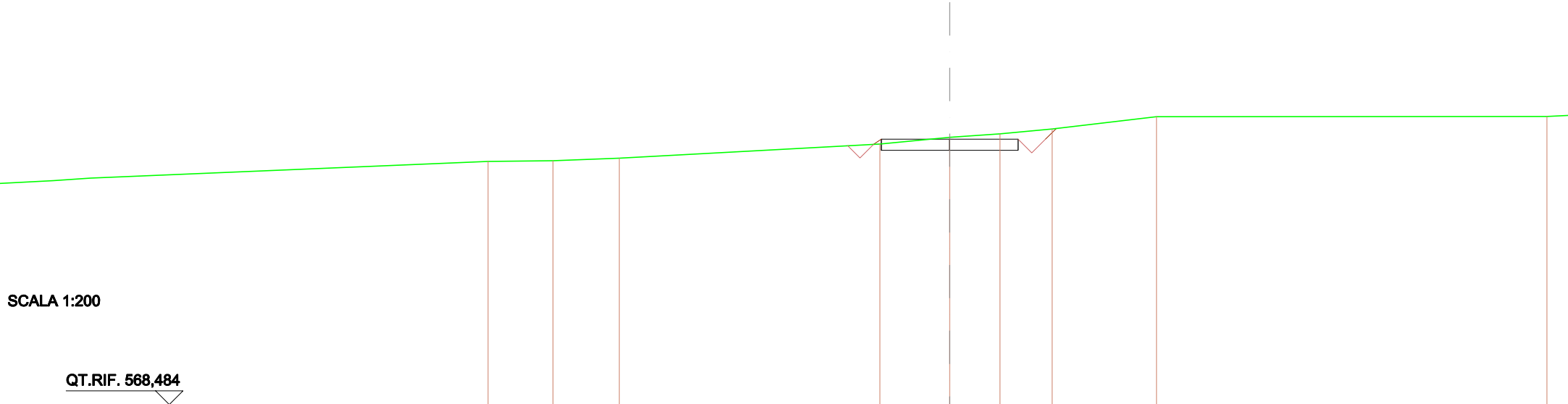
QUOTE TERRENO		578,217	578,322	578,407	578,460	578,000	578,056	578,291	578,385
DIST.PARZIALI TERRENO		2,924	4,535	1,276	8,091	1,291	5,464	12,690	
QUOTE PROGETTO						578,395 578,755	578,395 578,755	578,395 578,755	
DIST.PARZIALI PROGETTO						2,600	2,600		
QUOTE FINITO						578,757 578,295 578,755	578,755 578,295 578,755	578,226 578,755 578,226	
DIST. PARZIALI FINITO						0,600 0,600	5,000	0,600 0,471	

SCAVI E BONIFICHE	
STERRO	2,270 m ²
FOSSO	0,224 m ²
SOVRASTRUTTURA STRADALE	
CASSONETTO	5,000 m

SEZIONE N.: 7
 QT. PROGETTO: 578,173
 DIST.PROG.: 100,000
 DIST.PREC.: 16,970
 DIST.SUCC.: 18,260

SCALA 1:200

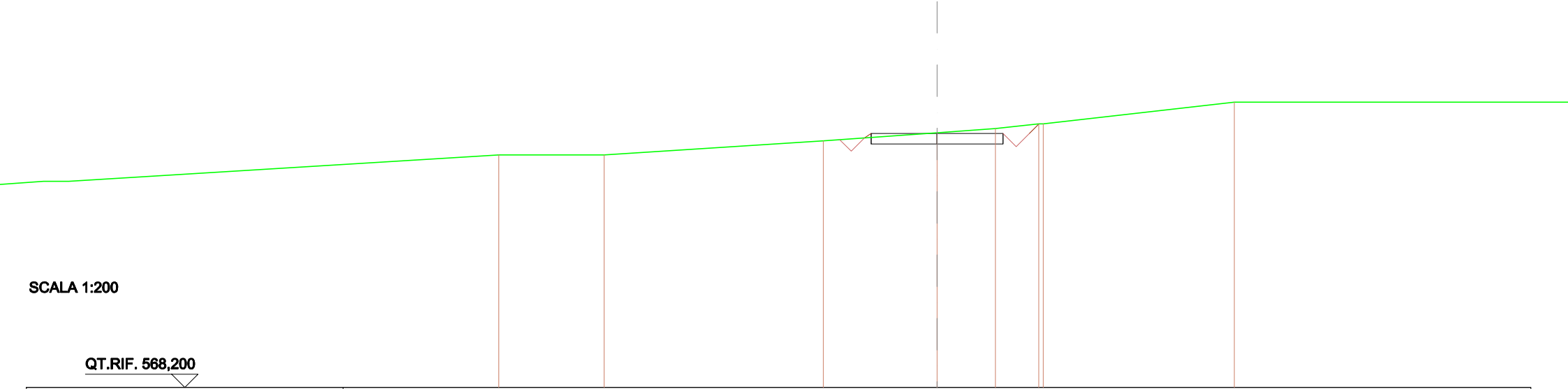
QT.RIF. 568,484



QUOTE TERRENO		577,383	577,383	577,491		578,000	578,244	578,388	578,551	578,000	
DIST.PARZIALI TERRENO		2,374	2,426	9,509		2,551	1,837	1,904	3,813		
QUOTE PROGETTO						577,898	577,773 578,173	577,773 578,173	577,773 578,173		
DIST.PARZIALI PROGETTO						1,227	2,500	2,500			
QUOTE FINITO						578,088 578,173			578,173 577,873 578,173 578,570		
DIST. PARZIALI FINITO							5,000		0,500 0,500 0,500		

SCAVI E BONIFICHE	
STERRO	2,136 m ²
FOSSO	0,217 m ²
SOVRASTRUTTURA STRADALE	
CASSONETTO	5,000 m

SEZIONE N.: 8
 QT. PROGETTO: 577,815
 DIST.PROG.: 118,260
 DIST.PREC.: 18,260
 DIST.SUCC.: 6,740




SCALA 1:200

QT.RIF. 568,200

QUOTE TERRENO	577,000	577,000	577,836	577,842	578,000	578,179	578,183	578,000
DIST.PARZIALI TERRENO	3,886	8,300	4,313	2,210	1,640	7,241		
QUOTE PROGETTO			577,879	577,815	577,815	577,815	577,815	
DIST.PARZIALI PROGETTO			1,188	2,600	2,600			
QUOTE FINITO			577,846	577,816	577,816	577,816	577,816	
DIST. PARZIALI FINITO				5,000	0,000	0,000	0,000	

SCAVI E BONIFICHE	
STERRO	2,082 m ²
FOSSO	0,221 m ²
SOVRASTRUTTURA STRADALE	
CASSONETTO	5,000 m

SEZIONE N.: 9
 QT. PROGETTO: 577,850
 DIST.PROG.: 125,000
 DIST.PREC.: 6,740
 DIST.SUCC.: 25,000



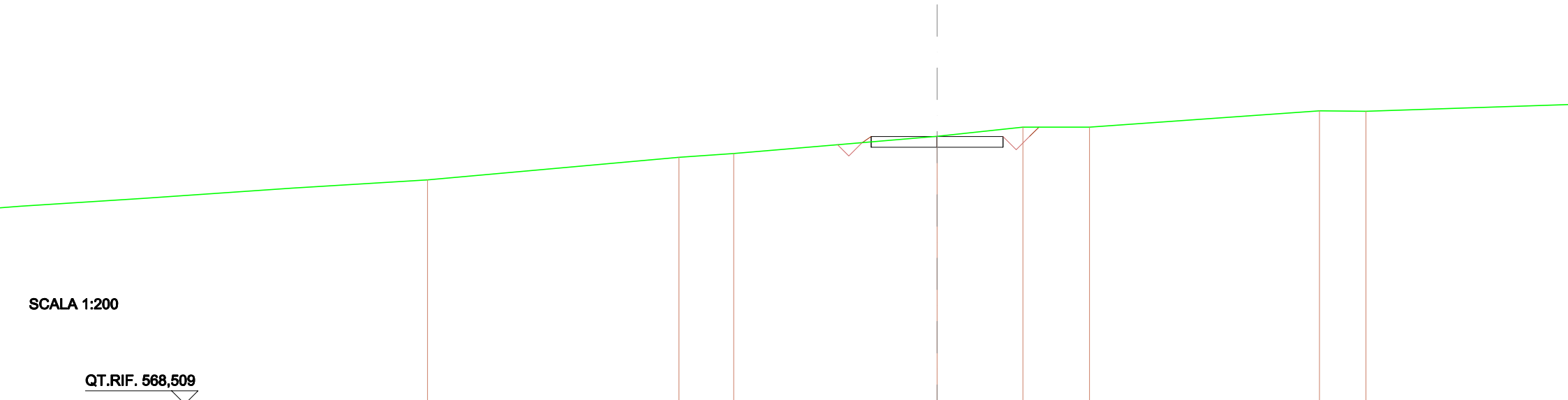
SCALA 1:200

QT.RIF. 568,139

QUOTE TERRENO	577,000	577,000	577,587	577,886	578,000	578,182	578,000
DIST.PARZIALI TERRENO	3,361	8,866	4,486	2,147	1,916	7,287	
QUOTE PROGETTO			577,888	577,850 577,850	577,850 577,850	577,850 577,850	
DIST.PARZIALI PROGETTO			1,173	2,600	2,600		
QUOTE FINITO			577,886 577,850			577,850 577,850 578,187	
DIST. PARZIALI FINITO				5,000		0,586 0,586 0,577	

SCAVI E BONIFICHE	
STERRO	2,116 m ²
FOSSO	0,211 m ²
SOVRASTRUTTURA STRADALE	
CASSONETTO	5,000 m

SEZIONE N.: 10
 QT. PROGETTO: 578,638
 DIST.PROG.: 150,000
 DIST.PREC.: 25,000
 DIST.SUCC.: 25,000



SCALA 1:200

QT.RIF. 568,509

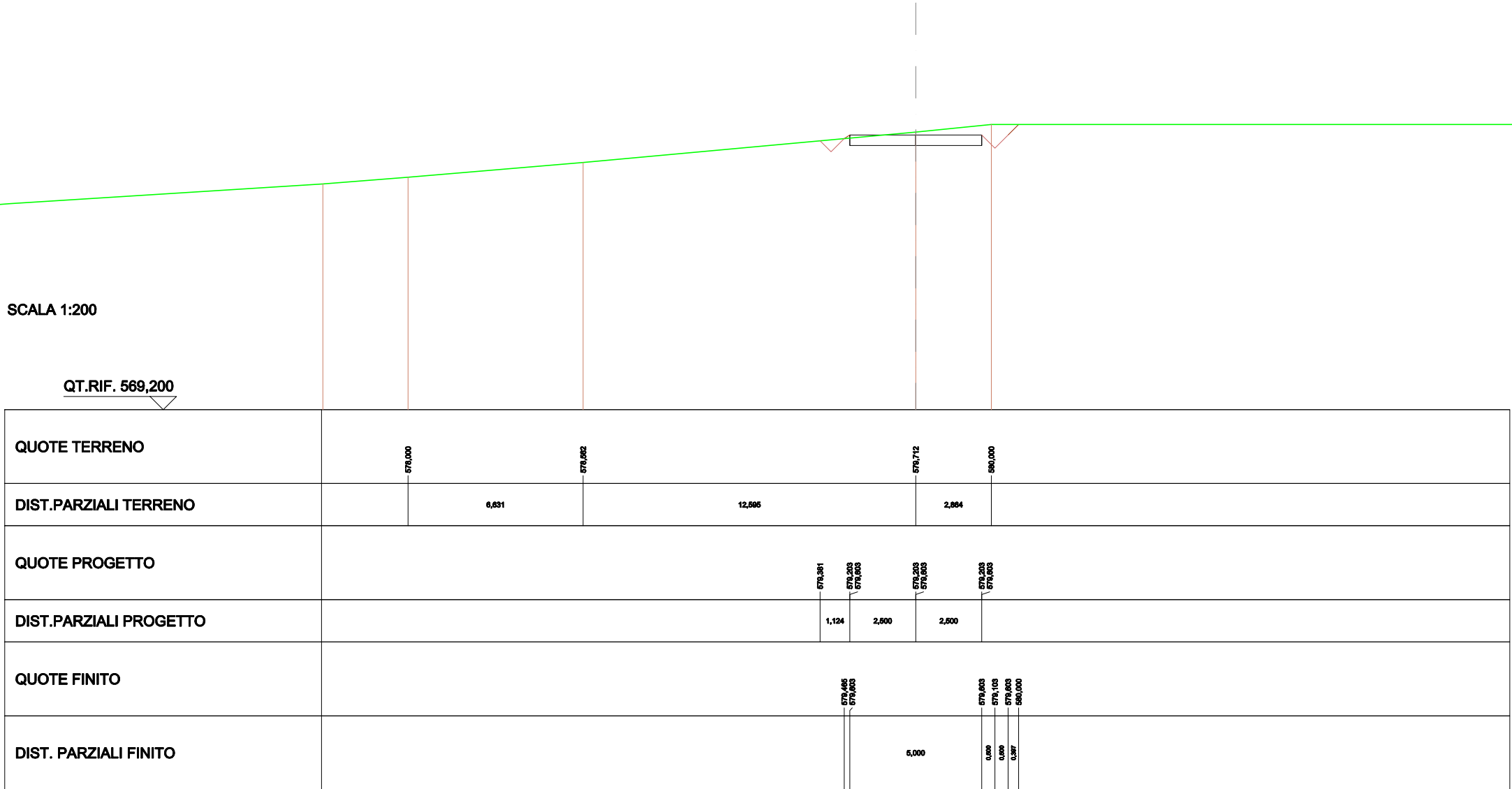
QUOTE TERRENO	577,000	577,855	578,000	578,646	578,000	578,000	578,618	578,685
DIST.PARZIALI TERRENO	9,624	2,070	7,705	3,249	2,822	8,712	1,785	
QUOTE PROGETTO				578,330	578,238 578,638	578,238 578,638	578,238 578,638	
DIST.PARZIALI PROGETTO				1,289	2,600	2,600		
QUOTE FINITO				578,407 578,638		578,638 578,138 578,638	578,000	
DIST. PARZIALI FINITO				0,347	5,000	0,500 0,500 0,502		

SCAVI E BONIFICHE	
STERRO	2,573 m ²
FOSSO	0,208 m ²
SOVRASTRUTTURA STRADALE	
CASSONETTO	5,000 m

SEZIONE N.: 11
 QT. PROGETTO: 579,603
 DIST.PROG.: 175,000
 DIST.PREC.: 25,000
 DIST.SUCC.: 25,000

SCALA 1:200

QT.RIF. 569,200




SCAVI E BONIFICHE	
STERRO	2,204 m ²
SOVRASTRUTTURA STRADALE	
CASSONETTO	5,000 m

SEZIONE N.: 12
 QT. PROGETTO: 579,957
 DIST.PROG.: 200,000
 DIST.PREC.: 25,000
 DIST.SUCC.: 25,000

SCALA 1:200

QT.RIF. 570,240



QUOTE TERRENO		579,000		579,004		580,000	580,000	
DIST.PARZIALI TERRENO			12,728		3,234		1,973	
QUOTE PROGETTO					579,957	579,957	579,957	579,957
DIST.PARZIALI PROGETTO						2,500	2,500	
QUOTE FINITO					579,004	579,957	579,957	580,000
DIST. PARZIALI FINITO					0,000	0,000	5,000	0,000

SCAVI E BONIFICHE	
STERRO	1,936 m ²
FOSSO	0,500 m ²
SOVRASTRUTTURA STRADALE	
CASSONETTO	5,000 m

SEZIONE N.: 13
 QT. PROGETTO: 580,013
 DIST.PROG.: 225,000
 DIST.PREC.: 25,000
 DIST.SUCC.: 25,000

SCALA 1:200

QT.RIF. 570,415

QUOTE TERRENO	580,000	580,000		
DIST.PARZIALI TERRENO		11,713		
QUOTE PROGETTO			580,000 570,513 580,013	580,000 570,513 580,013
DIST.PARZIALI PROGETTO			1,019	2,500
QUOTE FINITO			580,000 580,013	580,013 580,000
DIST. PARZIALI FINITO				5,000

SCAVI E BONIFICHE	
STERRO	1,660 m ²
FOSSO	0,500 m ²
SOVRASTRUTTURA STRADALE	
CASSONETTO	5,000 m

SEZIONE N.: 14
 QT. PROGETTO: 580,068
 DIST.PROG.: 250,000
 DIST.PREC.: 25,000
 DIST.SUCC.: 25,000

SCALA 1:200

QT.RIF. 570,520

QUOTE TERRENO	580,000	580,000		
DIST.PARZIALI TERRENO		16,120		
QUOTE PROGETTO		580,000	570,588 590,088	570,588 590,088
DIST.PARZIALI PROGETTO		1,102	2,500	2,500
QUOTE FINITO		580,000 590,088		580,068 590,000
DIST. PARZIALI FINITO			5,000	

SCAVI E BONIFICHE	
STERRO	1,668 m ²
FOSSO	0,500 m ²
SOVRASTRUTTURA STRADALE	
CASSONETTO	5,000 m

SEZIONE N.: 15
 QT. PROGETTO: 580,123
 DIST.PROG.: 275,000
 DIST.PREC.: 25,000
 DIST.SUCC.: 25,000

SCALA 1:200

QT.RIF. 570,522

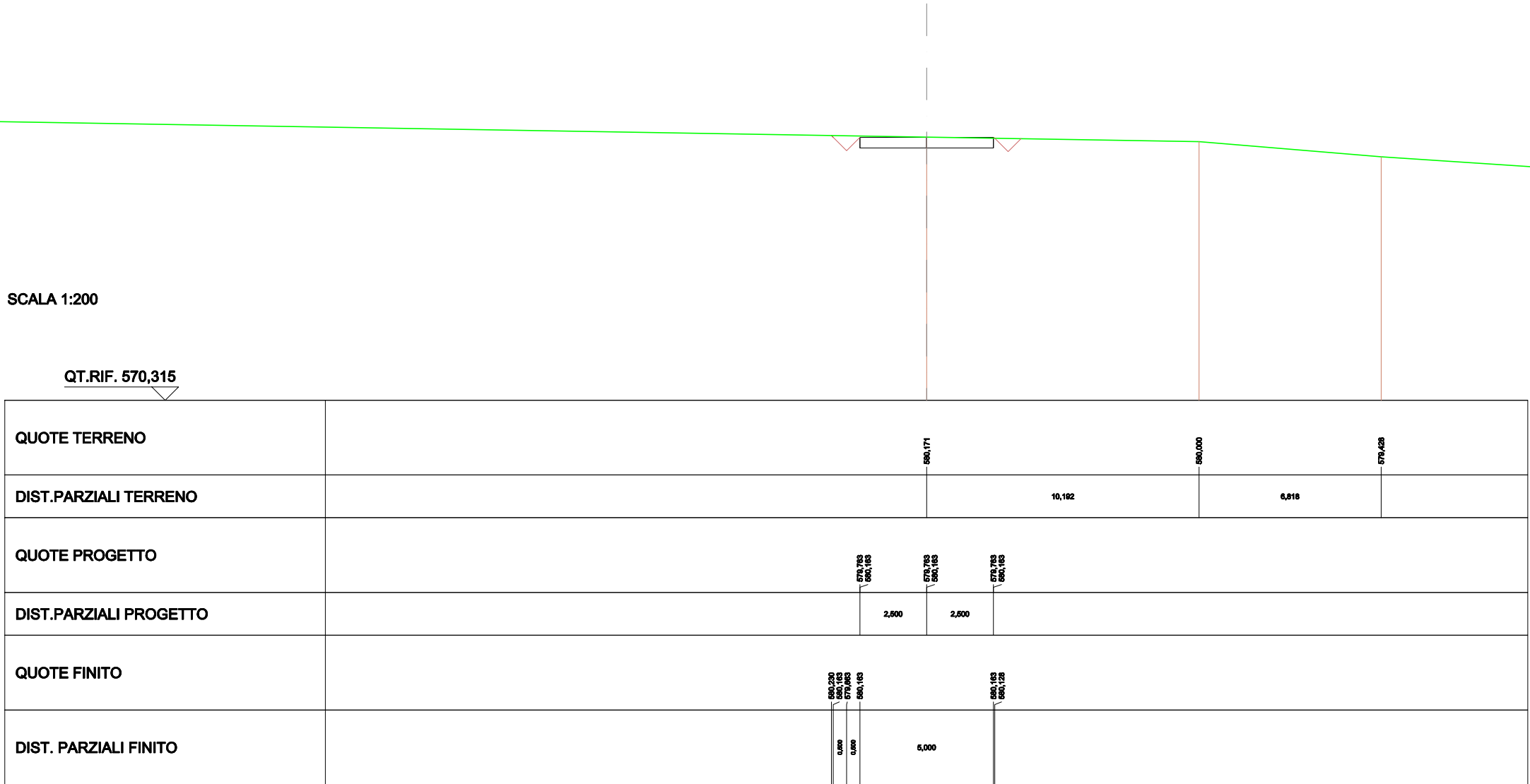
QUOTE TERRENO				580,057		580,000			580,000
DIST.PARZIALI TERRENO						4,166			14,659
QUOTE PROGETTO			580,106	579,723	580,123	579,723	580,123	579,723	580,123
DIST.PARZIALI PROGETTO			1,081	2,600		2,600			
QUOTE FINITO			580,092	580,123		580,123	580,021		
DIST. PARZIALI FINITO						5,000			

SCAVI E BONIFICHE	
STERRO	2,041 m ²
FOSSO	0,242 m ²
SOVRASTRUTTURA STRADALE	
CASSONETTO	5,000 m

SEZIONE N.: 16
 QT. PROGETTO: 580,163
 DIST.PROG.: 300,000
 DIST.PREC.: 25,000
 DIST.SUCC.: 25,000

SCALA 1:200

QT.RIF. 570,315

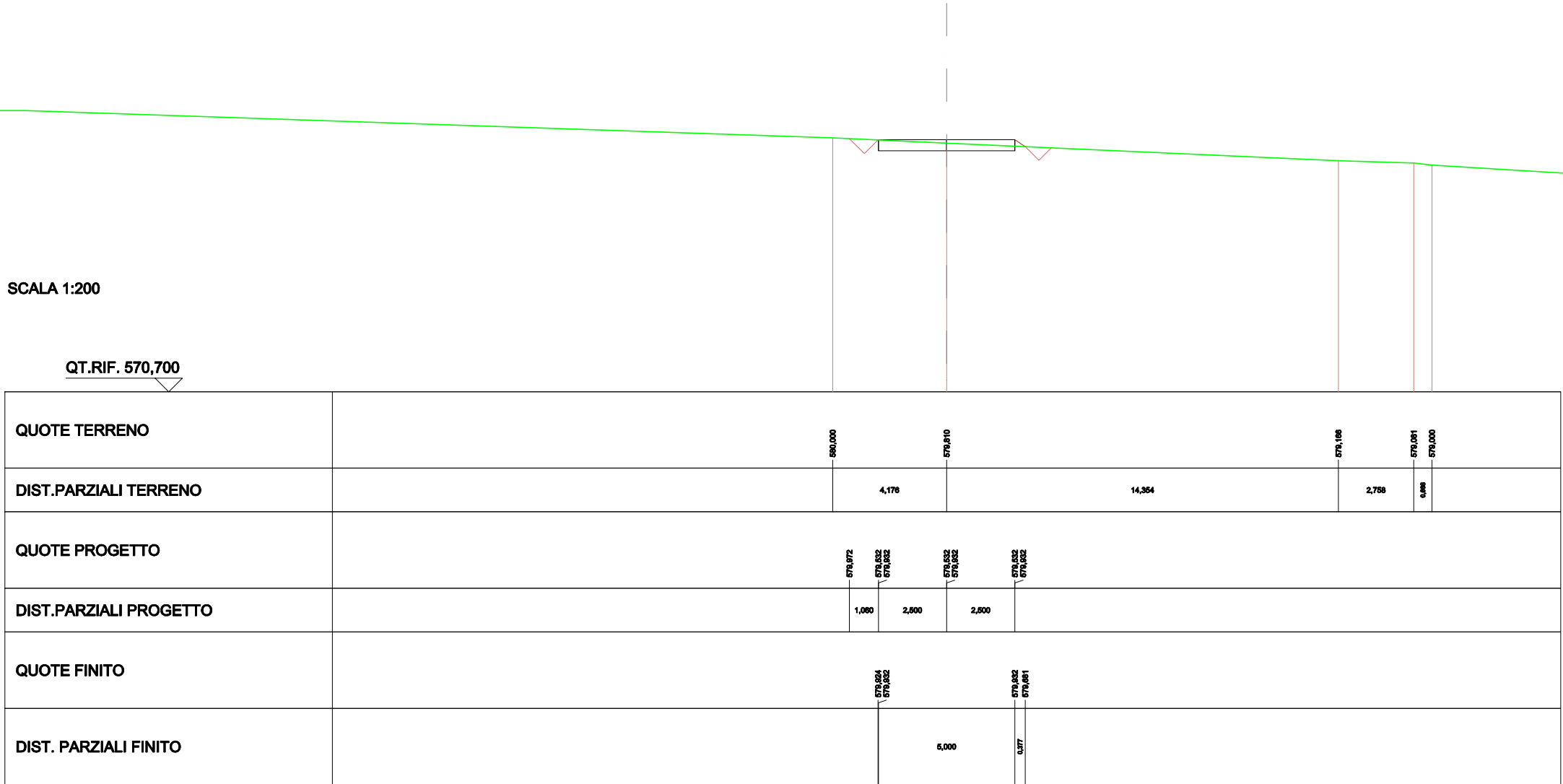


SCAVI E BONIFICHE	
STERRO	1,390 m ²
FOSSO	0,502 m ²
SOVRASTRUTTURA STRADALE	
CASSONETTO	5,000 m

SEZIONE N.: 17
 QT. PROGETTO: 579,932
 DIST.PROG.: 325,000
 DIST.PREC.: 25,000
 DIST.SUCC.: 25,000

SCALA 1:200

QT.RIF. 570,700



SCAVI E BONIFICHE	
STERRO	2,398 m ²
FOSSO	0,230 m ²
SOVRASTRUTTURA STRADALE	
CASSONETTO	5,000 m

SEZIONE N.: 18
 QT. PROGETTO: 579,699
 DIST.PROG.: 350,000
 DIST.PREC.: 25,000
 DIST.SUCC.: 20,736

SCALA 1:200

QT.RIF. 570,700

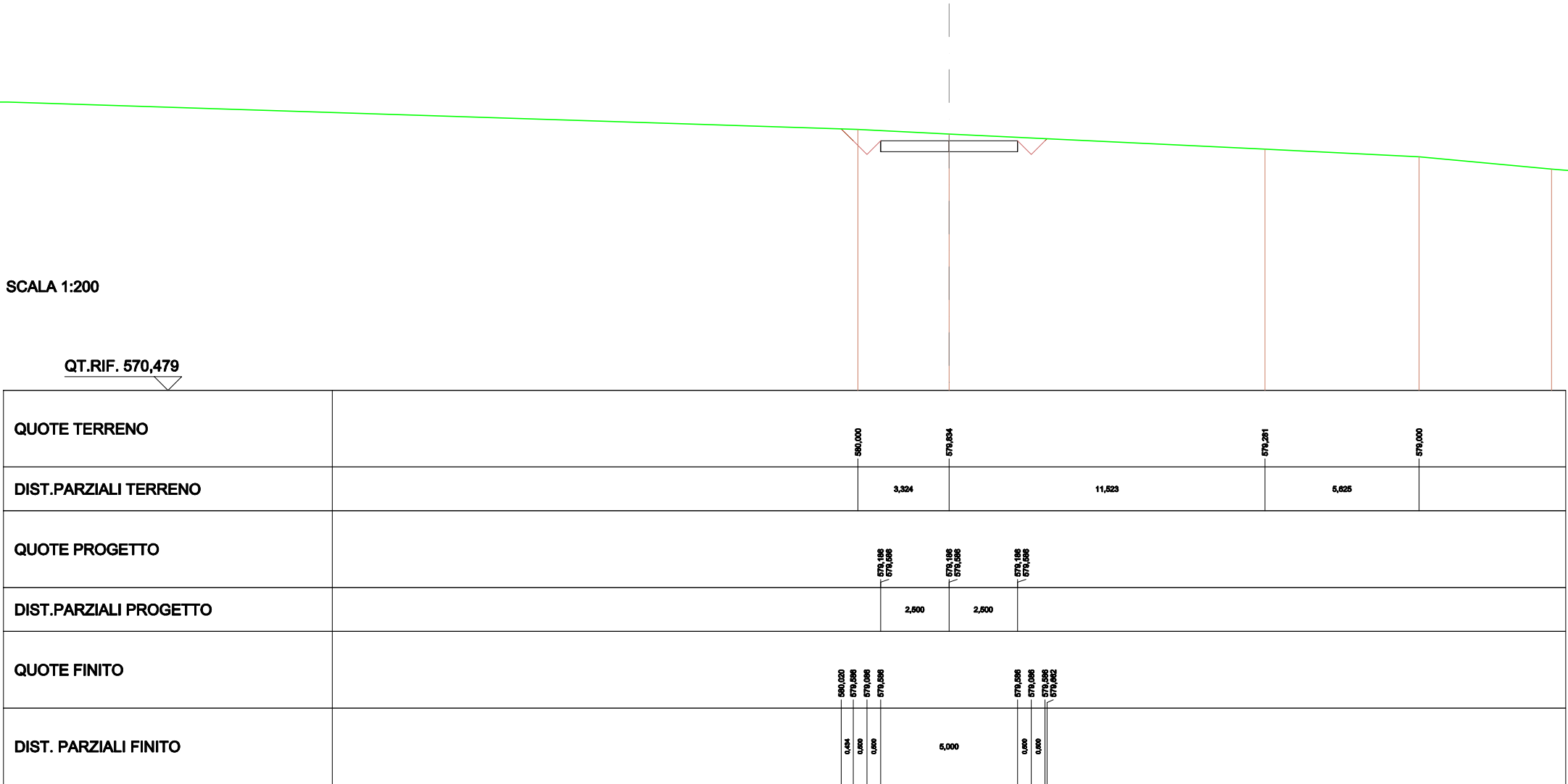
QUOTE TERRENO		660,065	660,000	578,779	578,444	678,000
DIST.PARZIALI TERRENO		1,820	5,268	7,968	8,881	
QUOTE PROGETTO			579,299 579,699	579,299 579,699	579,299 579,699	
DIST.PARZIALI PROGETTO			2,600	2,600		
QUOTE FINITO			579,838 579,699 578,189 579,699		578,649 578,672	
DIST. PARZIALI FINITO			0,600 0,600	5,000		

SCAVI E BONIFICHE	
STERRO	3,246 m ²
SOVRASTRUTTURA STRADALE	
CASSONETTO	5,000 m

SEZIONE N.: 19
 QT. PROGETTO: 579,586
 DIST.PROG.: 370,736
 DIST.PREC.: 20,736
 DIST.SUCC.: 4,264

SCALA 1:200

QT.RIF. 570,479



QUOTE TERRENO		590,000	579,834	579,281	579,000
DIST.PARZIALI TERRENO		3,324	11,823	5,825	
QUOTE PROGETTO		579,188 579,698	579,188 579,698	579,188 579,698	
DIST.PARZIALI PROGETTO		2,600	2,600		
QUOTE FINITO		590,020 579,598 579,098 579,598	5,000	579,598 579,098 579,598 579,092	
DIST. PARZIALI FINITO		0,424 0,200 0,000	5,000	0,400 0,000	

SCAVI E BONIFICHE	
STERRO	3,131 m ²
SOVRASTRUTTURA STRADALE	
CASSONETTO	5,000 m

SEZIONE N.: 20
 QT. PROGETTO: 579,641
 DIST.PROG.: 375,000
 DIST.PREC.: 4,264
 DIST.SUCC.: 25,000

SCALA 1:200

QT.RIF. 570,696

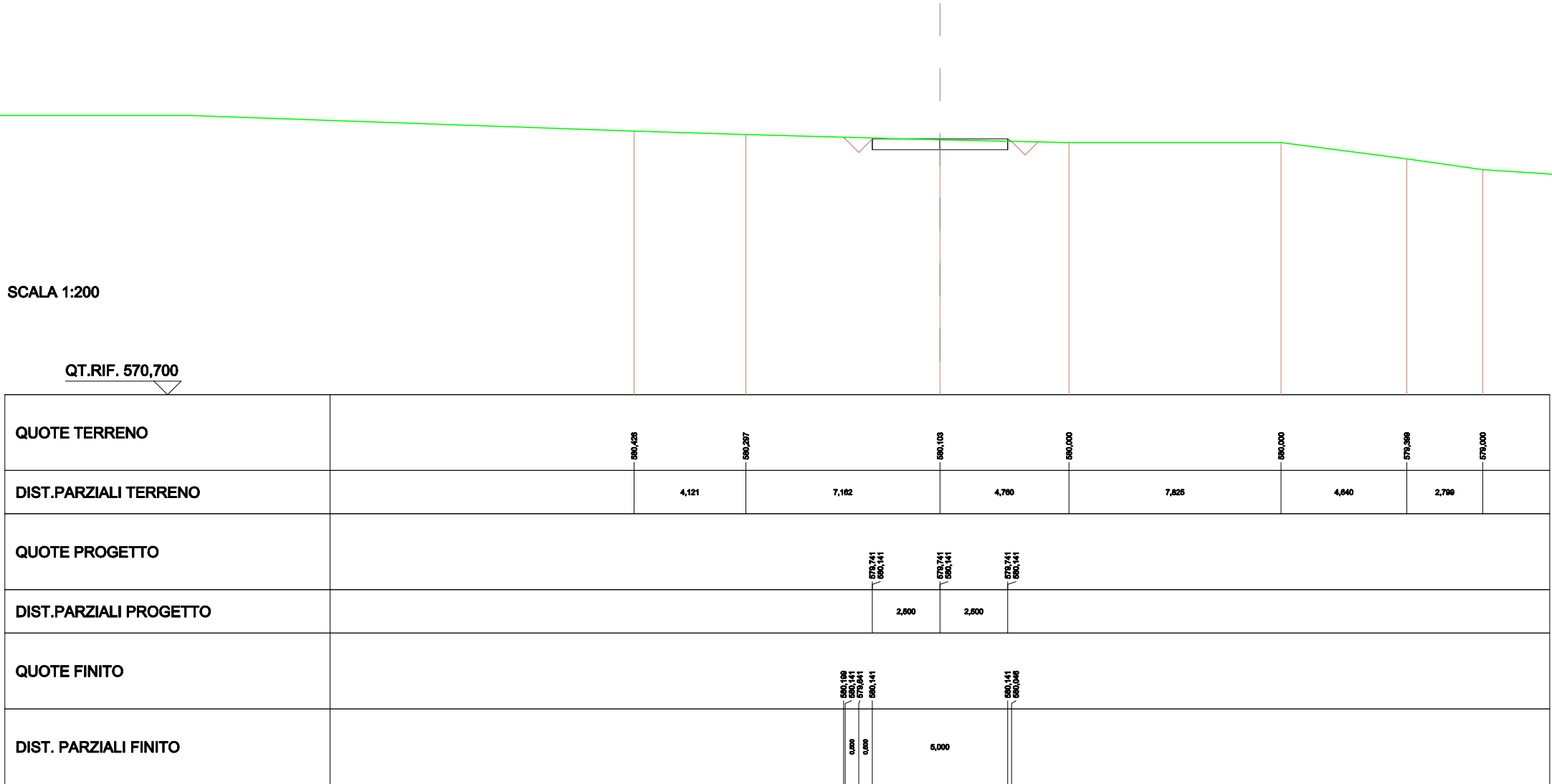
QUOTE TERRENO		890,000	579,887		879,891
DIST.PARZIALI TERRENO		2,632		17,304	
QUOTE PROGETTO		579,241 579,641	579,241 579,641	579,241 579,641	
DIST.PARZIALI PROGETTO		2,600	2,600		
QUOTE FINITO		890,042 579,641 579,141 579,641		579,641 579,141 579,641 579,859	
DIST. PARZIALI FINITO		0,401 0,000 0,000	5,000	0,000 0,000	

SCAVI E BONIFICHE	
STERRO	1,823 m ²
FOSSO	0,239 m ²
SOVRASTRUTTURA STRADALE	
CASSONETTO	5,000 m

SEZIONE N.: 21
 QT. PROGETTO: 580,141
 DIST.PROG.: 400,000
 DIST.PREC.: 25,000
 DIST.SUCC.: 25,000

SCALA 1:200

QT.RIF. 570,700

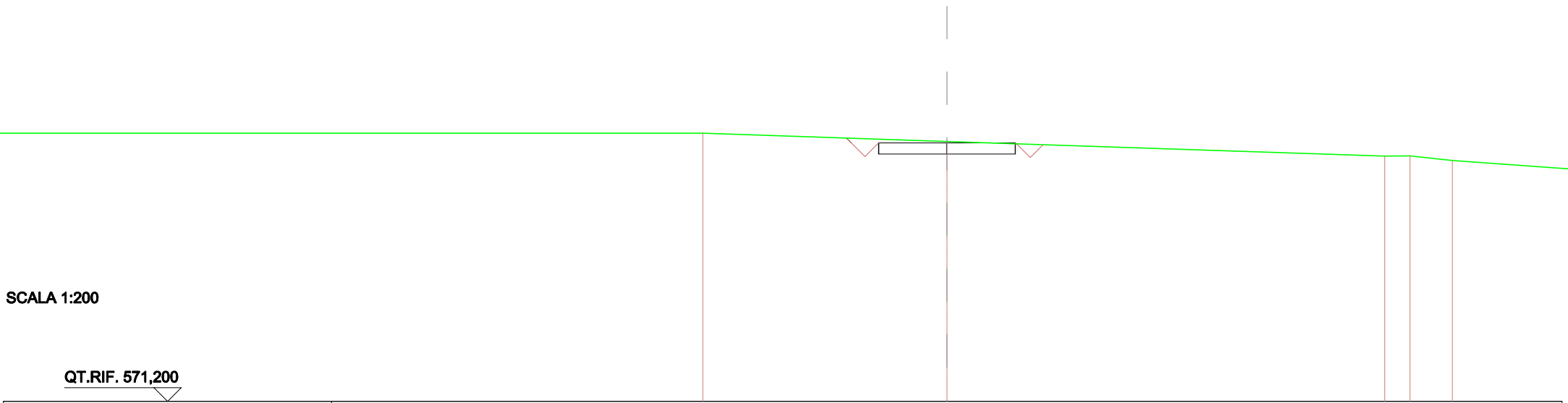


SCAVI E BONIFICHE	
STERRO	2,266 m ²
FOSSO	0,234 m ²
SOVRASTRUTTURA STRADALE	
CASSONETTO	5,000 m

SEZIONE N.: 22
 QT. PROGETTO: 580,644
 DIST.PROG.: 425,000
 DIST.PREC.: 25,000
 DIST.SUCC.: 25,000

SCALA 1:200


QT.RIF. 571,200



QUOTE TERRENO	881,000	880,687	880,182	880,171	880,000
DIST.PARZIALI TERRENO	8,923	16,011	0,824	1,550	
QUOTE PROGETTO		580,244 580,644	580,244 580,644	580,244 580,644	
DIST.PARZIALI PROGETTO		2,500	2,500		
QUOTE FINITO		580,822 580,644 580,144 580,644	580,644 580,612		
DIST. PARZIALI FINITO		0,800 0,800	5,000		

SCAVI E BONIFICHE	
STERRO	2,000 m ²
SOVRASTRUTTURA STRADALE	
CASSONETTO	5,000 m

SEZIONE N.: 23
 QT. PROGETTO: 581,000
 DIST.PROG.: 450,000
 DIST.PREC.: 25,000
 DIST.SUCC.: 16,711



SCALA 1:200

QT.RIF. 571,450

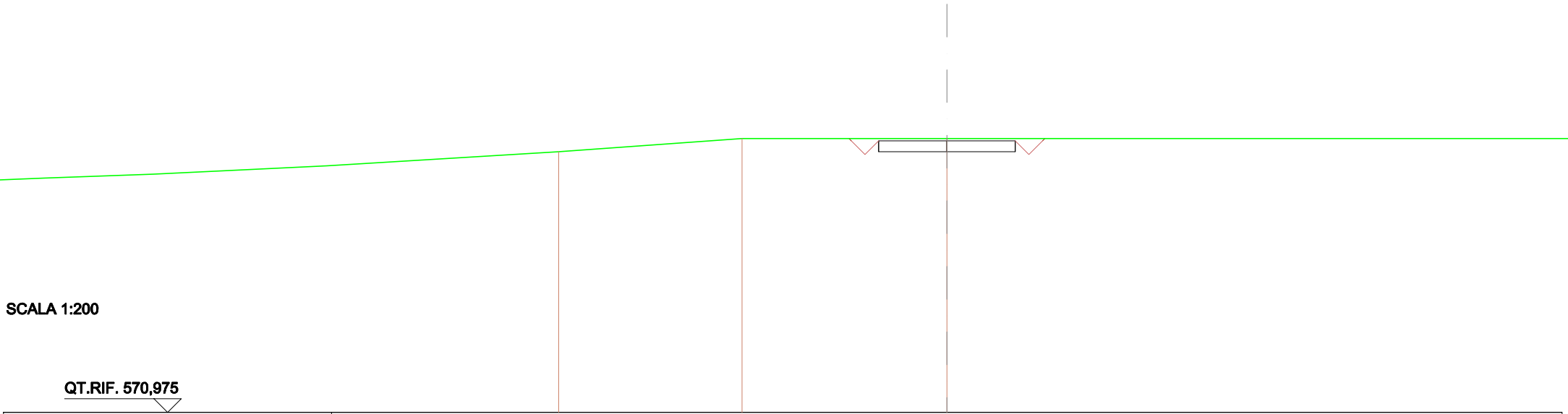
QUOTE TERRENO			581,000			581,000
DIST.PARZIALI TERRENO					19,457	
QUOTE PROGETTO			580,000 581,000			580,000 581,000
DIST.PARZIALI PROGETTO			2,500		2,500	
QUOTE FINITO			581,000 580,500 581,000			581,000 580,500 581,000
DIST. PARZIALI FINITO			0,000 0,000		5,000	0,000 0,000

SCAVI E BONIFICHE	
STERRO	2,424 m ²
SOVRASTRUTTURA STRADALE	
CASSONETTO	5,000 m

SEZIONE N.: 26
 QT. PROGETTO: 580,915
 DIST.PROG.: 500,000
 DIST.PREC.: 25,000
 DIST.SUCC.: 18,637

SCALA 1:200

QT.RIF. 570,975



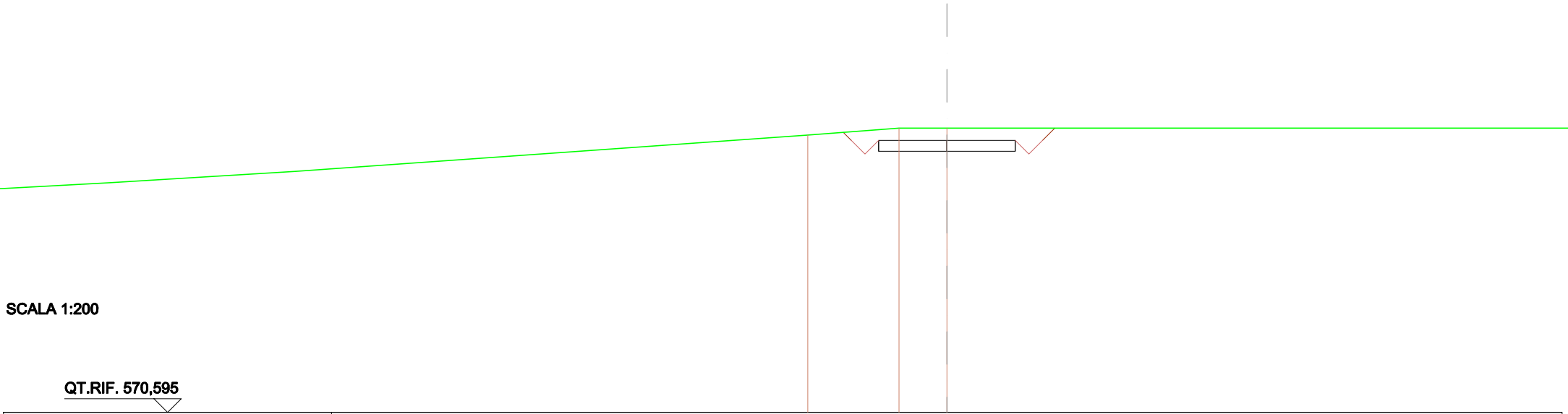
QUOTE TERRENO		580,911	581,000	581,000	
DIST.PARZIALI TERRENO		6,704	7,406		
QUOTE PROGETTO				580,915 580,915	580,915 580,915
DIST.PARZIALI PROGETTO				2,500	2,500
QUOTE FINITO				581,000 580,915 580,915 580,915	580,915 580,915 581,000
DIST. PARZIALI FINITO				0,000 0,000	5,000 0,000

SCAVI E BONIFICHE	
STERRO	4,227 m ²
SOVRASTRUTTURA STRADALE	
CASSONETTO	5,000 m

SEZIONE N.: 27
 QT. PROGETTO: 580,550
 DIST.PROG.: 518,637
 DIST.PREC.: 18,637
 DIST.SUCC.: 6,363

SCALA 1:200

QT.RIF. 570,595



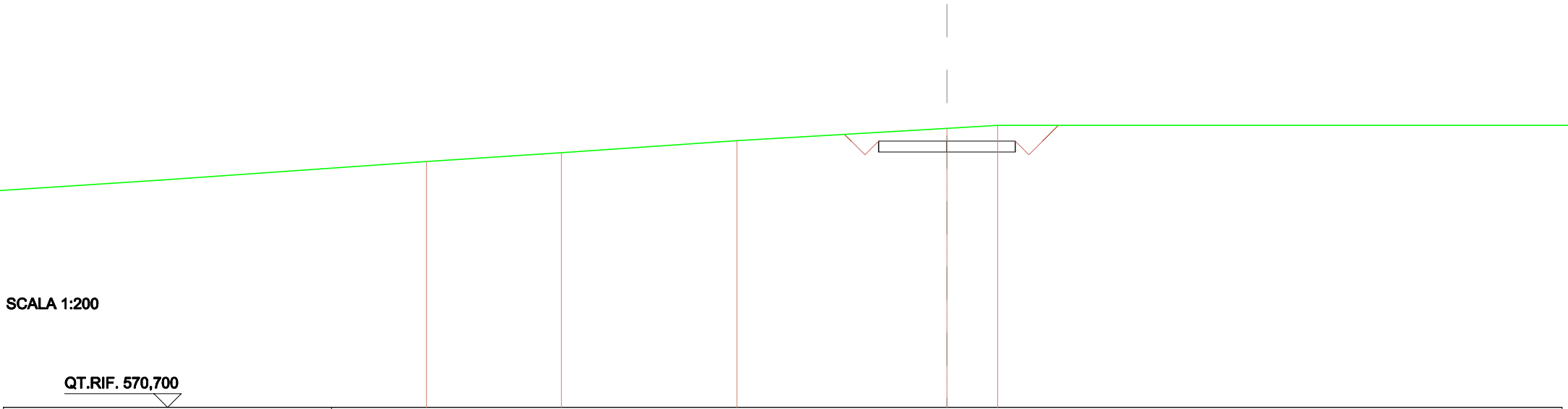
QUOTE TERRENO		580,745		581,000		581,000	
DIST.PARZIALI TERRENO			3,337		1,763		
QUOTE PROGETTO				580,180 580,650		580,180 580,650	
DIST.PARZIALI PROGETTO				2,600		2,600	
QUOTE FINITO			580,844 580,550 580,050 580,550			580,550 580,050 580,550 581,000	
DIST. PARZIALI FINITO			0,294 0,294 0,294 0,294		5,000		0,294 0,294 0,294

SCAVI E BONIFICHE	
STERRO	4,328 m ²
SOVRASTRUTTURA STRADALE	
CASSONETTO	5,000 m

SEZIONE N.: 28
 QT. PROGETTO: 580,426
 DIST.PROG.: 525,000
 DIST.PREC.: 6,363
 DIST.SUCC.: 25,000

SCALA 1:200

QT.RIF. 570,700



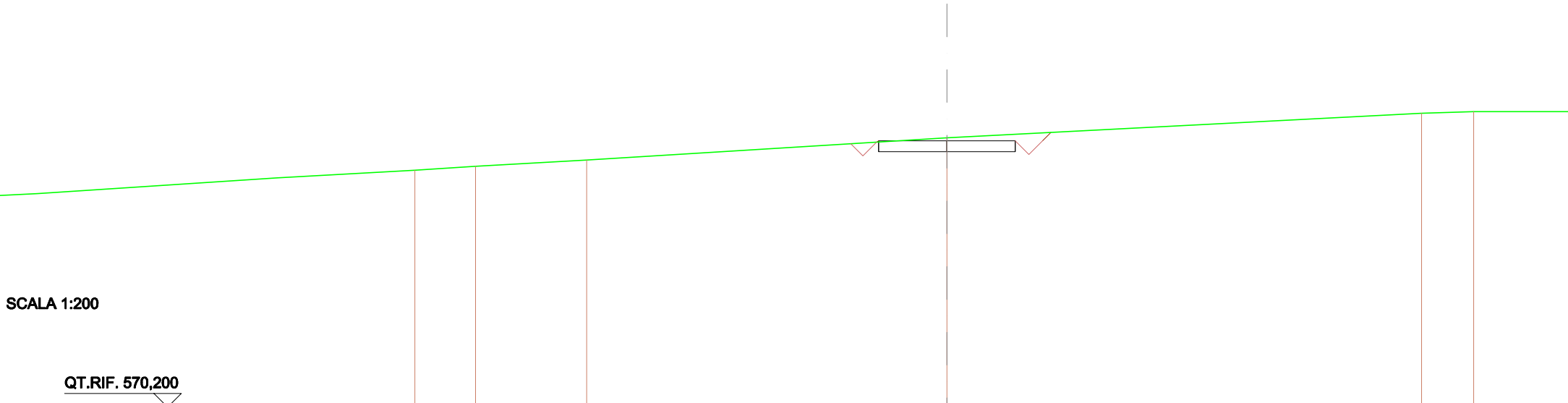
QUOTE TERRENO		578,678	580,000	580,446	580,884	581,000
DIST.PARZIALI TERRENO		4,942	6,412	7,662	1,858	
QUOTE PROGETTO					580,028 580,426	580,028 580,426
DIST.PARZIALI PROGETTO					2,500	2,500
QUOTE FINITO					580,675 580,426 578,828 580,426	580,426 578,828 580,426 581,000
DIST. PARZIALI FINITO					0,500 0,500	5,000 0,500 0,574

SCAVI E BONIFICHE	
STERRO	2,517 m ²
FOSSO	0,221 m ²
SOVRASTRUTTURA STRADALE	
CASSONETTO	5,000 m

SEZIONE N.: 29
 QT. PROGETTO: 579,936
 DIST.PROG.: 550,000
 DIST.PREC.: 25,000
 DIST.SUCC.: 20,563

SCALA 1:200

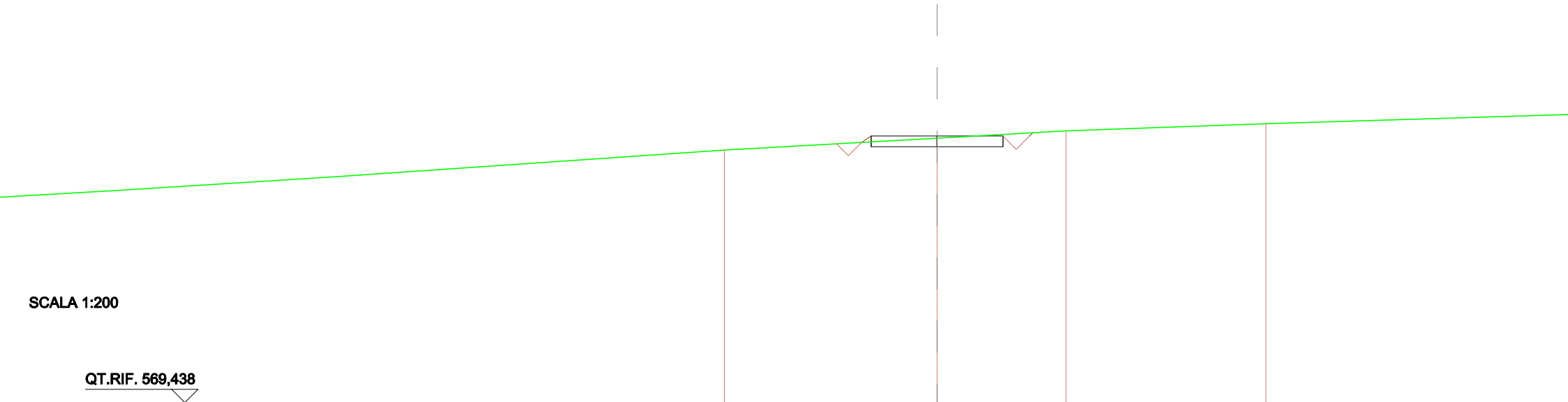
QT.RIF. 570,200



QUOTE TERRENO	578,866	578,000	578,230	580,046	580,838	581,000
DIST.PARZIALI TERRENO	2,217	4,084	13,175	17,380	1,806	
QUOTE PROGETTO				579,828 579,838 579,888	579,838 579,888	579,838 579,888
DIST.PARZIALI PROGETTO				1,018	2,600	2,600
QUOTE FINITO				579,888 579,888	579,888 579,888 580,241	
DIST. PARZIALI FINITO				5,000	0,000 0,000 0,285	

SCAVI E BONIFICHE	
STERRO	1,609 m ²
FOSSO	0,223 m ²
SOVRASTRUTTURA STRADALE	
CASSONETTO	5,000 m

SEZIONE N.: 30
 QT. PROGETTO: 579,533
 DIST.PROG.: 570,563
 DIST.PREC.: 20,563
 DIST.SUCC.: 4,437



SCALA 1:200

QT.RIF. 569,438

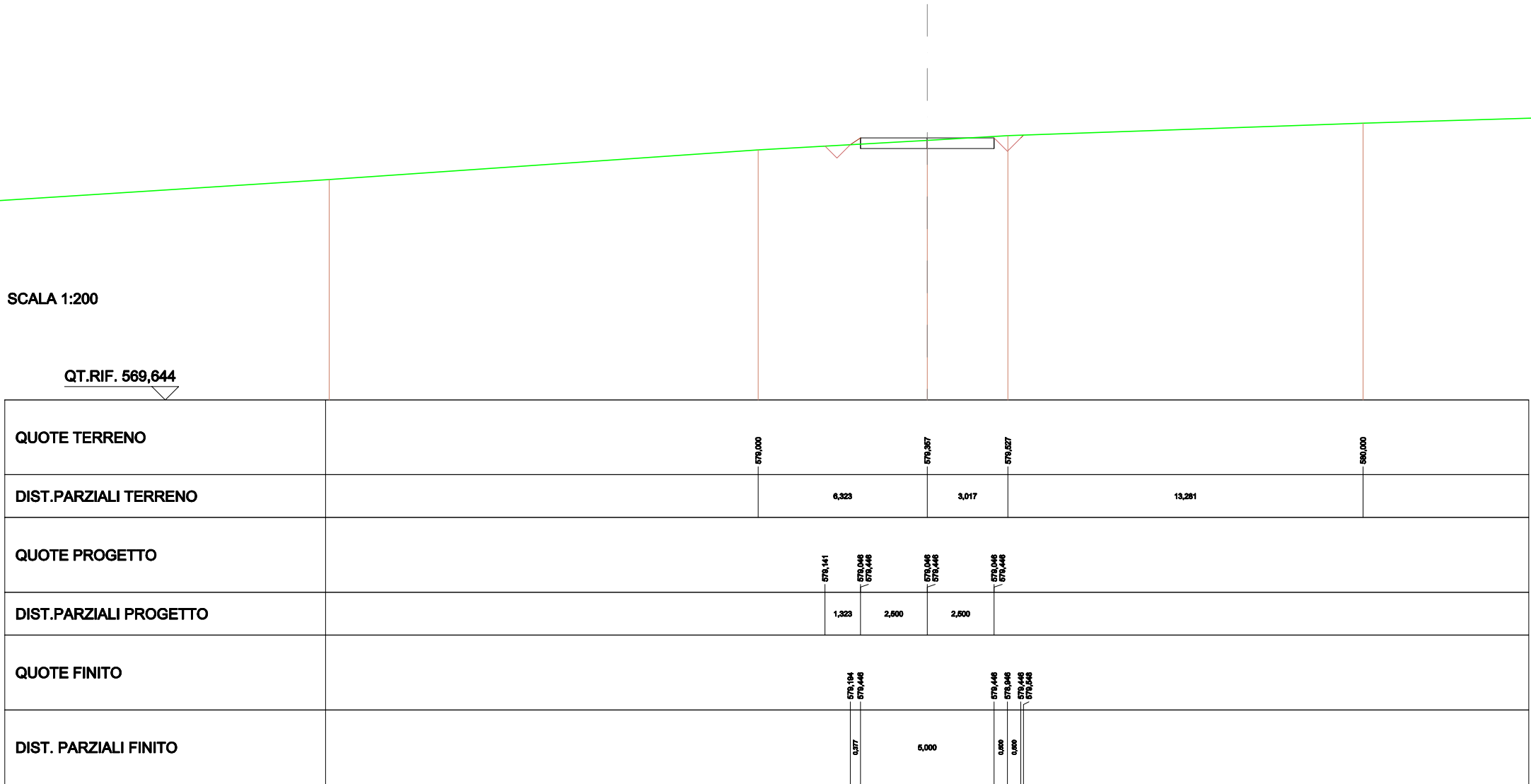
QUOTE TERRENO		578,000		578,465		578,730		880,000
DIST.PARZIALI TERRENO			8,060		4,860		7,568	
QUOTE PROGETTO			578,240	578,133 578,633	578,133 578,633	578,133 578,633		
DIST.PARZIALI PROGETTO			1,306	2,600	2,600			
QUOTE FINITO			578,203 578,633			578,533 578,633 578,859		
DIST. PARZIALI FINITO			0,299	5,000		0,299		

SCAVI E BONIFICHE	
STERRO	1,555 m ²
FOSSO	0,223 m ²
SOVRASTRUTTURA STRADALE	
CASSONETTO	5,000 m

SEZIONE N.: 31
 QT. PROGETTO: 579,446
 DIST.PROG.: 575,000
 DIST.PREC.: 4,437
 DIST.SUCC.: 25,000

SCALA 1:200

QT.RIF. 569,644

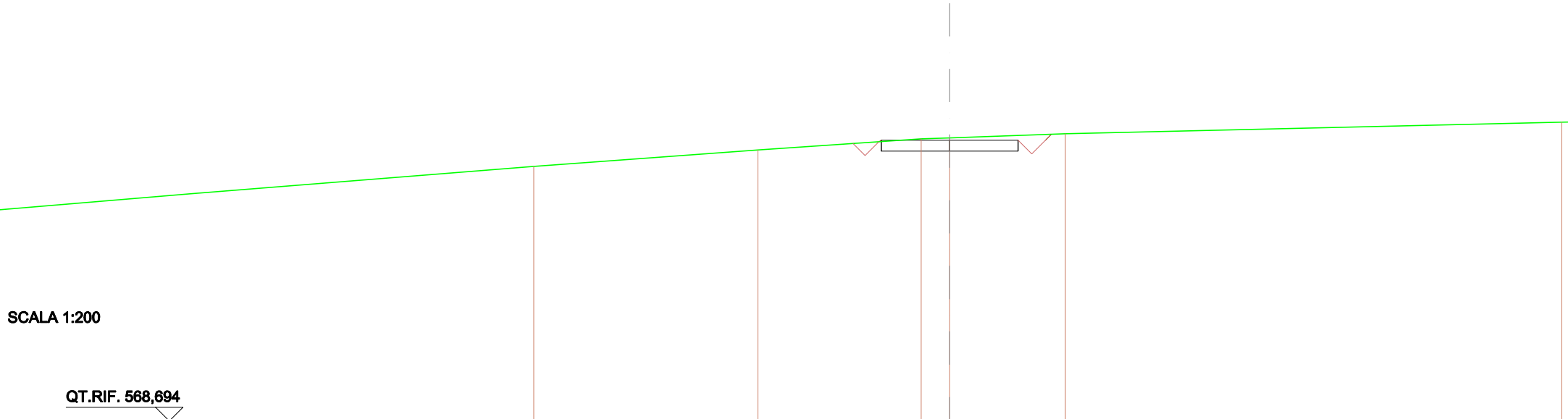


SCAVI E BONIFICHE	
STERRO	2,374 m ²
FOSSO	0,219 m ²
SOVRASTRUTTURA STRADALE	
CASSONETTO	5,000 m

SEZIONE N.: 32
 QT. PROGETTO: 578,956
 DIST.PROG.: 600,000
 DIST.PREC.: 25,000
 DIST.SUCC.: 25,000

SCALA 1:200

QT.RIF. 568,694



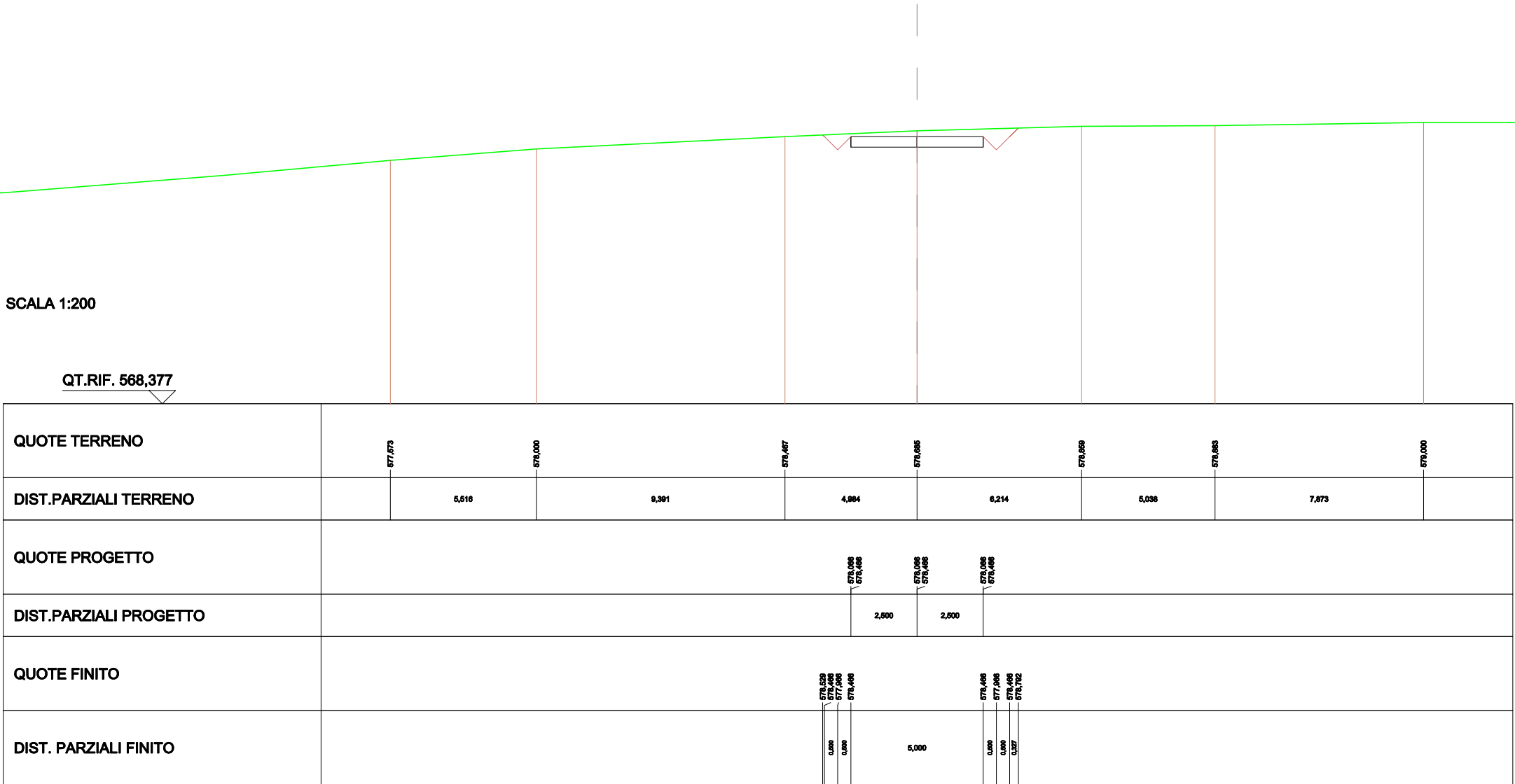
QUOTE TERRENO	578,000	578,000	578,000	578,037	578,188
DIST.PARZIALI TERRENO	8,183	5,960	1,045	4,230	
QUOTE PROGETTO			578,633	578,608 578,608	578,608 578,608
DIST.PARZIALI PROGETTO			1,028	2,600	2,600
QUOTE FINITO			578,608 578,608	578,608 578,608	578,170 578,170
DIST. PARZIALI FINITO				5,000	0,000 0,000

SCAVI E BONIFICHE	
STERRO	3,046 m ²
SOVRASTRUTTURA STRADALE	
CASSONETTO	5,000 m

SEZIONE N.: 33
 QT. PROGETTO: 578,466
 DIST.PROG.: 625,000
 DIST.PREC.: 25,000
 DIST.SUCC.: 25,000

SCALA 1:200

QT.RIF. 568,377

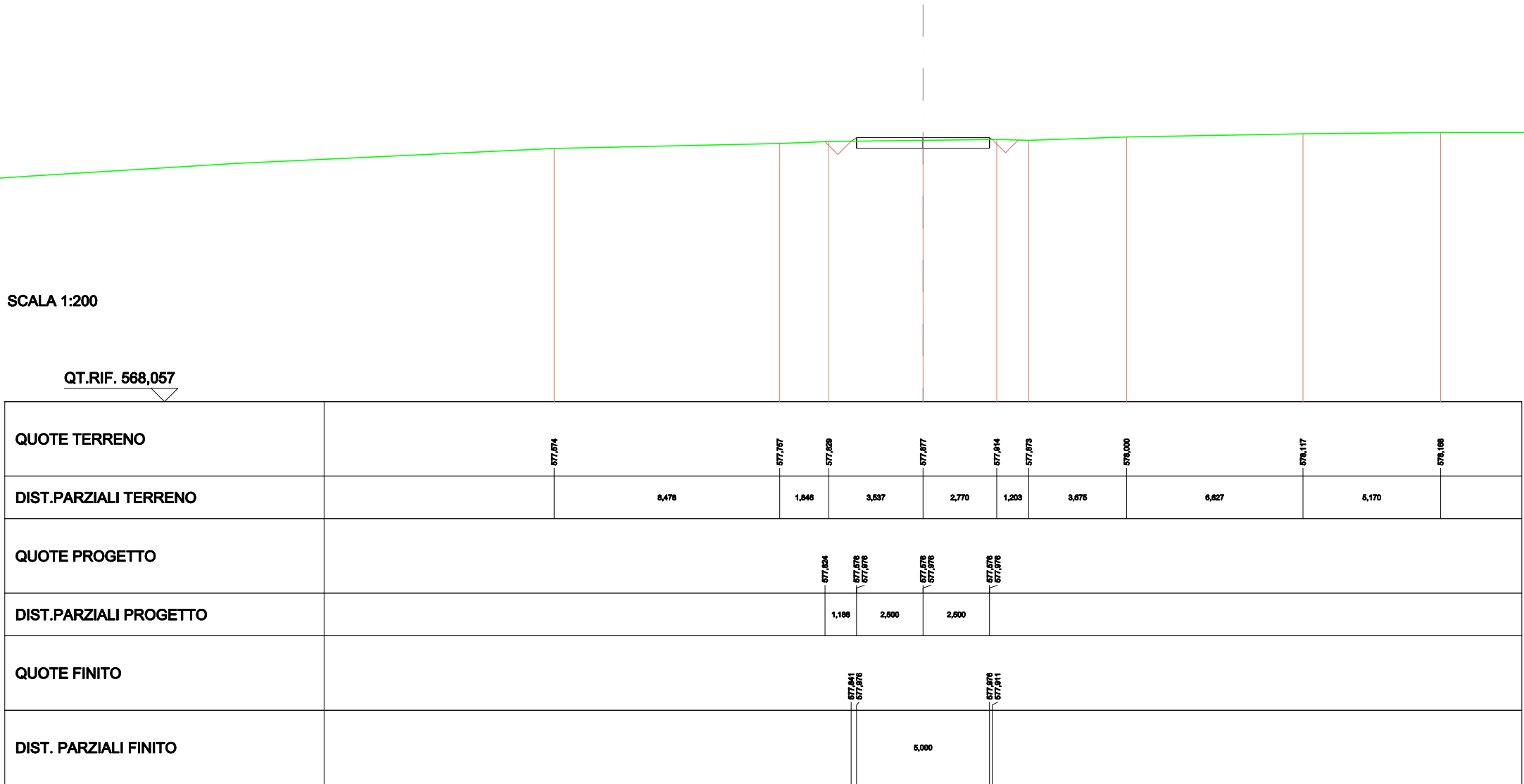


SCAVI E BONIFICHE	
STERRO	1,504 m ²
FOSSO	0,484 m ²
SOVRASTRUTTURA STRADALE	
CASSONETTO	5,000 m

SEZIONE N.: 34
 QT. PROGETTO: 577,976
 DIST.PROG.: 650,000
 DIST.PREC.: 25,000
 DIST.SUCC.: 25,000

SCALA 1:200

QT.RIF. 568,057



SCAVI E BONIFICHE	
STERRO	0,163 m ²
FOSSO	0,500 m ²
SOVRASTRUTTURA STRADALE	
CASSONETTO	5,000 m

SEZIONE N.: 35
 QT. PROGETTO: 577,486
 DIST.PROG.: 675,000
 DIST.PREC.: 25,000
 DIST.SUCC.: 26,369

SCALA 1:200

QT.RIF. 567,732

QUOTE TERRENO		577,000		577,119		577,202		577,000
DIST.PARZIALI TERRENO			8,897		10,758		7,740	
QUOTE PROGETTO			577,004	577,008 577,486	577,008 577,486	577,008 577,486		
DIST.PARZIALI PROGETTO			1,800	2,800	2,800			
QUOTE FINITO			577,077 577,486			577,486 577,159		
DIST. PARZIALI FINITO			0,483	5,000		0,481		

SCAVI E BONIFICHE	
STERRO	2,154 m ²
SOVRASTRUTTURA STRADALE	
CASSONETTO	5,000 m

SEZIONE N.: 36
 QT. PROGETTO: 576,969
 DIST.PROG.: 701,369
 DIST.PREC.: 26,369
 DIST.SUCC.: 23,631

SCALA 1:200

QT.RIF. 567,343

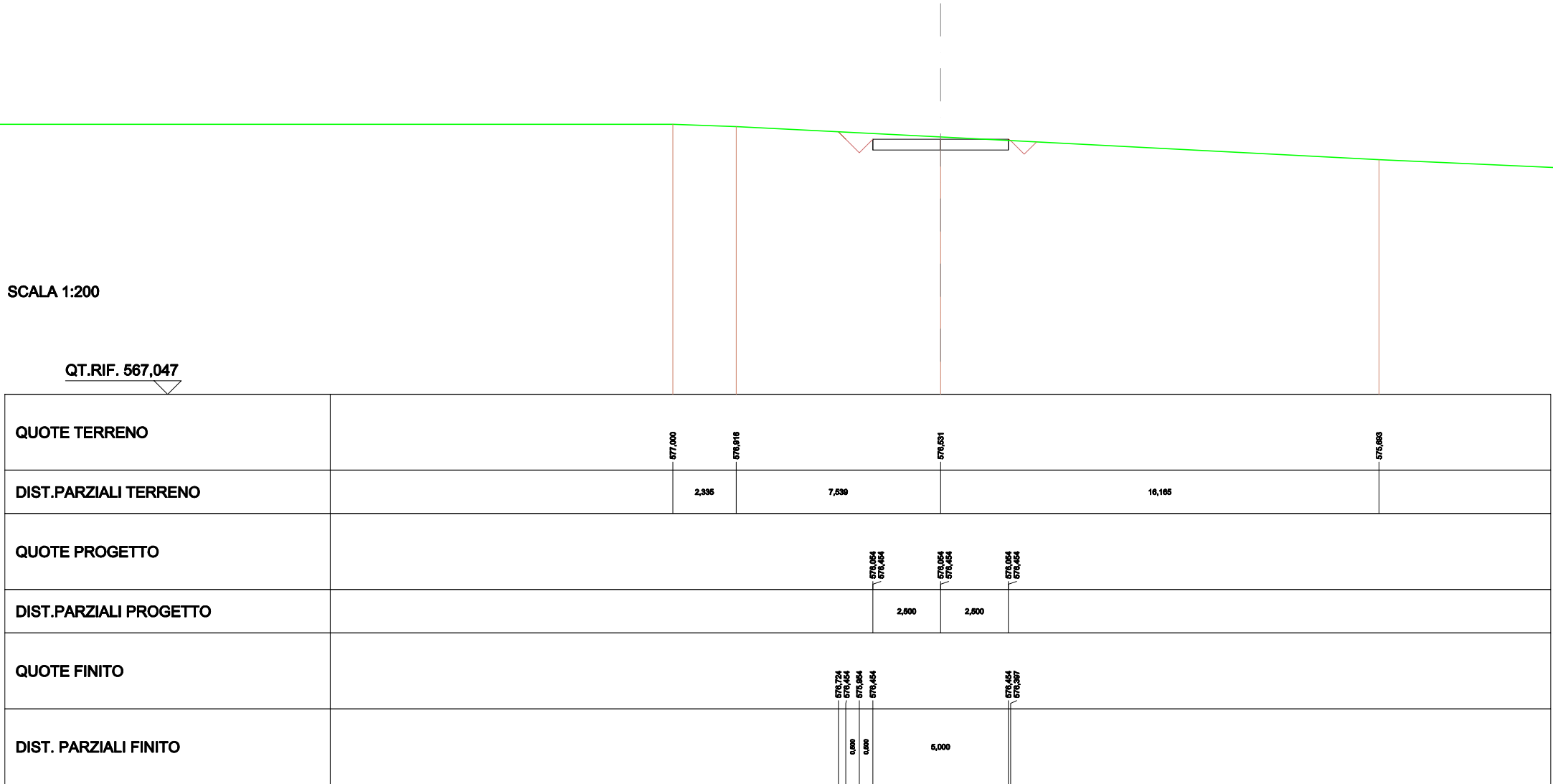
QUOTE TERRENO			577,000		577,000		576,364	576,285
DIST.PARZIALI TERRENO					4,803		11,364	2,144
QUOTE PROGETTO			576,969	576,969				
DIST.PARZIALI PROGETTO			2,600	2,600				
QUOTE FINITO			577,000	576,969	576,969	576,969	576,969	577,000
DIST. PARZIALI FINITO			0,000	0,000	5,000	0,000	0,000	0,000

SCAVI E BONIFICHE	
STERRO	2,382 m ²
FOSSO	0,225 m ²
SOVRASTRUTTURA STRADALE	
CASSONETTO	5,000 m

SEZIONE N.: 37
 QT. PROGETTO: 576,454
 DIST.PROG.: 725,000
 DIST.PREC.: 23,631
 DIST.SUCC.: 25,137

SCALA 1:200

QT.RIF. 567,047

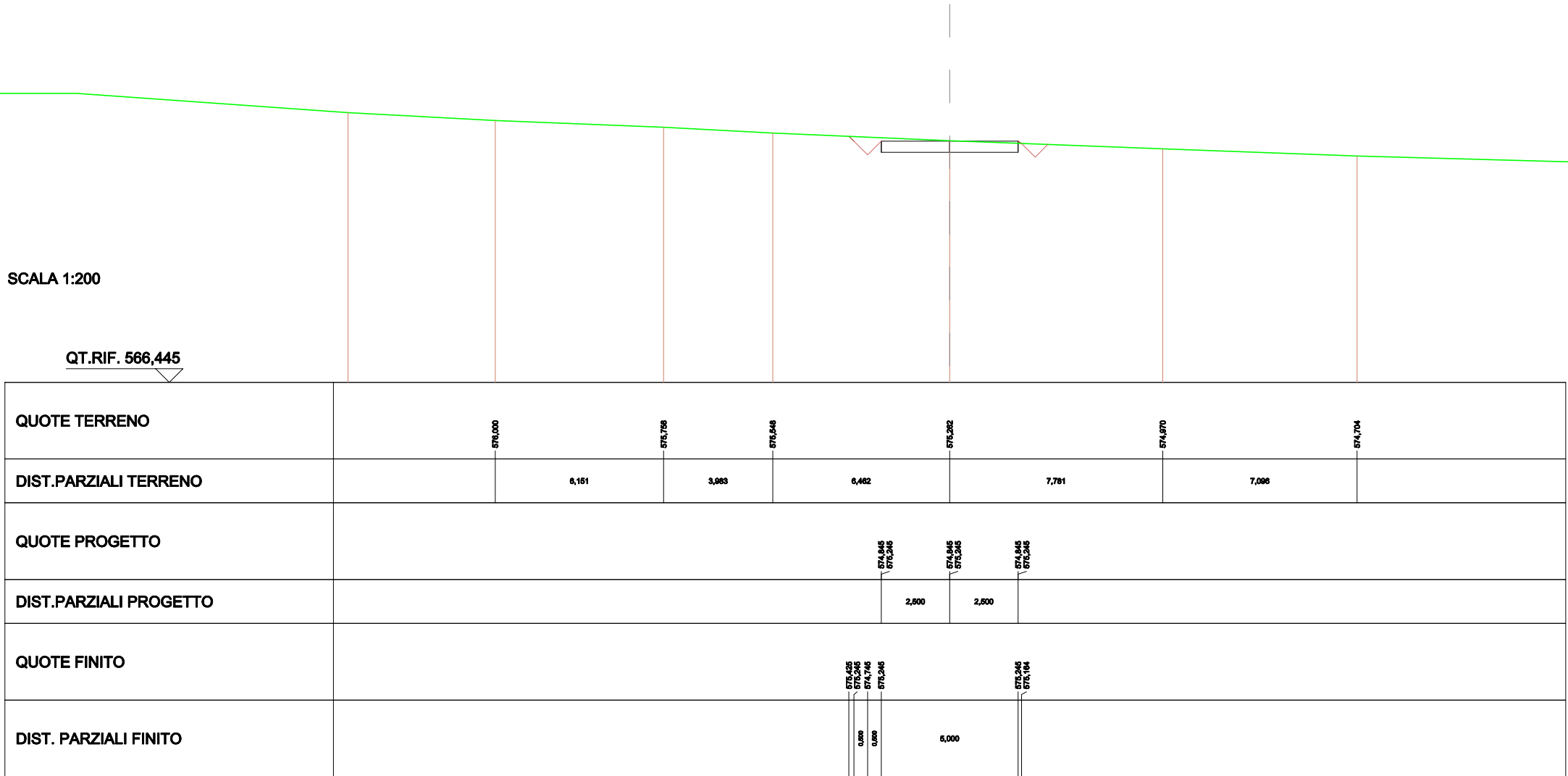


SCAVI E BONIFICHE	
STERRO	2,106 m ²
FOSSO	0,232 m ²
SOVRASTRUTTURA STRADALE	
CASSONETTO	5,000 m

SEZIONE N.: 38
 QT. PROGETTO: 575,245
 DIST.PROG.: 750,137
 DIST.PREC.: 25,137
 DIST.SUCC.: 24,863

SCALA 1:200

QT.RIF. 566,445



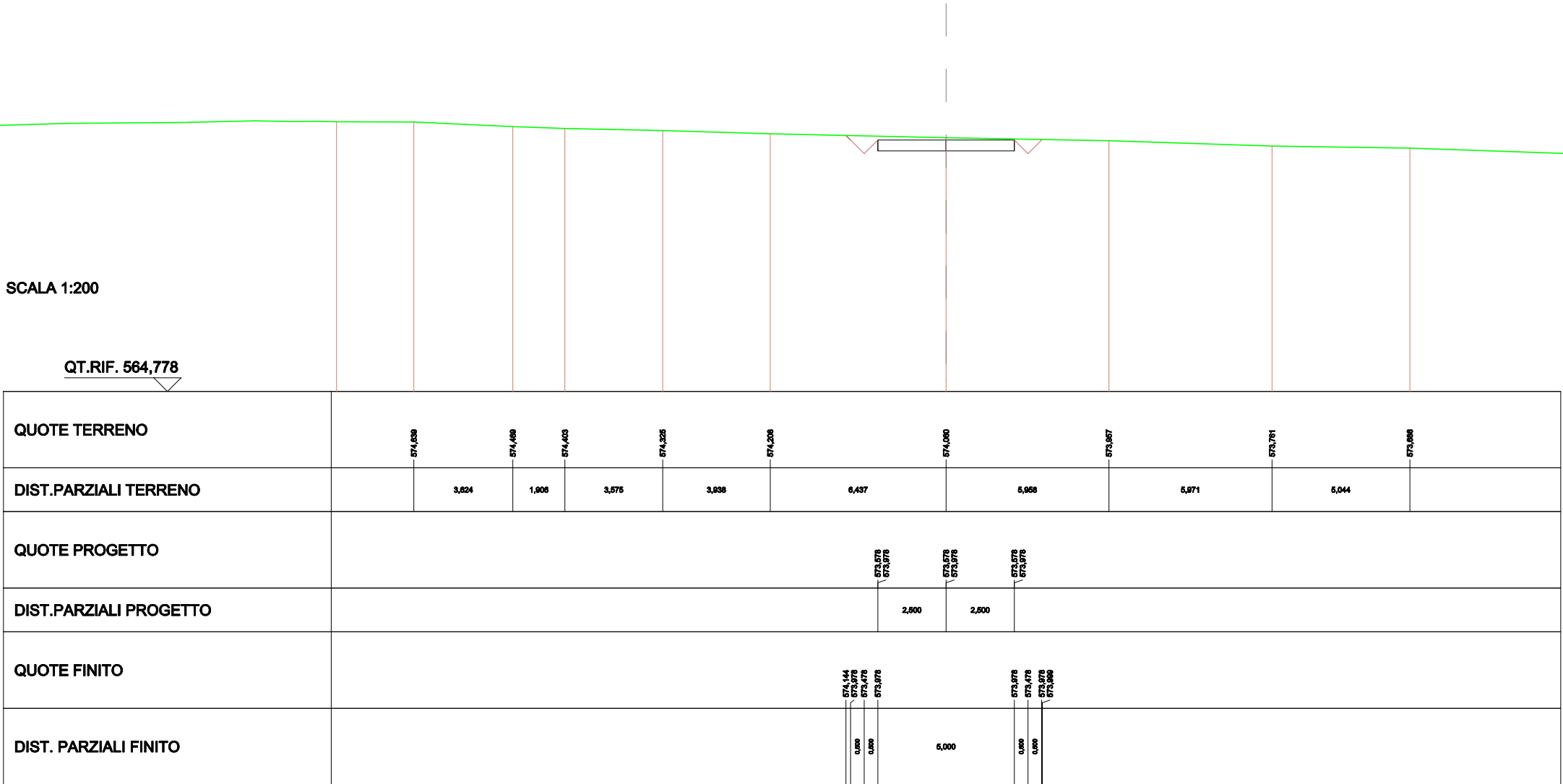
QUOTE TERRENO		576,000		575,796		575,546		575,292		574,970		574,704
DIST.PARZIALI TERRENO			6,161		3,983		6,482		7,781		7,096	
QUOTE PROGETTO								574,845 575,245		574,845 575,245		574,845 575,245
DIST.PARZIALI PROGETTO								2,600		2,600		
QUOTE FINITO								576,432 575,245 574,746 575,245		576,246 575,194		
DIST. PARZIALI FINITO								0,800 0,000		5,000		

SCAVI E BONIFICHE	
STERRO	2,427 m ²
SOVRASTRUTTURA STRADALE	
CASSONETTO	5,000 m

SEZIONE N.: 39
 QT. PROGETTO: 573,978
 DIST.PROG.: 775,000
 DIST.PREC.: 24,863
 DIST.SUCC.: 23,905

SCALA 1:200

QT.RIF. 564,778

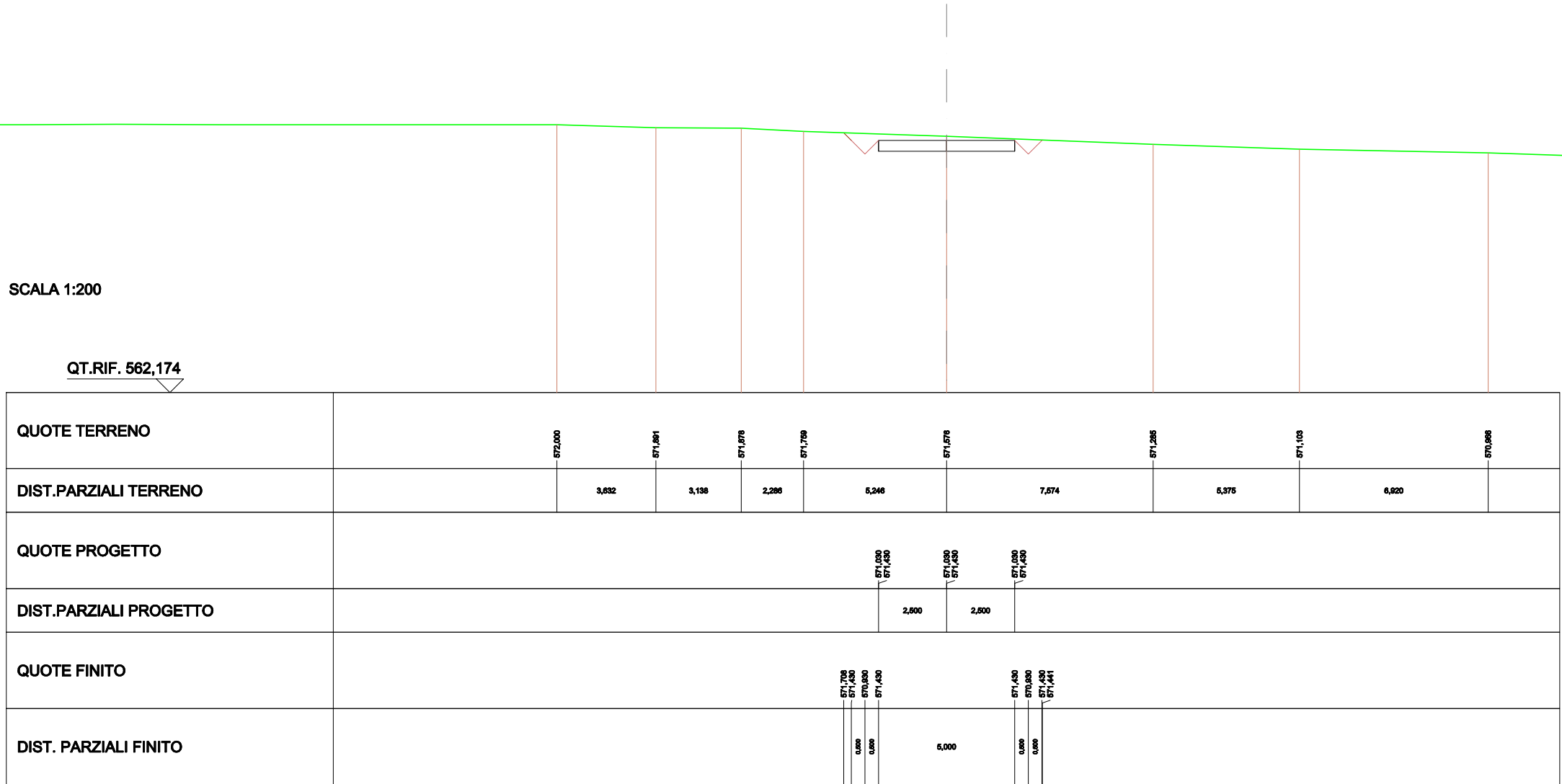


SCAVI E BONIFICHE	
STERRO	2,718 m ²
SOVRASTRUTTURA STRADALE	
CASSONETTO	5,000 m

SEZIONE N.: 41
 QT. PROGETTO: 571,430
 DIST.PROG.: 825,000
 DIST.PREC.: 26,095
 DIST.SUCC.: 25,000

SCALA 1:200

QT.RIF. 562,174



SCAVI E BONIFICHE	
STERRO	2,940 m ²
SOVRASTRUTTURA STRADALE	
CASSONETTO	5,000 m

SEZIONE N.: 42
 QT. PROGETTO: 570,156
 DIST.PROG.: 850,000
 DIST.PREC.: 25,000
 DIST.SUCC.: 25,000

SCALA 1:200

QT.RIF. 561,251

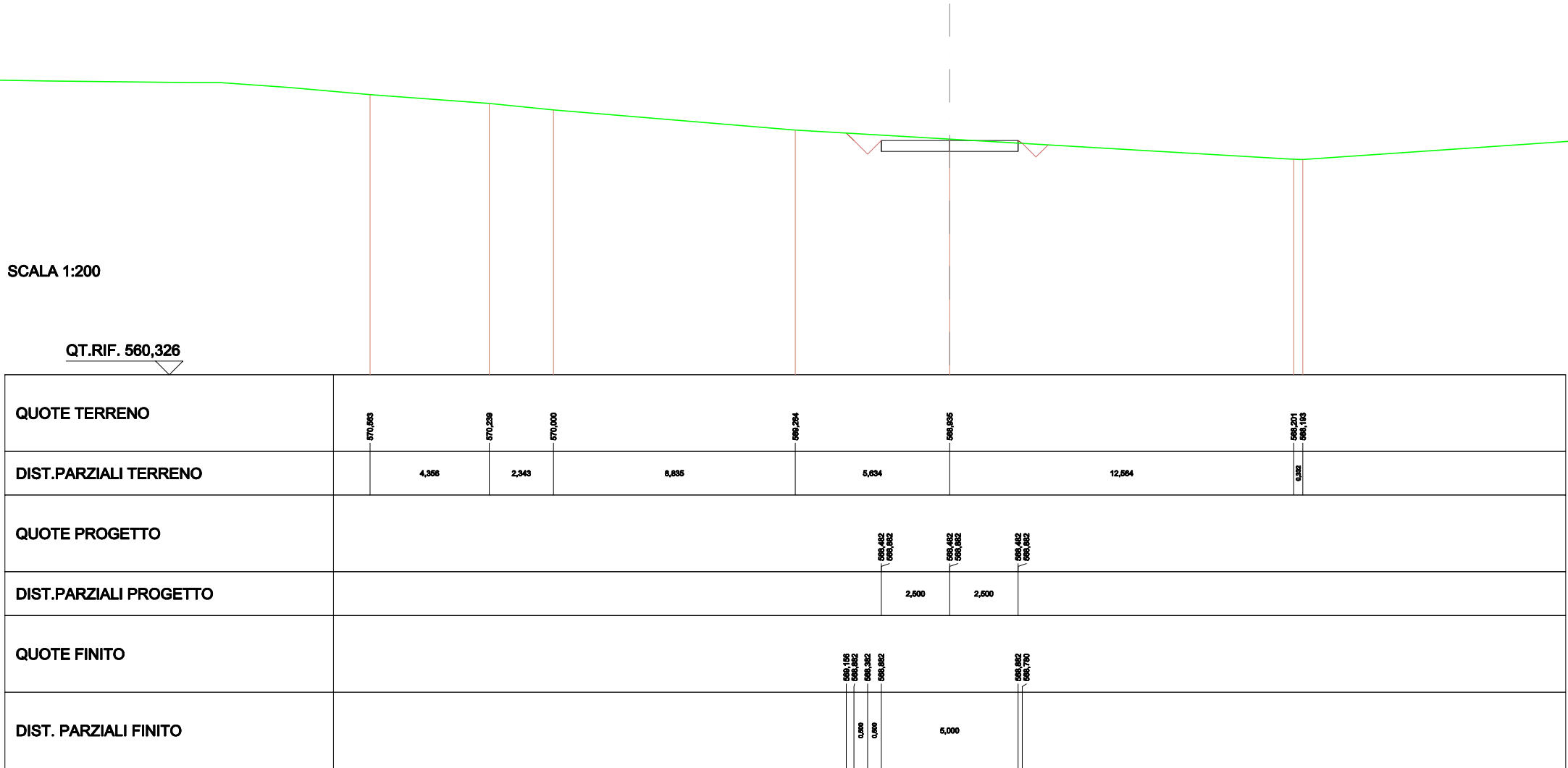
QUOTE TERRENO	571,247	571,000	570,823	570,688	570,493	570,343	570,324	570,000
DIST.PARZIALI TERRENO	4,372	2,091	3,472	6,965	2,233	0,682	3,963	
QUOTE PROGETTO					569,758 570,156	569,758 570,156	569,758 570,156	
DIST.PARZIALI PROGETTO					2,500	2,500		
QUOTE FINITO					570,541 570,156 569,658 570,156		570,156 569,658 570,156 570,074	
DIST. PARZIALI FINITO					0,385 0,385 0,500	5,000	0,500	

SCAVI E BONIFICHE	
STERRO	2,265 m ²
FOSSO	0,222 m ²
SOVRASTRUTTURA STRADALE	
CASSONETTO	5,000 m

SEZIONE N.: 43
 QT. PROGETTO: 568,882
 DIST.PROG.: 875,000
 DIST.PREC.: 25,000
 DIST.SUCC.: 25,000

SCALA 1:200

QT.RIF. 560,326

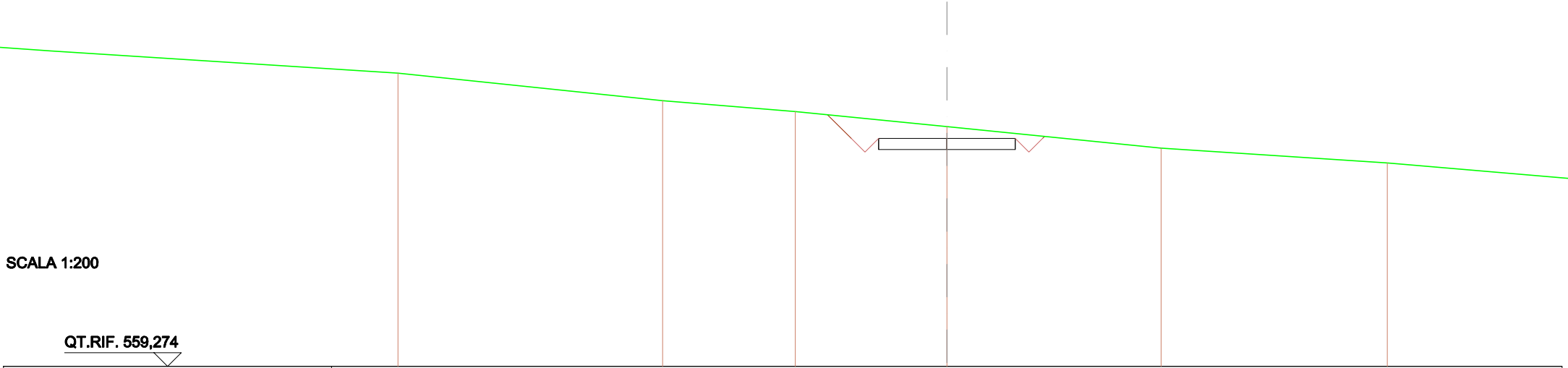


SCAVI E BONIFICHE	
STERRO	4,168 m ²
SOVRASTRUTTURA STRADALE	
CASSONETTO	5,000 m

SEZIONE N.: 44
 QT. PROGETTO: 567,608
 DIST.PROG.: 900,000
 DIST.PREC.: 25,000
 DIST.SUCC.: 25,000

SCALA 1:200

QT.RIF. 559,274



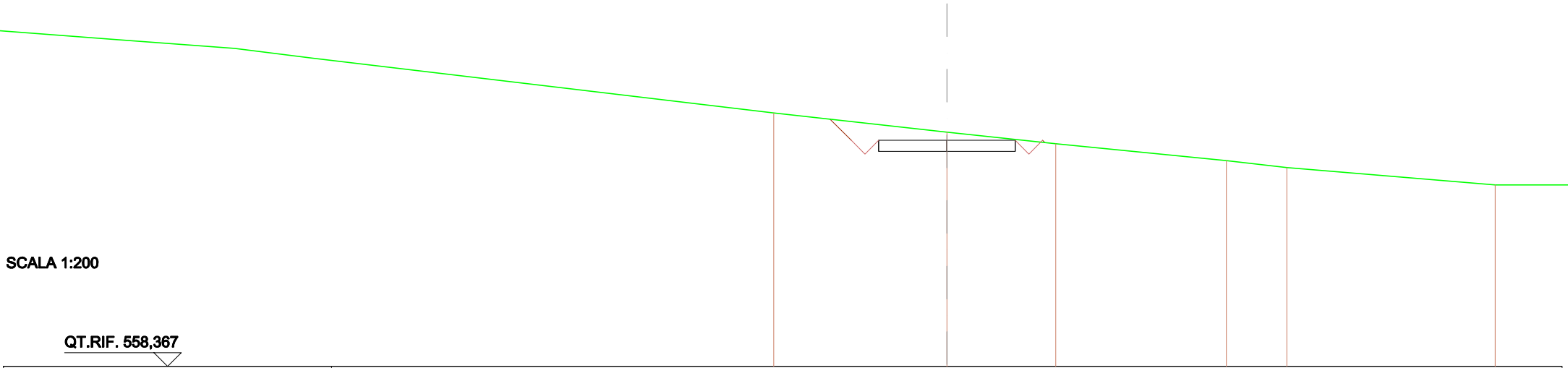
QUOTE TERRENO	870,000	868,884	868,686	868,042	867,289	866,716
DIST.PARZIALI TERRENO	9,674	4,851	5,545	7,833	8,288	
QUOTE PROGETTO				567,208 567,608	567,208 567,608	567,208 567,608
DIST.PARZIALI PROGETTO				2,600	2,600	
QUOTE FINITO			566,478 567,008 567,108 567,608	567,608	567,108 567,608 567,885	
DIST. PARZIALI FINITO			0,670 0,500 0,090	5,000	0,500 0,090	

SCAVI E BONIFICHE	
STERRO	3,520 m ²
SOVRASTRUTTURA STRADALE	
CASSONETTO	5,000 m

SEZIONE N.: 45
 QT. PROGETTO: 566,632
 DIST.PROG.: 925,000
 DIST.PREC.: 25,000
 DIST.SUCC.: 13,105

SCALA 1:200

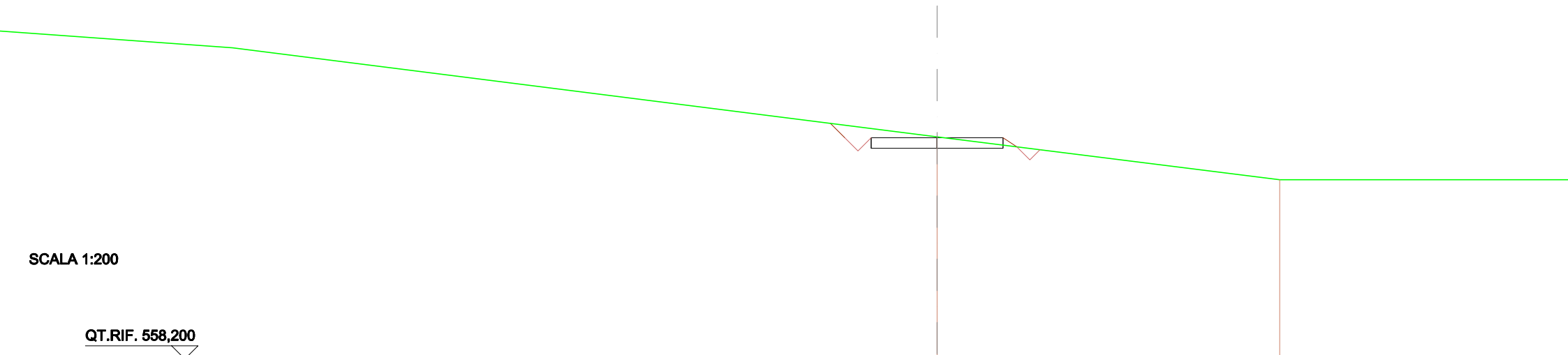
QT.RIF. 558,367



QUOTE TERRENO		567,400	566,632	566,512	565,804	565,000
DIST.PARZIALI TERRENO		6,351	3,976	6,244	2,209	7,618
QUOTE PROGETTO		566,232	566,232	566,232		
DIST.PARZIALI PROGETTO		2,600	2,600			
QUOTE FINITO		567,400	566,632	566,632	566,632	566,632
DIST. PARZIALI FINITO		0,776	0,000	0,000	5,000	0,000

SCAVI E BONIFICHE	
STERRO	2,180 m ²
FOSSO	0,194 m ²
SOVRASTRUTTURA STRADALE	
CASSONETTO	5,000 m

SEZIONE N.: 46
 QT. PROGETTO: 566,589
 DIST.PROG.: 938,105
 DIST.PREC.: 13,105
 DIST.SUCC.: 11,895



SCALA 1:200

QT.RIF. 558,200


QUOTE TERRENO				566.024				566.000
DIST.PARZIALI TERRENO						12,977		
QUOTE PROGETTO				566.189	566.189		566.189	566.189
DIST.PARZIALI PROGETTO				2,500	2,500			
QUOTE FINITO		567.136	566.589	566.099	566.589		566.589	566.247
DIST. PARZIALI FINITO		0,247	0,200	0,200	5,000		0,212	

SCAVI E BONIFICHE	
STERRO	1,111 m ²
FOSSO	0,194 m ²
RILEVATI	
RILEVATO	0,041 m ²
SOVRASTRUTTURA STRADALE	
CASSONETTO	5,000 m

SEZIONE N.: 47
 QT. PROGETTO: 566,705
 DIST.PROG.: 950,000
 DIST.PREC.: 11,895
 DIST.SUCC.: 25,000

SCALA 1:200

QT.RIF. 558,800



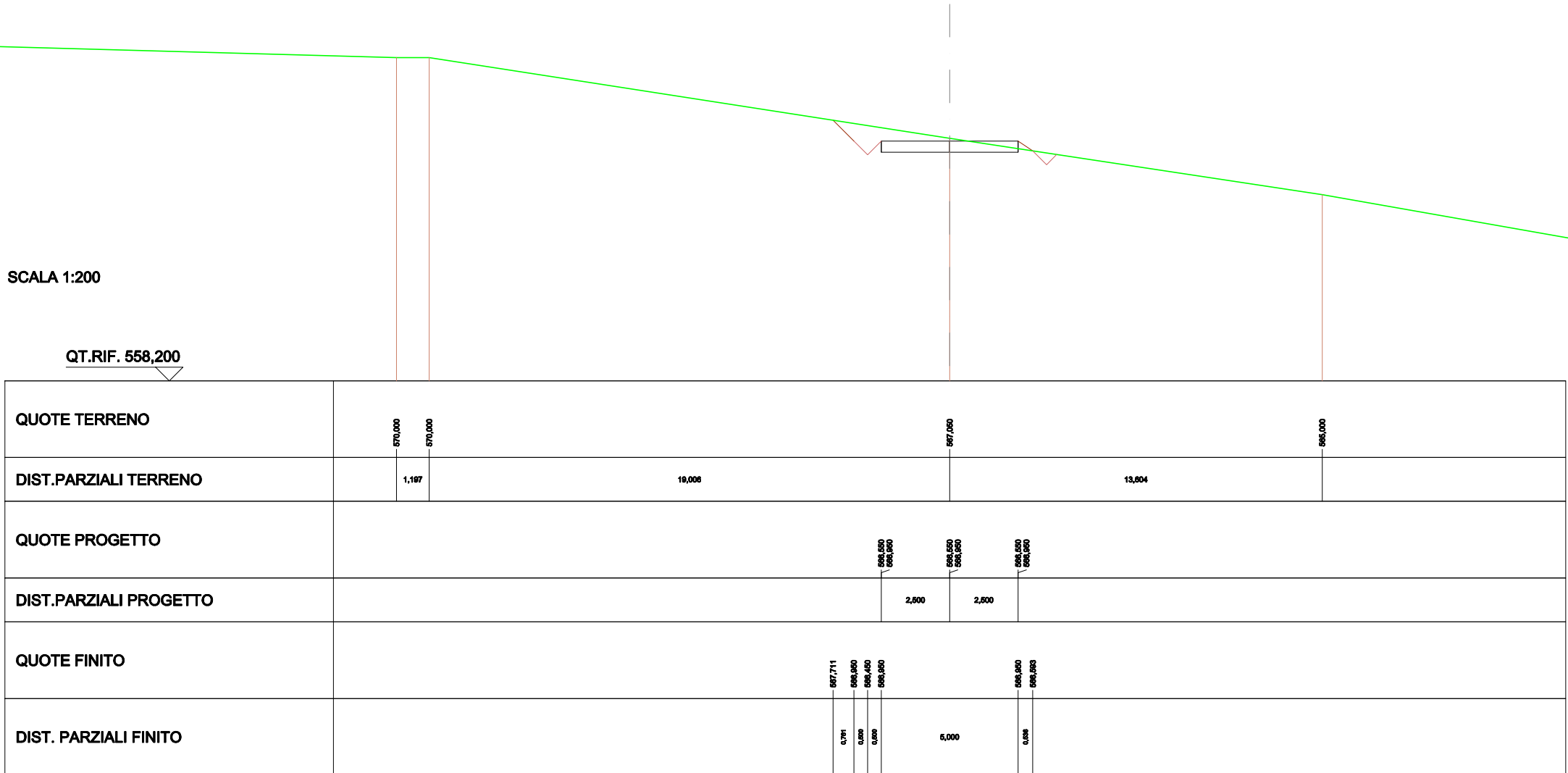
QUOTE TERRENO			566,619		566,000
DIST.PARZIALI TERRENO				12,011	
QUOTE PROGETTO			566,305 566,705	566,305 566,705	566,305 566,705
DIST.PARZIALI PROGETTO			2,600	2,600	
QUOTE FINITO			567,000 566,705 566,205 566,705		566,705 566,095
DIST. PARZIALI FINITO			0,295 0,300 0,500	5,000	0,890

SCAVI E BONIFICHE	
STERRO	2,514 m ²
FOSSO	0,185 m ²
SOVRASTRUTTURA STRADALE	
CASSONETTO	5,000 m

SEZIONE N.: 48
 QT. PROGETTO: 566,950
 DIST.PROG.: 975,000
 DIST.PREC.: 25,000
 DIST.SUCC.: 25,000

SCALA 1:200

QT.RIF. 558,200

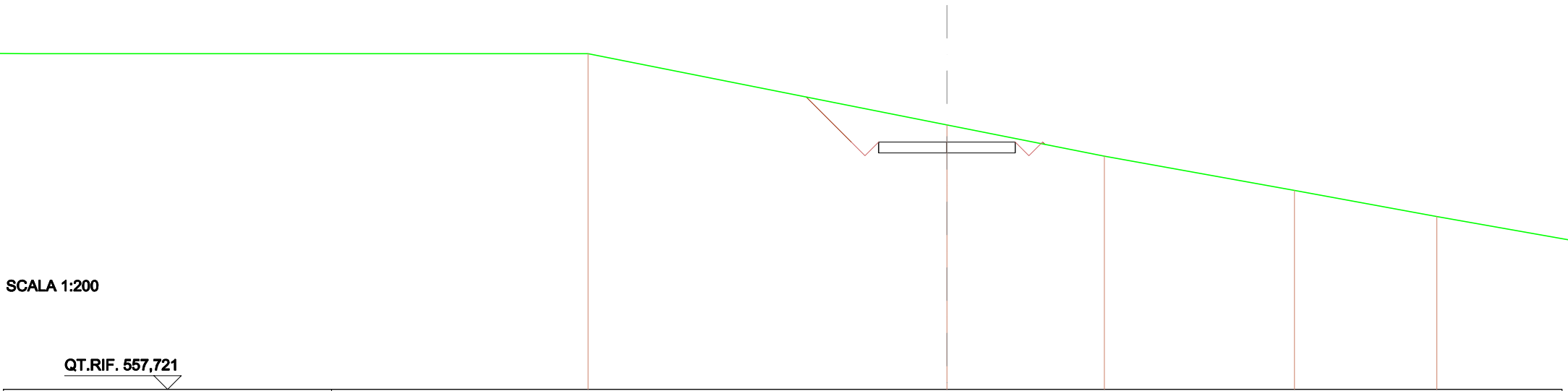


SCAVI E BONIFICHE	
STERRO	5,105 m ²
SOVRASTRUTTURA STRADALE	
CASSONETTO	5,000 m

SEZIONE N.: 49
 QT. PROGETTO: 566,774
 DIST.PROG.: 1000,000
 DIST.PREC.: 25,000
 DIST.SUCC.: 25,000

SCALA 1:200

QT.RIF. 557,721



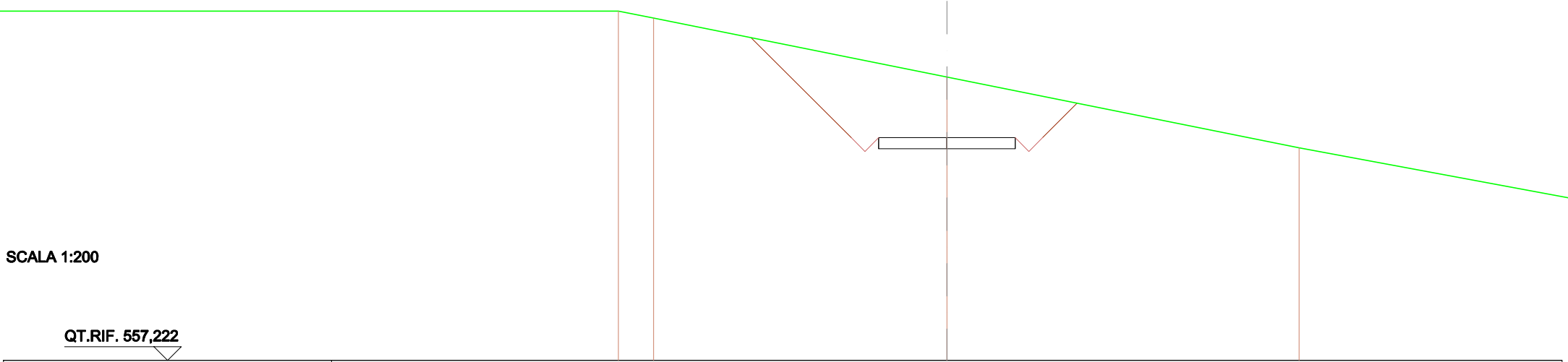
QUOTE TERRENO		570,000		567,395		566,261		565,000		564,042
DIST.PARZIALI TERRENO			13,122		5,700		6,948		5,208	
QUOTE PROGETTO				566,374 566,774		566,374 566,774		566,374 566,774		
DIST.PARZIALI PROGETTO				2,600		2,600				
QUOTE FINITO			566,416	566,774 566,274 566,774		566,774 566,274 566,774 566,852				
DIST. PARZIALI FINITO			1,642	0,500 0,500		5,000	0,500 0,500			

SCAVI E BONIFICHE	
STERRO	13,103 m ²
SOVRASTRUTTURA STRADALE	
CASSONETTO	5,000 m

SEZIONE N.: 50
 QT. PROGETTO: 565,369
 DIST.PROG.: 1025,000
 DIST.PREC.: 25,000
 DIST.SUCC.: 17,668

SCALA 1:200

QT.RIF. 557,222



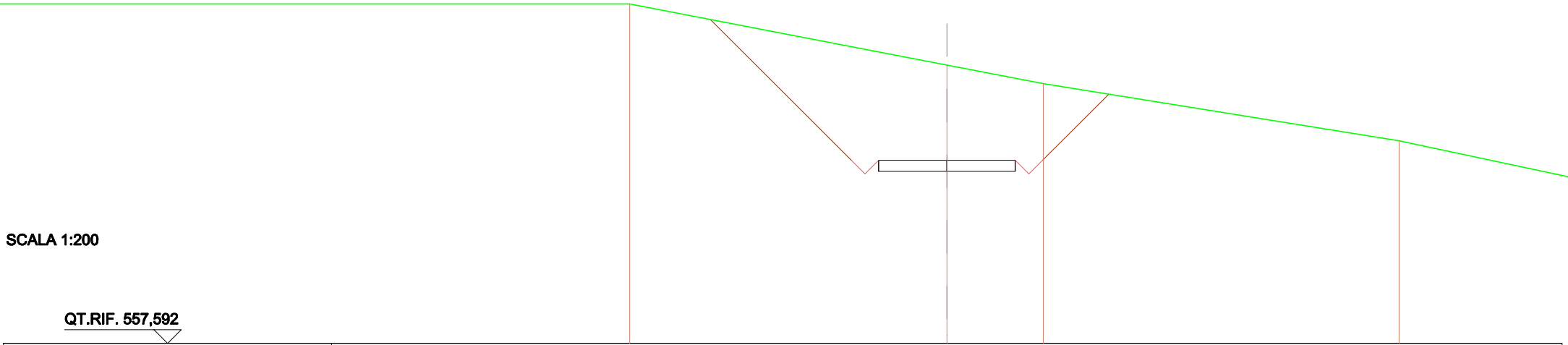
QUOTE TERRENO		870,000	898,751		897,589		868,000
DIST.PARZIALI TERRENO		1,282		10,728			12,883
QUOTE PROGETTO					554,889 565,369	554,889 565,369	554,889 565,369
DIST.PARZIALI PROGETTO					2,500	2,500	
QUOTE FINITO			568,033		565,369 554,889 565,369		565,369 554,889 565,369 568,032
DIST. PARZIALI FINITO				3,684	0,000 0,000	5,000	0,000 0,000 1,263

SCAVI E BONIFICHE	
STERRO	19,411 m ²
SOVRASTRUTTURA STRADALE	
CASSONETTO	5,000 m

SEZIONE N.: 51
 QT. PROGETTO: 564,284
 DIST.PROG.: 1042,668
 DIST.PREC.: 17,668
 DIST.SUCC.: 7,332

SCALA 1:200

QT.RIF. 557,592



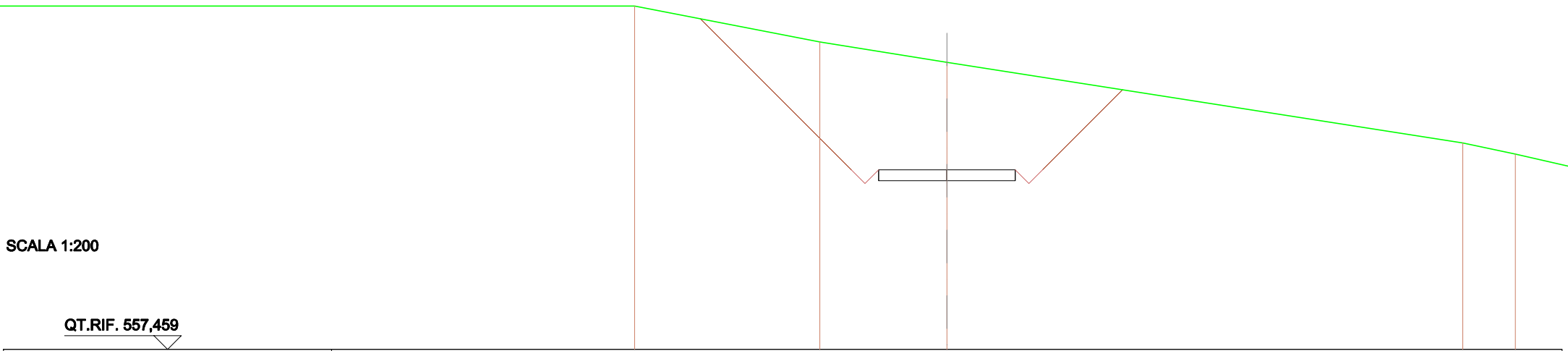
QUOTE TERRENO		870,000		867,796		867,088		866,000
DIST.PARZIALI TERRENO			11,668		3,520		13,012	
QUOTE PROGETTO				563,884 564,284		563,884 564,284		563,884 564,284
DIST.PARZIALI PROGETTO				2,600		2,600		
QUOTE FINITO		868,432		864,284 863,794 864,284		864,284 863,794 864,284		866,703
DIST. PARZIALI FINITO			5,148	0,000 0,000		5,000	0,000 0,000	2,419

SCAVI E BONIFICHE	
STERRO	21,673 m ²
SOVRASTRUTTURA STRADALE	
CASSONETTO	5,000 m

SEZIONE N.: 52
 QT. PROGETTO: 564,017
 DIST.PROG.: 1050,000
 DIST.PREC.: 7,332
 DIST.SUCC.: 12,664

SCALA 1:200

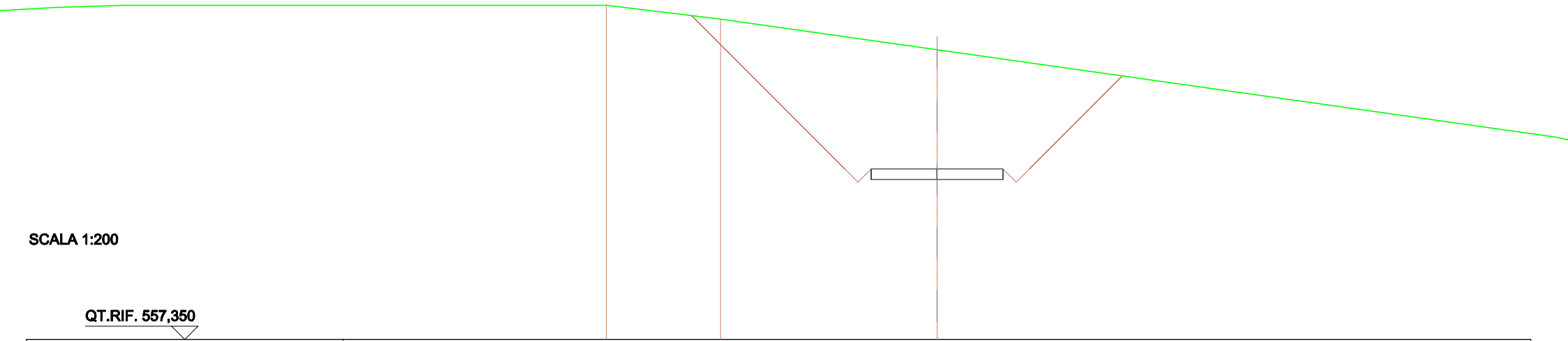
QT.RIF. 557,459



QUOTE TERRENO		570,000		568,685		567,949				565,000		564,590
DIST.PARZIALI TERRENO			6,776		4,847			16,860				1,927
QUOTE PROGETTO					563,817 564,017		563,817 564,017		563,817 564,017			
DIST.PARZIALI PROGETTO					2,600		2,600					
QUOTE FINITO		566,037			564,017 563,817 564,017			564,017 563,817 564,017		565,944		
DIST. PARZIALI FINITO			5,520		0,000 0,000		5,000		0,000 0,000		2,927	

SCAVI E BONIFICHE	
STERRO	24,555 m ²
SOVRASTRUTTURA STRADALE	
CASSONETTO	5,000 m

SEZIONE N.: 53
 QT. PROGETTO: 563,800
 DIST.PROG.: 1062,664
 DIST.PREC.: 12,664
 DIST.SUCC.: 10,000



SCALA 1:200

QT.RIF. 557,350

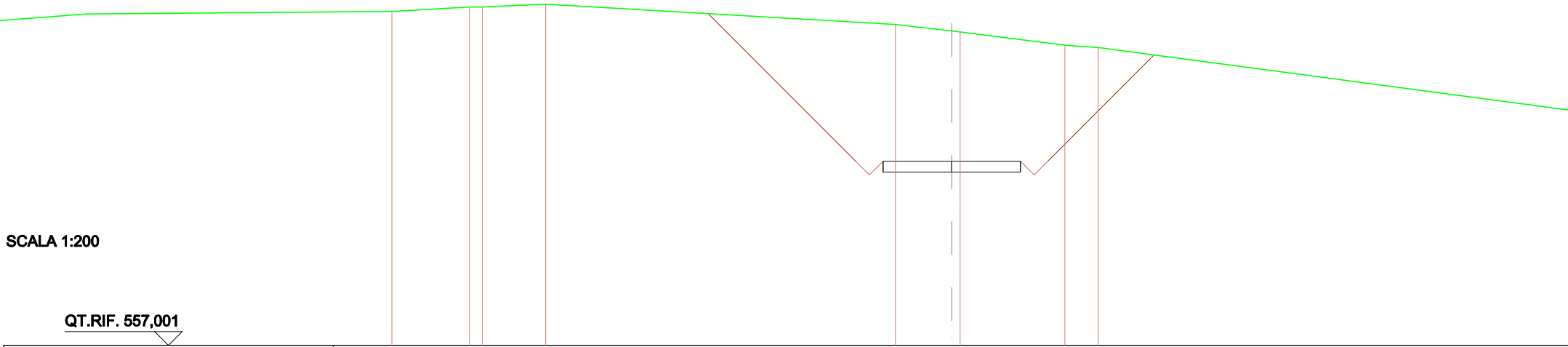
QUOTE TERRENO		570,000	598,499	568,311	
DIST.PARZIALI TERRENO		4,325	8,205		
QUOTE PROGETTO				563,400 563,800	563,400 563,800
DIST.PARZIALI PROGETTO				2,600	2,600
QUOTE FINITO		568,604	563,800 563,300 563,800	563,800 563,300 563,800	567,350
DIST. PARZIALI FINITO		5,804	0,000 0,000	5,000	0,000 0,000

SCAVI E BONIFICHE	
STERRO	25,633 m ²
SOVRASTRUTTURA STRADALE	
CASSONETTO	5,000 m

SEZIONE N.: 54
 QT. PROGETTO: 563,700
 DIST.PROG.: 1072,664
 DIST.PREC.: 10,000
 DIST.SUCC.: 2,336

SCALA 1:200

QT.RIF. 557,001



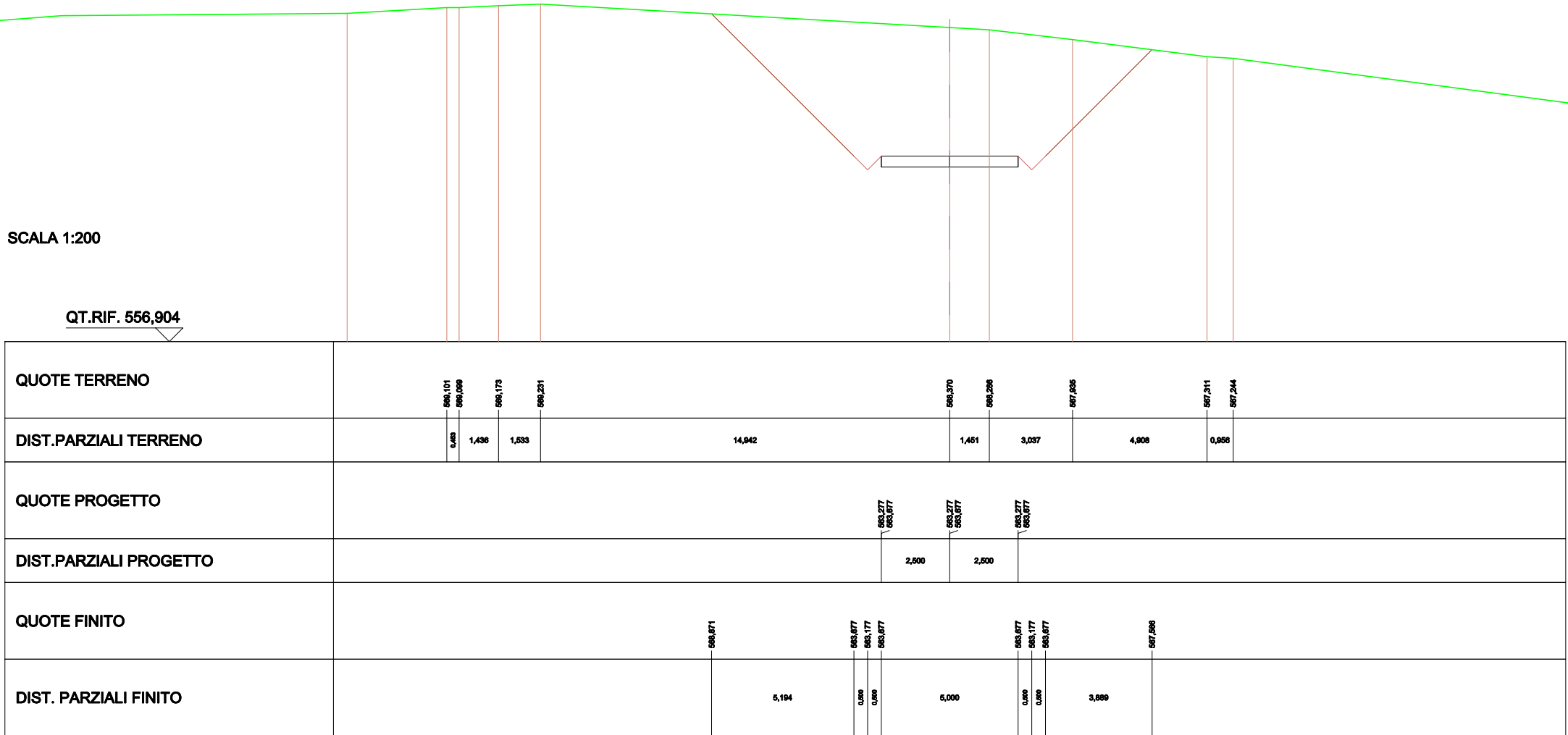
QUOTE TERRENO		566,136	566,303 566,301	566,403		566,670	566,433 566,397	567,913 567,826	
DIST.PARZIALI TERRENO		2,822	6,478	2,304	12,723	2,047	6,216	3,806	1,205
QUOTE PROGETTO						563,200 563,700	563,200 563,700	563,200 563,700	
DIST.PARZIALI PROGETTO						2,600	2,600		
QUOTE FINITO		566,063				563,700 563,200 563,700	563,700 563,200 563,700	567,566	
DIST. PARZIALI FINITO		5,363	0,000 0,000			5,000	0,000 0,000	3,866	

SCAVI E BONIFICHE	
STERRO	25,435 m ²
SOVRASTRUTTURA STRADALE	
CASSONETTO	5,000 m

SEZIONE N.: 55
 QT. PROGETTO: 563,677
 DIST.PROG.: 1075,000
 DIST.PREC.: 2,336
 DIST.SUCC.: 4,329

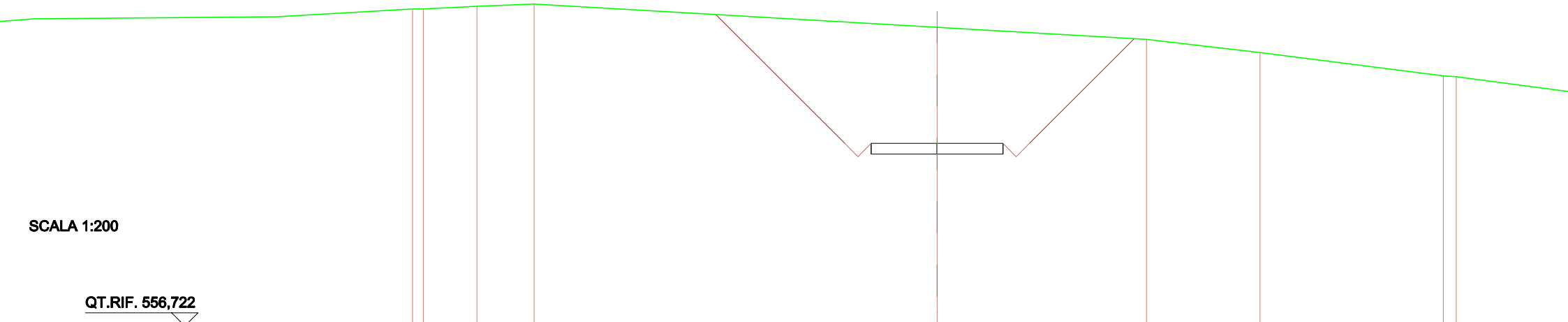
SCALA 1:200

QT.RIF. 556,904



SCAVI E BONIFICHE	
STERRO	23,995 m ²
SOVRASTRUTTURA STRADALE	
CASSONETTO	5,000 m

SEZIONE N.: 56
 QT. PROGETTO: 563,633
 DIST.PROG.: 1079,329
 DIST.PREC.: 4,329
 DIST.SUCC.: 8,335



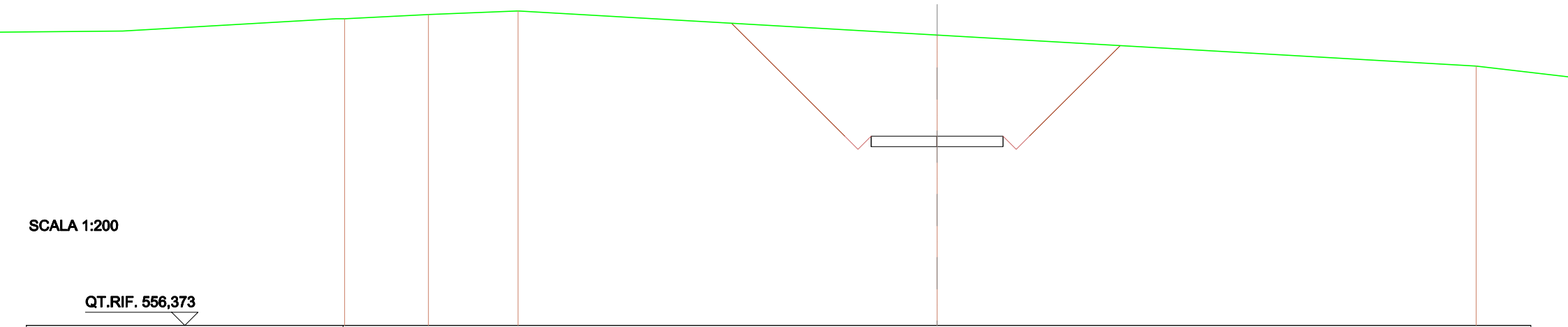
SCALA 1:200

QT.RIF. 556,722

QUOTE TERRENO		566,727 566,725	566,830	566,911		566,032		567,575	567,078		566,185 566,180
DIST.PARZIALI TERRENO		0,412	2,032	2,169	16,281		7,836	4,297	6,945		0,494
QUOTE PROGETTO						563,233 563,633	563,233 563,633	563,233 563,633			
DIST.PARZIALI PROGETTO						2,600	2,600				
QUOTE FINITO					566,515	563,633 563,133 563,633	563,633 563,133 563,633	567,002			
DIST. PARZIALI FINITO					4,682	0,000 0,000	5,000	0,000 0,000	3,969		

SCAVI E BONIFICHE	
STERRO	21,161 m ²
SOVRASTRUTTURA STRADALE	
CASSONETTO	5,000 m

SEZIONE N.: 57
 QT. PROGETTO: 563,550
 DIST.PROG.: 1087,664
 DIST.PREC.: 8,335
 DIST.SUCC.: 3,000



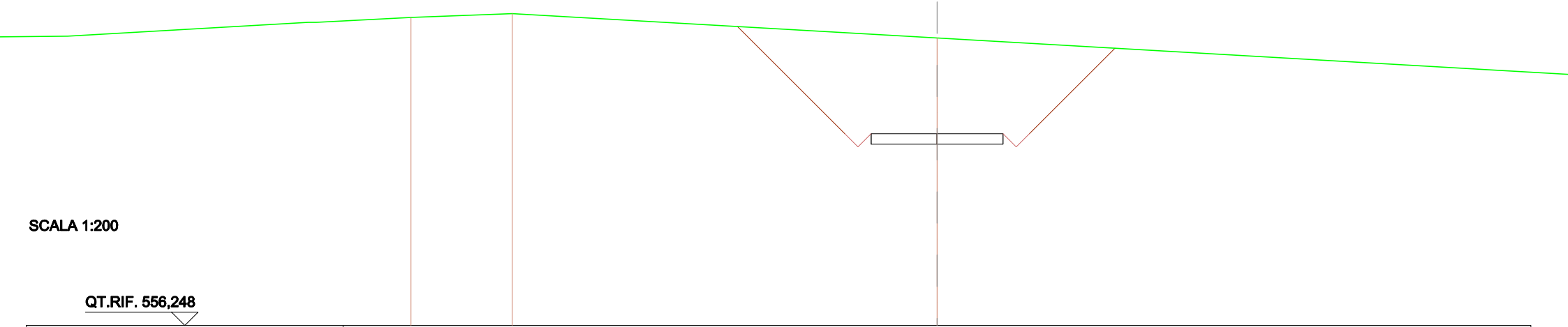
SCALA 1:200

QT.RIF. 556,373

QUOTE TERRENO		566,169	566,287		567,382		566,208
DIST.PARZIALI TERRENO		3,394		15,874			20,421
QUOTE PROGETTO					563,180 563,650	563,180 563,650	563,180 563,650
DIST.PARZIALI PROGETTO					2,600	2,600	
QUOTE FINITO				567,890	563,650 563,090 563,550	563,550 563,090 563,550	566,893
DIST. PARZIALI FINITO			4,280		0,000 0,000	5,000	0,000 0,000 3,438

SCAVI E BONIFICHE	
STERRO	20,141 m ²
SOVRASTRUTTURA STRADALE	
CASSONETTO	5,000 m

SEZIONE N.: 58
 QT. PROGETTO: 563,520
 DIST.PROG.: 1090,664
 DIST.PREC.: 3,000
 DIST.SUCC.: 2,000



SCALA 1:200

QT.RIF. 556,248

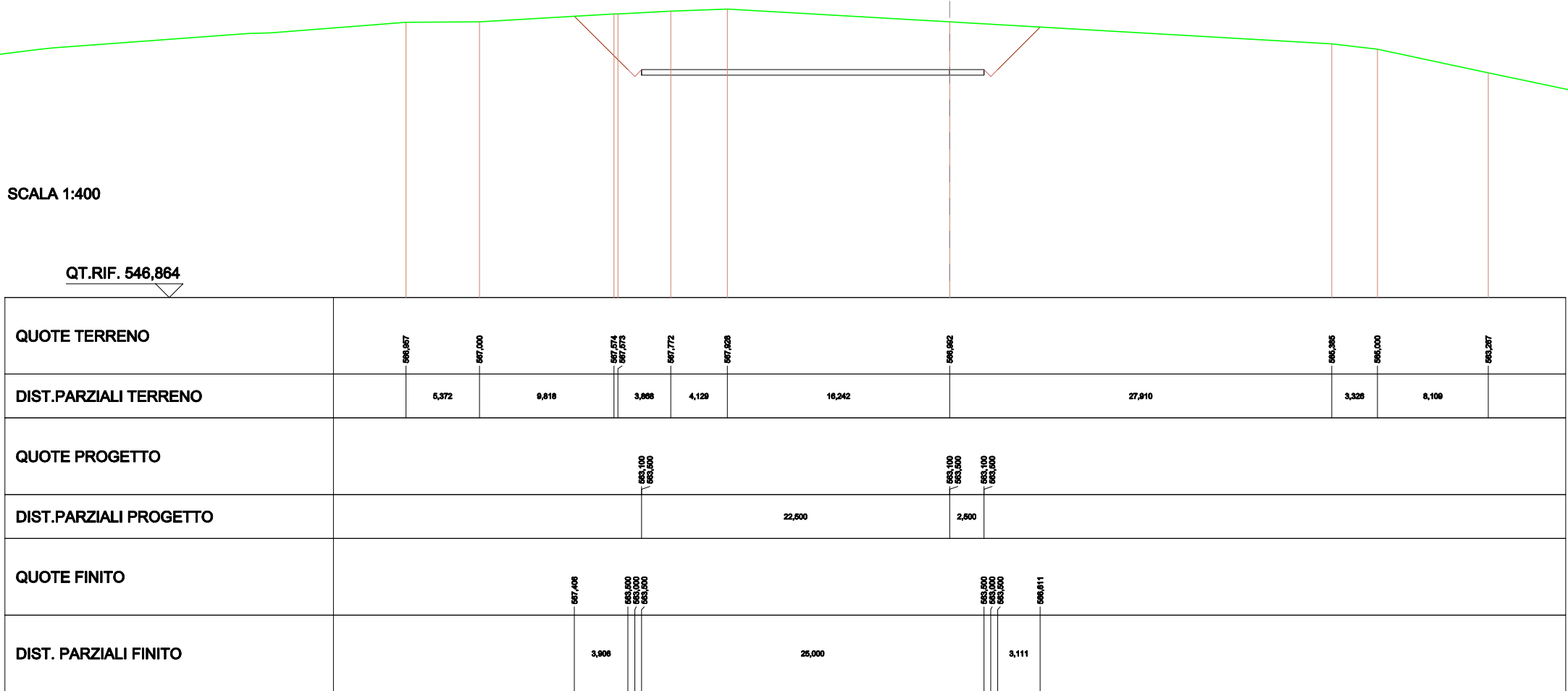
QUOTE TERRENO		567,831	568,076		567,148	
DIST.PARZIALI TERRENO		3,836		16,094		
QUOTE PROGETTO					563,120 563,520	563,120 563,520
DIST.PARZIALI PROGETTO					2,600	2,600
QUOTE FINITO		567,594			563,520 563,020 563,520	563,520 563,020 563,520
DIST. PARZIALI FINITO		4,064	0,500 0,500		5,000	0,500 0,500
						3,240

SCAVI E BONIFICHE	
STERRO	109,810 m ²
SOVRASTRUTTURA STRADALE	
CASSONETTO	25,000 m

SEZIONE N.: 59
 QT. PROGETTO: 563,500
 DIST.PROG.: 1092,664
 DIST.PREC.: 2,000
 DIST.SUCC.: 7,336

SCALA 1:400

QT.RIF. 546,864

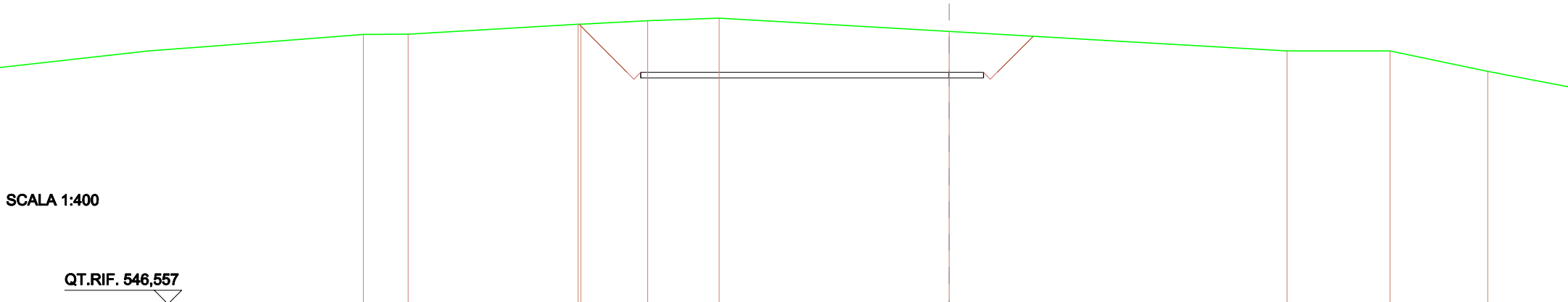


SCAVI E BONIFICHE	
STERRO	97,679 m ²
SOVRASTRUTTURA STRADALE	
CASSONETTO	25,000 m

SEZIONE N.: 60
 QT. PROGETTO: 563,427
 DIST.PROG.: 1100,000
 DIST.PREC.: 7,336
 DIST.SUCC.: 22,664

SCALA 1:400

QT.RIF. 546,557



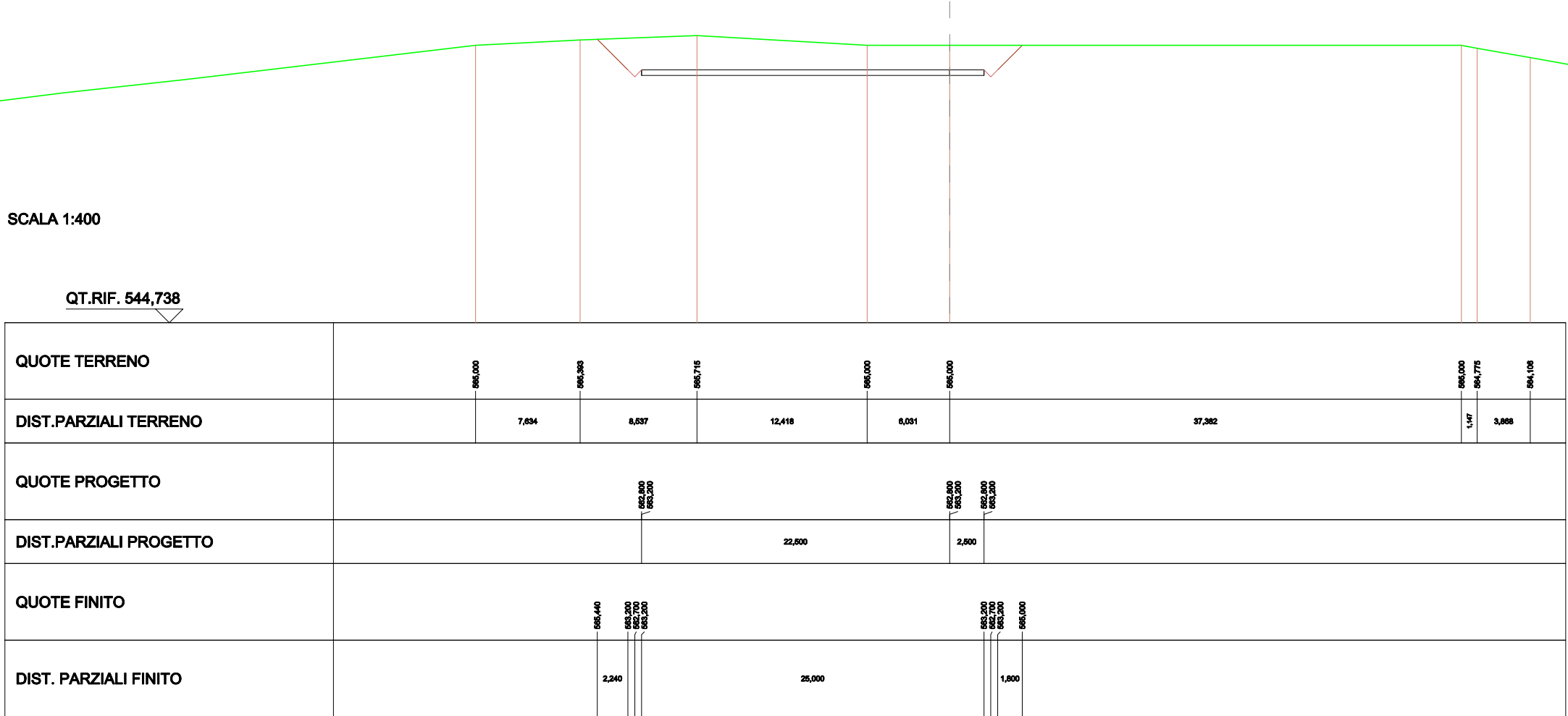
QUOTE TERRENO	996,190	996,216	996,940 996,939	997,190	997,397	998,420	998,000	998,000	998,600
DIST.PARZIALI TERRENO	3,286	12,384	4,876	5,206	16,781	24,857	7,510	7,136	
QUOTE PROGETTO			563,427 563,427	563,427 563,427		563,427 563,427	563,427 563,427		
DIST.PARZIALI PROGETTO				22,600		2,500			
QUOTE FINITO			563,940	563,427 563,327 563,427		563,427 563,327 563,427	563,067		
DIST. PARZIALI FINITO			3,518	25,000		2,840			

SCAVI E BONIFICHE	
STERRO	62,029 m ²
SOVRASTRUTTURA STRADALE	
CASSONETTO	25,000 m

SEZIONE N.: 61
 QT. PROGETTO: 563,200
 DIST.PROG.: 1122,664
 DIST.PREC.: 22,664
 DIST.SUCC.: 2,336

SCALA 1:400

QT.RIF. 544,738

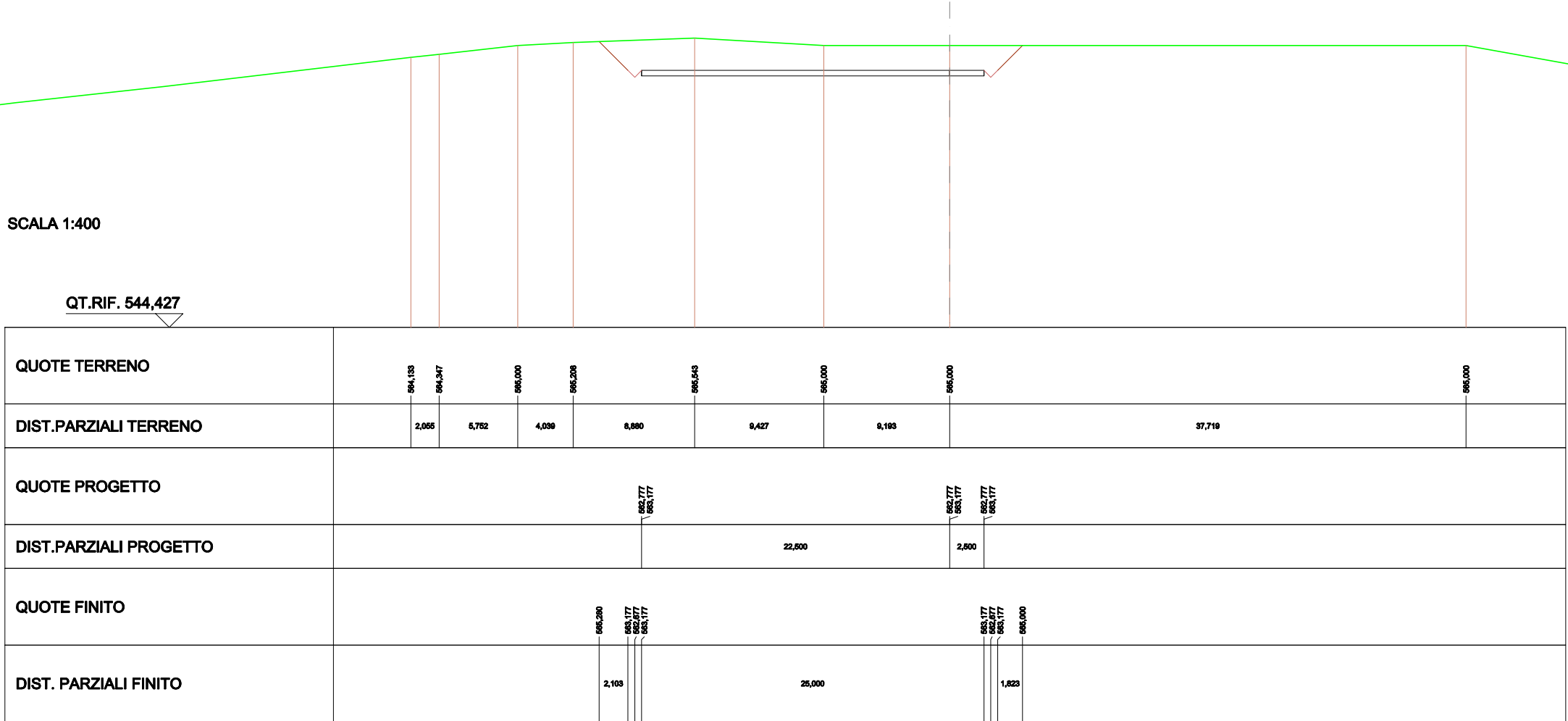


SCAVI E BONIFICHE	
STERRO	59,966 m ²
SOVRASTRUTTURA STRADALE	
CASSONETTO	25,000 m

SEZIONE N.: 62
 QT. PROGETTO: 563,177
 DIST.PROG.: 1125,000
 DIST.PREC.: 2,336
 DIST.SUCC.: 7,664

SCALA 1:400

QT.RIF. 544,427

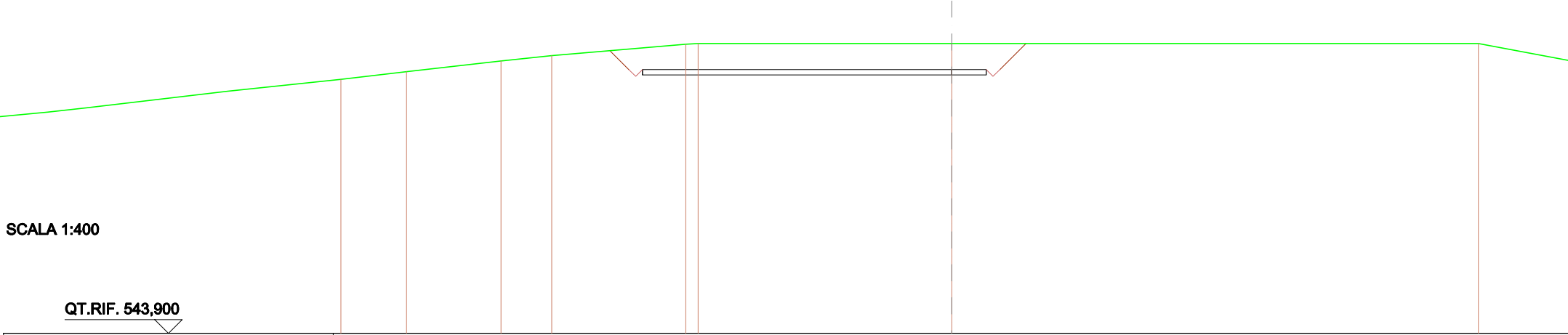


SCAVI E BONIFICHE	
STERRO	56,849 m ²
SOVRASTRUTTURA STRADALE	
CASSONETTO	25,000 m

SEZIONE N.: 63
 QT. PROGETTO: 563,100
 DIST.PROG.: 1132,664
 DIST.PREC.: 7,664
 DIST.SUCC.: 10,000

SCALA 1:400

QT.RIF. 543,900




QUOTE TERRENO	562,944	563,719	564,109	564,838	565,000	565,000	565,000
DIST.PARZIALI TERRENO	6,873	3,822	9,754	0,001	18,449		38,324
QUOTE PROGETTO				562,700 563,100		562,700 563,100	
DIST.PARZIALI PROGETTO				22,600		2,500	
QUOTE FINITO				564,488 565,100 562,000 565,100		565,100 562,000 565,100	565,000
DIST. PARZIALI FINITO				1,386	25,000	1,900	

SCAVI E BONIFICHE	
STERRO	43,573 m ²
SOVRASTRUTTURA STRADALE	
CASSONETTO	25,000 m

SEZIONE N.: 64
 QT. PROGETTO: 563,000
 DIST.PROG.: 1142,664
 DIST.PREC.: 10,000

SCALA 1:400

QT.RIF. 542,518



QUOTE TERRENO	861,177	862,342	862,813	863,001	864,285	864,544	866,000	866,000	866,000
DIST.PARZIALI TERRENO	11,017	5,656	2,643	10,445	2,563	6,135	3,764	37,162	
QUOTE PROGETTO				562,000 563,000			562,000 563,000	562,000 563,000	
DIST.PARZIALI PROGETTO				22,600			2,500		
QUOTE FINITO			562,968 563,000 563,000 563,000				563,000 563,000 563,000	565,000	
DIST. PARZIALI FINITO			25,000				2,000		

ASSE PESG_03

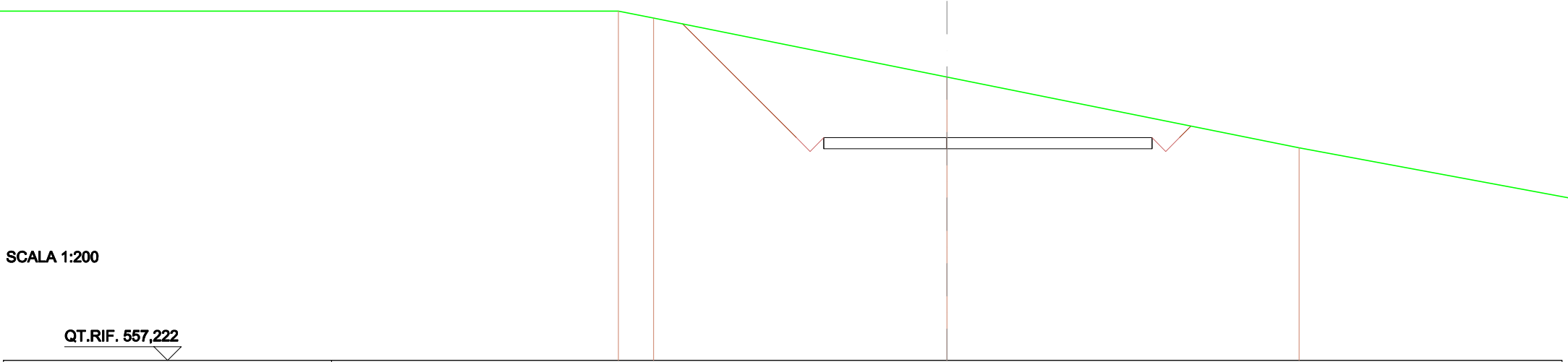
(sistemazione temporanea piazzola)

SCAVI E BONIFICHE	
STERRO	27,830 m ²
SOVRASTRUTTURA STRADALE	
CASSONETTO	12,000 m

SEZIONE N.: 50
 QT. PROGETTO: 565,369
 DIST.PROG.: 1025,000
 DIST.PREC.: 25,000
 DIST.SUCC.: 17,668

SCALA 1:200

QT.RIF. 557,222



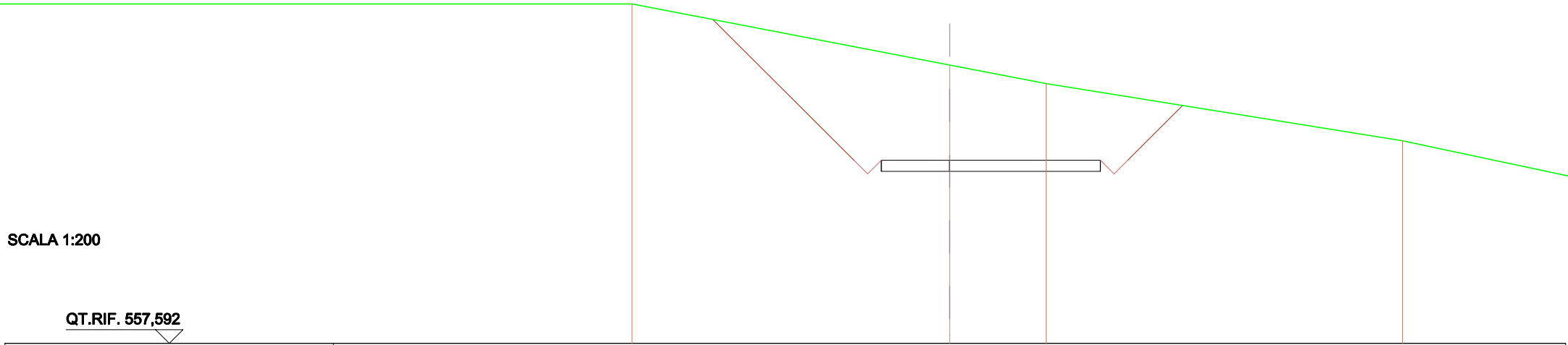
QUOTE TERRENO		870,000	866,761		567,569		866,000
DIST.PARZIALI TERRENO		1,282		10,728			12,883
QUOTE PROGETTO				564,869	565,369		564,869
DIST.PARZIALI PROGETTO				4,600		7,600	
QUOTE FINITO		568,838		565,369	564,869	565,369	565,795
DIST. PARZIALI FINITO			4,169	0,000	0,000	12,000	0,000

SCAVI E BONIFICHE	
STERRO	28,810 m ²
SOVRASTRUTTURA STRADALE	
CASSONETTO	8,000 m

SEZIONE N.: 51
 QT. PROGETTO: 564,284
 DIST.PROG.: 1042,668
 DIST.PREC.: 17,668
 DIST.SUCC.: 7,332

SCALA 1:200

QT.RIF. 557,592



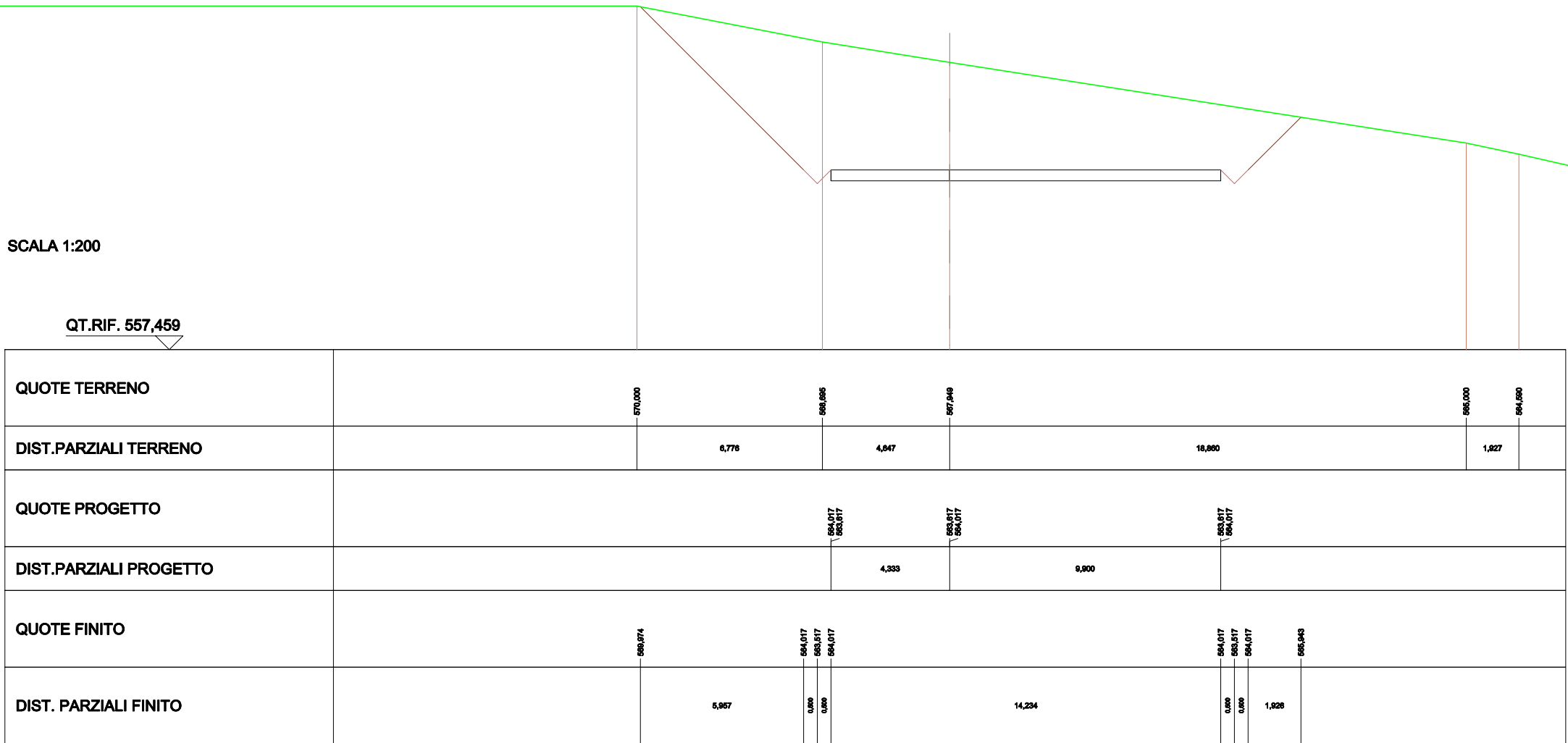
QUOTE TERRENO		870,000		867,796	867,088		866,000
DIST.PARZIALI TERRENO			11,668		3,520		13,012
QUOTE PROGETTO				563,884 564,284	563,884 564,284		563,884 564,284
DIST.PARZIALI PROGETTO				2,600	5,500		
QUOTE FINITO		868,432		864,284 863,784 864,284			864,284 863,784 864,284
DIST. PARZIALI FINITO			5,148	0,000 0,000	8,000		0,000 0,000 2,004

SCAVI E BONIFICHE	
STERRO	55,503 m ²
SOVRASTRUTTURA STRADALE	
CASSONETTO	14,234 m

SEZIONE N.: 52
 QT. PROGETTO: 564,017
 DIST.PROG.: 1050,000
 DIST.PREC.: 7,332
 DIST.SUCC.: 12,664

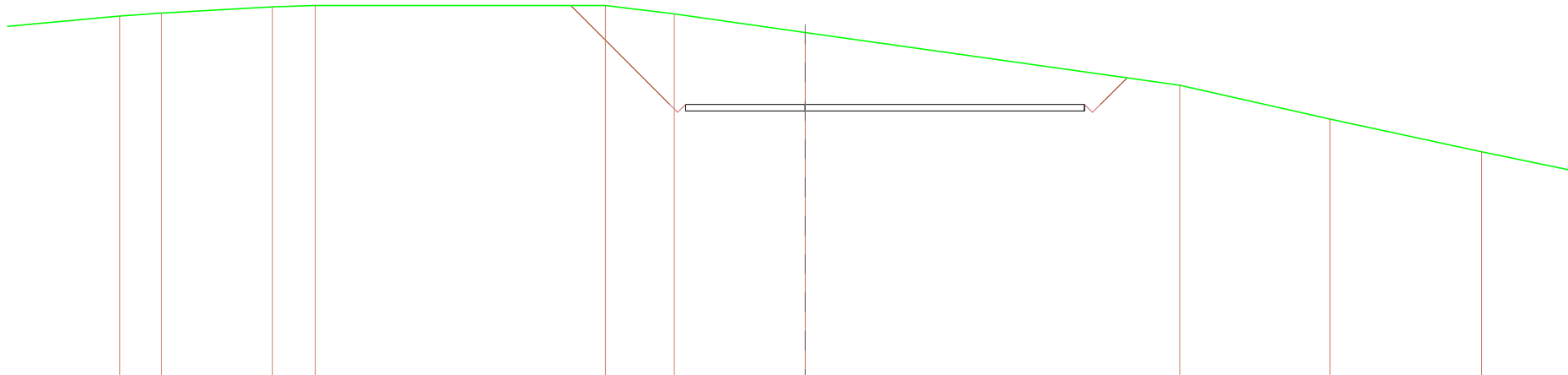
SCALA 1:200

QT.RIF. 557,459



SCAVI E BONIFICHE	
STERRO	105,137 m ²
SOVRASTRUTTURA STRADALE	
CASSONETTO	25,000 m

SEZIONE N.: 53
 QT. PROGETTO: 563,800
 DIST.PROG.: 1062,664
 DIST.PREC.: 12,664
 DIST.SUCC.: 10,000



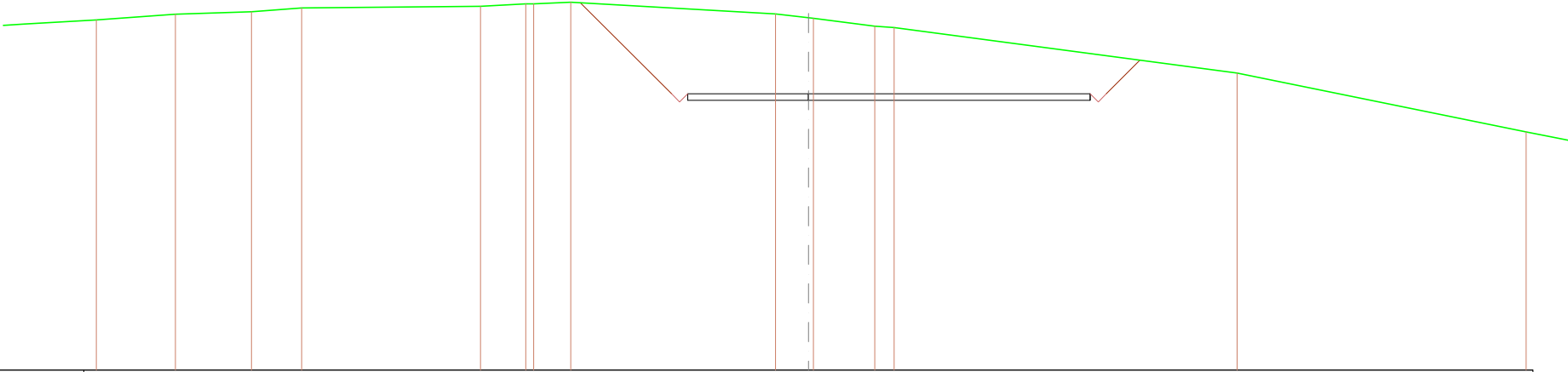
SCALA 1:400

QT.RIF. 546,819

QUOTE TERRENO	666,335	666,516	666,912	670,000	670,000	666,489	666,311	666,000	662,993	660,839
DIST.PARZIALI TERRENO	2,630	6,936	2,702	16,184	4,325	8,205	23,464	9,424	9,499	
QUOTE PROGETTO						563,400 563,800	563,400 563,800	563,400 563,800		
DIST.PARZIALI PROGETTO						7,500	17,500			
QUOTE FINITO				670,000	663,800 663,300 663,800			663,800 663,300 663,800	666,485	
DIST. PARZIALI FINITO				6,200			25,000		1,485	

SCAVI E BONIFICHE	
STERRO	111,765 m ²
SOVRASTRUTTURA STRADALE	
CASSONETTO	25,000 m

SEZIONE N.: 54
 QT. PROGETTO: 563,700
 DIST.PROG.: 1072,664
 DIST.PREC.: 10,000
 DIST.SUCC.: 2,336



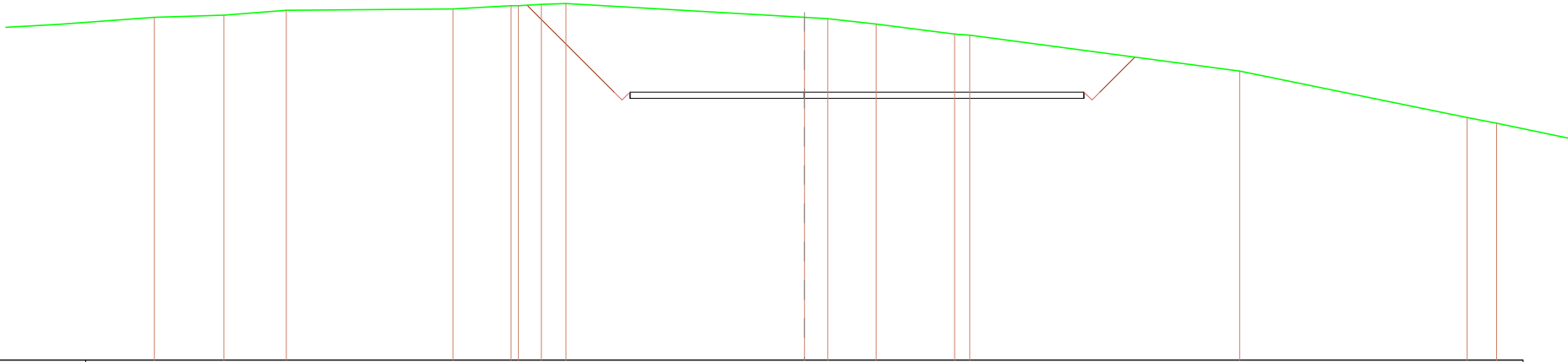
SCALA 1:400

QT.RIF. 546,541

QUOTE TERRENO	566,064	566,808	566,049	566,136	566,303	566,301	566,403	566,670	566,433	566,367	567,913	567,628	566,000
DIST.PARZIALI TERRENO	4,727	3,114	11,113	2,822	2,304	12,723	2,047	3,808	1,288	21,294			
QUOTE PROGETTO						563,200	563,700	563,200	563,700		563,200	563,700	
DIST.PARZIALI PROGETTO						7,500	17,500						
QUOTE FINITO						566,368	563,700	563,200	563,700		563,700	563,700	566,798
DIST. PARZIALI FINITO						5,868	25,000				2,099		

SCAVI E BONIFICHE	
STERRO	131,216 m ²
SOVRASTRUTTURA STRADALE	
CASSONETTO	28,426 m

SEZIONE N.: 55
 QT. PROGETTO: 563,677
 DIST.PROG.: 1075,000
 DIST.PREC.: 2,336
 DIST.SUCC.: 4,329



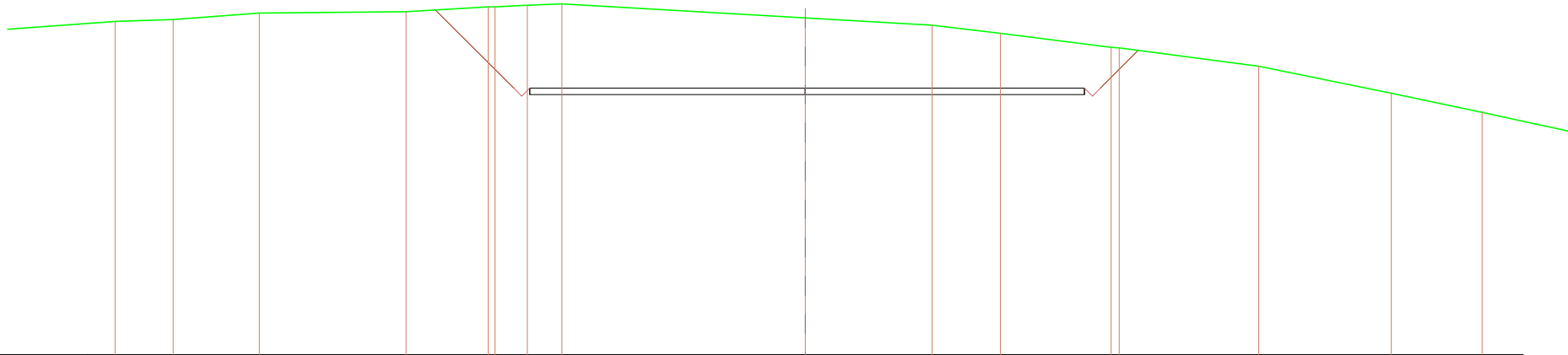
SCALA 1:400

QT.RIF. 546,881

QUOTE TERRENO	568,361	568,502	568,804	568,888	568,101 568,099	568,173	568,231	568,370	568,268	567,935	567,311	567,244	566,000	562,089
DIST.PARZIALI TERRENO	4,347	3,913	10,443	3,639	1,488	1,038		14,942	1,481	3,037	4,906	0,898	16,893	14,235
QUOTE PROGETTO								563,277 563,677	563,277 563,677				563,277 563,677	
DIST.PARZIALI PROGETTO								10,928		17,500				
QUOTE FINITO					565,126			563,677 563,177 563,677					563,677 563,677 563,677	565,670
DIST. PARZIALI FINITO							5,450			28,426				2,193

SCAVI E BONIFICHE	
STERRO	163,650 m ²
SOVRASTRUTTURA STRADALE	
CASSONETTO	34,775 m

SEZIONE N.: 56
 QT. PROGETTO: 563,633
 DIST.PROG.: 1079,329
 DIST.PREC.: 4,329
 DIST.SUCC.: 8,335



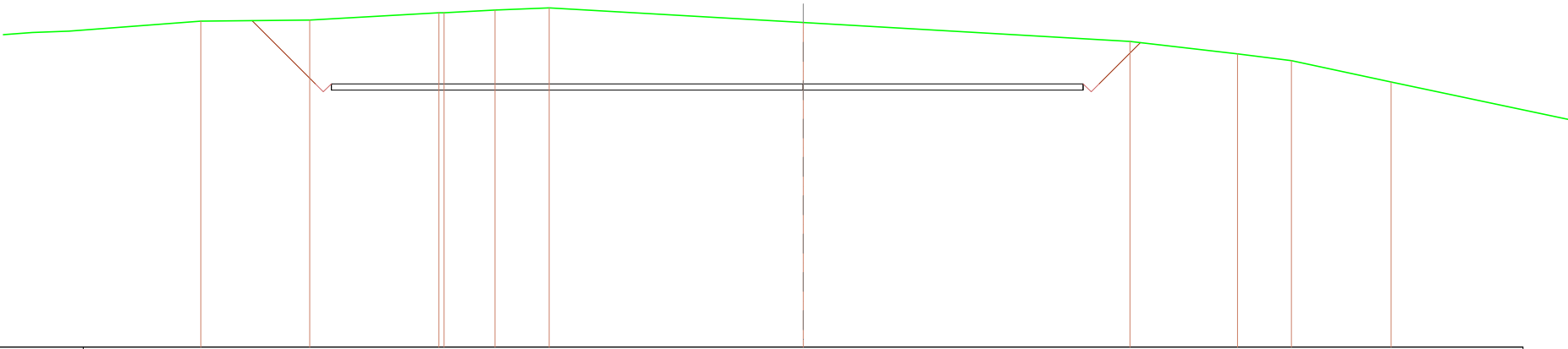
SCALA 1:400

QT.RIF. 546,911

QUOTE TERRENO		567,804	568,362	568,426	568,727 568,726	568,830	568,911	568,032	567,575	567,076	566,195 566,190	566,000	565,309	565,110
DIST.PARZIALI TERRENO		5,386	9,200	5,153	2,032	2,169	15,281	7,836	4,287	6,945	8,735	8,316	5,699	
QUOTE PROGETTO					563,233 563,633			563,233 563,633			563,233 563,633			
DIST.PARZIALI PROGETTO							17,275			17,600				
QUOTE FINITO				566,034	565,893 565,133 565,633						565,633 565,633 565,633	566,001		
DIST. PARZIALI FINITO				4,900			34,775				2,368			

SCAVI E BONIFICHE	
STERRO	205,560 m ²
SOVRASTRUTTURA STRADALE	
CASSONETTO	47,000 m

SEZIONE N.: 57
 QT. PROGETTO: 563,550
 DIST.PROG.: 1087,664
 DIST.PREC.: 8,335
 DIST.SUCC.: 3,000



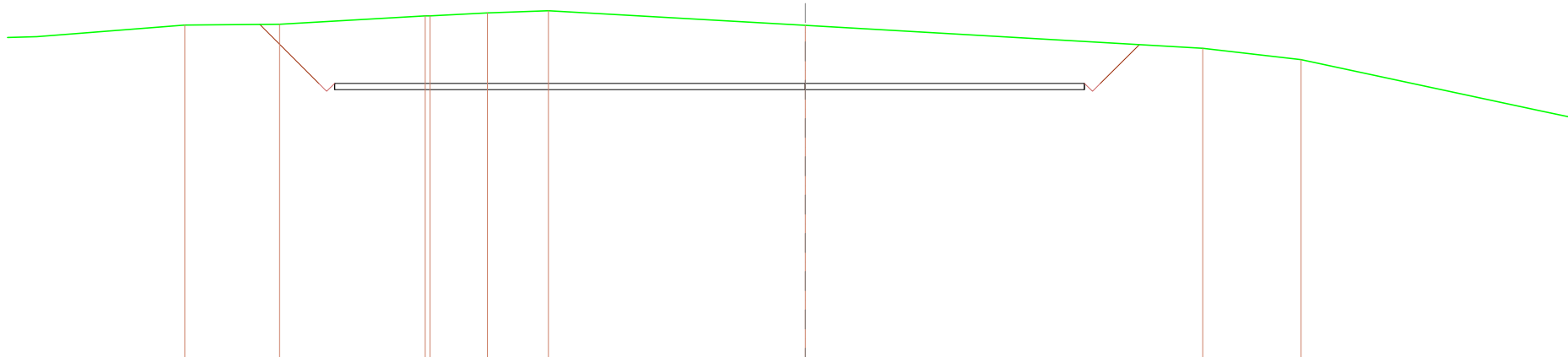
SCALA 1:400

QT.RIF. 547,073

QUOTE TERRENO	567,490	567,295	565,008 565,006	565,189	565,297	567,382	565,208	565,428	565,000	563,689
DIST.PARZIALI TERRENO	6,807	8,069	3,180	3,394	15,874	20,421	6,723	3,369	6,232	
QUOTE PROGETTO		563,160 563,160				563,160 563,160	563,160 563,160			
DIST.PARZIALI PROGETTO			29,600			17,600				
QUOTE FINITO	567,006	563,550 563,050 563,550					563,050 563,550 563,050	564,130		
DIST. PARZIALI FINITO		3,956			47,000		2,580			

SCAVI E BONIFICHE	
STERRO	196,364 m ²
SOVRASTRUTTURA STRADALE	
CASSONETTO	47,000 m

SEZIONE N.: 58
 QT. PROGETTO: 563,520
 DIST.PROG.: 1090,664
 DIST.PREC.: 3,000
 DIST.SUCC.: 2,000



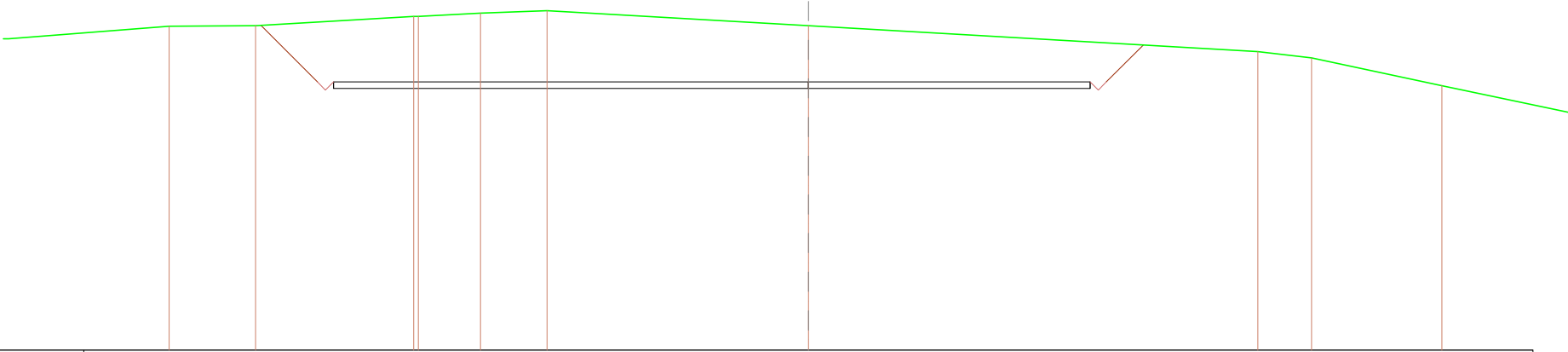
SCALA 1:400

QT.RIF. 546,331

QUOTE TERRENO	567,188	567,214	567,747 567,746	567,881	568,076	567,148	568,713	568,000
DIST.PARZIALI TERRENO	5,946	9,118	3,583	3,835	16,094	24,915	6,167	
QUOTE PROGETTO			563,120 563,520			563,120 563,520	563,120 563,520	
DIST.PARZIALI PROGETTO			29,600		17,600			
QUOTE FINITO	567,204	563,520 563,020 563,520				563,520 563,020 563,520	566,943	
DIST. PARZIALI FINITO		3,884			47,000		2,423	

SCAVI E BONIFICHE	
STERRO	190,225 m ²
SOVRASTRUTTURA STRADALE	
CASSONETTO	47,000 m

SEZIONE N.: 59
 QT. PROGETTO: 563,500
 DIST.PROG.: 1092,664
 DIST.PREC.: 2,000
 DIST.SUCC.: 7,336



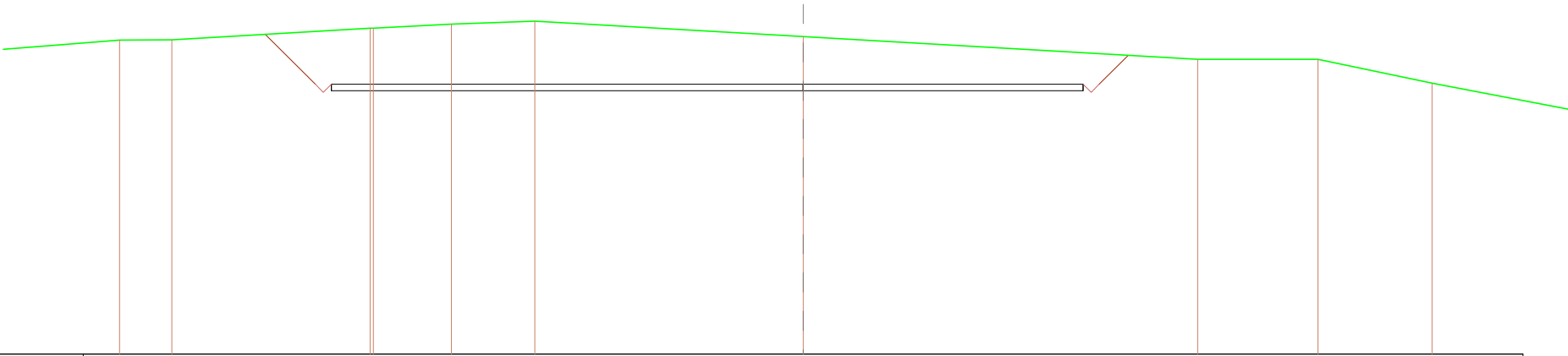
SCALA 1:400

QT.RIF. 546,864

QUOTE TERRENO	566,987	567,000	567,574 567,573	567,772	567,928	568,992	568,385	568,000	568,287
DIST.PARZIALI TERRENO	5,372	9,818	3,868	4,129	16,242	27,910	3,328	8,109	
QUOTE PROGETTO			563,100 563,500			563,100 563,500	563,100 563,500		
DIST.PARZIALI PROGETTO					29,800	17,800			
QUOTE FINITO		567,019	563,500 563,000 563,500				563,000 563,500 563,000	565,795	
DIST. PARZIALI FINITO		3,519			47,000		2,295		

SCAVI E BONIFICHE	
STERRO	167,652 m ²
SOVRASTRUTTURA STRADALE	
CASSONETTO	47,000 m

SEZIONE N.: 60
 QT. PROGETTO: 563,427
 DIST.PROG.: 1100,000
 DIST.PREC.: 7,336
 DIST.SUCC.: 22,664



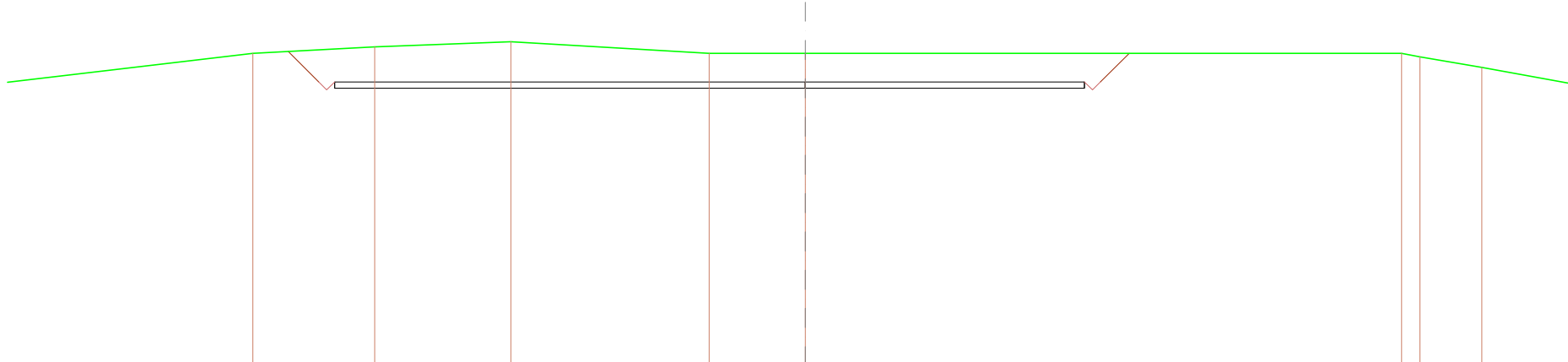
SCALA 1:400

QT.RIF. 546,557

QUOTE TERRENO	996,190	996,216	996,940 996,939	997,190	997,367	998,420	998,000	998,000	998,600
DIST.PARZIALI TERRENO	3,266	12,384	4,876	5,206	16,781	24,857	7,510	7,138	
QUOTE PROGETTO			563,427 563,427			563,427 563,427		563,427 563,427	
DIST.PARZIALI PROGETTO			29,600			17,600			
QUOTE FINITO		566,557	563,427 563,427 563,427				563,427 563,427 563,427	566,250	
DIST. PARZIALI FINITO		3,131	47,000				1,823		

SCAVI E BONIFICHE	
STERRO	113,399 m ²
SOVRASTRUTTURA STRADALE	
CASSONETTO	47,000 m

SEZIONE N.: 61
 QT. PROGETTO: 563,200
 DIST.PROG.: 1122,664
 DIST.PREC.: 22,664
 DIST.SUCC.: 2,336




SCALA 1:400

QT.RIF. 545,608

QUOTE TERRENO	866,000	866,363	866,715	866,000	866,000	866,000	864,775	864,106
DIST.PARZIALI TERRENO	7,634	8,637	12,418	6,031	37,382	1,147	3,868	
QUOTE PROGETTO		562,800 563,200		562,800 563,200		562,800 563,200		
DIST.PARZIALI PROGETTO			29,800		17,800			
QUOTE FINITO	866,114	865,200 862,700 865,200				865,200 865,200 865,200	866,000	
DIST. PARZIALI FINITO	1,914		47,000			1,800		

SCAVI E BONIFICHE	
STERRO	108,784 m²
SOVRASTRUTTURA STRADALE	
CASSONETTO	46,183 m

SEZIONE N.: 62
 QT. PROGETTO: 563,177
 DIST.PROG.: 1125,000
 DIST.PREC.: 2,336
 DIST.SUCC.: 7,664



SCALA 1:400

QT.RIF. 545,510


QUOTE TERRENO	964,133	964,347	966,000	966,208	966,543	966,000	966,000	966,000	966,000
DIST.PARZIALI TERRENO	2,065	5,762	4,039	8,880	9,427	9,193	37,719		
QUOTE PROGETTO			562,777 563,177				562,777 563,177		562,777 563,177
DIST.PARZIALI PROGETTO				28,683			17,600		
QUOTE FINITO			566,002	563,177 562,877 563,177					563,177 562,877 563,177 566,000
DIST. PARZIALI FINITO			1,825				46,183		1,823

SCAVI E BONIFICHE	
STERRO	97,721 m ²
SOVRASTRUTTURA STRADALE	
CASSONETTO	43,500 m

SEZIONE N.: 63
 QT. PROGETTO: 563,100
 DIST.PROG.: 1132,664
 DIST.PREC.: 7,664
 DIST.SUCC.: 10,000

SCALA 1:400

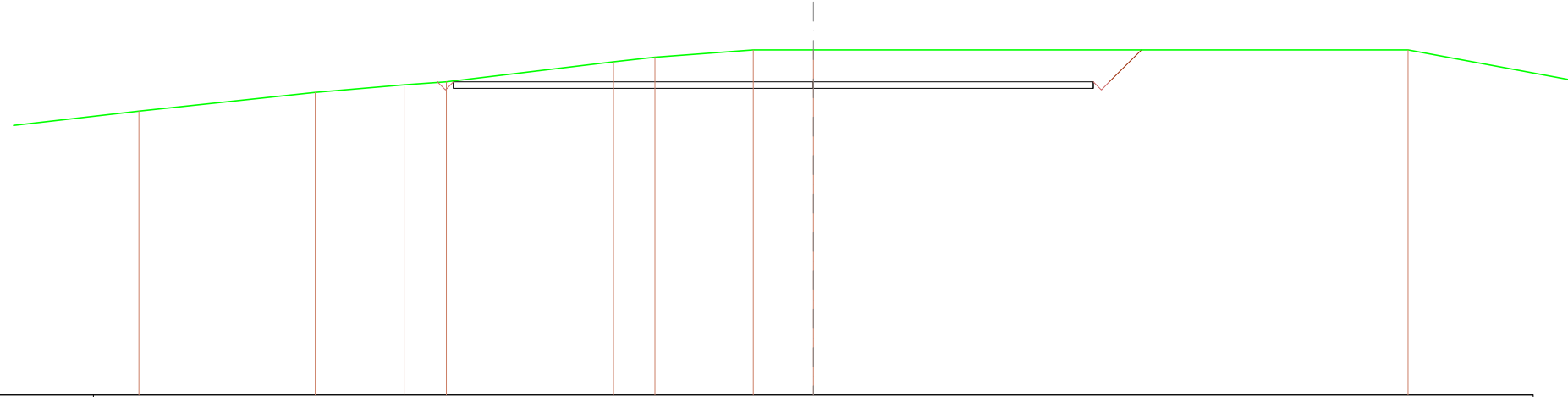
QT.RIF. 544,804



QUOTE TERRENO	562,944	563,719	564,109	564,838	565,000	565,000	565,000
DIST.PARZIALI TERRENO	6,873	3,822	9,754	0,001	18,449		38,324
QUOTE PROGETTO				562,700	563,100	562,700	563,100
DIST.PARZIALI PROGETTO					26,000	17,600	
QUOTE FINITO			564,195	563,100	562,800	563,100	565,000
DIST. PARZIALI FINITO			1,086				1,900
					43,500		

SCAVI E BONIFICHE	
STERRO	79,573 m ²
SOVRASTRUTTURA STRADALE	
CASSONETTO	40,000 m

SEZIONE N.: 64
 QT. PROGETTO: 563,000
 DIST.PROG.: 1142,664
 DIST.PREC.: 10,000



SCALA 1:400

QT.RIF. 543,436

QUOTE TERRENO	861,177	862,342	862,813	863,001	864,285	864,544	866,000	866,000	866,000
DIST.PARZIALI TERRENO	11,017	5,556	2,643	10,445	2,563	6,135	3,764	37,162	
QUOTE PROGETTO				562,813 563,000			562,800 563,000	562,800 563,000	
DIST.PARZIALI PROGETTO				22,600		17,600			
QUOTE FINITO			562,968 563,000 562,900 563,000				563,000 563,000 563,000 565,000		
DIST. PARZIALI FINITO				40,000			2,000		