


Comune
di Genzano di Lucania



Regione Basilicata



Comune
di Banzi



Committente:



E.ON CLIMATE & RENEWABLES ITALIA S.R.L.
via A. Vespucci, 2 - 20124 Milano
P.IVA/C.F. 06400370968
pec: e.onclimateerenewablesitaliasrl@legalmail.it

Titolo del Progetto:

PARCO EOLICO "SERRA GIANNINA"

Documento:

PROGETTO DEFINITIVO

Richiesta Autorizzazione Unica ai sensi del D. Lgs. 387 del 29/09/2003

N° Documento:

PESG-A.16.a.17.b.4

ID PROGETTO:	PESG	DISCIPLINA:	P	TIPOLOGIA:	T	FORMATO:	A4
--------------	-------------	-------------	----------	------------	----------	----------	-----------

Elaborato:

Sezioni Trasversali - quaderno delle sezioni 4 di 6 Asse 5 , Asse 5b e Asse 6

FOGLIO:	A4	SCALA:	1:200 / 1:400	Nome file:	PESG_A.16.a.17.b.2_Quaderno_sezioni 4 di 6.pdf		
---------	----	--------	---------------	------------	---	--	--

Progettazione:




NEW DEVELOPMENTS S.r.l.s.
piazza Europa, 14
87100 Cosenza (CS)

Progettisti:



dott. ing. Giovanni Guzzo Foliario



dott. ing. Amedeo Costabile



dott. ing. Francesco Meringolo

Rev:	Data Revisione	Descrizione Revisione	Redatto	Controllato	Approvato
00	05/02/2019	PRIMA EMISSIONE	New Dev.	ECRI	ECRI

ASSE PESG_05

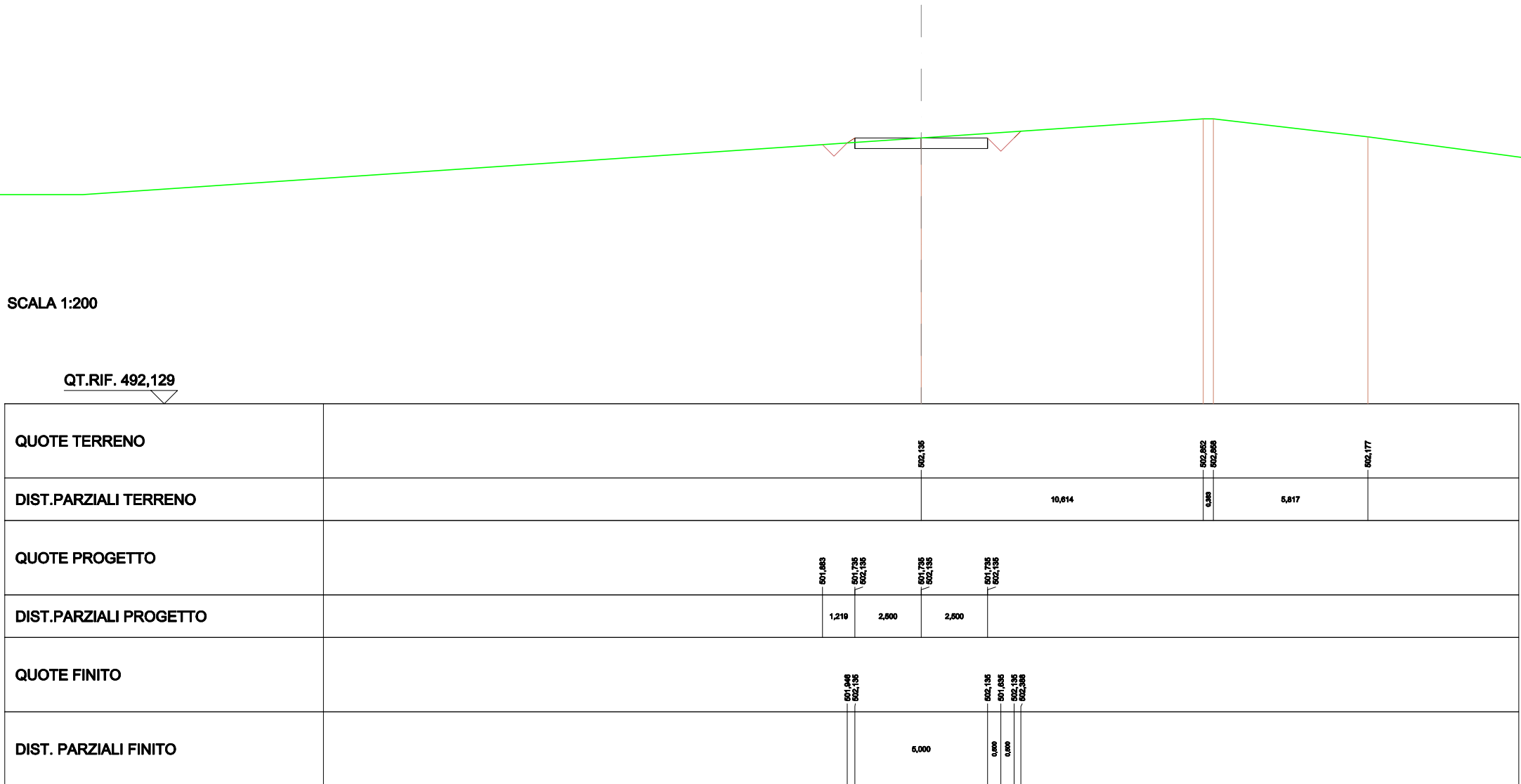
(sistemazione definitiva)

SCAVI E BONIFICHE	
STERRO	2,000 m ²
FOSSO	0,218 m ²
SOVRASTRUTTURA STRADALE	
CASSONETTO	5,000 m

SEZIONE N.: 1
 QT. PROGETTO: 502,135
 DIST.PROG.: 0,000
 DIST.SUCC.: 11,902

SCALA 1:200

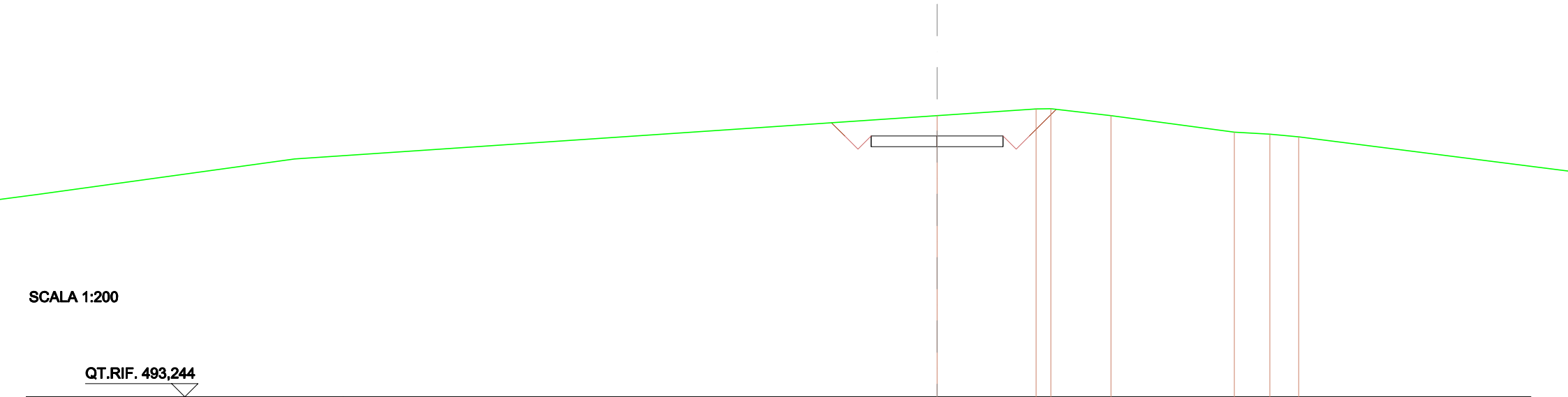
QT.RIF. 492,129



QUOTE TERRENO					502,135								
DIST.PARZIALI TERRENO								10,614		0,268		5,817	
QUOTE PROGETTO					501,883	501,735	502,135		501,735	502,135		501,735	502,135
DIST.PARZIALI PROGETTO						1,210		2,600		2,600			
QUOTE FINITO					501,846	502,135			502,135	501,835		502,135	502,368
DIST. PARZIALI FINITO								5,000		0,690		0,690	

SCAVI E BONIFICHE	
STERRO	5,868 m ²
SOVRASTRUTTURA STRADALE	
CASSONETTO	5,000 m

SEZIONE N.: 2
 QT. PROGETTO: 503,128
 DIST.PROG.: 11,902
 DIST.PREC.: 11,902
 DIST.SUCC.: 13,098



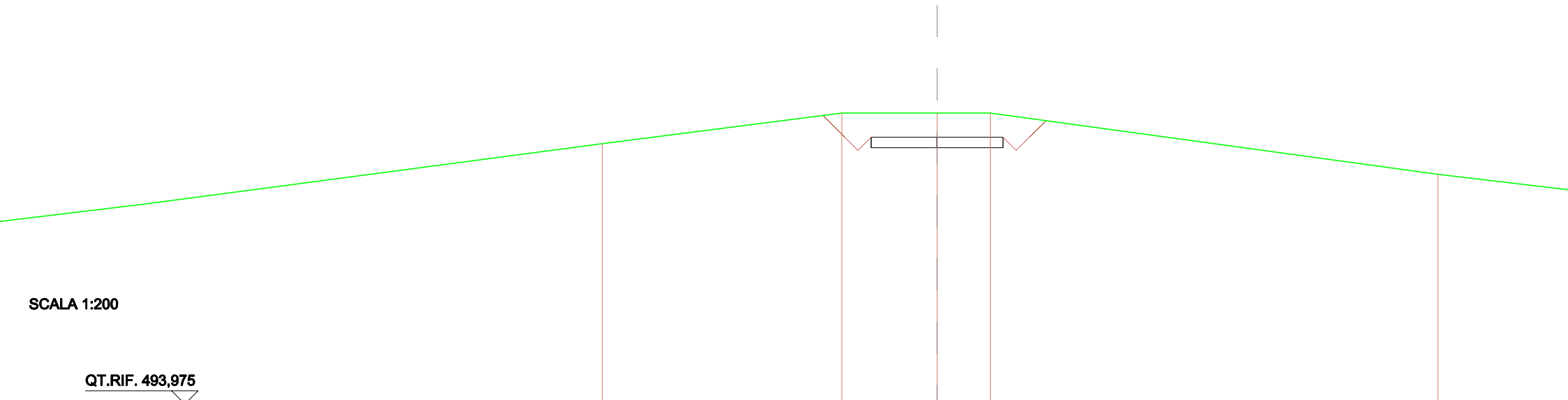
SCALA 1:200

QT.RIF. 493,244

QUOTE TERRENO					503,002			504,156	504,183	505,096			505,273	505,200	505,100
DIST.PARZIALI TERRENO						3,755		0,098	2,271		4,679		1,342	1,098	
QUOTE PROGETTO				502,728	503,128		502,728	503,128		502,728	503,128				
DIST.PARZIALI PROGETTO						2,600		2,600							
QUOTE FINITO		503,631	503,128	502,828	503,128			503,128	502,828	503,128	504,140				
DIST. PARZIALI FINITO		0,503	0,500	0,300		5,000		0,500	0,300	1,012					

SCAVI E BONIFICHE	
STERRO	6,586 m ²
SOVRASTRUTTURA STRADALE	
CASSONETTO	5,000 m

SEZIONE N.: 3
 QT. PROGETTO: 504,080
 DIST.PROG.: 25,000
 DIST.PREC.: 13,098
 DIST.SUCC.: 25,000



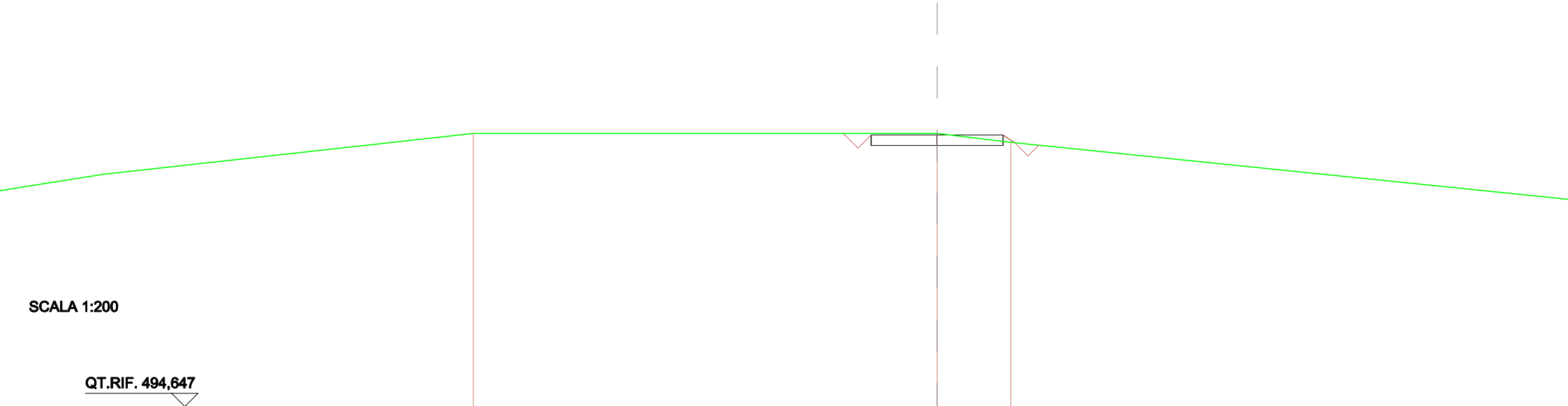
SCALA 1:200

QT.RIF. 493,975

QUOTE TERRENO		503,838		505,000		505,000		505,000		502,878
DIST.PARZIALI TERRENO			9,078		3,804		2,019		16,965	
QUOTE PROGETTO				503,880 504,080		503,880 504,080		503,880 504,080		
DIST.PARZIALI PROGETTO					2,600		2,600			
QUOTE FINITO				504,907 504,080 503,880 504,080		504,080 503,880 504,080		504,711		
DIST. PARZIALI FINITO				0,828 0,828 0,828		5,000		0,828 0,828		

SCAVI E BONIFICHE	
STERRO	1,908 m ²
FOSSO	0,204 m ²
SOVRASTRUTTURA STRADALE	
CASSONETTO	5,000 m


SEZIONE N.: 4
 QT. PROGETTO: 504,942
 DIST.PROG.: 50,000
 DIST.PREC.: 25,000
 DIST.SUCC.: 11,460



QUOTE TERRENO	505,000	505,000	504,660
DIST.PARZIALI TERRENO	17,665	2,795	
QUOTE PROGETTO		504,942 504,942	504,942 504,942
DIST.PARZIALI PROGETTO		2,600	2,600
QUOTE FINITO		505,000 504,942 504,942	504,942 504,844
DIST. PARZIALI FINITO		0,000 0,000	5,000 0,467

SCAVI E BONIFICHE	
STERRO	2,229 m ²
SOVRASTRUTTURA STRADALE	
CASSONETTO	5,000 m

SEZIONE N.: 5
 QT. PROGETTO: 504,954
 DIST.PROG.: 61,460
 DIST.PREC.: 11,460
 DIST.SUCC.: 13,540



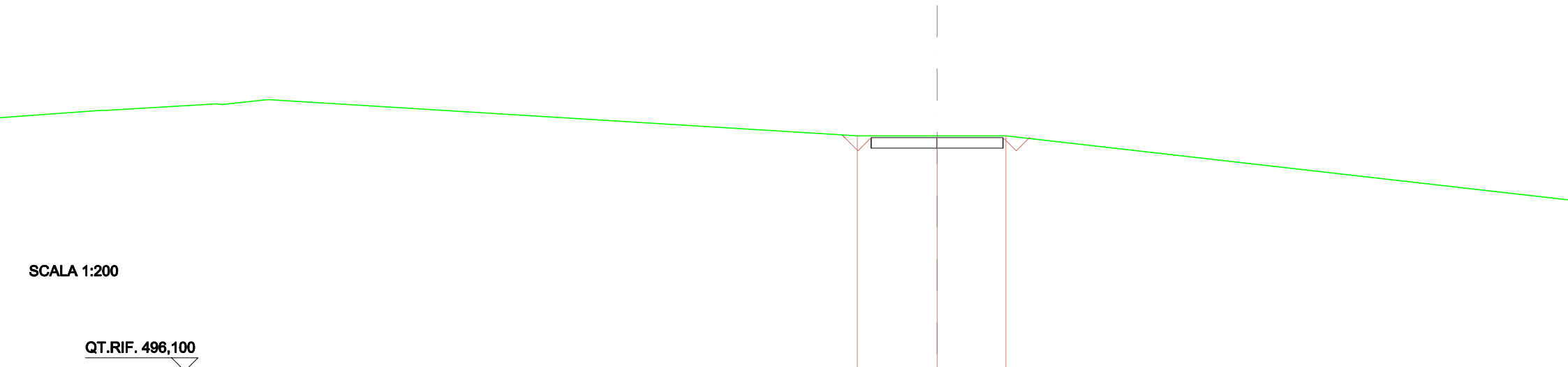
SCALA 1:200

QT.RIF. 494,985

QUOTE TERRENO			505,000	505,000	504,239	503,570
DIST.PARZIALI TERRENO				3,449	7,224	5,890
QUOTE PROGETTO			504,954 504,954	504,954 504,954	504,954 504,954	
DIST.PARZIALI PROGETTO			2,500	2,500		
QUOTE FINITO			505,000 504,954 504,954	504,954 504,954 504,954		
DIST. PARZIALI FINITO			0,500 0,500	5,000	0,500 0,500	

SCAVI E BONIFICHE	
STERRO	2,341 m ²
SOVRASTRUTTURA STRADALE	
CASSONETTO	5,000 m

SEZIONE N.: 6
 QT. PROGETTO: 504,932
 DIST.PROG.: 75,000
 DIST.PREC.: 13,540
 DIST.SUCC.: 25,000



SCALA 1:200

QT.RIF. 496,100

QUOTE TERRENO		505,000	505,000	505,000
DIST.PARZIALI TERRENO		3,020	2,613	
QUOTE PROGETTO		504,932 504,932	504,932 504,932	504,932 504,932
DIST.PARZIALI PROGETTO		2,500	2,500	
QUOTE FINITO		504,932 504,932 504,932	504,932 504,932	504,932 504,932 504,932
DIST. PARZIALI FINITO		0,000 0,000	5,000	0,000 0,000

SCAVI E BONIFICHE	
STERRO	3,211 m ²
FOSSO	0,196 m ²
SOVRASTRUTTURA STRADALE	
CASSONETTO	5,000 m

SEZIONE N.: 7
 QT. PROGETTO: 504,890
 DIST.PROG.: 100,000
 DIST.PREC.: 25,000
 DIST.SUCC.: 11,018

SCALA 1:200

QT.RIF. 497,293

QUOTE TERRENO				505,116	505,000				503,195
DIST.PARZIALI TERRENO				0,674			14,988		
QUOTE PROGETTO				504,480	504,480	504,480	504,480		
DIST.PARZIALI PROGETTO				2,500	2,500				
QUOTE FINITO				505,086	504,890	504,390	504,890		504,890
DIST. PARZIALI FINITO				0,998	0,000	0,000	5,000		

SCAVI E BONIFICHE	
STERRO	2,279 m ²
FOSSO	0,195 m ²
SOVRASTRUTTURA STRADALE	
CASSONETTO	5,000 m

SEZIONE N.: 8
 QT. PROGETTO: 504,767
 DIST.PROG.: 111,018
 DIST.PREC.: 11,018
 DIST.SUCC.: 13,982

SCALA 1:200

QT.RIF. 497,199

QUOTE TERRENO			505,000	504,819		502,986
DIST.PARZIALI TERRENO			1,454		14,627	
QUOTE PROGETTO			504,387 504,767	504,387 504,767	504,387 504,767	
DIST.PARZIALI PROGETTO			2,600	2,600		
QUOTE FINITO		505,449 504,767 504,267 504,767			504,767 504,448	
DIST. PARZIALI FINITO		0,891 0,500 0,000		5,000	0,479	

SCAVI E BONIFICHE	
STERRO	2,177 m ²
FOSSO	0,193 m ²
SOVRASTRUTTURA STRADALE	
CASSONETTO	5,000 m

SEZIONE N.: 9
 QT. PROGETTO: 504,546
 DIST.PROG.: 125,000
 DIST.PREC.: 13,982
 DIST.SUCC.: 25,000

SCALA 1:200

QT.RIF. 497,545

QUOTE TERRENO			506,252	506,000	504,578	
DIST.PARZIALI TERRENO		1,317		3,179		
QUOTE PROGETTO				504,148 504,546	504,148 504,546	504,148 504,546
DIST.PARZIALI PROGETTO				2,600	2,600	
QUOTE FINITO		506,183	504,546	504,046	504,546	504,546 504,189
DIST. PARZIALI FINITO		0,857	0,800	0,800	5,000	0,804

SCAVI E BONIFICHE	
STERRO	1,988 m ²
FOSSO	0,183 m ²
SOVRASTRUTTURA STRADALE	
CASSONETTO	5,000 m

SEZIONE N.: 10
 QT. PROGETTO: 504,149
 DIST.PROG.: 150,000
 DIST.PREC.: 25,000
 DIST.SUCC.: 25,000

SCALA 1:200

QT.RIF. 496,872

QUOTE TERRENO		506,976	505,000	504,147	502,346
DIST.PARZIALI TERRENO		9,680	5,502	11,824	
QUOTE PROGETTO				503,749 504,149	503,749 504,149
DIST.PARZIALI PROGETTO			2,500	2,500	
QUOTE FINITO			504,729 504,149 503,649 504,149	504,149 503,641	
DIST. PARZIALI FINITO			0,589 0,500 0,500	5,000	0,792

SCAVI E BONIFICHE	
STERRO	2,342 m ²
FOSSO	0,182 m ²
SOVRASTRUTTURA STRADALE	
CASSONETTO	5,000 m

SEZIONE N.: 11
 QT. PROGETTO: 503,418
 DIST.PROG.: 175,000
 DIST.PREC.: 25,000
 DIST.SUCC.: 25,000

SCALA 1:200

QT.RIF. 495,700

QUOTE TERRENO		505,802	505,000		503,486	502,802		500,000
DIST.PARZIALI TERRENO		2,335		9,858		3,476		17,626
QUOTE PROGETTO					503,018 503,418	503,018 503,418	503,018 503,418	
DIST.PARZIALI PROGETTO					2,500	2,500		
QUOTE FINITO					504,133 505,418 502,918 503,418		503,418 503,008	
DIST. PARZIALI FINITO					0,716 0,500 0,500	5,000	0,415	

SCAVI E BONIFICHE	
STERRO	1,914 m ²
FOSSO	0,180 m ²
RILEVATI	
RILEVATO	0,001 m ²
SOVRASTRUTTURA STRADALE	
CASSONETTO	5,000 m

SEZIONE N.: 12
 QT. PROGETTO: 502,279
 DIST.PROG.: 200,000
 DIST.PREC.: 25,000
 DIST.SUCC.: 25,000

SCALA 1:200

QT.RIF. 495,950


QUOTE TERRENO	806,467	806,000	804,884	802,281	800,000
DIST.PARZIALI TERRENO	1,531	1,877	14,861	13,978	
QUOTE PROGETTO				501,579 502,279	501,579 502,279
DIST.PARZIALI PROGETTO				2,500	2,500
QUOTE FINITO				502,383 502,279 501,779 502,279	502,279 501,722
DIST. PARZIALI FINITO				0,884 0,000 0,000	5,000 0,885

SCAVI E BONIFICHE	
STERRO	2,983 m ²
FOSSO	0,171 m ²
SOVRASTRUTTURA STRADALE	
CASSONETTO	5,000 m

SEZIONE N.: 13
 QT. PROGETTO: 501,320
 DIST.PROG.: 225,000
 DIST.PREC.: 25,000
 DIST.SUCC.: 7,463

SCALA 1:200

QT.RIF. 493,845



QUOTE TERRENO		806,000		803,434		801,617		800,000		800,631
DIST.PARZIALI TERRENO			7,958		10,167			8,033		3,944
QUOTE PROGETTO							500,820 501,320	500,820 501,320	500,820 501,320	
DIST.PARZIALI PROGETTO							2,600	2,600		
QUOTE FINITO						802,377	801,320 800,820 801,320		801,320 800,988	
DIST. PARZIALI FINITO						1,057	0,500 0,000	5,000	0,778	

SCAVI E BONIFICHE	
STERRO	2,961 m ²
FOSSO	0,168 m ²
SOVRASTRUTTURA STRADALE	
CASSONETTO	5,000 m

SEZIONE N.: 14
 QT. PROGETTO: 501,052
 DIST.PROG.: 232,463
 DIST.PREC.: 7,463
 DIST.SUCC.: 17,537

SCALA 1:200

QT.RIF. 493,200

QUOTE TERRENO	806,000	801,243	800,822	800,000
DIST.PARZIALI TERRENO	16,998	3,686	2,766	
QUOTE PROGETTO		500,832 501,052	500,832 501,052	500,832 501,052
DIST.PARZIALI PROGETTO		2,600	2,600	
QUOTE FINITO		502,153 501,052 500,852 501,052	501,052 500,826	
DIST. PARZIALI FINITO		1,101 0,800 0,800	5,000	0,800

SCAVI E BONIFICHE	
STERRO	3,145 m ²
FOSSO	0,176 m ²
SOVRASTRUTTURA STRADALE	
CASSONETTO	5,000 m

SEZIONE N.: 15
 QT. PROGETTO: 500,422
 DIST.PROG.: 250,000
 DIST.PREC.: 17,537
 DIST.SUCC.: 25,000

SCALA 1:200

QT.RIF. 492,980

QUOTE TERRENO		801,814		500,061		800,000
DIST.PARZIALI TERRENO			5,984		3,352	
QUOTE PROGETTO				500,022 500,422		500,022 500,422
DIST.PARZIALI PROGETTO				2,600		2,600
QUOTE FINITO		501,549	500,422 488,822 500,422			500,422 500,080
DIST. PARZIALI FINITO		1,127	0,800 0,800		5,000	0,44

SCAVI E BONIFICHE	
STERRO	1,693 m ²
FOSSO	0,188 m ²
RILEVATI	
RILEVATO	0,001 m ²
SOVRASTRUTTURA STRADALE	
CASSONETTO	5,000 m

SEZIONE N.: 16
 QT. PROGETTO: 499,523
 DIST.PROG.: 275,000
 DIST.PREC.: 25,000
 DIST.SUCC.: 22,727

SCALA 1:200

QT.RIF. 493,045


QUOTE TERRENO		500,000	499,490	
DIST.PARZIALI TERRENO			3,718	
QUOTE PROGETTO			499,123 499,523	499,123 499,523
DIST.PARZIALI PROGETTO			2,500	2,500
QUOTE FINITO		500,056 499,523 499,023 499,523		499,523 499,950
DIST. PARZIALI FINITO		0,052 0,000 0,000	5,000	0,000

SCAVI E BONIFICHE	
STERRO	1,809 m ²
FOSSO	0,191 m ²
SOVRASTRUTTURA STRADALE	
CASSONETTO	5,000 m

SEZIONE N.: 17
 QT. PROGETTO: 498,850
 DIST.PROG.: 297,727
 DIST.PREC.: 22,727
 DIST.SUCC.: 2,273

SCALA 1:200

QT.RIF. 488,523




QUOTE TERRENO		500,000		488,807		487,825	
DIST.PARZIALI TERRENO			8,456			7,321	
QUOTE PROGETTO				498,450 498,850		498,450 498,850	
DIST.PARZIALI PROGETTO				2,500		2,500	
QUOTE FINITO				488,376 488,850 488,350 488,850		488,850 488,376	
DIST. PARZIALI FINITO				0,825 0,000 0,000		5,000 0,199	

SCAVI E BONIFICHE	
STERRO	2,173 m ²
FOSSO	0,188 m ²
SOVRASTRUTTURA STRADALE	
CASSONETTO	5,000 m

SEZIONE N.: 18
 QT. PROGETTO: 498,827
 DIST.PROG.: 300,000
 DIST.PREC.: 2,273
 DIST.SUCC.: 25,000

SCALA 1:200

QT.RIF. 491,394




QUOTE TERRENO		500,000		498,082		497,195
DIST.PARZIALI TERRENO			8,014		11,741	
QUOTE PROGETTO				498,427 498,827	498,427 498,827	498,427 498,827
DIST.PARZIALI PROGETTO				2,500	2,500	
QUOTE FINITO				498,447 498,827 498,327 498,827		498,420 498,420
DIST. PARZIALI FINITO				0,820 0,820 0,820	5,000	0,820

SCAVI E BONIFICHE	
STERRO	1,498 m ²
FOSSO	0,191 m ²
RILEVATI	
RILEVATO	0,005 m ²
SOVRASTRUTTURA STRADALE	
CASSONETTO	5,000 m

SEZIONE N.: 19
 QT. PROGETTO: 499,077
 DIST.PROG.: 325,000
 DIST.PREC.: 25,000
 DIST.SUCC.: 25,000

SCALA 1:200

QT.RIF. 491,012



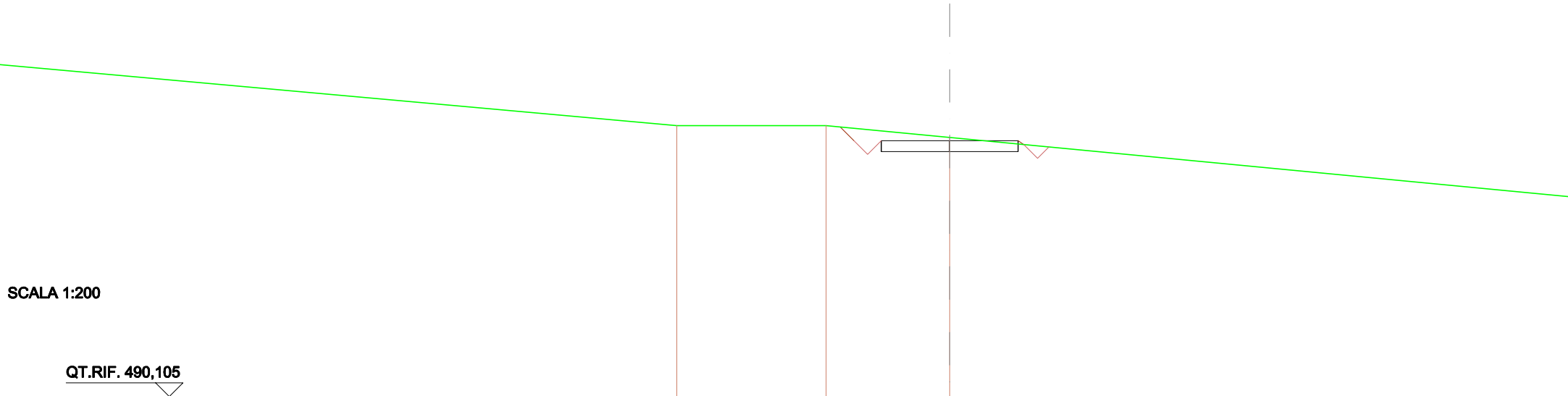
QUOTE TERRENO		801,326		800,000		498,976		487,174
DIST.PARZIALI TERRENO			10,819		7,877		13,487	
QUOTE PROGETTO						499,077 499,077	499,077 499,077	499,077 499,077
DIST.PARZIALI PROGETTO						2,600	2,600	
QUOTE FINITO						498,489 498,077 498,577 498,077	498,077 498,533	
DIST. PARZIALI FINITO						0,422 0,200 0,000	5,000	0,416

SCAVI E BONIFICHE	
STERRO	2,585 m ²
FOSSO	0,206 m ²
SOVRASTRUTTURA STRADALE	
CASSONETTO	5,000 m

SEZIONE N.: 20
 QT. PROGETTO: 499,452
 DIST.PROG.: 350,000
 DIST.PREC.: 25,000
 DIST.SUCC.: 12,991

SCALA 1:200

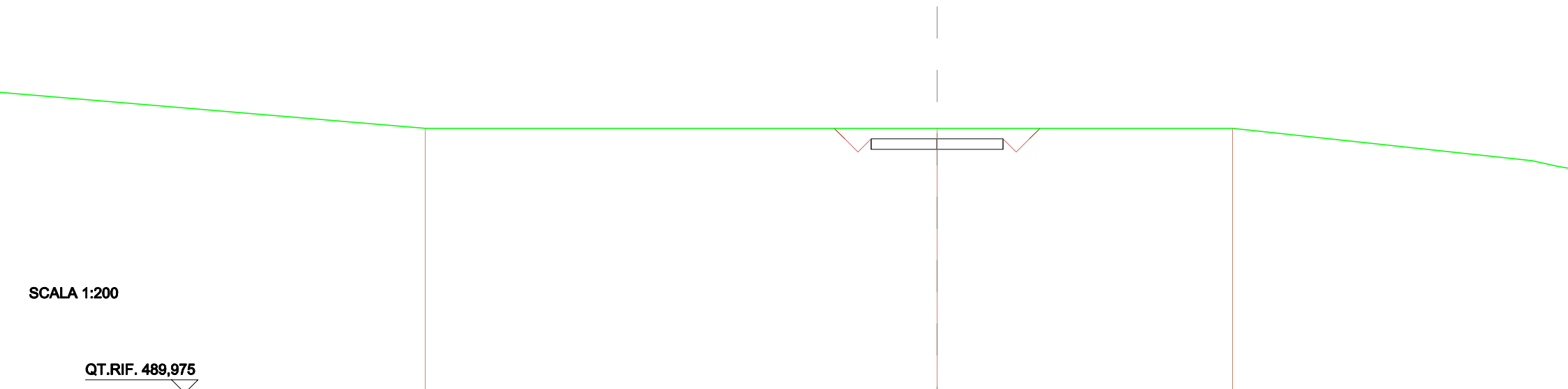
QT.RIF. 490,105



QUOTE TERRENO		500,000	500,000	498,059	
DIST.PARZIALI TERRENO		5,468	4,810		
QUOTE PROGETTO			499,052 499,052	499,052 499,052	499,052 499,052
DIST.PARZIALI PROGETTO			2,500	2,500	
QUOTE FINITO			499,051 499,452 499,052 499,452		499,452 499,310
DIST. PARZIALI FINITO			0,499 0,206 0,000	5,000	

SCAVI E BONIFICHE	
STERRO	4,002 m ²
SOVRASTRUTTURA STRADALE	
CASSONETTO	5,000 m

SEZIONE N.: 21
 QT. PROGETTO: 499,600
 DIST.PROG.: 362,991
 DIST.PREC.: 12,991
 DIST.SUCC.: 13,536



SCALA 1:200

QT.RIF. 489,975

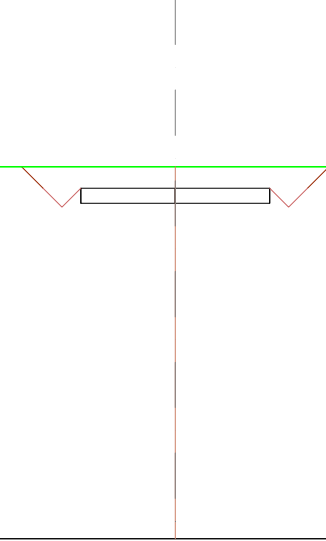
QUOTE TERRENO	500,000	500,000	500,000
DIST.PARZIALI TERRENO		19,385	11,185
QUOTE PROGETTO		499,200 499,600	499,200 499,600
DIST.PARZIALI PROGETTO		2,600	2,600
QUOTE FINITO		500,000 499,600 489,100 488,600	488,600 488,100 488,600 500,000
DIST. PARZIALI FINITO		0,400 0,400 0,500	0,500 0,500
		5,000	

SCAVI E BONIFICHE	
STERRO	4,833 m ²
SOVRASTRUTTURA STRADALE	
CASSONETTO	5,000 m

SEZIONE N.: 22
 QT. PROGETTO: 499,433
 DIST.PROG.: 376,527
 DIST.PREC.: 13,536
 DIST.SUCC.: 23,473

SCALA 1:200

QT.RIF. 490,167



QUOTE TERRENO					500,000
DIST.PARZIALI TERRENO					
QUOTE PROGETTO			499,033	499,433	
DIST.PARZIALI PROGETTO			2,500	2,500	
QUOTE FINITO	500,000	499,433	499,033	499,433	500,000
DIST. PARZIALI FINITO	0,967	0,966	0,966	0,967	5,000

SCAVI E BONIFICHE	
STERRO	1,098 m ²
FOSSO	0,503 m ²
SOVRASTRUTTURA STRADALE	
CASSONETTO	5,000 m

SEZIONE N.: 23
 QT. PROGETTO: 498,276
 DIST.PROG.: 400,000
 DIST.PREC.: 23,473
 DIST.SUCC.: 25,000

SCALA 1:200

QT.RIF. 489,021

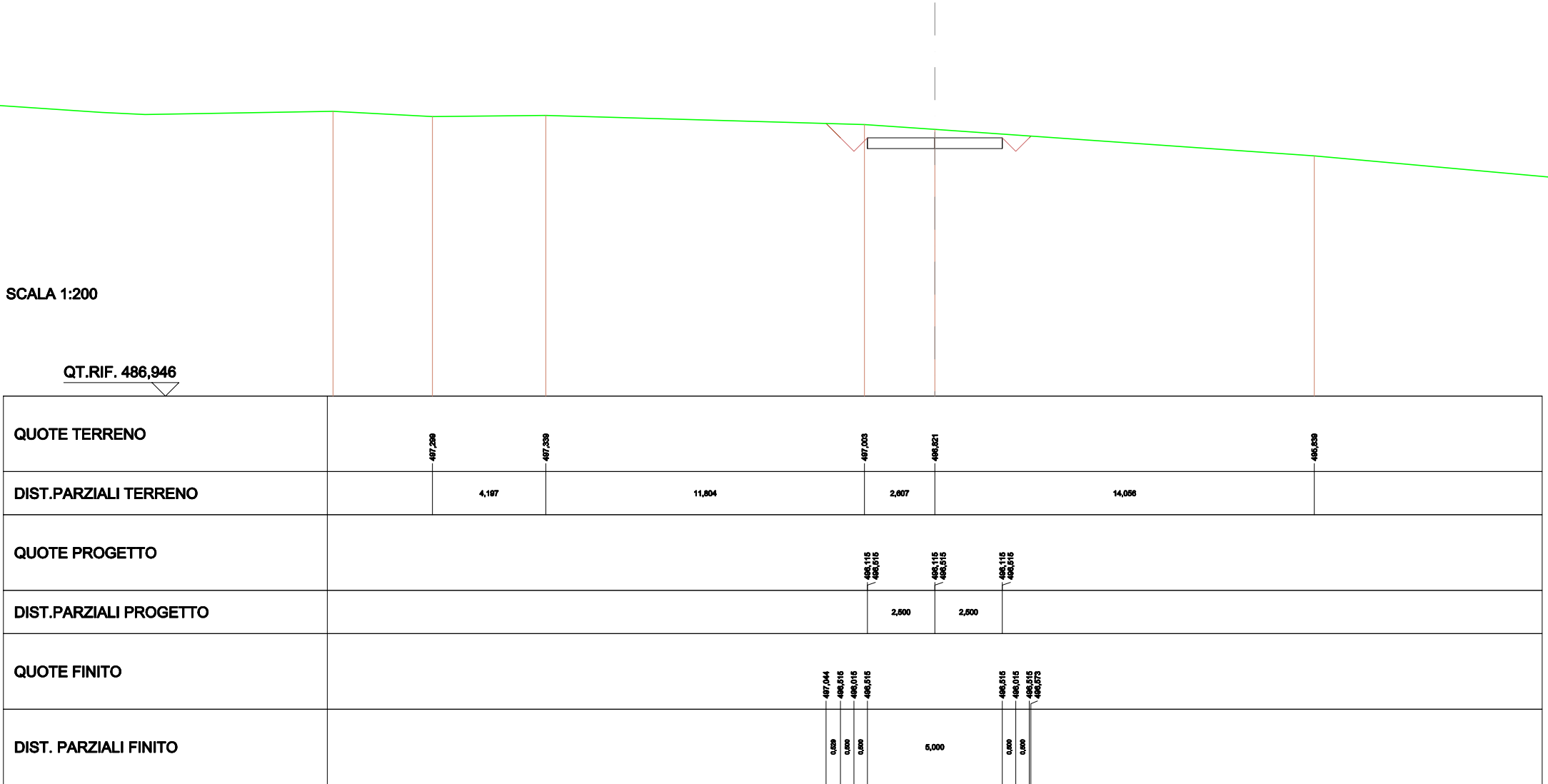
QUOTE TERRENO	488,228	488,287	488,221	488,014	488,046	488,381	488,098	487,810	487,388	487,183
DIST.PARZIALI TERRENO	1,167	2,961	3,637	2,003	4,786	5,572	9,472	1,778	2,634	
QUOTE PROGETTO						488,282	487,578	488,278	487,578	488,278
DIST.PARZIALI PROGETTO						1,127	2,600	2,600		
QUOTE FINITO						488,228	488,278	488,278	487,942	
DIST. PARZIALI FINITO						5,000	0,501			

SCAVI E BONIFICHE	
STERRO	3,530 m ²
SOVRASTRUTTURA STRADALE	
CASSONETTO	5,000 m

SEZIONE N.: 24
 QT. PROGETTO: 496,515
 DIST.PROG.: 425,000
 DIST.PREC.: 25,000
 DIST.SUCC.: 25,000

SCALA 1:200

QT.RIF. 486,946



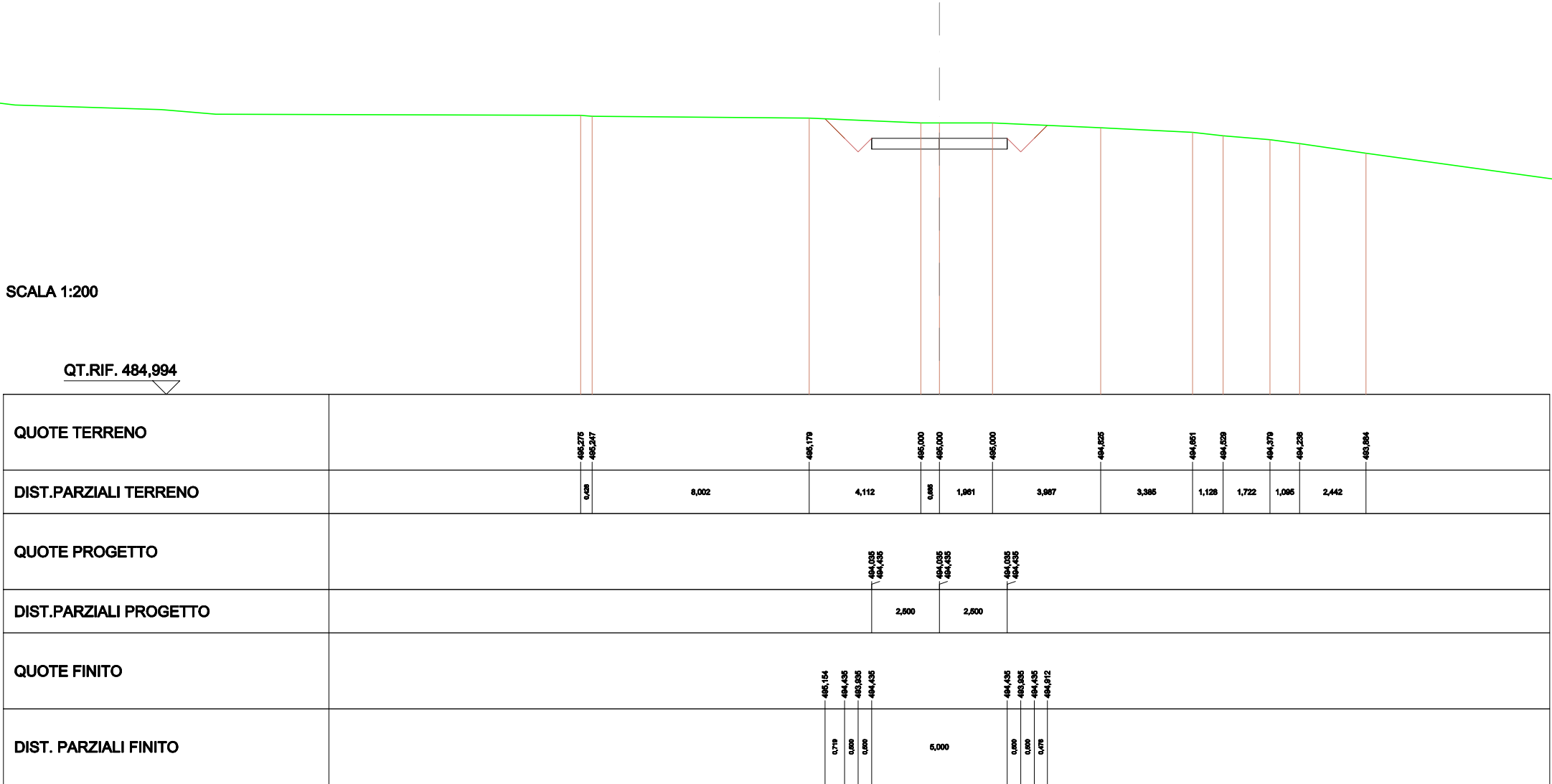
QUOTE TERRENO		487,289	487,339	487,003	486,821	486,839
DIST.PARZIALI TERRENO		4,187	11,804	2,607	14,058	
QUOTE PROGETTO				486,115 486,515	486,115 486,515	486,115 486,515
DIST.PARZIALI PROGETTO				2,600	2,600	
QUOTE FINITO				487,044 486,515 486,015 486,515	486,115 486,015 486,515 486,573	
DIST. PARZIALI FINITO				5,000		

SCAVI E BONIFICHE	
STERRO	4,889 m ²
SOVRASTRUTTURA STRADALE	
CASSONETTO	5,000 m

SEZIONE N.: 25
 QT. PROGETTO: 494,435
 DIST.PROG.: 450,000
 DIST.PREC.: 25,000
 DIST.SUCC.: 5,576

SCALA 1:200

QT.RIF. 484,994

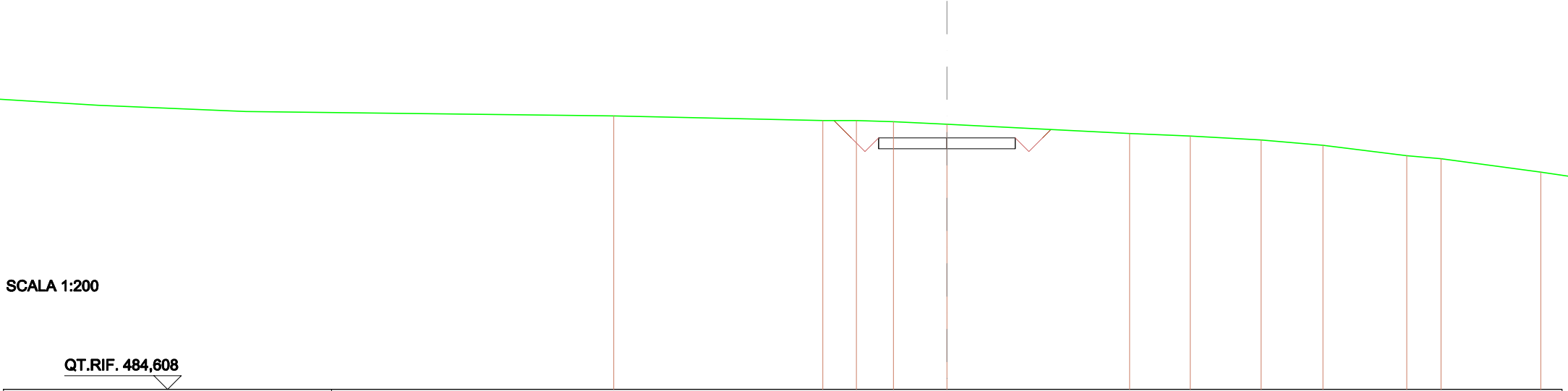


SCAVI E BONIFICHE	
STERRO	4,472 m ²
SOVRASTRUTTURA STRADALE	
CASSONETTO	5,000 m

SEZIONE N.: 26
 QT. PROGETTO: 493,810
 DIST.PROG.: 455,576
 DIST.PREC.: 5,576
 DIST.SUCC.: 19,424

SCALA 1:200

QT.RIF. 484,608



QUOTE TERRENO		484,618		484,442	484,444	484,405	484,305		483,985	483,876	483,731	483,535	483,190	483,044
DIST.PARZIALI TERRENO		7,044		1,228	1,358	1,954	0,680		2,221	2,581	2,257	3,070	1,282	
QUOTE PROGETTO					483,410 483,810	483,410 483,810	483,410 483,810							
DIST.PARZIALI PROGETTO					2,600	2,600								
QUOTE FINITO				484,443 483,810 483,310 483,810			483,810 483,310 483,810 484,112							
DIST. PARZIALI FINITO				0,882 0,800 0,800		5,000	0,800 0,800 0,800							

SCAVI E BONIFICHE	
STERRO	2,818 m ²
SOVRASTRUTTURA STRADALE	
CASSONETTO	5,000 m

SEZIONE N.: 27
 QT. PROGETTO: 491,267
 DIST.PROG.: 475,000
 DIST.PREC.: 19,424
 DIST.SUCC.: 16,662

SCALA 1:200

QT.RIF. 482,187

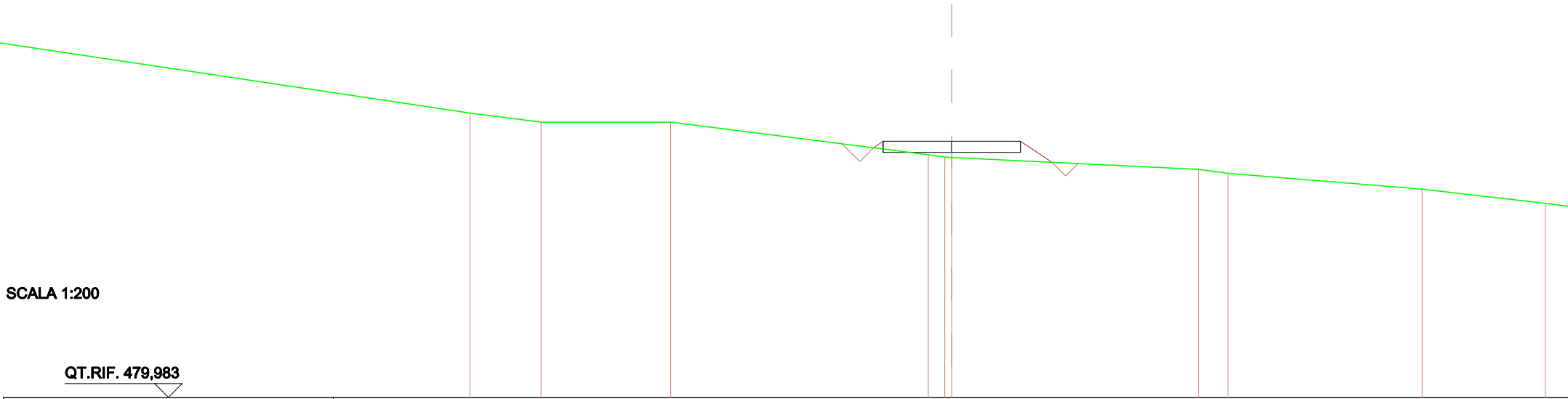
QUOTE TERRENO	482,288	482,190	481,954	481,988	481,581	481,438	481,411	480,920	480,798
DIST.PARZIALI TERRENO	1,854	5,977	3,825	2,801	6,638	1,138	8,630	1,882	
QUOTE PROGETTO						490,887 491,267	490,887 491,267	490,887 491,267	
DIST.PARZIALI PROGETTO						2,600	2,600		
QUOTE FINITO						481,518 481,267 480,767 481,267	481,267 480,767 481,267		
DIST. PARZIALI FINITO						0,600 0,600	5,000	0,600 0,600	

SCAVI E BONIFICHE	
STERRO	0,061 m ²
FOSSO	0,549 m ²
RILEVATI	
RILEVATO	0,762 m ²
SOVRASTRUTTURA STRADALE	
CASSONETTO	5,000 m

SEZIONE N.: 28
 QT. PROGETTO: 489,299
 DIST.PROG.: 491,662
 DIST.PREC.: 16,662
 DIST.SUCC.: 8,338

SCALA 1:200

QT.RIF. 479,983




QUOTE TERRENO		480,326	480,000	480,000		488,815	488,726	488,714		488,280	488,135		487,589
DIST.PARZIALI TERRENO		2,584	4,712		9,378	0,000				8,972	1,081		7,059
QUOTE PROGETTO						489,212	489,589	489,299		489,589	489,299		
DIST.PARZIALI PROGETTO						1,492	2,500	2,500					
QUOTE FINITO						489,087	489,299			488,299	488,538		
DIST. PARZIALI FINITO						0,347		5,000		1,141			

SCAVI E BONIFICHE	
STERRO	0,276 m ²
FOSSO	0,518 m ²
RILEVATI	
RILEVATO	0,572 m ²
SOVRASTRUTTURA STRADALE	
CASSONETTO	5,000 m

SEZIONE N.: 29
 QT. PROGETTO: 488,526
 DIST.PROG.: 500,000
 DIST.PREC.: 8,338
 DIST.SUCC.: 25,000

SCALA 1:200

QT.RIF. 479,211



QUOTE TERRENO		488,000	488,000		488,036		488,600	488,630		488,380	488,041	488,522
DIST.PARZIALI TERRENO		2,118	14,727		8,961		1,717	4,206		2,382	2,385	
QUOTE PROGETTO					488,857	488,128 488,526	488,128 488,526	488,128 488,526				
DIST.PARZIALI PROGETTO					1,316	2,600	2,600					
QUOTE FINITO					488,416 488,526		488,526	487,546				
DIST. PARZIALI FINITO						5,000	1,470					

SCAVI E BONIFICHE	
STERRO	2,140 m ²
FOSSO	0,191 m ²
SOVRASTRUTTURA STRADALE	
CASSONETTO	5,000 m

SEZIONE N.: 30
 QT. PROGETTO: 487,048
 DIST.PROG.: 525,000
 DIST.PREC.: 25,000
 DIST.SUCC.: 4,365

SCALA 1:200

QT.RIF. 478,799

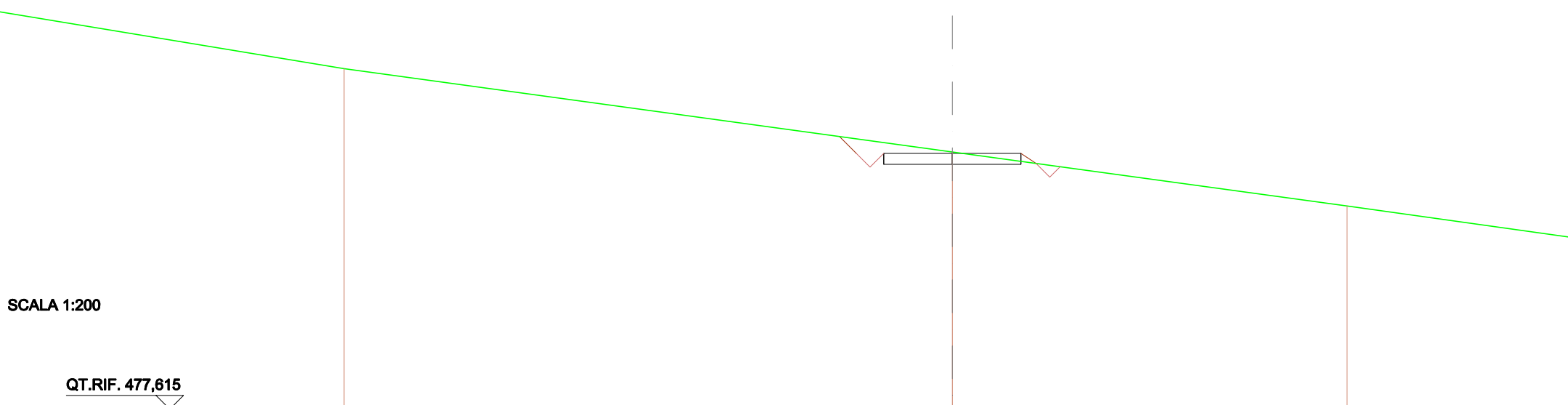
QUOTE TERRENO				487,076			488,001		484,883
DIST.PARZIALI TERRENO						7,863		10,341	
QUOTE PROGETTO					486,848 487,048		486,848 487,048		486,848 487,048
DIST.PARZIALI PROGETTO					2,600		2,600		
QUOTE FINITO					487,650 487,048 486,548 487,048		487,048 486,850		
DIST. PARZIALI FINITO					0,682 0,500 0,500		0,500		

SCAVI E BONIFICHE	
STERRO	2,259 m ²
FOSSO	0,190 m ²
SOVRASTRUTTURA STRADALE	
CASSONETTO	5,000 m

SEZIONE N.: 31
 QT. PROGETTO: 486,919
 DIST.PROG.: 529,365
 DIST.PREC.: 4,365
 DIST.SUCC.: 5,259

SCALA 1:200

QT.RIF. 477,615



QUOTE TERRENO				486,971					486,000	
DIST.PARZIALI TERRENO								14,381		
QUOTE PROGETTO						486,919	486,919		486,919	486,553
DIST.PARZIALI PROGETTO						2,600	2,600			
QUOTE FINITO			487,583	486,919	486,419	486,919			486,919	486,553
DIST. PARZIALI FINITO			0,615	0,500	0,500		5,000		0,446	

SCAVI E BONIFICHE	
STERRO	16,824 m ²
FOSSO	0,190 m ²
SOVRASTRUTTURA STRADALE	
CASSONETTO	14,797 m

SEZIONE N.: 32
 QT. PROGETTO: 486,814
 DIST.PROG.: 534,624
 DIST.PREC.: 5,259
 DIST.SUCC.: 4,738

SCALA 1:400

QT.RIF. 469,029

QUOTE TERRENO	480,000	486,078	485,000
DIST.PARZIALI TERRENO	22,724	13,651	
QUOTE PROGETTO	486,814 486,814	486,414 486,814	486,461 486,814
DIST.PARZIALI PROGETTO	12,287	2,500	
QUOTE FINITO	486,006 486,814 486,314 486,814	486,461 486,814	
DIST. PARZIALI FINITO	2,192	14,797	

SCAVI E BONIFICHE	
STERRO	40,532 m ²
FOSSO	0,189 m ²
SOVRASTRUTTURA STRADALE	
CASSONETTO	23,624 m

SEZIONE N.: 33
 QT. PROGETTO: 486,766
 DIST.PROG.: 539,362
 DIST.PREC.: 4,738
 DIST.SUCC.: 1,812

SCALA 1:400

QT.RIF. 471,201

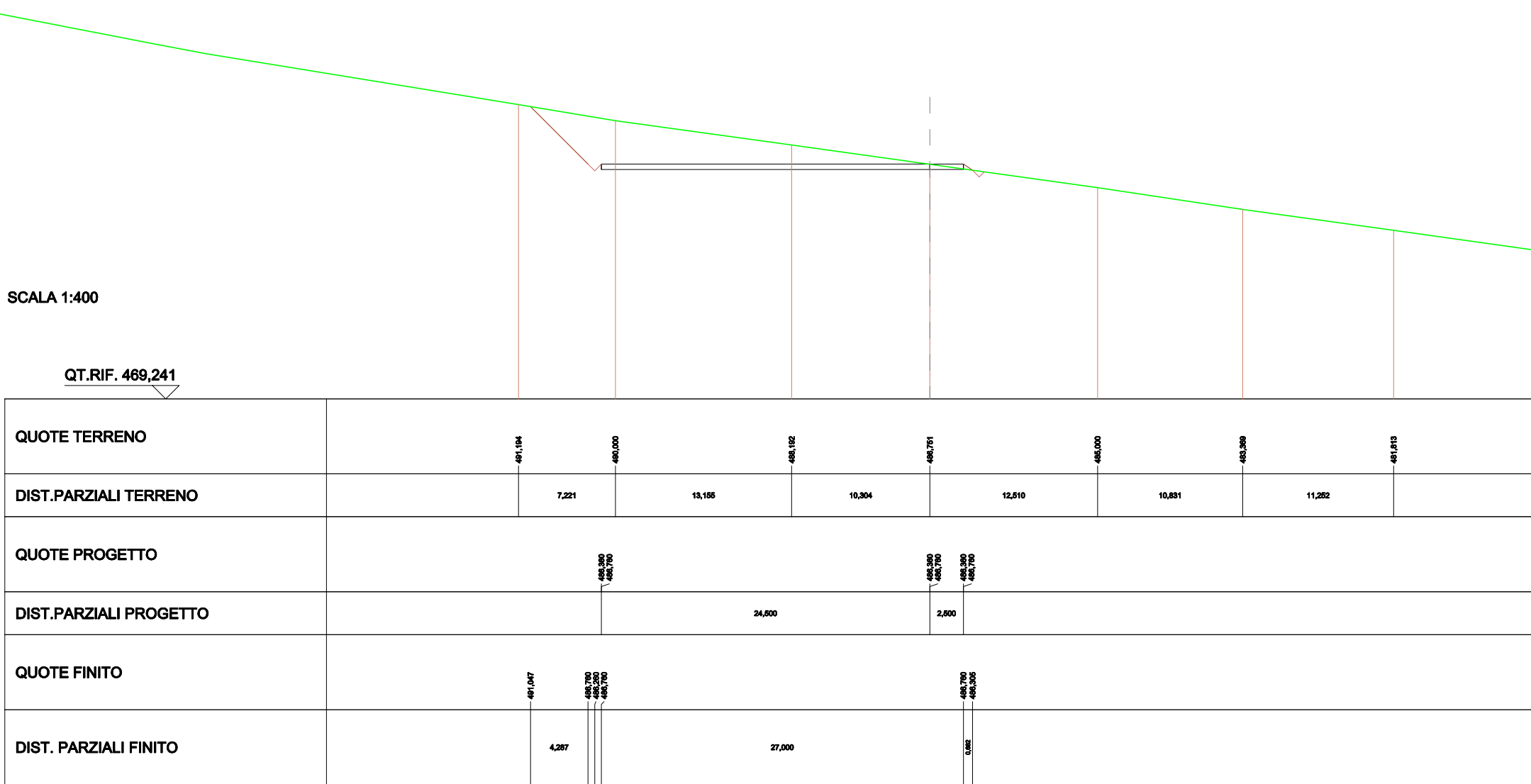
QUOTE TERRENO	482,001	490,000	486,801	485,000	483,982	483,001
DIST.PARZIALI TERRENO	12,094	23,256	12,873	6,661	6,962	
QUOTE PROGETTO		486,766 486,386	486,386 486,766	486,386 486,766	486,386 486,766	
DIST.PARZIALI PROGETTO		21,124	2,500			
QUOTE FINITO	486,417	486,766 486,386 486,196		486,766 486,386		
DIST. PARZIALI FINITO		3,651	23,624	0,657		

SCAVI E BONIFICHE	
STERRO	51,867 m ²
FOSSO	0,189 m ²
SOVRASTRUTTURA STRADALE	
CASSONETTO	27,000 m

SEZIONE N.: 34
 QT. PROGETTO: 486,760
 DIST.PROG.: 541,174
 DIST.PREC.: 1,812
 DIST.SUCC.: 10,000

SCALA 1:400

QT.RIF. 469,241



SCAVI E BONIFICHE	
STERRO	49,027 m ²
FOSSO	0,187 m ²
RILEVATI	
RILEVATO	0,053 m ²
SOVRASTRUTTURA STRADALE	
CASSONETTO	27,000 m

SEZIONE N.: 35
 QT. PROGETTO: 486,759
 DIST.PROG.: 551,174
 DIST.PREC.: 10,000
 DIST.SUCC.: 3,188

SCALA 1:400

QT.RIF. 470,100

QUOTE TERRENO	480,525	480,000	486,596	486,000
DIST.PARZIALI TERRENO	3,182	23,741	11,105	
QUOTE PROGETTO	486,759	486,759	486,599	486,759
DIST.PARZIALI PROGETTO		24,600	2,500	
QUOTE FINITO	480,972	486,759	486,259	486,759
DIST. PARZIALI FINITO	4,213	27,000	0,986	

SCAVI E BONIFICHE	
STERRO	48,037 m ²
FOSSO	0,187 m ²
RILEVATI	
RILEVATO	0,094 m ²
SOVRASTRUTTURA STRADALE	
CASSONETTO	27,000 m

SEZIONE N.: 36
 QT. PROGETTO: 486,759
 DIST.PROG.: 554,362
 DIST.PREC.: 3,188
 DIST.SUCC.: 6,812

SCALA 1:400

QT.RIF. 470,100

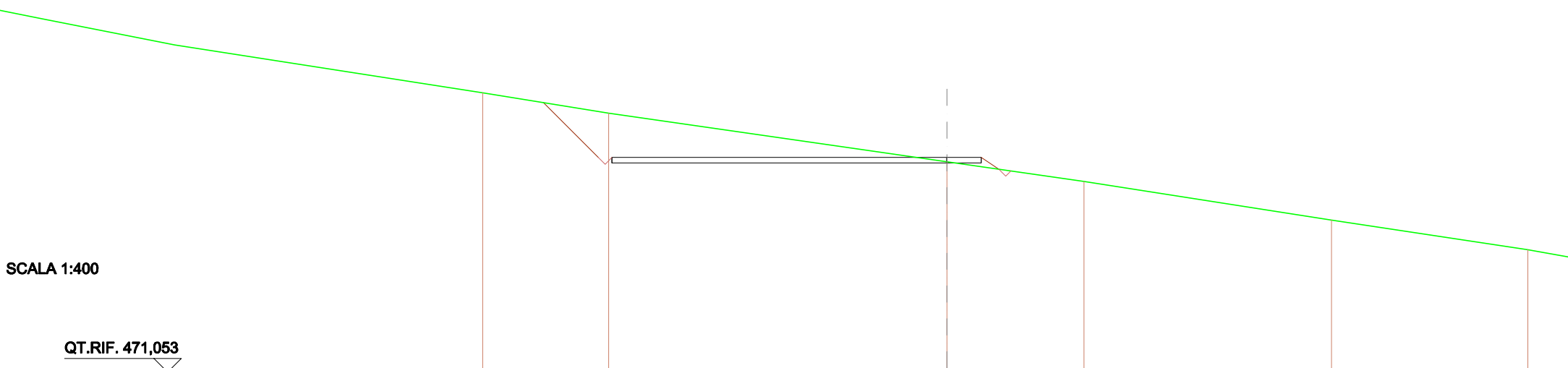
QUOTE TERRENO		480,000		486,054		486,000	484,341		482,337
DIST.PARZIALI TERRENO			23,979		10,818		4,227		13,201
QUOTE PROGETTO		486,369	486,759		486,369	486,759	486,369	486,759	
DIST.PARZIALI PROGETTO			24,600		2,500				
QUOTE FINITO		480,912	486,759	486,259	486,198		486,759	486,040	
DIST. PARZIALI FINITO		4,183		27,000			1,778		

SCAVI E BONIFICHE	
STERRO	45,212 m ²
FOSSO	0,187 m ²
RILEVATI	
RILEVATO	0,268 m ²
SOVRASTRUTTURA STRADALE	
CASSONETTO	27,000 m

SEZIONE N.: 37
 QT. PROGETTO: 486,759
 DIST.PROG.: 561,174
 DIST.PREC.: 6,812
 DIST.SUCC.: 13,826

SCALA 1:400

QT.RIF. 471,053



QUOTE TERRENO	481,483	480,000	486,441	486,000	482,180	480,000
DIST.PARZIALI TERRENO	9,222	24,732	10,030	16,091	14,360	
QUOTE PROGETTO		486,759 486,759	486,359 486,759	486,359 486,759		
DIST.PARZIALI PROGETTO		24,600	2,500			
QUOTE FINITO	480,768	486,759 486,259 486,759	486,759 486,696			
DIST. PARZIALI FINITO	4,000	27,000	1,296			

SCAVI E BONIFICHE	
STERRO	44,043 m ²
FOSSO	0,187 m ²
RILEVATI	
RILEVATO	0,309 m ²
SOVRASTRUTTURA STRADALE	
CASSONETTO	27,000 m

SEZIONE N.: 38
 QT. PROGETTO: 486,759
 DIST.PROG.: 575,000
 DIST.PREC.: 13,826
 DIST.SUCC.: 16,174

SCALA 1:400

QT.RIF. 469,563

QUOTE TERRENO	460,000	486,419	486,000	460,000
DIST.PARZIALI TERRENO	25,282	9,928	31,233	
QUOTE PROGETTO	486,309 486,759	486,309 486,759	486,309 486,759	
DIST.PARZIALI PROGETTO	24,600	2,500		
QUOTE FINITO	460,833 486,759 486,259 486,176	486,759 486,672		
DIST. PARZIALI FINITO	3,874	27,000	1,831	

SCAVI E BONIFICHE	
STERRO	35,512 m ²
FOSSO	0,190 m ²
RILEVATI	
RILEVATO	1,152 m ²
SOVRASTRUTTURA STRADALE	
CASSONETTO	27,000 m

SEZIONE N.: 39
 QT. PROGETTO: 486,759
 DIST.PROG.: 591,174
 DIST.PREC.: 16,174

SCALA 1:400

QT.RIF. 470,059

QUOTE TERRENO	481,804	480,000	480,583	486,140	485,441	485,000	478,917
DIST.PARZIALI TERRENO	12,590	3,191	25,385	5,195	3,102	32,354	
QUOTE PROGETTO			486,759 486,759	486,759 486,759	486,759 486,759		
DIST.PARZIALI PROGETTO			24,600	2,500			
QUOTE FINITO		480,028	486,759 486,259 486,178	486,759	485,524		
DIST. PARZIALI FINITO		3,288	27,000	1,607			

ASSE PESG_05

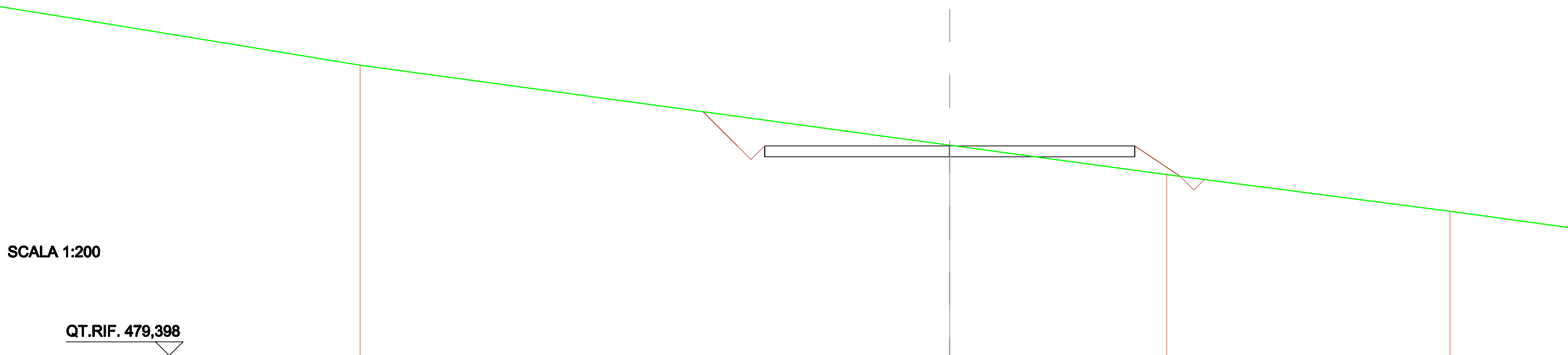
(sistemazione temporanea piazzola)

SCAVI E BONIFICHE	
STERRO	6,656 m ²
FOSSO	0,193 m ²
RILEVATI	
RILEVATO	0,874 m ²
SOVRASTRUTTURA STRADALE	
CASSONETTO	13,512 m

SEZIONE N.: 30
 QT. PROGETTO: 487,048
 DIST.PROG.: 525,000
 DIST.PREC.: 25,000
 DIST.SUCC.: 4,371

SCALA 1:200

QT.RIF. 479,398



QUOTE TERRENO				487,076		488,004		484,885
DIST.PARZIALI TERRENO					7,828		10,344	
QUOTE PROGETTO			486,548 487,048		486,548 487,048		486,548 487,048	
DIST.PARZIALI PROGETTO				6,768		6,768		
QUOTE FINITO		486,288	487,048	486,548	487,048		487,048	486,941
DIST. PARZIALI FINITO		1,250	0,800	0,500		13,512		1,880

SCAVI E BONIFICHE	
STERRO	7,971 m ²
FOSSO	0,190 m ²
RILEVATI	
RILEVATO	1,214 m ²
SOVRASTRUTTURA STRADALE	
CASSONETTO	15,000 m

SEZIONE N.: 31
 QT. PROGETTO: 486,919
 DIST.PROG.: 529,371
 DIST.PREC.: 4,371
 DIST.SUCC.: 5,250


SCALA 1:200

QT.RIF. 478,215

QUOTE TERRENO				486,970			486,000
DIST.PARZIALI TERRENO						14,373	
QUOTE PROGETTO			486,919 486,919	486,919 486,919		486,919 486,919	
DIST.PARZIALI PROGETTO				7,600		7,600	
QUOTE FINITO	486,325	486,919 486,419 486,919				486,919 486,899	
DIST. PARZIALI FINITO		1,406 0,500 0,500			15,000		1,843

SCAVI E BONIFICHE	
STERRO	23,327 m ²
FOSSO	0,189 m ²
RILEVATI	
RILEVATO	3,611 m ²
SOVRASTRUTTURA STRADALE	
CASSONETTO	25,670 m

SEZIONE N.: 32
 QT. PROGETTO: 486,814
 DIST.PROG.: 534,621
 DIST.PREC.: 5,250
 DIST.SUCC.: 4,747



SCALA 1:200

QT.RIF. 478,577

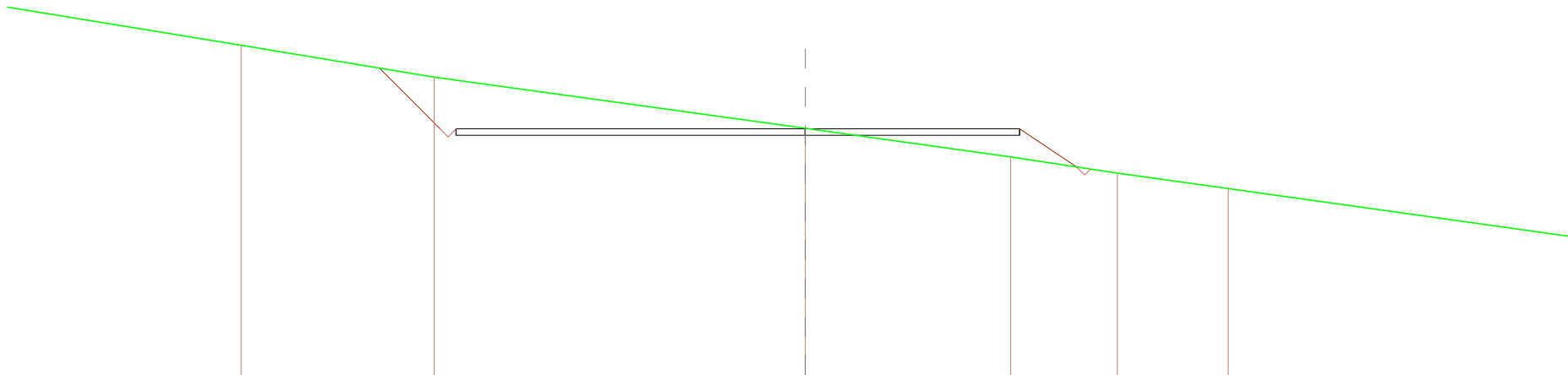
QUOTE TERRENO				486,877		486,000	
DIST.PARZIALI TERRENO					13,644		
QUOTE PROGETTO			486,814	486,814	486,814	486,814	
DIST.PARZIALI PROGETTO			16,068		10,612		
QUOTE FINITO	486,444	486,814	486,314	486,814		486,814	486,054
DIST. PARZIALI FINITO		2,631	0,500	0,500	25,670		2,636

SCAVI E BONIFICHE	
STERRO	43,132 m ²
FOSSO	0,185 m ²
RILEVATI	
RILEVATO	7,459 m ²
SOVRASTRUTTURA STRADALE	
CASSONETTO	35,317 m

SEZIONE N.: 33
 QT. PROGETTO: 486,766
 DIST.PROG.: 539,368
 DIST.PREC.: 4,747
 DIST.SUCC.: 1,812

SCALA 1:400

QT.RIF. 471,313



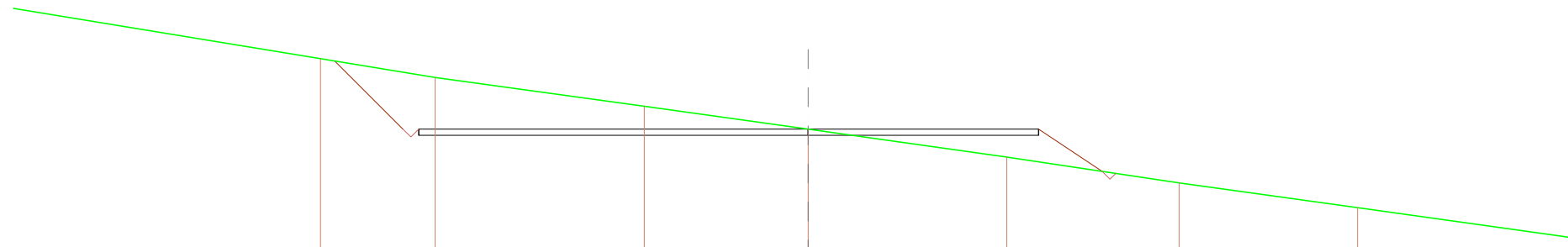
QUOTE TERRENO		481,000	480,000	486,000	485,000	483,000	483,000
DIST.PARZIALI TERRENO		12,086	23,264	12,865	6,688	6,944	
QUOTE PROGETTO			486,389 486,766	486,389 486,766	486,389 486,766		
DIST.PARZIALI PROGETTO			21,892	13,426			
QUOTE FINITO		480,567	486,766 486,249 486,766		486,766	484,378	
DIST. PARZIALI FINITO			3,801	35,317		3,684	

SCAVI E BONIFICHE	
STERRO	51,839 m ²
FOSSO	0,185 m ²
RILEVATI	
RILEVATO	9,628 m ²
SOVRASTRUTTURA STRADALE	
CASSONETTO	39,000 m

SEZIONE N.: 34
 QT. PROGETTO: 486,760
 DIST.PROG.: 541,180
 DIST.PREC.: 1,812
 DIST.SUCC.: 10,000

SCALA 1:400

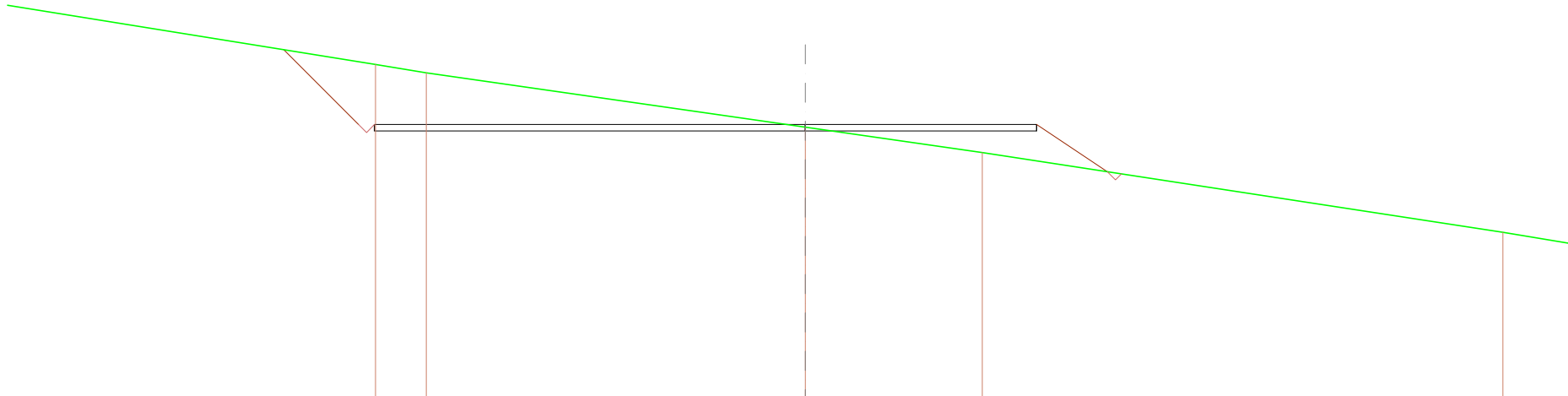
QT.RIF. 469,775



QUOTE TERRENO		481,193	480,000	488,193	488,749	485,000	483,370	481,815
DIST.PARZIALI TERRENO		7,218	13,151	10,317	12,501	10,826	11,242	
QUOTE PROGETTO			486,260 486,760		486,260 486,760		486,260 486,760	
DIST.PARZIALI PROGETTO			24,600		14,600			
QUOTE FINITO		481,046	486,760 486,260 486,760			486,760	484,098	
DIST. PARZIALI FINITO		4,285	39,000			3,991		

SCAVI E BONIFICHE	
STERRO	58,914 m ²
FOSSO	0,184 m ²
RILEVATI	
RILEVATO	11,946 m ²
SOVRASTRUTTURA STRADALE	
CASSONETTO	41,500 m

SEZIONE N.: 35
 QT. PROGETTO: 486,759
 DIST.PROG.: 551,180
 DIST.PREC.: 10,000
 DIST.SUCC.: 3,188



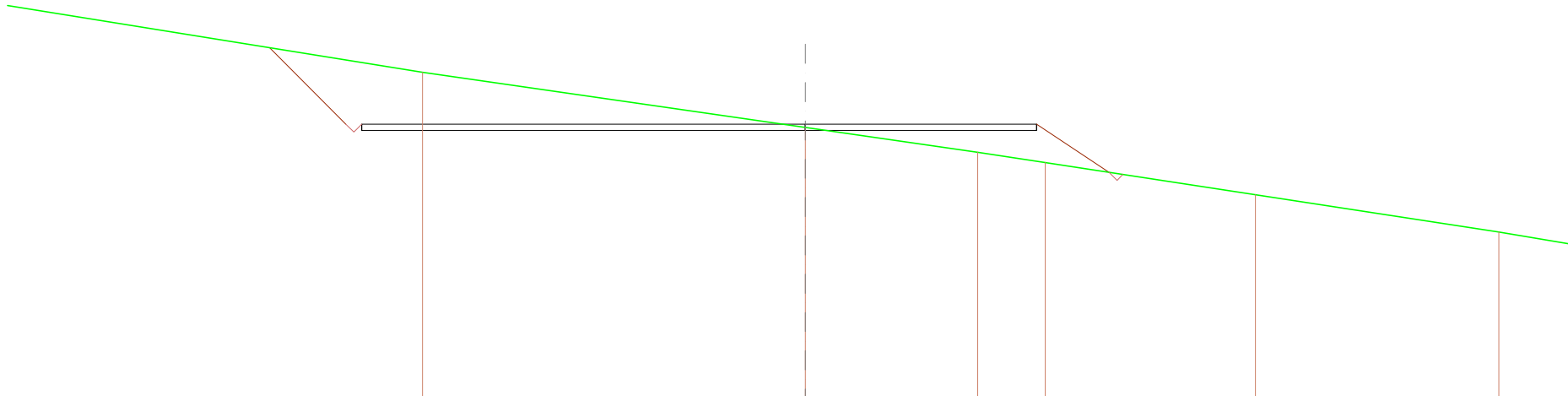
SCALA 1:400

QT.RIF. 469,717

QUOTE TERRENO		486,624	486,000	486,624	486,000
DIST.PARZIALI TERRENO		3,184	23,760	11,066	
QUOTE PROGETTO		486,269 486,759		486,269 486,759	486,269 486,759
DIST.PARZIALI PROGETTO			27,000	14,600	
QUOTE FINITO	481,446	486,759 486,269 486,759			486,759 486,759
DIST. PARZIALI FINITO	4,690		41,500		4,440

SCAVI E BONIFICHE	
STERRO	61,146 m ²
FOSSO	0,184 m ²
RILEVATI	
RILEVATO	12,511 m ²
SOVRASTRUTTURA STRADALE	
CASSONETTO	42,297 m

SEZIONE N.: 36
 QT. PROGETTO: 486,759
 DIST.PROG.: 554,368
 DIST.PREC.: 3,188
 DIST.SUCC.: 6,812



SCALA 1:400

QT.RIF. 469,690


QUOTE TERRENO		480,000		486,553		486,000	484,342		482,340
DIST.PARZIALI TERRENO			23,809		10,808		4,224		13,182
QUOTE PROGETTO		486,559	486,759	486,559	486,759	486,559	486,759		
DIST.PARZIALI PROGETTO			27,797		14,600				
QUOTE FINITO	481,541	486,759	486,259	486,759		486,759	485,734		
DIST. PARZIALI FINITO		4,782		42,297			4,536		

SCAVI E BONIFICHE	
STERRO	65,192 m ²
FOSSO	0,183 m ²
RILEVATI	
RILEVATO	14,086 m ²
SOVRASTRUTTURA STRADALE	
CASSONETTO	44,000 m

SEZIONE N.: 37
 QT. PROGETTO: 486,759
 DIST.PROG.: 561,180
 DIST.PREC.: 6,812
 DIST.SUCC.: 13,820

SCALA 1:400


QT.RIF. 469,592



QUOTE TERRENO		481,482	480,000	486,439	486,000	482,181	480,000
DIST.PARZIALI TERRENO		9,214	24,742	10,020	18,086	14,366	
QUOTE PROGETTO		486,759 486,759	486,759 486,759	486,759 486,759	486,759 486,759		
DIST.PARZIALI PROGETTO			29,600	14,600			
QUOTE FINITO		481,716	486,759 486,259 486,759		486,759	486,552	
DIST. PARZIALI FINITO		4,966	44,000		4,806		

SCAVI E BONIFICHE	
STERRO	63,540 m ²
FOSSO	0,181 m ²
RILEVATI	
RILEVATO	14,374 m ²
SOVRASTRUTTURA STRADALE	
CASSONETTO	44,000 m

SEZIONE N.: 38
 QT. PROGETTO: 486,759
 DIST.PROG.: 575,000
 DIST.PREC.: 13,820
 DIST.SUCC.: 16,180



SCALA 1:400

QT.RIF. 469,498

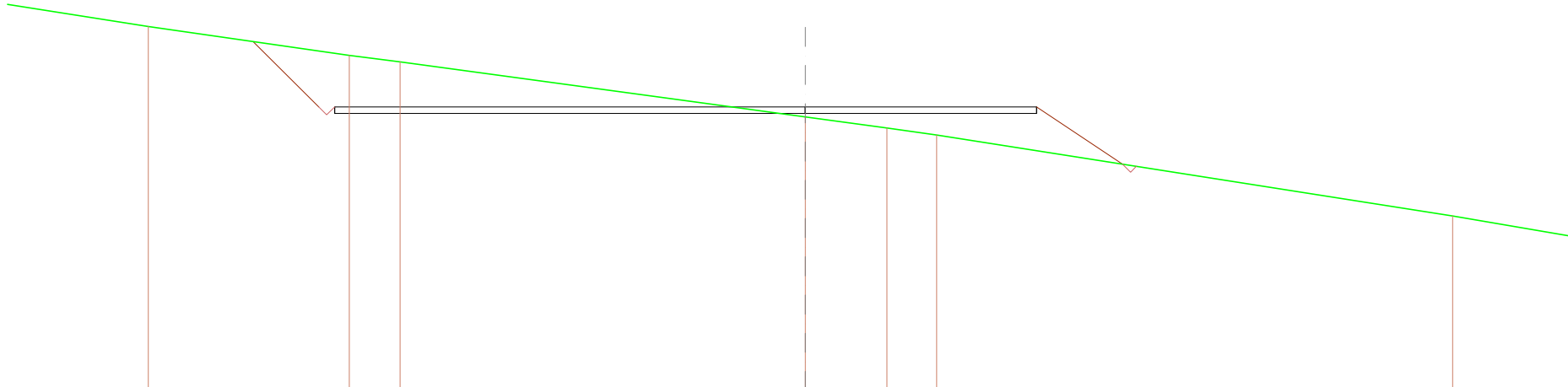
QUOTE TERRENO		460,000		486,418		486,000		460,000
DIST.PARZIALI TERRENO			25,283		9,916		31,234	
QUOTE PROGETTO		486,759	486,759	486,759	486,759	486,759	486,759	
DIST.PARZIALI PROGETTO			29,600		14,600			
QUOTE FINITO	461,536	486,759	486,759	486,759	486,759	486,759	486,479	
DIST. PARZIALI FINITO		4,777		44,000		4,918		

SCAVI E BONIFICHE	
STERRO	52,638 m ²
FOSSO	0,182 m ²
RILEVATI	
RILEVATO	18,256 m ²
SOVRASTRUTTURA STRADALE	
CASSONETTO	44,000 m

SEZIONE N.: 39
 QT. PROGETTO: 486,759
 DIST.PROG.: 591,180
 DIST.PREC.: 16,180
 DIST.SUCC.: 5,000

SCALA 1:400

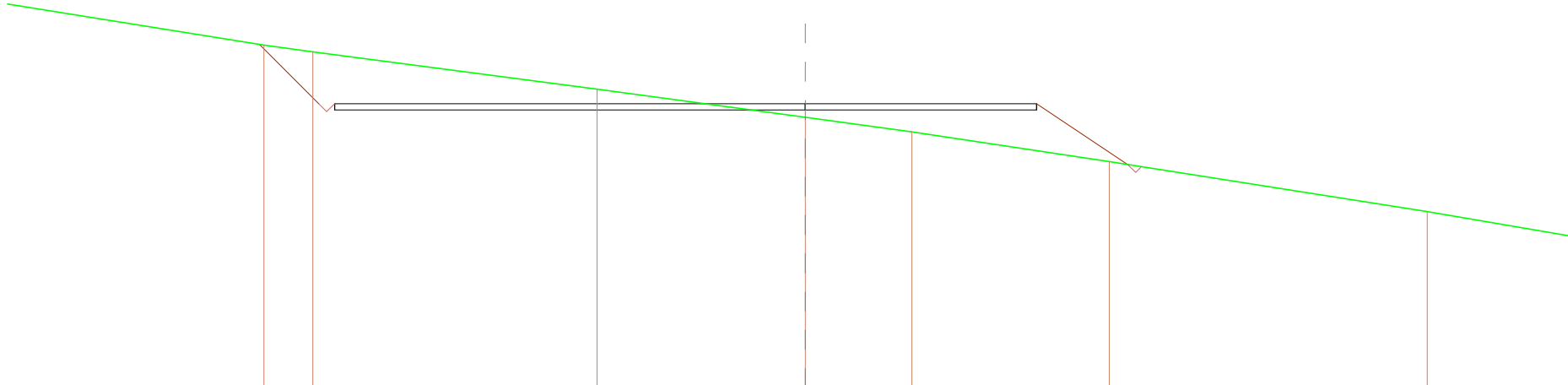
QT.RIF. 469,152



QUOTE TERRENO	461,803	460,000	486,582	486,138	486,442	486,000	478,919
DIST.PARZIALI TERRENO	12,583	3,186	25,383	5,120	3,104	32,347	
QUOTE PROGETTO		486,759 486,759		486,759 486,759		486,759 486,759	
DIST.PARZIALI PROGETTO			29,600		14,600		
QUOTE FINITO	460,861	486,759 486,259 486,759				486,759	465,186
DIST. PARZIALI FINITO		4,102	44,000			5,384	

SCAVI E BONIFICHE	
STERRO	45,631 m ²
FOSSO	0,182 m ²
RILEVATI	
RILEVATO	22,067 m ²
SOVRASTRUTTURA STRADALE	
CASSONETTO	44,000 m

SEZIONE N.: 40
 QT. PROGETTO: 486,759
 DIST.PROG.: 596,180
 DIST.PREC.: 5,000
 DIST.SUCC.: 3,820




SCALA 1:400

QT.RIF. 469,098

QUOTE TERRENO	480,437	480,000	487,673	485,004	485,000	483,136	480,000
DIST.PARZIALI TERRENO	3,053	17,823	13,052	6,676	12,373	19,827	
QUOTE PROGETTO		486,759	486,759	486,759	486,759	486,759	
DIST.PARZIALI PROGETTO		29,600	14,600				
QUOTE FINITO	480,485	485,759	485,259	485,759	485,759	485,953	
DIST. PARZIALI FINITO	3,725	44,000			5,708		

SCAVI E BONIFICHE	
STERRO	40,389 m ²
FOSSO	0,185 m ²
RILEVATI	
RILEVATO	25,613 m ²
SOVRASTRUTTURA STRADALE	
CASSONETTO	44,000 m

SEZIONE N.: 41
 QT. PROGETTO: 486,759
 DIST.PROG.: 600,000
 DIST.PREC.: 3,820
 DIST.SUCC.: 15,732



SCALA 1:400

QT.RIF. 468,984

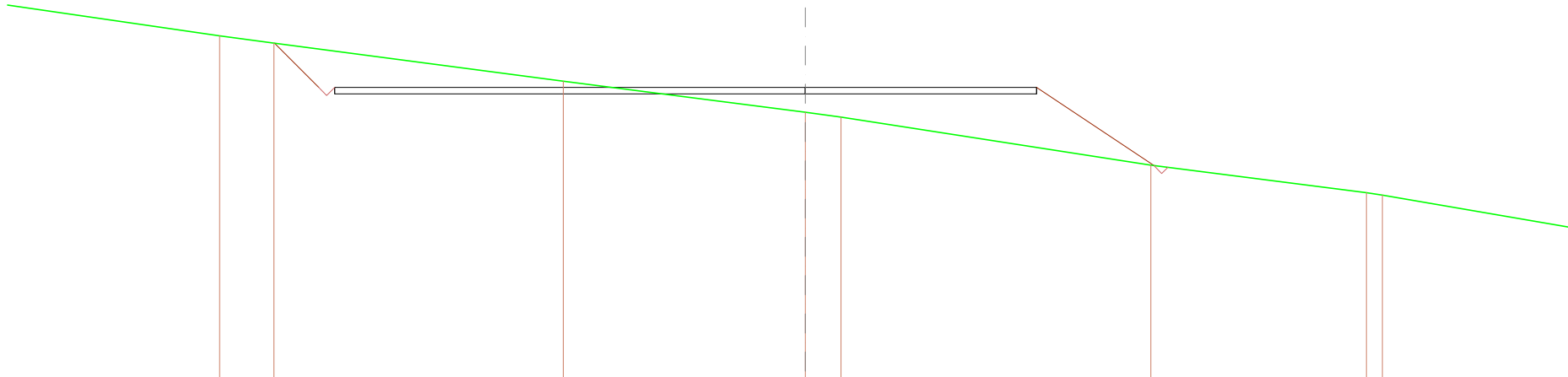
QUOTE TERRENO	480,000	487,944	488,213	488,723	488,000	481,411	480,000
DIST.PARZIALI TERRENO	15,215	13,253	3,823	5,334	23,821	8,964	
QUOTE PROGETTO	486,759	486,759	486,759	486,759	486,759	486,759	
DIST.PARZIALI PROGETTO	29,800	14,600					
QUOTE FINITO	480,314	486,759	486,259	486,759	486,759	482,702	
DIST. PARZIALI FINITO	3,555	44,000			6,083		

SCAVI E BONIFICHE	
STERRO	27,401 m ²
FOSSO	0,193 m ²
RILEVATI	
RILEVATO	37,688 m ²
SOVRASTRUTTURA STRADALE	
CASSONETTO	44,000 m

SEZIONE N.: 42
 QT. PROGETTO: 486,759
 DIST.PROG.: 615,732
 DIST.PREC.: 15,732

SCALA 1:400

QT.RIF. 468,562



QUOTE TERRENO	480,000	486,536	487,189	485,201	484,901	481,887	480,150	480,000
DIST.PARZIALI TERRENO	3,412	18,144	15,183	2,233	19,419	13,820	0,387	
QUOTE PROGETTO		486,759	486,759	486,759	486,759	486,759	486,759	
DIST.PARZIALI PROGETTO		29,800	14,600					
QUOTE FINITO	486,531	486,759	486,259	486,759	486,759	481,862		
DIST. PARZIALI FINITO		2,772	44,000			7,342		

ASSE PESG_5b

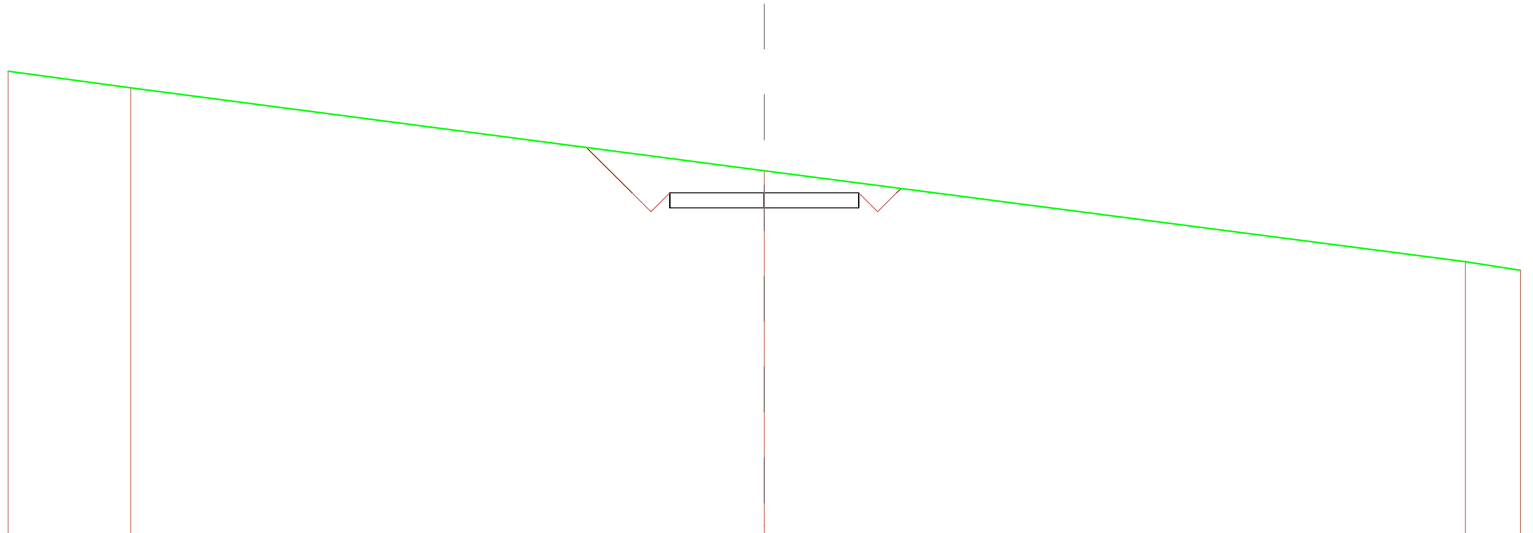
(sistemazione temporanea)

SCAVI E BONIFICHE	
STERRO	4,910 m ²
SOVRASTRUTTURA STRADALE	
CASSONETTO	5,000 m

SEZIONE N.: 1
 QT. PROGETTO: 486,759
 DIST.PROG.: 0,000
 DIST.SUCC.: 3,877

SCALA 1:200

QT.RIF. 477,745



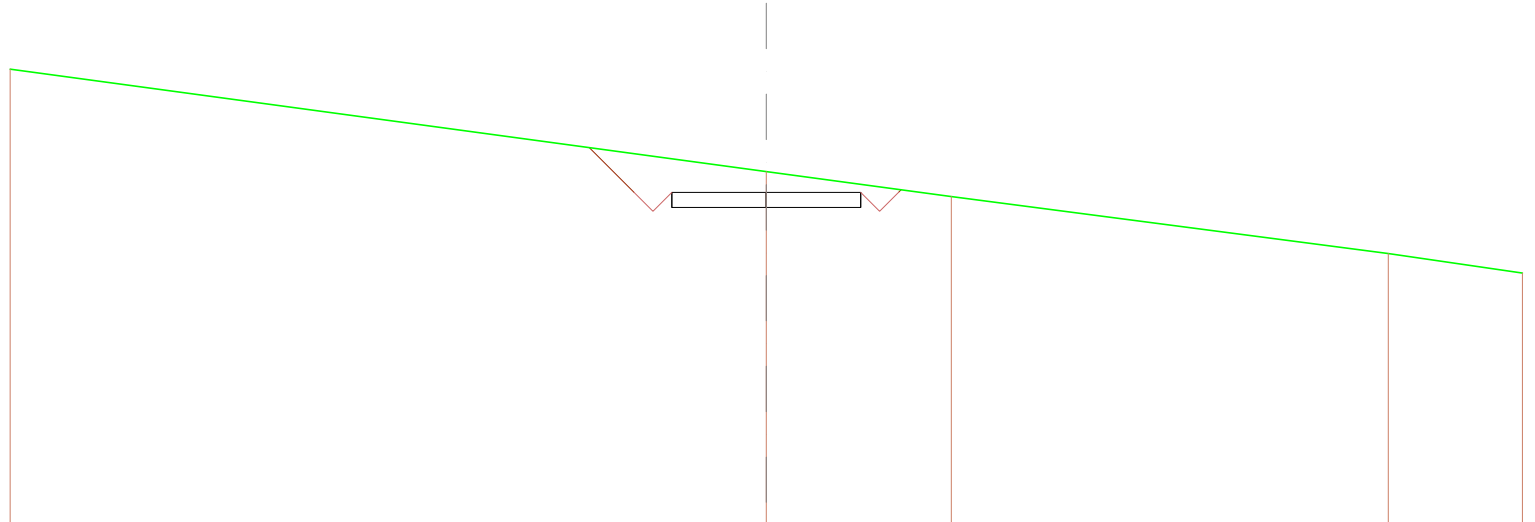
QUOTE TERRENO		486,978	486,236		487,340		484,937	484,713
DIST.PARZIALI TERRENO		3,249		16,761			18,540	1,460
QUOTE PROGETTO					486,359 486,759	486,359 486,759	486,359 486,759	
DIST.PARZIALI PROGETTO					2,600	2,600		
QUOTE FINITO					487,356 486,759 486,259 486,759		486,759 486,259 486,759 486,372	
DIST. PARZIALI FINITO					1,197 0,000 0,000	5,000	0,000 0,000	

SCAVI E BONIFICHE	
STERRO	4,737 m ²
SOVRASTRUTTURA STRADALE	
CASSONETTO	5,000 m

SEZIONE N.: 2
 QT. PROGETTO: 486,614
 DIST.PROG.: 3,877
 DIST.PREC.: 3,877
 DIST.SUCC.: 2,000

SCALA 1:200

QT.RIF. 477,878



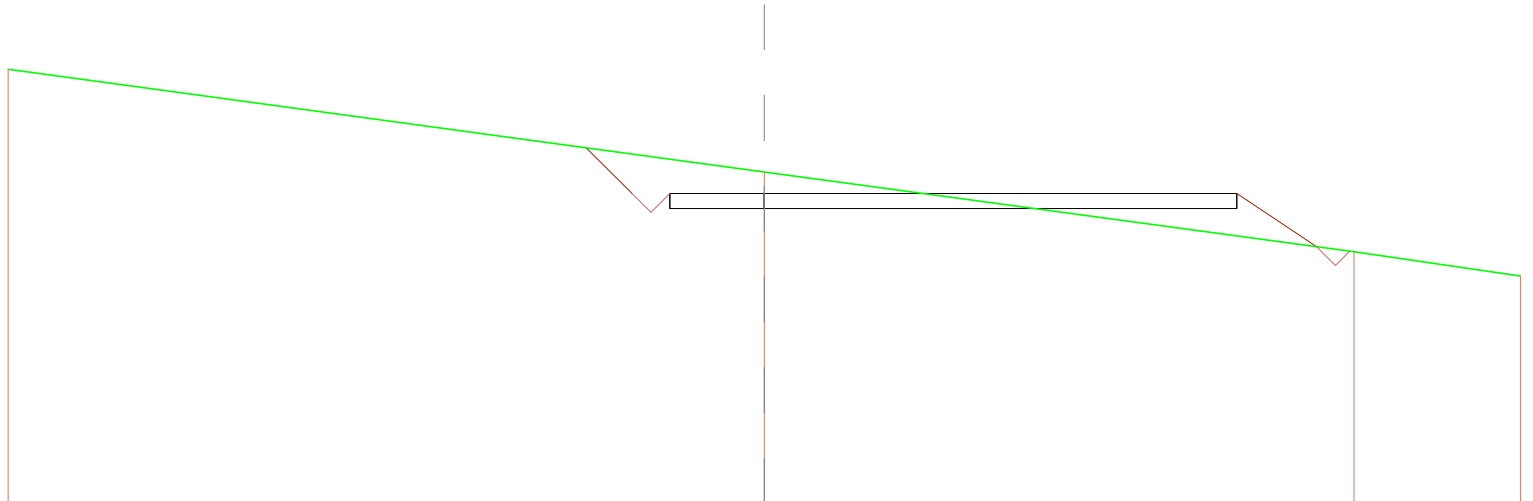
QUOTE TERRENO	486,878	487,181	486,601	486,000	484,478
DIST.PARZIALI TERRENO	20,000	4,881	11,684	3,544	
QUOTE PROGETTO		486,214 486,614	486,214 486,614	486,214 486,614	
DIST.PARZIALI PROGETTO		2,600	2,600		
QUOTE FINITO		487,797 486,614 486,114 486,614		486,614 486,114 486,614 486,350	
DIST. PARZIALI FINITO		1,183 0,000 0,000	5,000	0,000 0,000	

SCAVI E BONIFICHE	
STERRO	6,287 m ²
FOSSO	0,191 m ²
RILEVATI	
RILEVATO	1,929 m ²
SOVRASTRUTTURA STRADALE	
CASSONETTO	15,000 m

SEZIONE N.: 3
 QT. PROGETTO: 486,540
 DIST.PROG.: 5,877
 DIST.PREC.: 2,000
 DIST.SUCC.: 6,000

SCALA 1:200

QT.RIF. 478,390




QUOTE TERRENO	488,828	487,104	486,000	484,363
DIST.PARZIALI TERRENO	20,000	15,800	4,400	
QUOTE PROGETTO		486,140 486,540	486,140 486,540	486,140 486,540
DIST.PARZIALI PROGETTO		2,800	12,600	
QUOTE FINITO		487,745 486,540 486,040 486,540	486,540	485,194
DIST. PARZIALI FINITO		1,206 0,800 0,800	15,000	2,108

SCAVI E BONIFICHE	
STERRO	6,248 m ²
FOSSO	0,186 m ²
RILEVATI	
RILEVATO	1,900 m ²
SOVRASTRUTTURA STRADALE	
CASSONETTO	15,000 m

SEZIONE N.: 4
 QT. PROGETTO: 486,315
 DIST.PROG.: 11,877
 DIST.PREC.: 6,000
 DIST.SUCC.: 6,000

SCALA 1:200

QT.RIF. 478,146



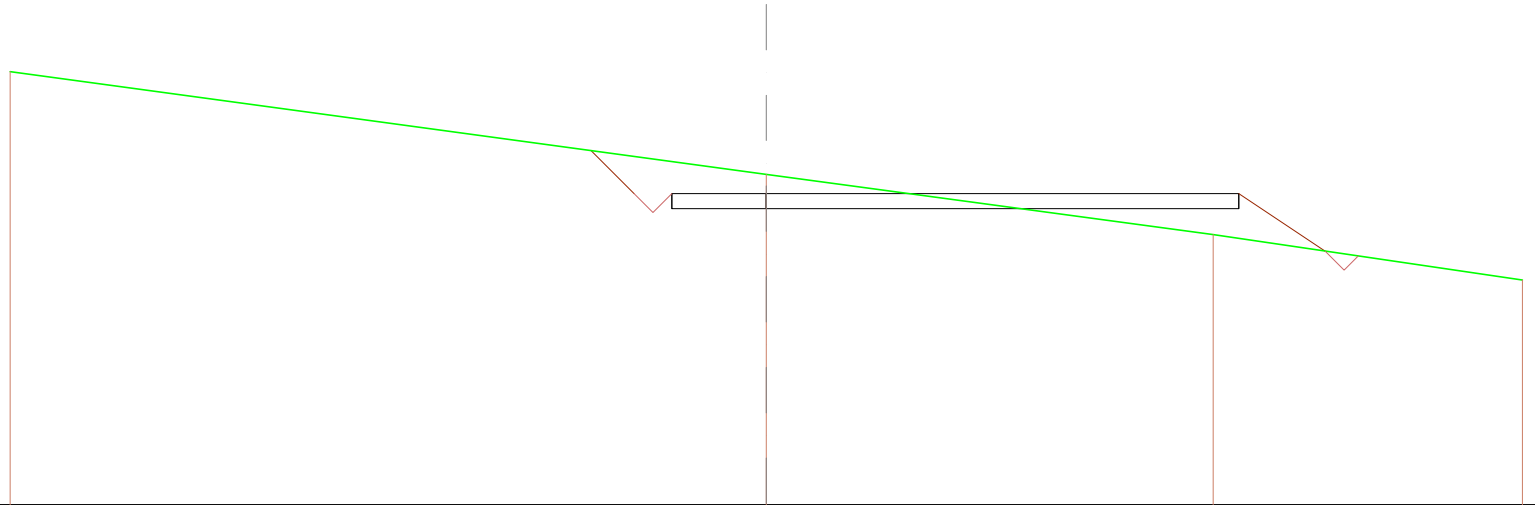
QUOTE TERRENO	486,576	487,913	486,874	485,000	484,118
DIST.PARZIALI TERRENO	12,228	7,772	14,015	5,985	
QUOTE PROGETTO			486,315 486,315	486,315 486,315	
DIST.PARZIALI PROGETTO			2,600	12,600	
QUOTE FINITO		487,500	486,315 486,815 486,315	486,315	484,913
DIST. PARZIALI FINITO		1,186	0,000 0,000	15,000	2,102

SCAVI E BONIFICHE	
STERRO	5,723 m ²
FOSSO	0,186 m ²
RILEVATI	
RILEVATO	2,273 m ²
SOVRASTRUTTURA STRADALE	
CASSONETTO	15,000 m

SEZIONE N.: 5
 QT. PROGETTO: 486,091
 DIST.PROG.: 17,877
 DIST.PREC.: 6,000
 DIST.SUCC.: 2,000

SCALA 1:200

QT.RIF. 477,860



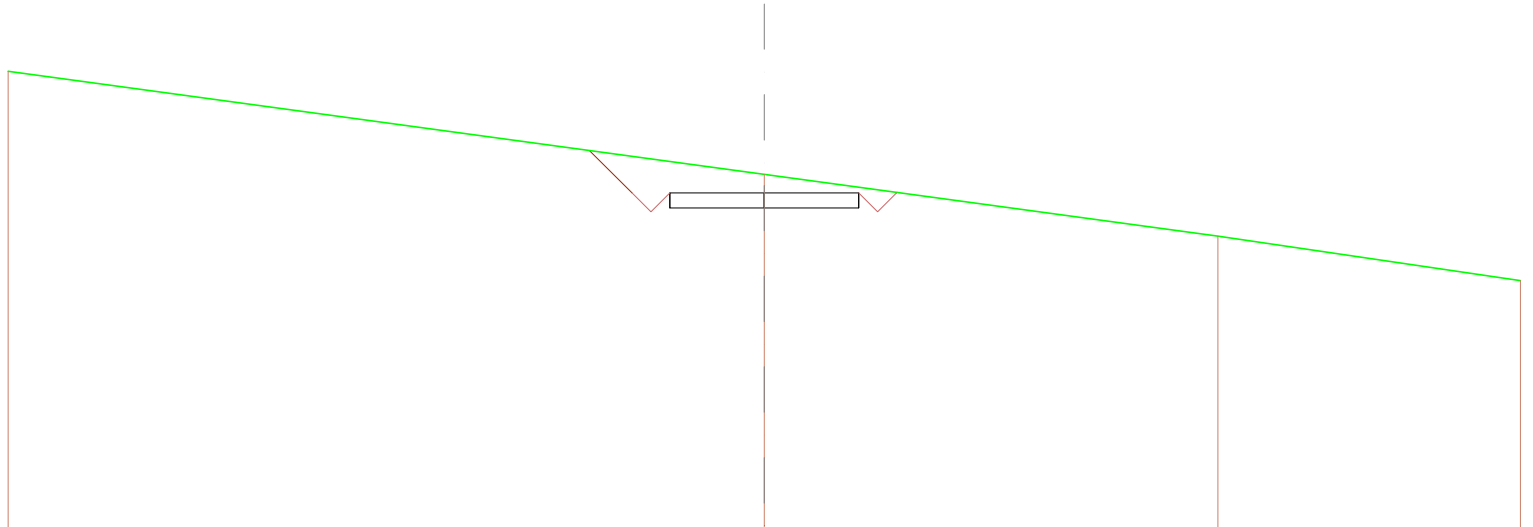
QUOTE TERRENO	486,317		486,596		486,000		483,904
DIST.PARZIALI TERRENO		20,000			11,817		8,183
QUOTE PROGETTO			485,891 486,091	485,891 486,091		485,891 486,091	
DIST.PARZIALI PROGETTO			2,600		12,600		
QUOTE FINITO			487,227 486,091 486,091 486,091			486,091 484,596	
DIST. PARZIALI FINITO			1,196 0,800 0,800		15,000		2,287

SCAVI E BONIFICHE	
STERRO	4,469 m ²
SOVRASTRUTTURA STRADALE	
CASSONETTO	5,000 m

SEZIONE N.: 6
 QT. PROGETTO: 486,016
 DIST.PROG.: 19,877
 DIST.PREC.: 2,000
 DIST.SUCC.: 5,123

SCALA 1:200

QT.RIF. 477,163



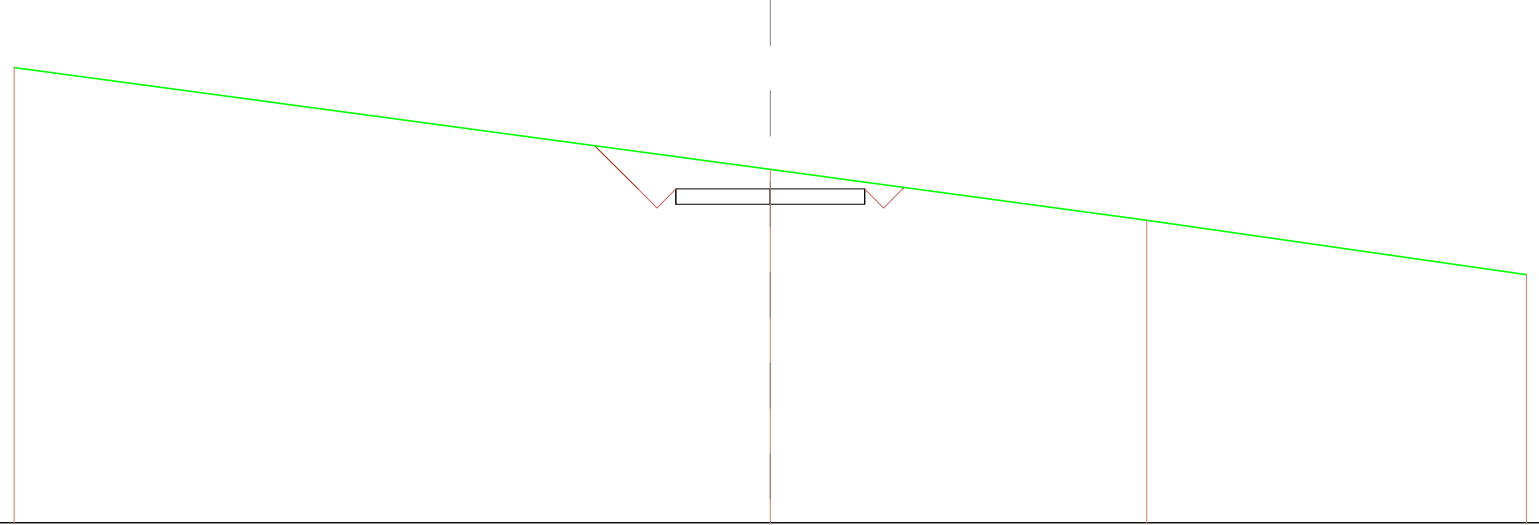
QUOTE TERRENO		486,230		486,510		484,578		483,686
DIST.PARZIALI TERRENO		20,000		11,899		8,001		
QUOTE PROGETTO				486,516 486,016		486,516 486,016		486,016 486,031
DIST.PARZIALI PROGETTO			2,600	2,600				
QUOTE FINITO			487,130 486,016 486,510 486,016		486,016 486,516 486,016 486,031			
DIST. PARZIALI FINITO			1,123 0,000 0,000	5,000		0,000 0,000		

SCAVI E BONIFICHE	
STERRO	4,585 m ²
SOVRASTRUTTURA STRADALE	
CASSONETTO	5,000 m

SEZIONE N.: 7
 QT. PROGETTO: 485,825
 DIST.PROG.: 25,000
 DIST.PREC.: 5,123
 DIST.SUCC.: 16,710

SCALA 1:200

QT.RIF. 477,000



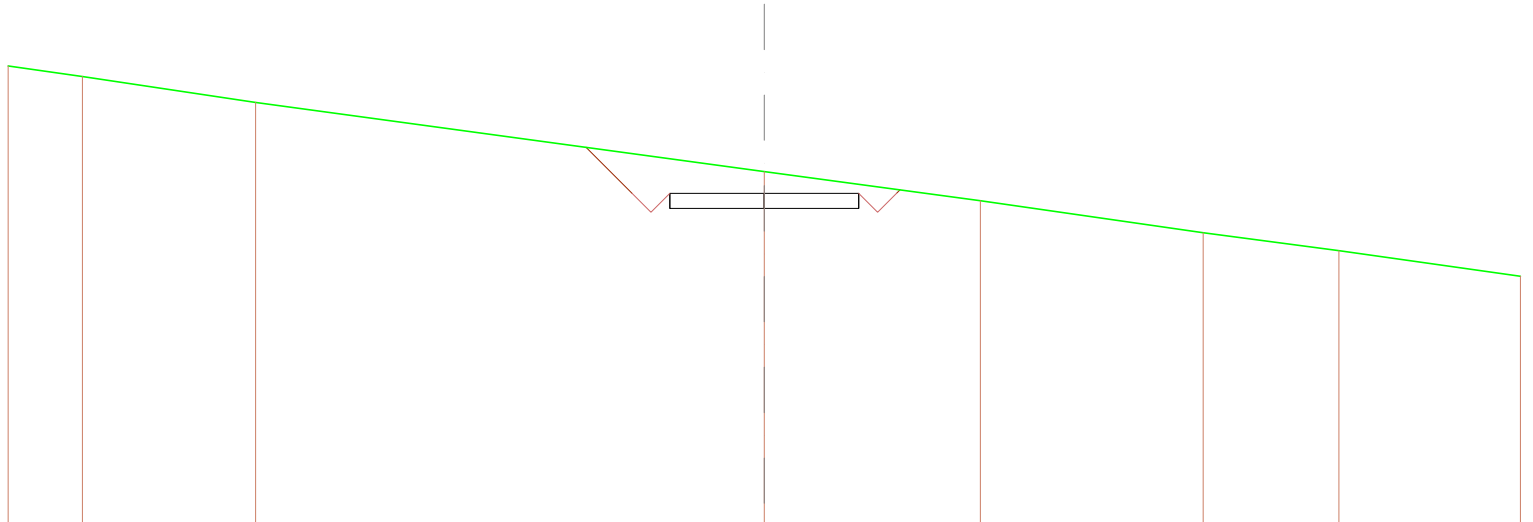
QUOTE TERRENO	486,037	486,342	485,000	483,584
DIST.PARZIALI TERRENO	20,000	9,855	10,045	
QUOTE PROGETTO		485,425 485,825	485,425 485,825	485,425 485,825
DIST.PARZIALI PROGETTO		2,600	2,600	
QUOTE FINITO		485,967 485,825 485,325 485,825	485,825 485,325 485,825	485,825 485,325 485,825
DIST. PARZIALI FINITO		1,143 0,800 0,800	5,000	0,800 0,800

SCAVI E BONIFICHE	
STERRO	4,880 m ²
SOVRASTRUTTURA STRADALE	
CASSONETTO	5,000 m

SEZIONE N.: 8
 QT. PROGETTO: 485,200
 DIST.PROG.: 41,710
 DIST.PREC.: 16,710
 DIST.SUCC.: 2,000

SCALA 1:200

QT.RIF. 476,488



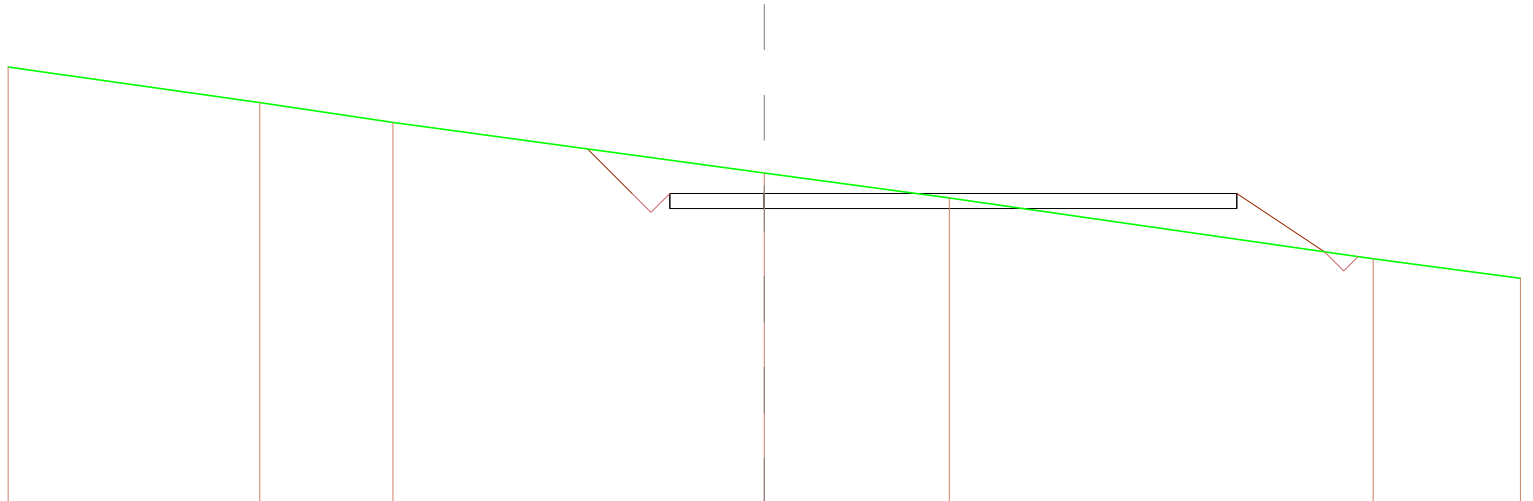
QUOTE TERRENO		488,697	488,290	487,802		485,778	485,000	484,184	483,690	483,010
DIST.PARZIALI TERRENO		1,983	4,685		13,482		5,714	5,891	3,597	4,798
QUOTE PROGETTO						484,800 485,200	484,800 485,200	484,800 485,200		
DIST.PARZIALI PROGETTO						2,600	2,600			
QUOTE FINITO						486,416 486,200 484,700 485,200		486,200 484,700 485,200 485,259		
DIST. PARZIALI FINITO						1,216 0,600 0,600		5,000 0,600 0,600		

SCAVI E BONIFICHE	
STERRO	6,007 m ²
FOSSO	0,187 m ²
RILEVATI	
RILEVATO	2,326 m ²
SOVRASTRUTTURA STRADALE	
CASSONETTO	15,000 m

SEZIONE N.: 9
 QT. PROGETTO: 485,125
 DIST.PROG.: 43,710
 DIST.PREC.: 2,000
 DIST.SUCC.: 6,000

SCALA 1:200

QT.RIF. 476,971



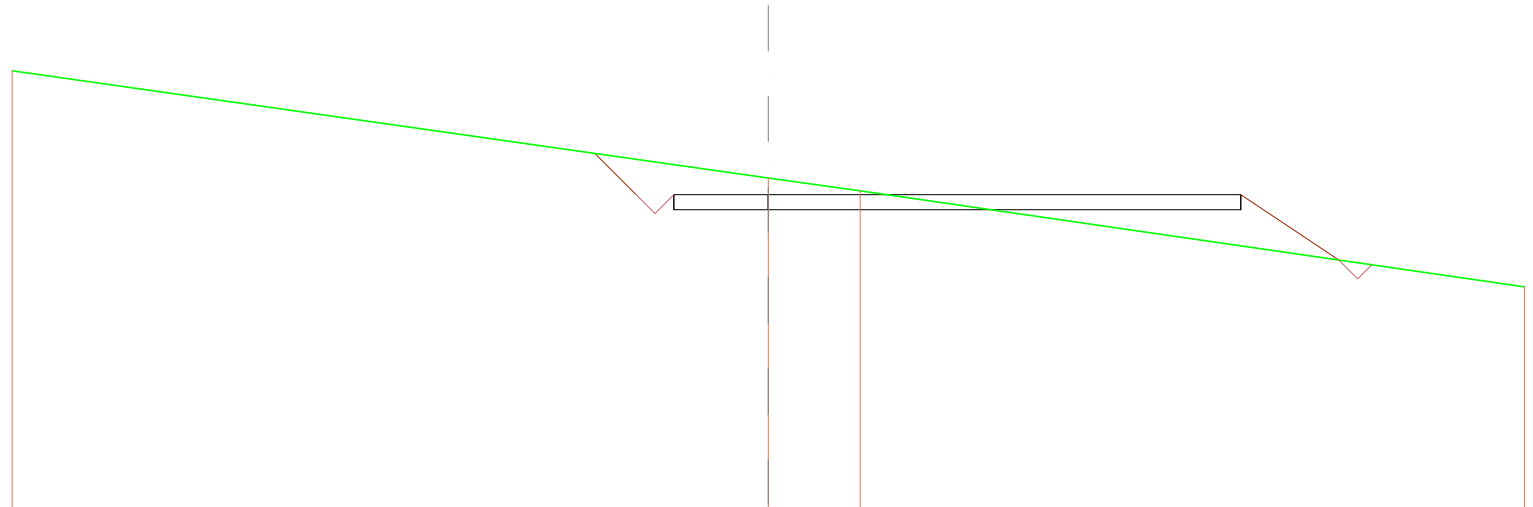
QUOTE TERRENO	484,495	487,026	484,998		485,084	485,000		483,301	482,878
DIST.PARZIALI TERRENO	6,058	3,521	9,822		4,864	11,208		3,898	
QUOTE PROGETTO					484,725 485,125	484,725 485,125		484,725 485,125	
DIST.PARZIALI PROGETTO					2,600	12,600			
QUOTE FINITO				486,289	485,125	484,825	485,125	485,125	483,574
DIST. PARZIALI FINITO				1,174	0,800	0,800	15,000	2,326	

SCAVI E BONIFICHE	
STERRO	5,028 m ²
FOSSO	0,187 m ²
RILEVATI	
RILEVATO	3,151 m ²
SOVRASTRUTTURA STRADALE	
CASSONETTO	15,000 m

SEZIONE N.: 10
 QT. PROGETTO: 484,901
 DIST.PROG.: 49,710
 DIST.PREC.: 6,000
 DIST.SUCC.: 6,000

SCALA 1:200

QT.RIF. 476,621



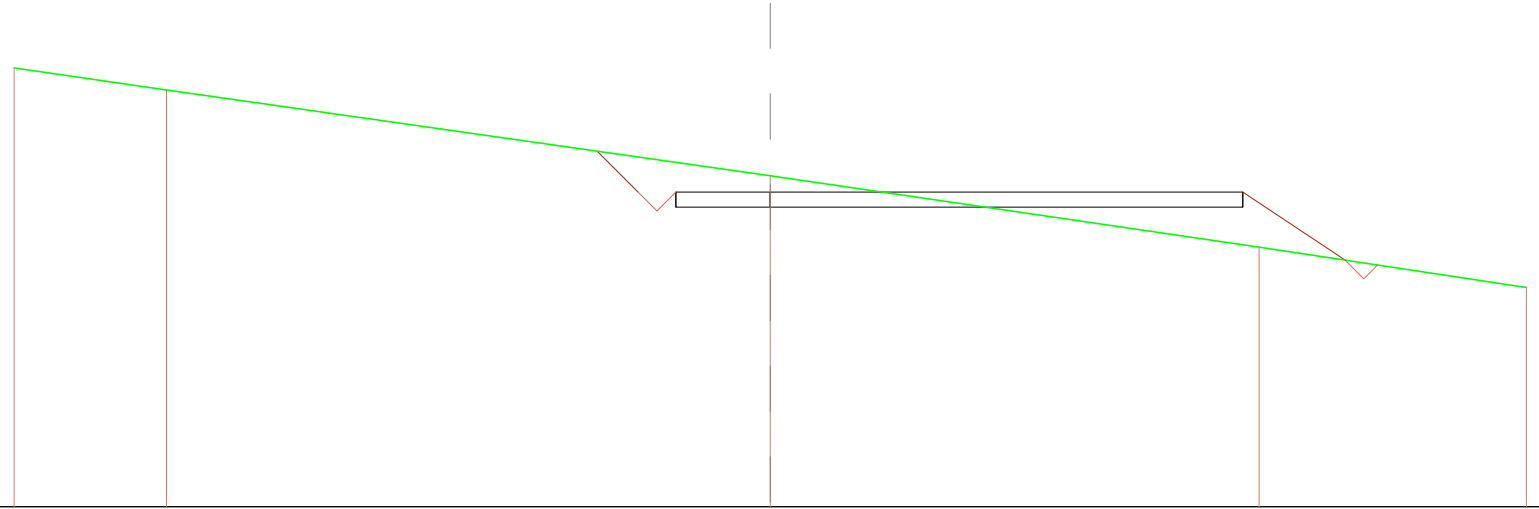
QUOTE TERRENO	488,177			485,339	485,000		482,465
DIST.PARZIALI TERRENO		20,000		2,433		17,567	
QUOTE PROGETTO				484,901 484,901	484,901 484,901		484,901 484,901
DIST.PARZIALI PROGETTO				2,600		12,600	
QUOTE FINITO			485,980	484,901 484,401 484,901			484,901 485,173
DIST. PARZIALI FINITO			1,099	0,500 0,500		15,000	2,590

SCAVI E BONIFICHE	
STERRO	4,884 m ²
FOSSO	0,184 m ²
RILEVATI	
RILEVATO	3,373 m ²
SOVRASTRUTTURA STRADALE	
CASSONETTO	15,000 m

SEZIONE N.: 11
 QT. PROGETTO: 484,677
 DIST.PROG.: 55,710
 DIST.PREC.: 6,000
 DIST.SUCC.: 2,000

SCALA 1:200

QT.RIF. 476,358



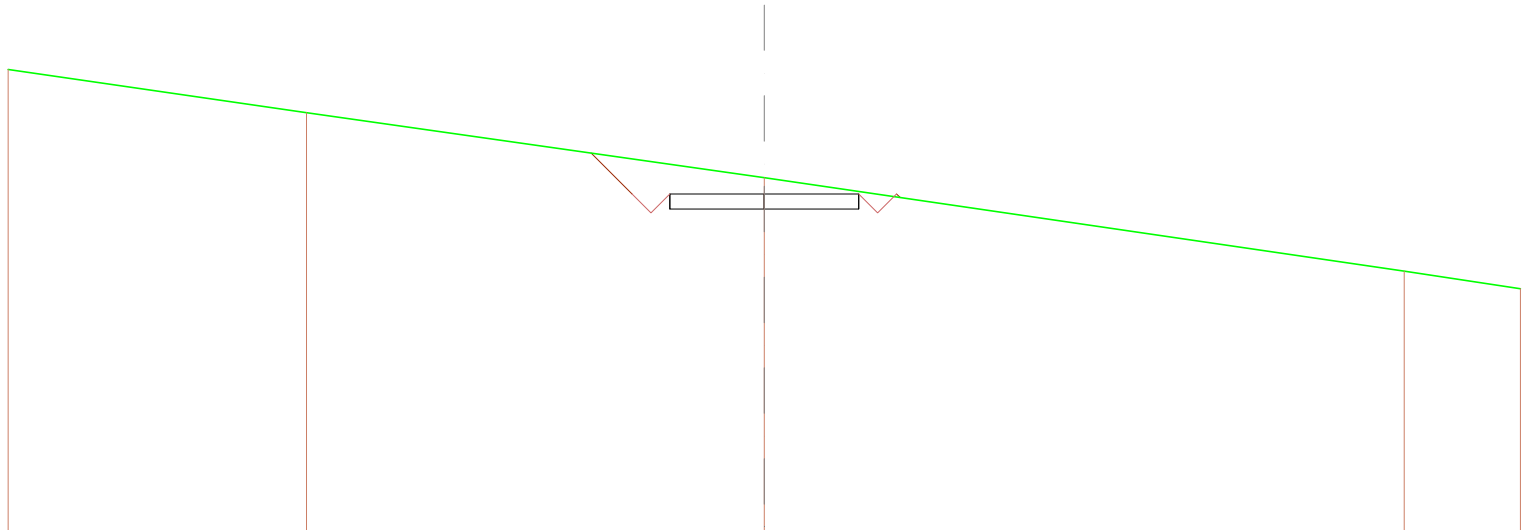
QUOTE TERRENO		487,963	487,377		485,107		483,222		482,162
DIST.PARZIALI TERRENO		4,032	15,868		12,633		7,067		
QUOTE PROGETTO				484,277 484,677	484,277 484,677		484,277 484,677		
DIST.PARZIALI PROGETTO				2,600	12,600				
QUOTE FINITO				485,768 484,677 484,177 484,677			484,677	482,979	
DIST. PARZIALI FINITO				1,082 0,800 0,600	15,000		2,694		

SCAVI E BONIFICHE	
STERRO	4,136 m ²
SOVRASTRUTTURA STRADALE	
CASSONETTO	5,000 m

SEZIONE N.: 12
 QT. PROGETTO: 484,602
 DIST.PROG.: 57,710
 DIST.PREC.: 2,000
 DIST.SUCC.: 17,290

SCALA 1:200

QT.RIF. 475,698



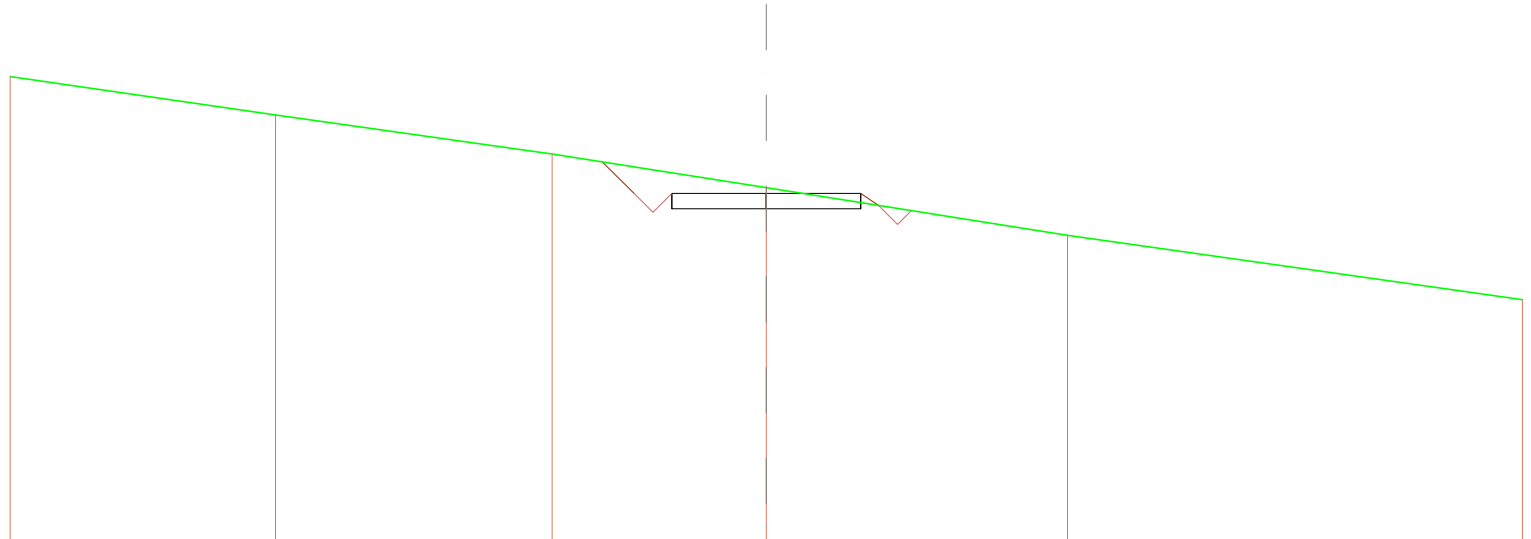
QUOTE TERRENO	487,900	485,763	485,031	482,082	482,085
DIST.PARZIALI TERRENO	7,892	12,108	16,825	3,076	
QUOTE PROGETTO			484,202 484,602	484,202 484,602	484,202 484,602
DIST.PARZIALI PROGETTO			2,600	2,600	
QUOTE FINITO		485,063 484,602 484,102 484,602	484,602 484,102 484,602	484,602 484,102 484,602	484,602 484,602
DIST. PARZIALI FINITO		1,081 0,500 0,500	5,000	0,500 0,500	

SCAVI E BONIFICHE	
STERRO	2,766 m ²
FOSSO	0,182 m ²
SOVRASTRUTTURA STRADALE	
CASSONETTO	5,000 m

SEZIONE N.: 13
 QT. PROGETTO: 483,955
 DIST.PROG.: 75,000
 DIST.PREC.: 17,290
 DIST.SUCC.: 9,000

SCALA 1:200

QT.RIF. 474,800



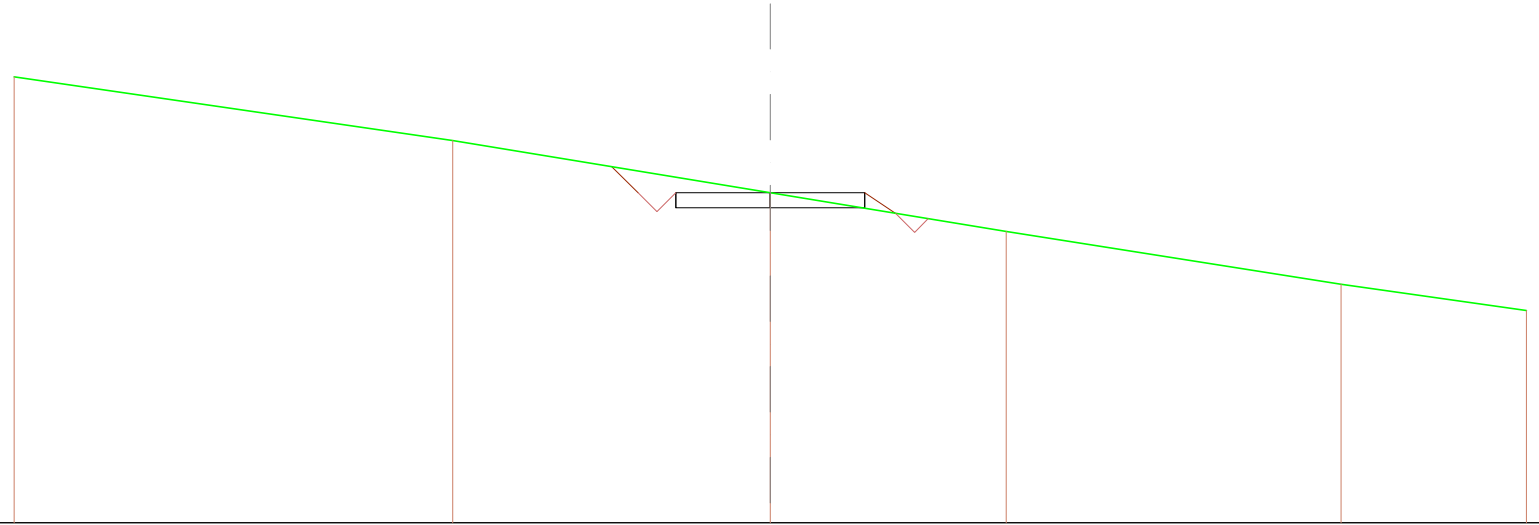
QUOTE TERRENO	487,083	486,032	485,000	484,109	482,983	481,147
DIST.PARZIALI TERRENO	7,020	7,320	5,659	7,970	12,030	
QUOTE PROGETTO				483,955 483,955	483,955 483,955	
DIST.PARZIALI PROGETTO				2,600	2,600	
QUOTE FINITO				484,792 483,965 483,455 483,965	483,965 483,640	
DIST. PARZIALI FINITO				0,826 0,900 0,500	5,000 0,172	

SCAVI E BONIFICHE	
STERRO	2,000 m ²
FOSSO	0,179 m ²
RILEVATI	
RILEVATO	0,000 m ²
SOVRASTRUTTURA STRADALE	
CASSONETTO	5,000 m

SEZIONE N.: 14
 QT. PROGETTO: 483,619
 DIST.PROG.: 84,000
 DIST.PREC.: 9,000

SCALA 1:200

QT.RIF. 474,893



QUOTE TERRENO		486,694		485,000		483,619		482,592		481,198		480,503
DIST.PARZIALI TERRENO			11,699		8,401		6,243		8,851		4,906	
QUOTE PROGETTO						483,219 483,619		483,219 483,619		483,219 483,619		
DIST.PARZIALI PROGETTO						2,600		2,600				
QUOTE FINITO						484,307 483,619 483,119 483,619		483,619 483,073				
DIST. PARZIALI FINITO						0,699 0,690 0,690		5,000		0,618		

ASSE PESG_06

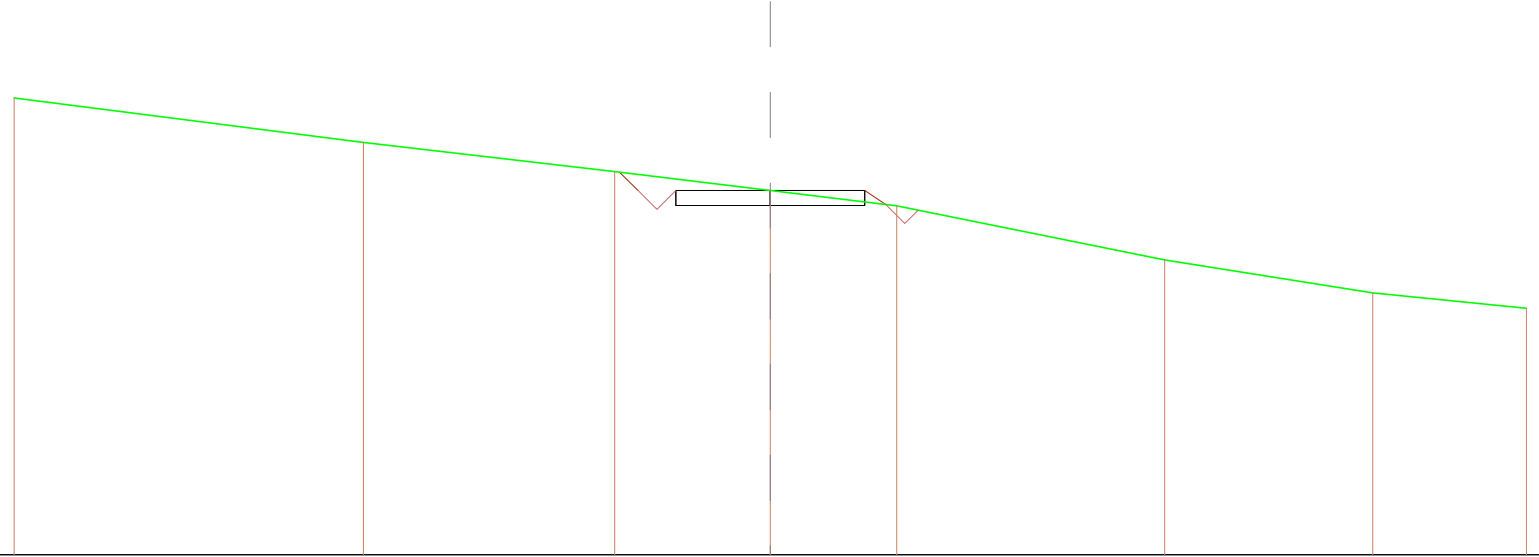
(sistemazione definitiva)

SCAVI E BONIFICHE	
STERRO	2,000 m ²
FOSSO	0,182 m ²
SOVRASTRUTTURA STRADALE	
CASSONETTO	5,000 m

SEZIONE N.: 1
 QT. PROGETTO: 460,407
 DIST.PROG.: 0,000
 DIST.SUCC.: 25,000

SCALA 1:200

QT.RIF. 450,775



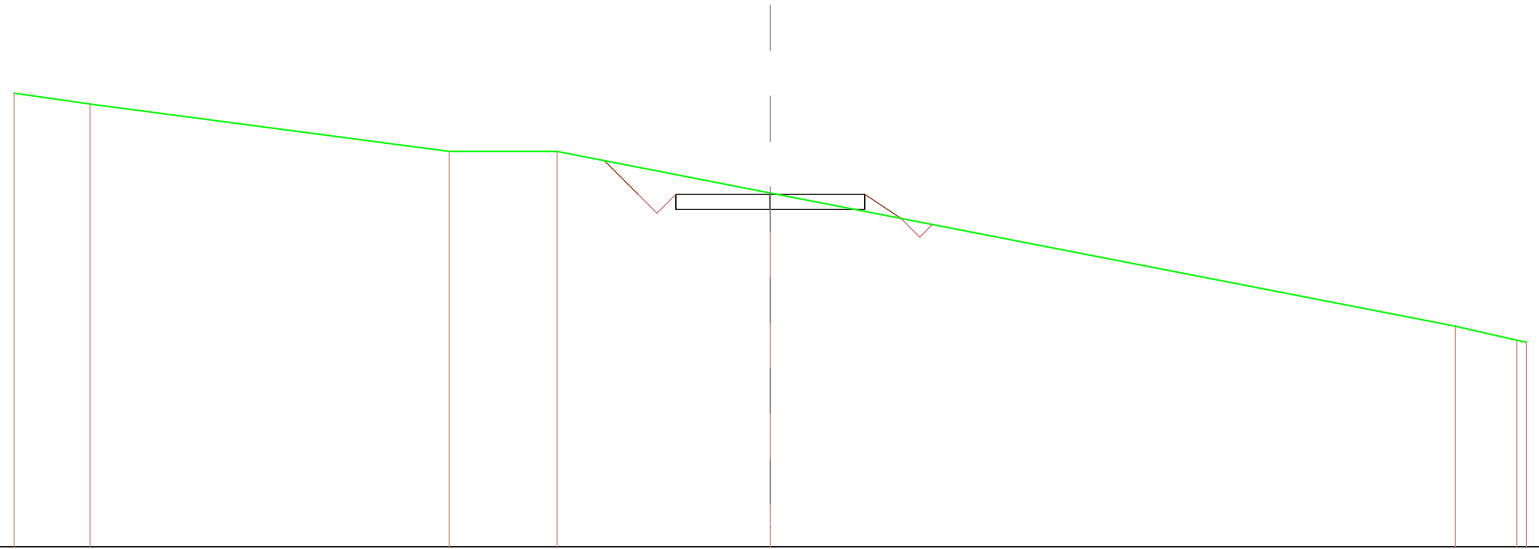
QUOTE TERRENO	462,969	461,674	460,907	460,407	460,000	459,099	457,996	457,292
DIST.PARZIALI TERRENO	9,241	6,648	4,111	3,348	7,081	5,505	4,087	
QUOTE PROGETTO			460,007	460,407	460,007			
DIST.PARZIALI PROGETTO			2,600	2,600				
QUOTE FINITO			460,862	460,407	460,007	460,407	460,035	
DIST. PARZIALI FINITO			0,485	0,000	0,000	5,000	0,007	

SCAVI E BONIFICHE	
STERRO	2,194 m ²
FOSSO	0,169 m ²
RILEVATI	
RILEVATO	0,006 m ²
SOVRASTRUTTURA STRADALE	
CASSONETTO	5,000 m

SEZIONE N.: 2
 QT. PROGETTO: 458,865
 DIST.PROG.: 25,000
 DIST.PREC.: 25,000
 DIST.SUCC.: 18,273

SCALA 1:200

QT.RIF. 449,545



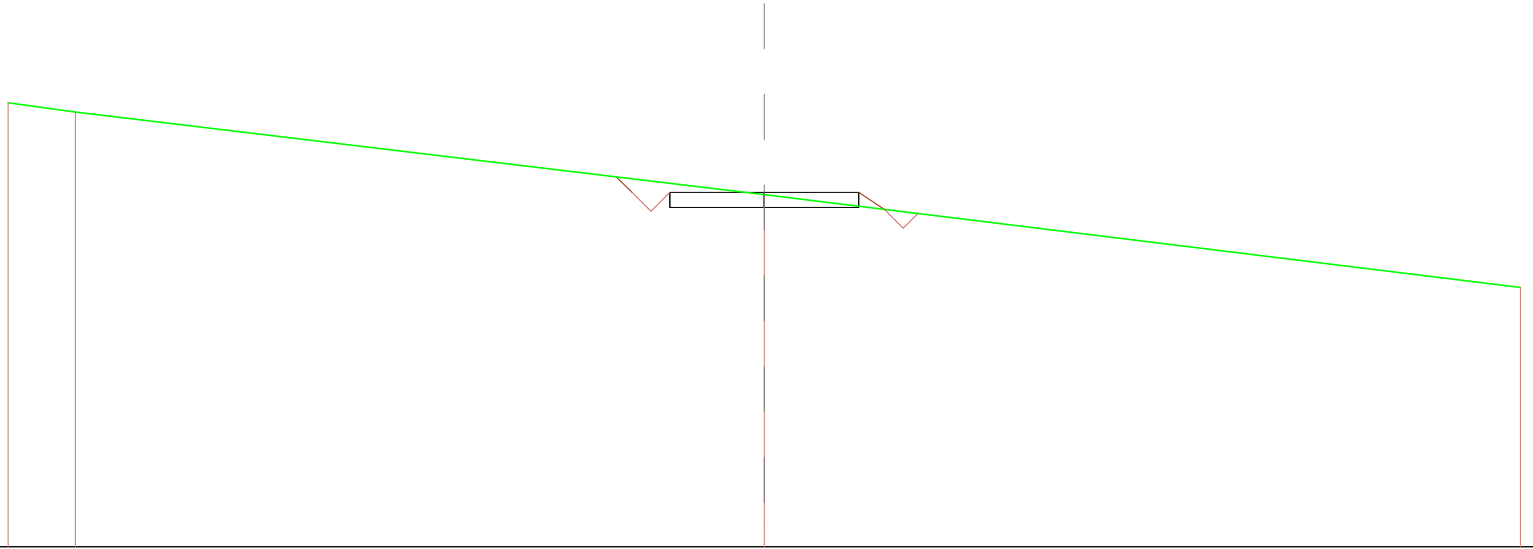
QUOTE TERRENO	461,638	461,249		460,000	460,000	458,903		456,375	455,000	454,604	
DIST.PARZIALI TERRENO	2,005		9,504		2,855		5,635		18,116		1,824
QUOTE PROGETTO						458,485	458,485	458,485	458,485		
DIST.PARZIALI PROGETTO						2,500		2,500			
QUOTE FINITO						458,758	458,865	458,365	458,865	458,231	
DIST. PARZIALI FINITO						0,003	0,000	0,000	5,000	0,951	

SCAVI E BONIFICHE	
STERRO	1,689 m ²
FOSSO	0,195 m ²
SOVRASTRUTTURA STRADALE	
CASSONETTO	5,000 m

SEZIONE N.: 3
 QT. PROGETTO: 457,869
 DIST.PROG.: 43,273
 DIST.PREC.: 18,273
 DIST.SUCC.: 6,727

SCALA 1:200

QT.RIF. 448,501



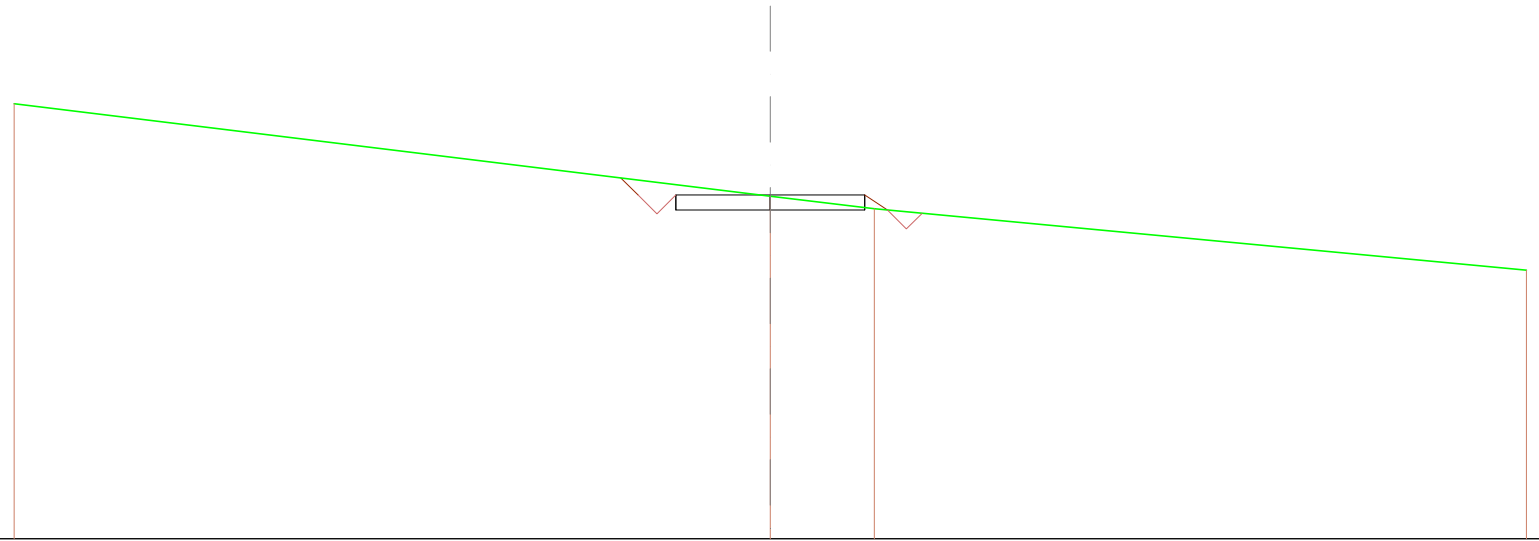
QUOTE TERRENO	460,245	460,000		457,808		455,368
DIST.PARZIALI TERRENO	1,778		18,222			20,000
QUOTE PROGETTO				457,869 457,869	457,869 457,869	457,869 457,869
DIST.PARZIALI PROGETTO				2,600	2,600	
QUOTE FINITO				458,278 457,869 457,369 457,869	457,869 457,869	457,869 457,419
DIST. PARZIALI FINITO				0,409 0,409 0,500	5,000	0,075

SCAVI E BONIFICHE	
STERRO	1,842 m ²
FOSSO	0,207 m ²
SOVRASTRUTTURA STRADALE	
CASSONETTO	5,000 m

SEZIONE N.: 4
 QT. PROGETTO: 457,653
 DIST.PROG.: 50,000
 DIST.PREC.: 6,727
 DIST.SUCC.: 25,000

SCALA 1:200

QT.RIF. 448,564



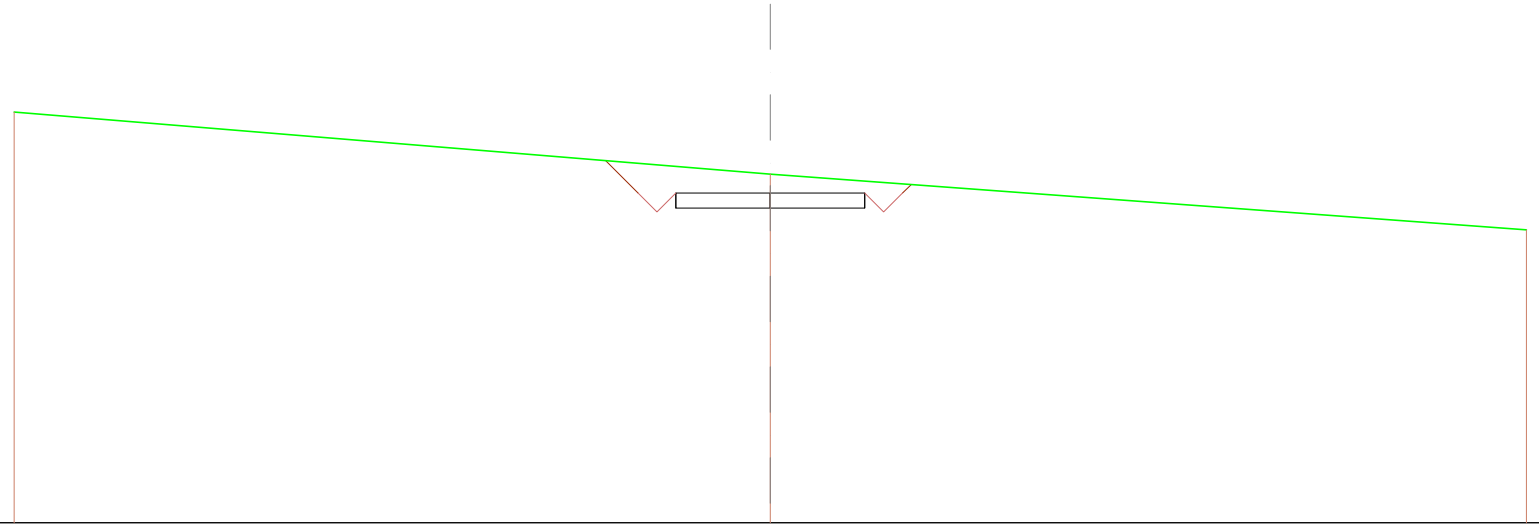
QUOTE TERRENO	460,094	457,621	457,267	455,663
DIST.PARZIALI TERRENO	20,000	2,750	17,250	
QUOTE PROGETTO		457,263 457,653	457,263 457,653	457,263 457,653
DIST.PARZIALI PROGETTO		2,600	2,600	
QUOTE FINITO		458,104 457,663 457,163 457,663	457,663 457,264	
DIST. PARZIALI FINITO		0,461 0,000 0,000	5,000	0,000

SCAVI E BONIFICHE	
STERRO	4,512 m ²
SOVRASTRUTTURA STRADALE	
CASSONETTO	5,000 m

SEZIONE N.: 5
 QT. PROGETTO: 457,509
 DIST.PROG.: 75,000
 DIST.PREC.: 25,000
 DIST.SUCC.: 13,281

SCALA 1:200

QT.RIF. 448,792



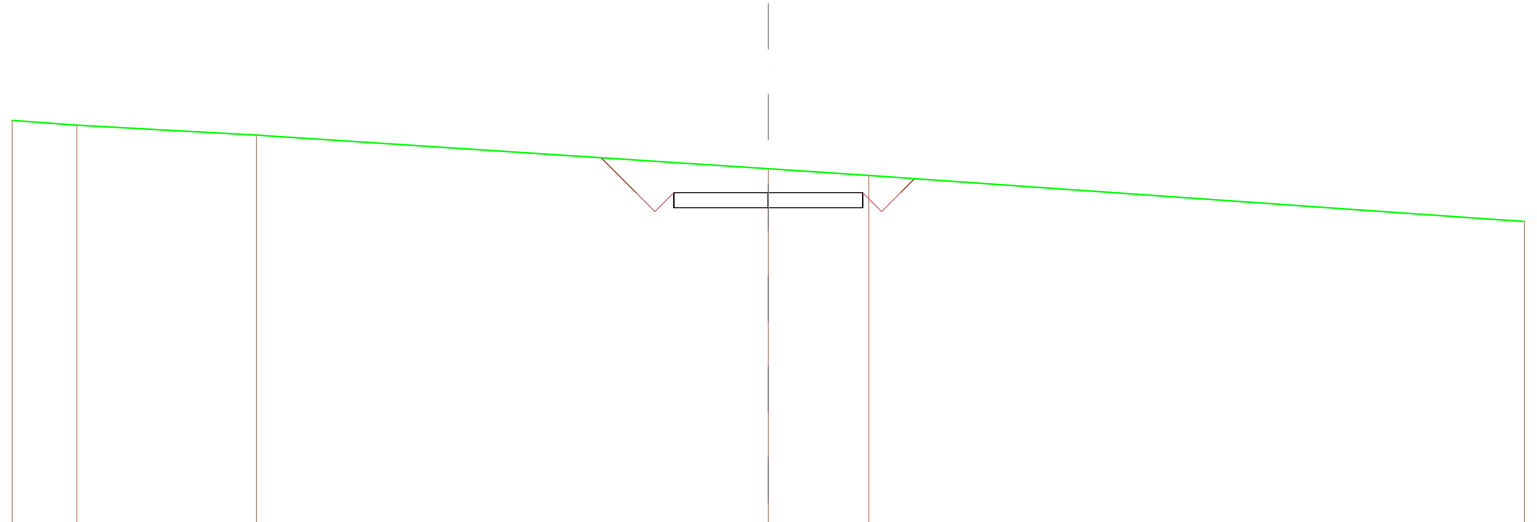
QUOTE TERRENO	456,690	458,006	456,634
DIST.PARZIALI TERRENO	20,000	20,000	
QUOTE PROGETTO		457,109 457,509	457,109 457,509
DIST.PARZIALI PROGETTO		2,500	2,500
QUOTE FINITO	456,364 457,509 457,009 457,509	457,509 457,009 457,509	457,732 457,509 457,509
DIST. PARZIALI FINITO	0,005 0,000 0,000	5,000	0,000 0,000

SCAVI E BONIFICHE	
STERRO	5,176 m ²
SOVRASTRUTTURA STRADALE	
CASSONETTO	5,000 m

SEZIONE N.: 6
 QT. PROGETTO: 457,526
 DIST.PROG.: 88,281
 DIST.PREC.: 13,281
 DIST.SUCC.: 11,719

SCALA 1:200

QT.RIF. 448,798



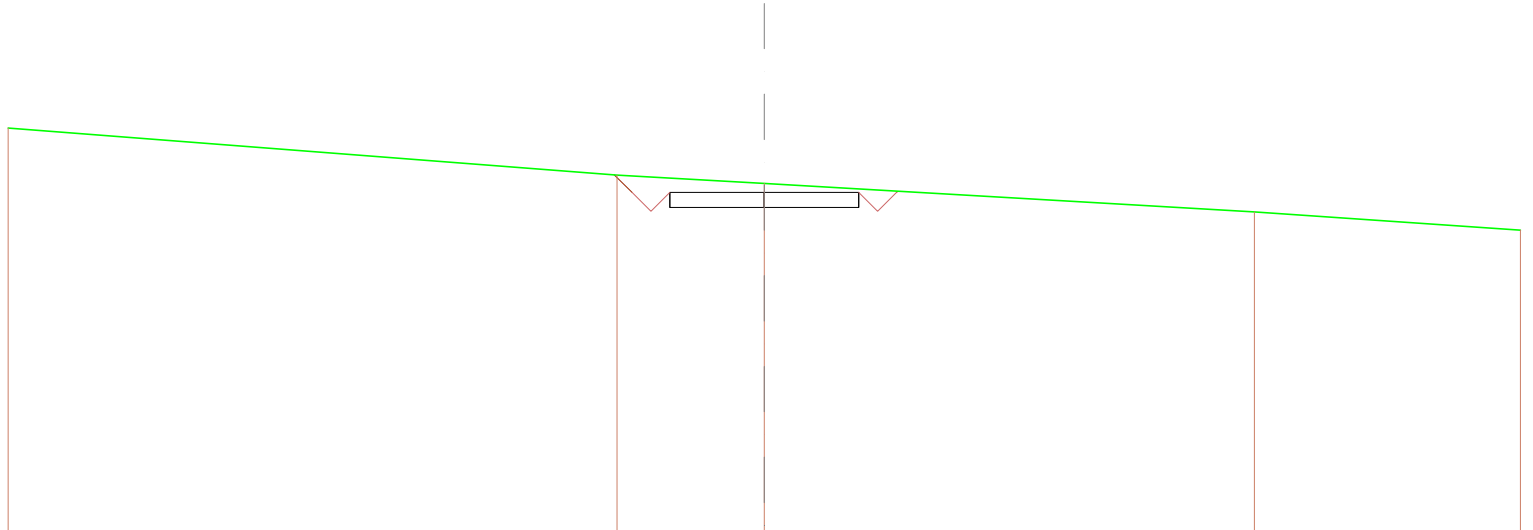
QUOTE TERRENO		458,437	458,308	458,052		458,181	457,988		458,798
DIST.PARZIALI TERRENO		1,709	4,755		13,536		2,856		17,342
QUOTE PROGETTO						457,128 457,526	457,128 457,526	457,128 457,526	
DIST.PARZIALI PROGETTO						2,800	2,800		
QUOTE FINITO						458,452	457,526	457,028	457,526
DIST. PARZIALI FINITO						0,927	0,900	0,500	0,974
							5,000		

SCAVI E BONIFICHE	
STERRO	3,176 m ²
SOVRASTRUTTURA STRADALE	
CASSONETTO	5,000 m

SEZIONE N.: 7
 QT. PROGETTO: 457,540
 DIST.PROG.: 100,000
 DIST.PREC.: 11,719
 DIST.SUCC.: 25,000

SCALA 1:200

QT.RIF. 448,595



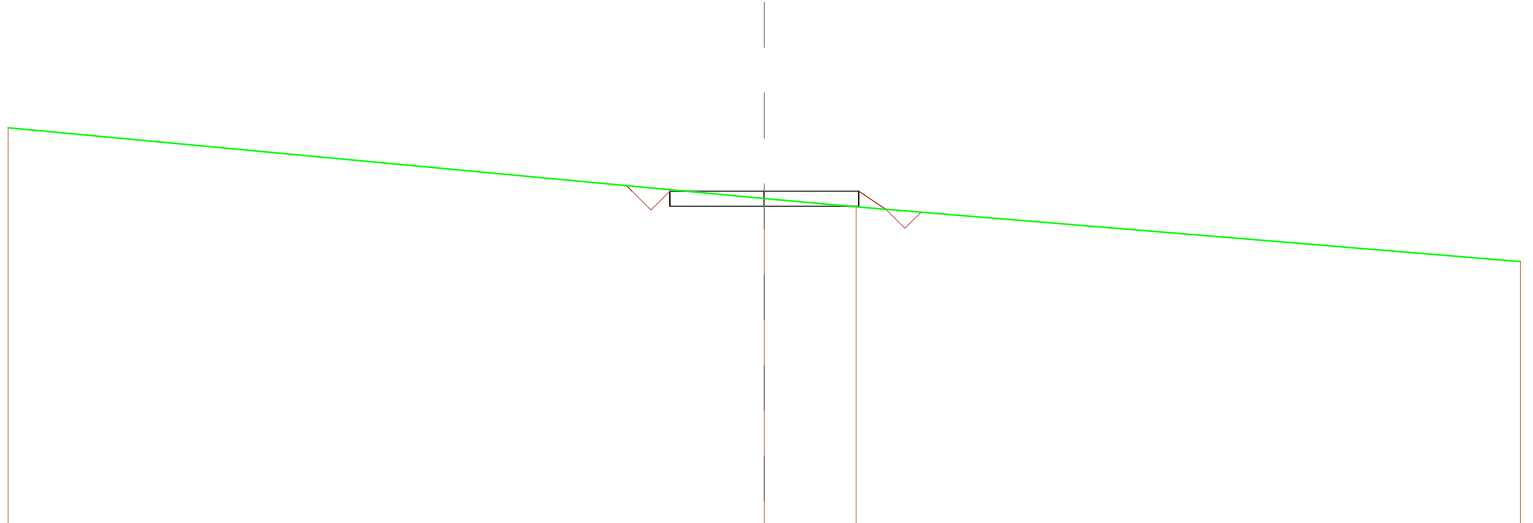
QUOTE TERRENO	466,246	466,002	457,776	457,023	466,545
DIST.PARZIALI TERRENO	16,106	3,894	12,966	7,034	
QUOTE PROGETTO		457,140 457,540	457,140 457,540	457,140 457,540	
DIST.PARZIALI PROGETTO		2,600	2,600		
QUOTE FINITO		456,007 457,540 457,040 457,540	457,540	457,540 457,040 457,571	
DIST. PARZIALI FINITO		0,467 0,000 0,000	5,000	0,000 0,000	

SCAVI E BONIFICHE	
STERRO	1,055 m ²
FOSSO	0,212 m ²
RILEVATI	
RILEVATO	0,003 m ²
SOVRASTRUTTURA STRADALE	
CASSONETTO	5,000 m

SEZIONE N.: 8
 QT. PROGETTO: 457,572
 DIST.PROG.: 125,000
 DIST.PREC.: 25,000
 DIST.SUCC.: 8,288

SCALA 1:200

QT.RIF. 448,780



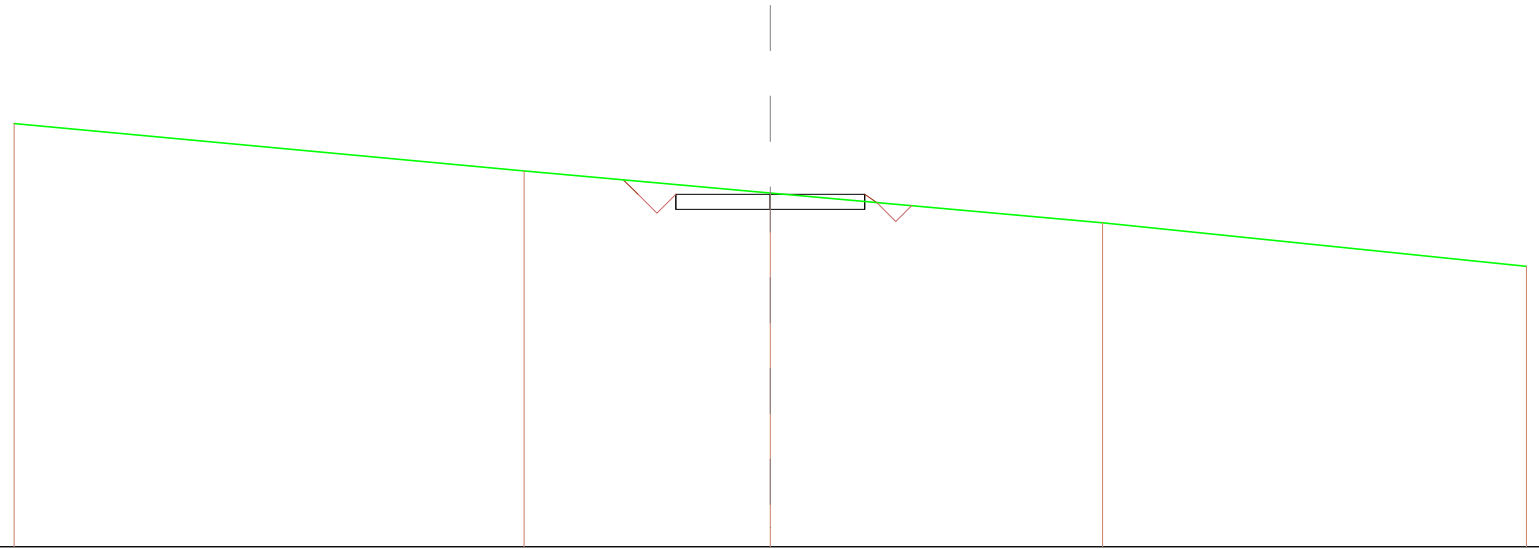
QUOTE TERRENO	488,247		457,383	457,186	455,712
DIST.PARZIALI TERRENO		20,000		2,428	17,572
QUOTE PROGETTO			457,572 457,172	457,172 457,572	457,172 457,572
DIST.PARZIALI PROGETTO			2,500	2,500	
QUOTE FINITO			457,720 457,572 457,072 457,572	457,572 457,091	
DIST. PARZIALI FINITO			0,500 0,500	5,000	0,721

SCAVI E BONIFICHE	
STERRO	2,187 m ²
FOSSO	0,209 m ²
SOVRASTRUTTURA STRADALE	
CASSONETTO	5,000 m

SEZIONE N.: 9
 QT. PROGETTO: 457,584
 DIST.PROG.: 133,288
 DIST.PREC.: 8,288
 DIST.SUCC.: 16,712

SCALA 1:200

QT.RIF. 448,266



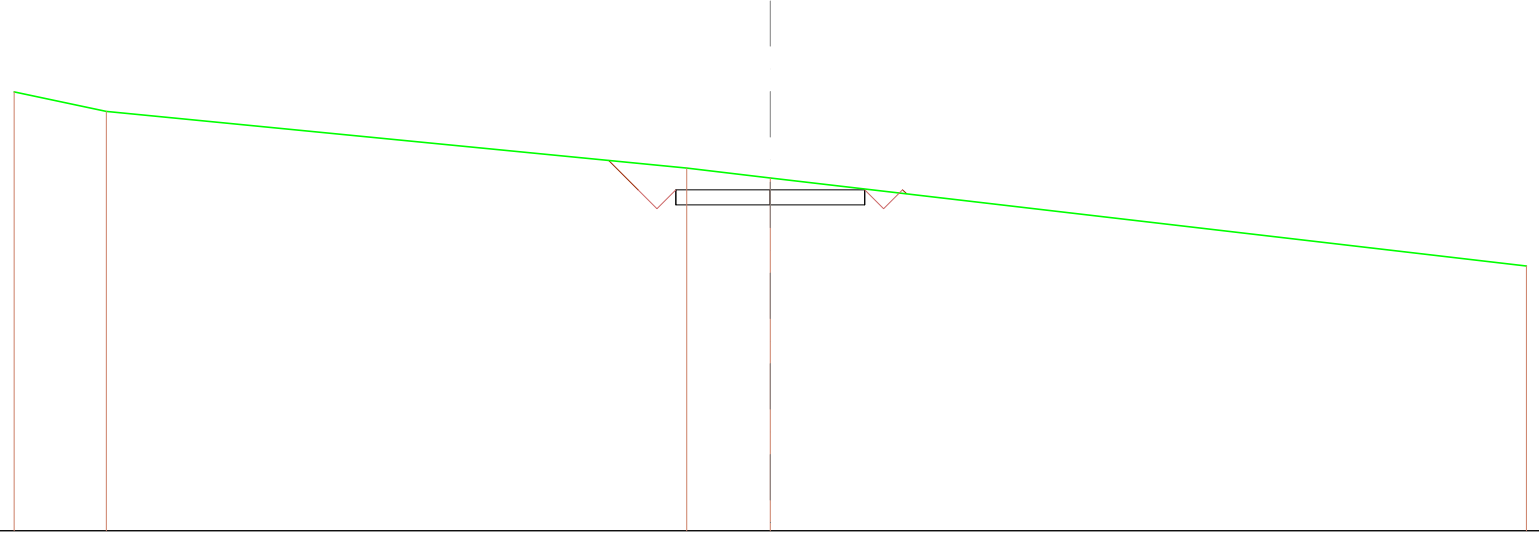
QUOTE TERRENO	456,463	456,205	457,022	456,035	455,679
DIST.PARZIALI TERRENO	13,463	6,507	8,785	11,215	
QUOTE PROGETTO			457,104 457,104	457,104 457,104	
DIST.PARZIALI PROGETTO			2,600	2,600	
QUOTE FINITO			457,970 457,584 457,094 457,584	457,584 457,209	
DIST. PARZIALI FINITO			0,209 0,209 0,209	5,000	0,209

SCAVI E BONIFICHE	
STERRO	3,585 m ²
SOVRASTRUTTURA STRADALE	
CASSONETTO	5,000 m

SEZIONE N.: 10
 QT. PROGETTO: 457,927
 DIST.PROG.: 150,000
 DIST.PREC.: 16,712
 DIST.SUCC.: 25,000

SCALA 1:200

QT.RIF. 448,913



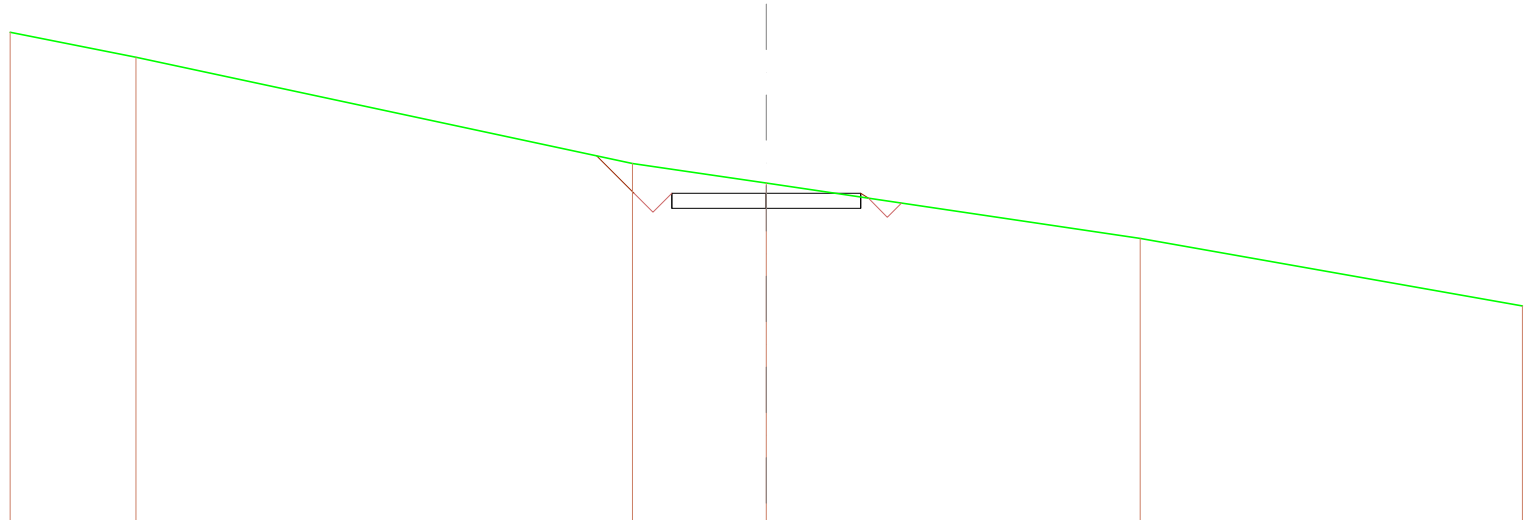
QUOTE TERRENO		460,816	460,000		468,502	468,244		466,810
DIST.PARZIALI TERRENO		2,442		16,347		2,211		20,000
QUOTE PROGETTO					457,927 457,927	457,927 457,927	457,927 457,927	
DIST.PARZIALI PROGETTO					2,600	2,600		
QUOTE FINITO					468,704 457,927 457,427 457,927		457,927 457,427 457,927 457,923	
DIST. PARZIALI FINITO					0,777 0,800 0,500	5,000	0,500 0,500	

SCAVI E BONIFICHE	
STERRO	3,320 m ²
FOSSO	0,186 m ²
SOVRASTRUTTURA STRADALE	
CASSONETTO	5,000 m

SEZIONE N.: 11
 QT. PROGETTO: 459,214
 DIST.PROG.: 175,000
 DIST.PREC.: 25,000
 DIST.SUCC.: 25,000

SCALA 1:200

QT.RIF. 450,552



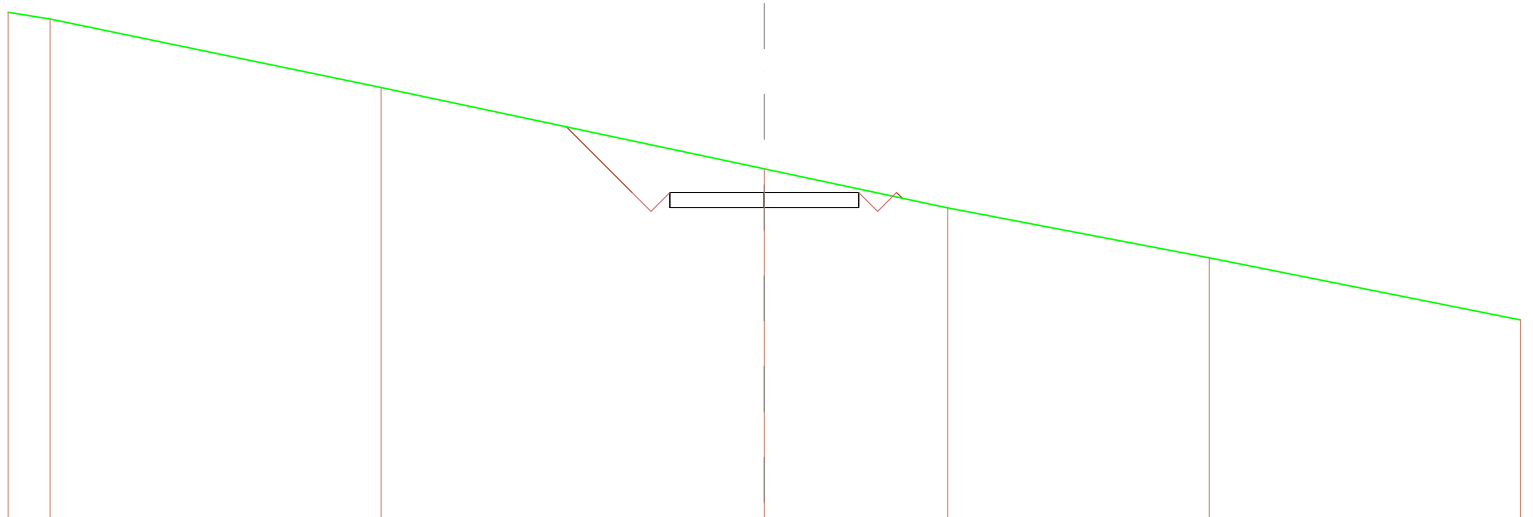
QUOTE TERRENO		463,473	462,613		460,000	459,478		458,019		456,231
DIST.PARZIALI TERRENO		3,334		13,130		3,537		9,888		10,112
QUOTE PROGETTO						459,214 459,214		459,214 459,214		459,214 459,214
DIST.PARZIALI PROGETTO						2,500		2,500		
QUOTE FINITO					460,204	459,214 458,714 459,214		459,214 459,080		
DIST. PARZIALI FINITO					0,990	0,500 0,000		5,000		

SCAVI E BONIFICHE	
STERRO	5,109 m ²
SOVRASTRUTTURA STRADALE	
CASSONETTO	5,000 m

SEZIONE N.: 12
 QT. PROGETTO: 460,409
 DIST.PROG.: 200,000
 DIST.PREC.: 25,000
 DIST.SUCC.: 25,000

SCALA 1:200

QT.RIF. 451,808



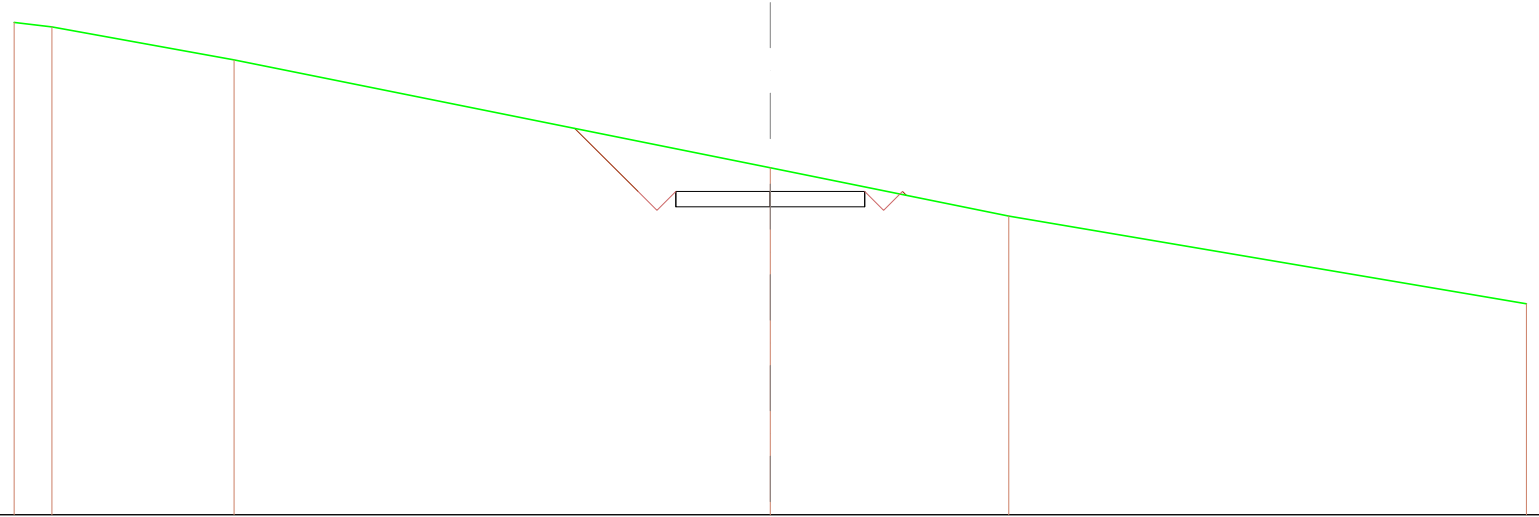
QUOTE TERRENO		465,176	465,000		463,185		461,031		460,000		458,677		457,042
DIST.PARZIALI TERRENO		1,114		8,753		10,133		4,850		6,921		8,228	
QUOTE PROGETTO							460,000 460,000	460,000 460,000	460,000 460,000				
DIST.PARZIALI PROGETTO							2,500	2,500					
QUOTE FINITO						462,144	460,409 458,000 460,409		460,409 458,000 460,354				
DIST. PARZIALI FINITO						1,735	0,000 0,000	5,000	0,000 0,000				

SCAVI E BONIFICHE	
STERRO	5,131 m ²
SOVRASTRUTTURA STRADALE	
CASSONETTO	5,000 m

SEZIONE N.: 13
 QT. PROGETTO: 460,647
 DIST.PROG.: 225,000
 DIST.PREC.: 25,000
 DIST.SUCC.: 4,910

SCALA 1:200

QT.RIF. 452,100



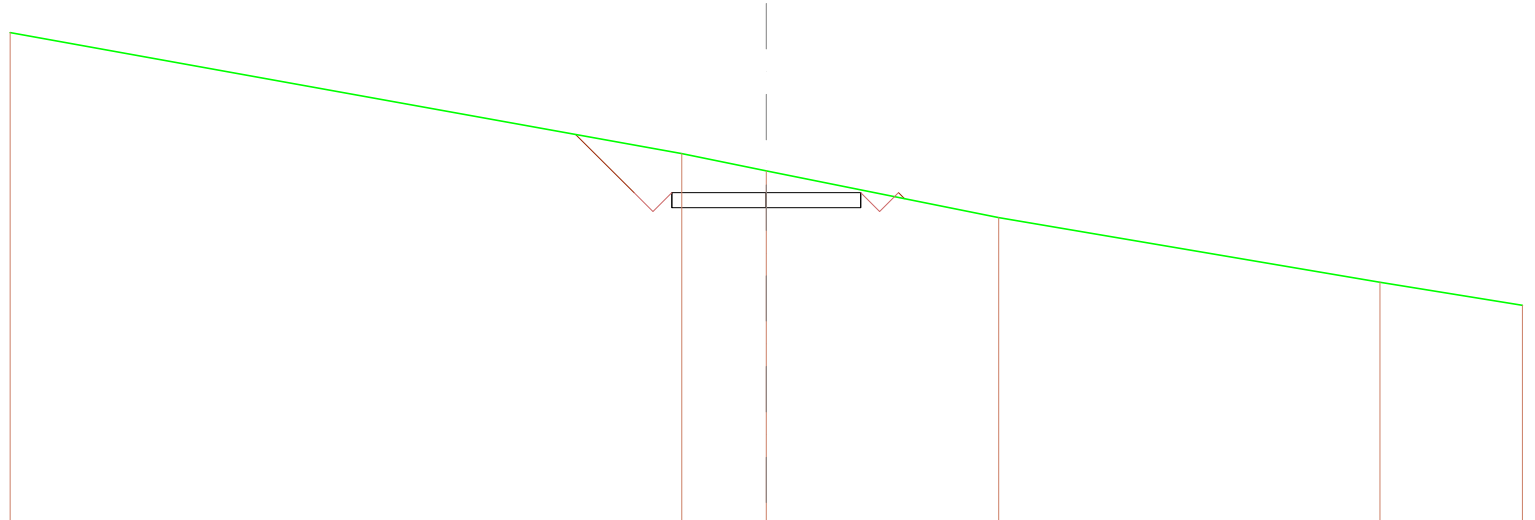
QUOTE TERRENO		465,123	465,000	464,133		461,273	460,000	467,677
DIST.PARZIALI TERRENO		1,003	4,617		14,180		6,312	13,686
QUOTE PROGETTO						460,247	460,647	460,647
DIST.PARZIALI PROGETTO						2,500	2,500	
QUOTE FINITO					462,316	460,647	460,147	460,647
DIST. PARZIALI FINITO					1,669	0,500	0,500	5,000

SCAVI E BONIFICHE	
STERRO	4,895 m ²
SOVRASTRUTTURA STRADALE	
CASSONETTO	5,000 m

SEZIONE N.: 14
 QT. PROGETTO: 460,661
 DIST.PROG.: 229,910
 DIST.PREC.: 4,910
 DIST.SUCC.: 19,080

SCALA 1:200

QT.RIF. 451,984



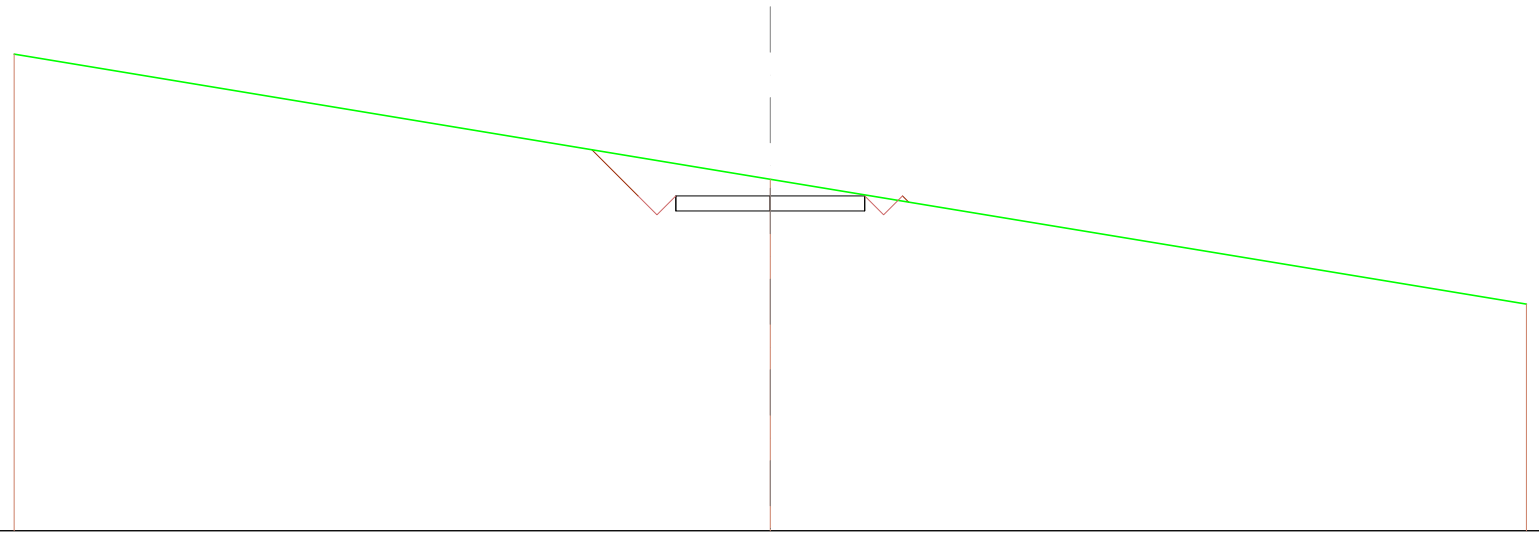
QUOTE TERRENO		464,689			461,691	461,240		460,000		458,289	457,678
DIST.PARZIALI TERRENO			17,763			2,237		6,147		10,065	3,768
QUOTE PROGETTO					460,281 460,661	460,281 460,661		460,281 460,661			
DIST.PARZIALI PROGETTO						2,600		2,600			
QUOTE FINITO				462,194	460,661 460,161 460,661			460,661 460,161 460,661			
DIST. PARZIALI FINITO				1,634	0,000 0,000			5,000		0,000 0,000	

SCAVI E BONIFICHE	
STERRO	4,183 m ²
SOVRASTRUTTURA STRADALE	
CASSONETTO	5,000 m

SEZIONE N.: 15
 QT. PROGETTO: 460,715
 DIST.PROG.: 248,990
 DIST.PREC.: 19,080
 DIST.SUCC.: 19,080

SCALA 1:200

QT.RIF. 451,860



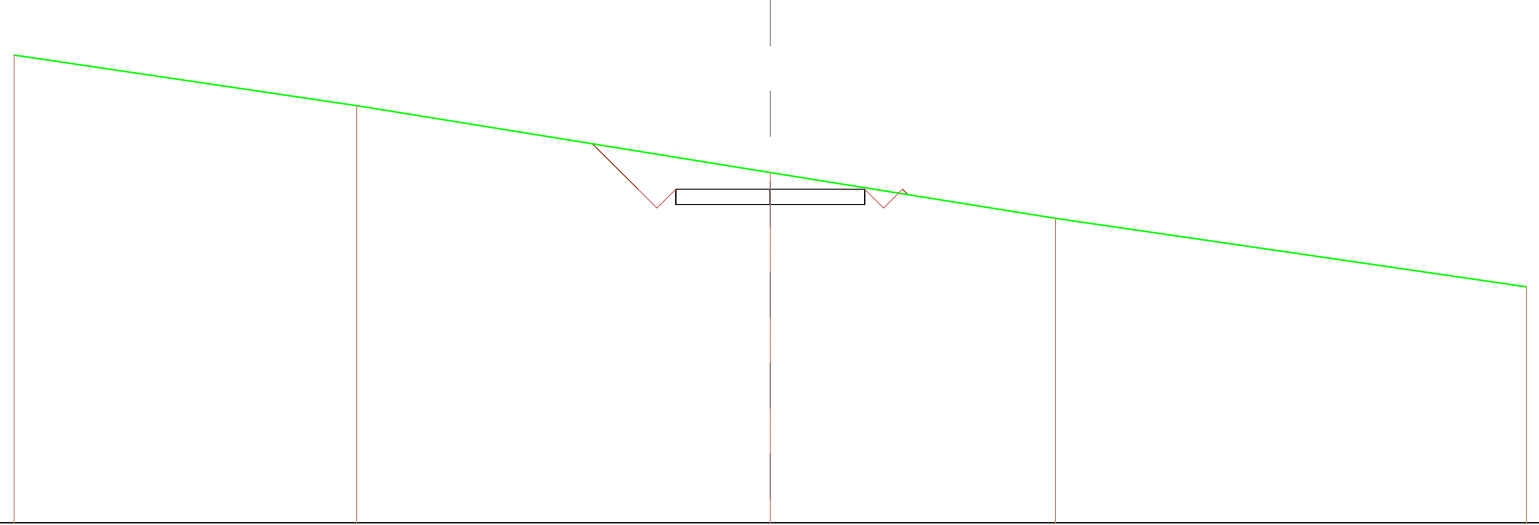
QUOTE TERRENO	464,487		461,151		467,982
DIST.PARZIALI TERRENO		20,000		20,000	
QUOTE PROGETTO			460,315 460,715	460,315 460,715	460,315 460,715
DIST.PARZIALI PROGETTO			2,600	2,600	
QUOTE FINITO			461,983 460,715 460,215 460,715		460,715 460,215 460,540
DIST. PARZIALI FINITO			1,218 0,000 0,000	5,000	0,000 0,000

SCAVI E BONIFICHE	
STERRO	4,233 m ²
SOVRASTRUTTURA STRADALE	
CASSONETTO	5,000 m

SEZIONE N.: 16
 QT. PROGETTO: 460,769
 DIST.PROG.: 268,070
 DIST.PREC.: 19,080
 DIST.SUCC.: 6,930

SCALA 1:200

QT.RIF. 451,952



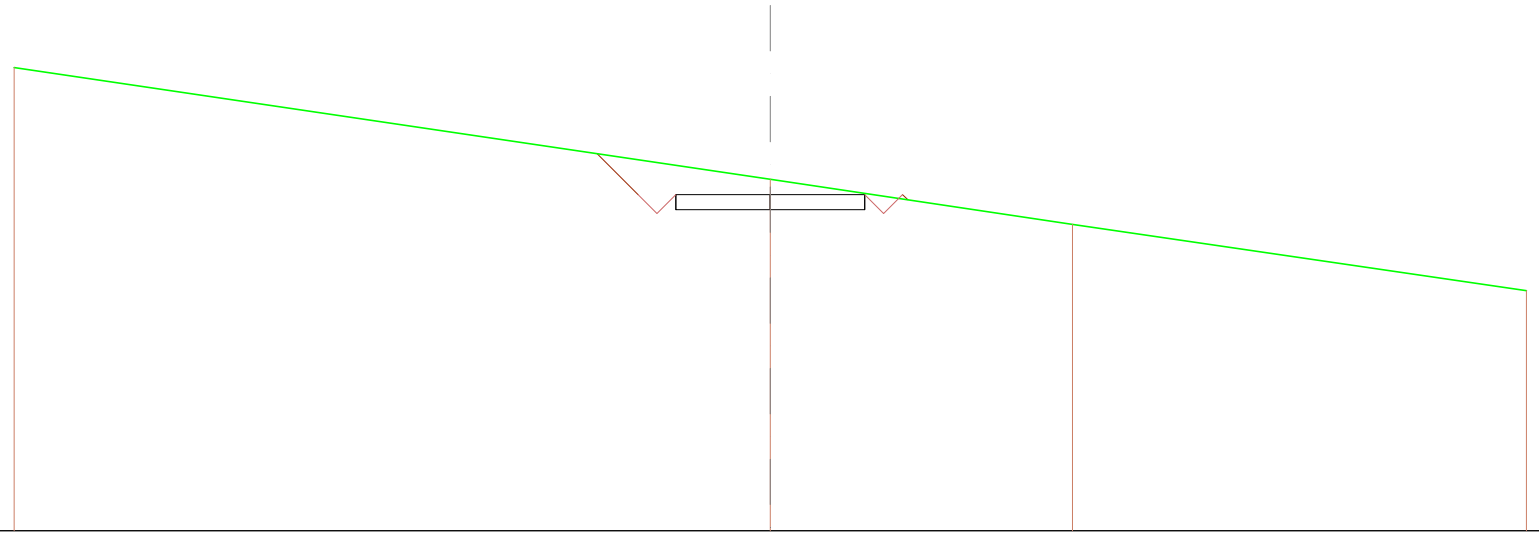
QUOTE TERRENO		464,319		462,978		461,215		460,000		458,188
DIST.PARZIALI TERRENO			9,056		10,942		7,545		12,455	
QUOTE PROGETTO						460,389 460,789		460,389 460,789		460,389 460,789
DIST.PARZIALI PROGETTO						2,600		2,600		
QUOTE FINITO					461,973	460,769 460,269 460,769		460,769 460,269 460,769		
DIST. PARZIALI FINITO					1,204	0,000 0,000		5,000		0,000 0,000

SCAVI E BONIFICHE	
STERRO	4,021 m ²
SOVRASTRUTTURA STRADALE	
CASSONETTO	5,000 m

SEZIONE N.: 17
 QT. PROGETTO: 460,789
 DIST.PROG.: 275,000
 DIST.PREC.: 6,930
 DIST.SUCC.: 25,000

SCALA 1:200

QT.RIF. 451,900



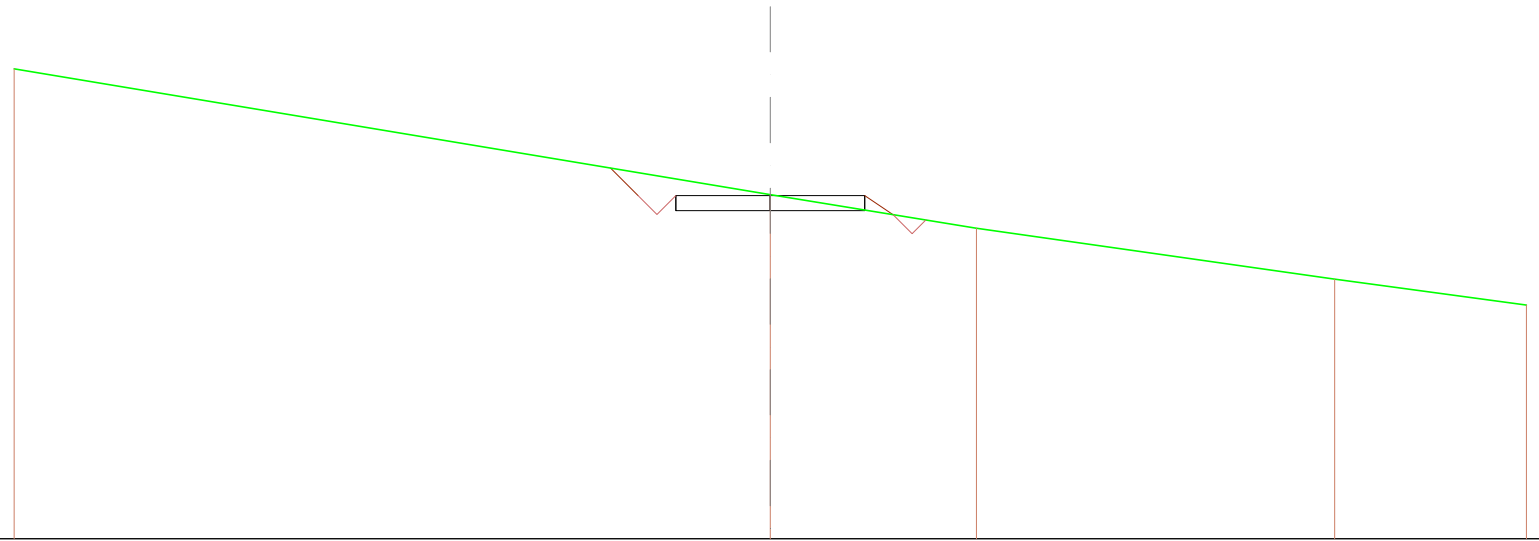
QUOTE TERRENO	464,150	461,194	460,000	458,250
DIST.PARZIALI TERRENO	20,000	7,997	12,003	
QUOTE PROGETTO		460,389 460,789	460,389 460,789	460,389 460,789
DIST.PARZIALI PROGETTO		2,600	2,600	
QUOTE FINITO		461,871 460,789 460,289 460,789	460,789 460,289 460,789	460,789 460,289 460,351
DIST. PARZIALI FINITO		1,063 0,500 0,500	5,000	0,500 0,500

SCAVI E BONIFICHE	
STERRO	2,133 m ²
FOSSO	0,180 m ²
SOVRASTRUTTURA STRADALE	
CASSONETTO	5,000 m

SEZIONE N.: 18
 QT. PROGETTO: 460,860
 DIST.PROG.: 300,000
 DIST.PREC.: 25,000
 DIST.SUCC.: 21,377

SCALA 1:200

QT.RIF. 451,787



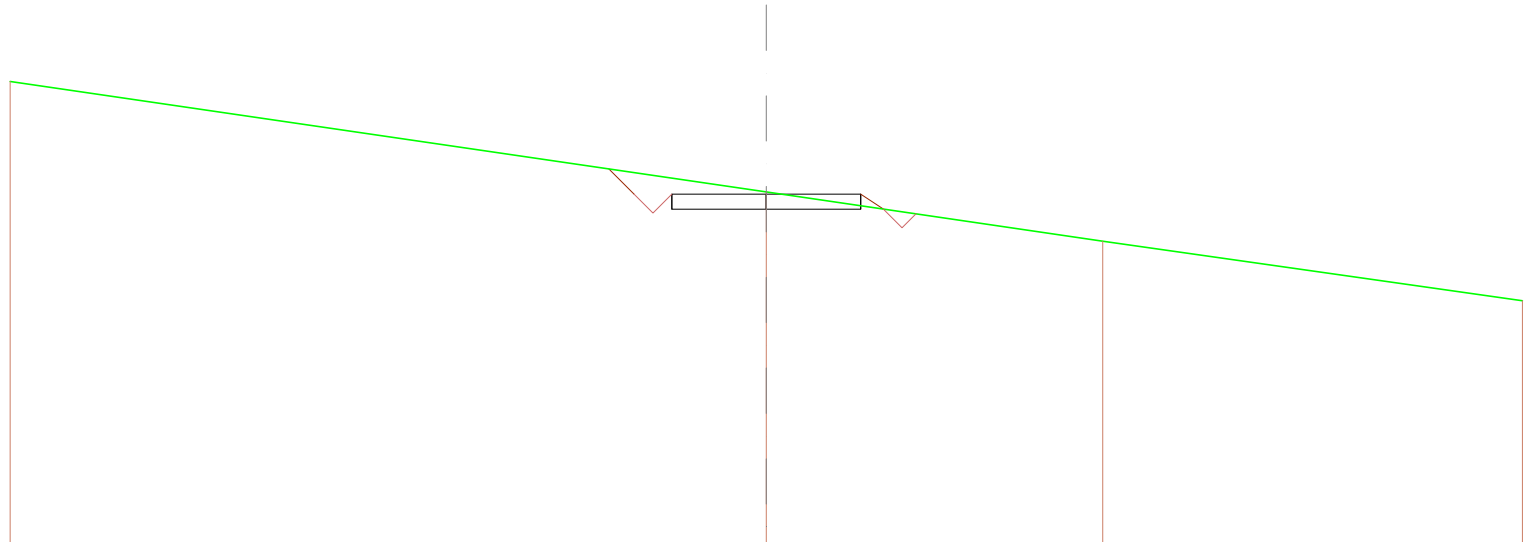
QUOTE TERRENO	464,211			460,863		460,000		458,649		457,983
DIST.PARZIALI TERRENO		20,000			5,464		9,475		5,072	
QUOTE PROGETTO				460,480 460,860		460,480 460,860		460,480 460,860		
DIST.PARZIALI PROGETTO				2,600		2,600				
QUOTE FINITO				461,567 460,860 460,360 460,860		460,860 460,358				
DIST. PARZIALI FINITO				0,727 0,500 0,500		5,000		0,716		

SCAVI E BONIFICHE	
STERRO	2,295 m ²
FOSSO	0,186 m ²
SOVRASTRUTTURA STRADALE	
CASSONETTO	5,000 m

SEZIONE N.: 19
 QT. PROGETTO: 461,242
 DIST.PROG.: 321,377
 DIST.PREC.: 21,377
 DIST.SUCC.: 3,623

SCALA 1:200

QT.RIF. 452,022



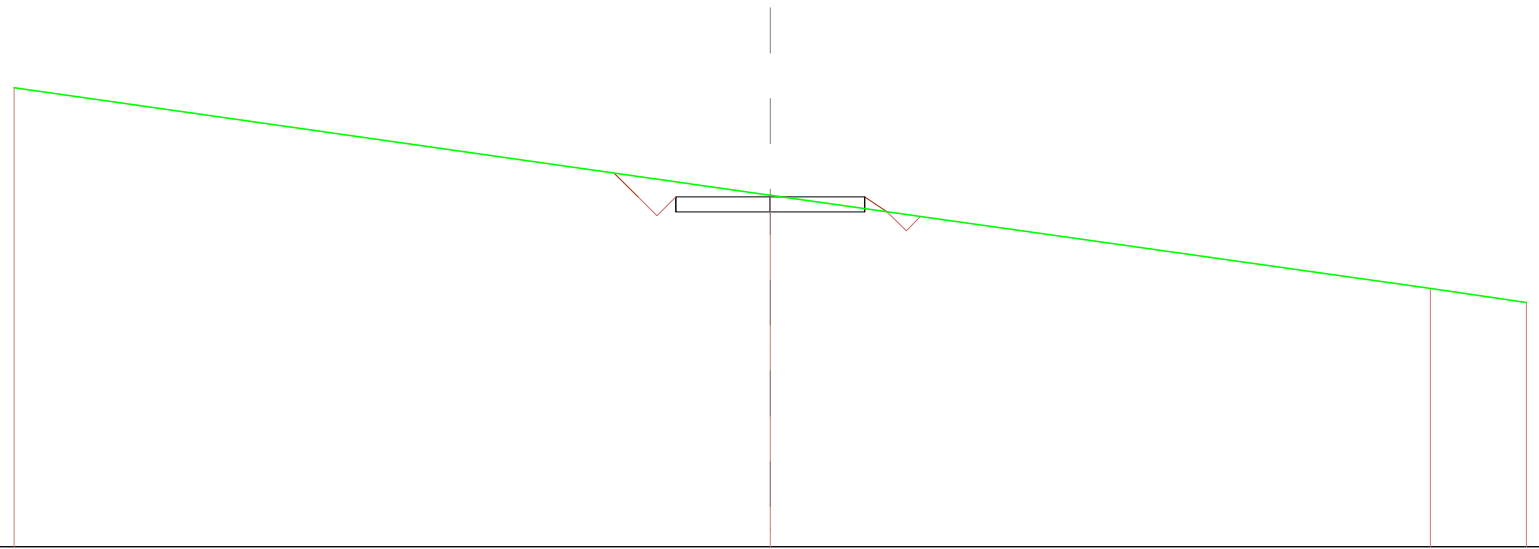
QUOTE TERRENO	464,222		461,302		460,000		458,423
DIST.PARZIALI TERRENO		20,000		8,903		11,097	
QUOTE PROGETTO			460,842 461,242	460,842 461,242	460,842 461,242		
DIST.PARZIALI PROGETTO			2,600	2,600			
QUOTE FINITO			461,810 461,242 460,742 461,242		461,242 460,880		
DIST. PARZIALI FINITO			0,898 0,898 0,898	5,000	0,898		

SCAVI E BONIFICHE	
STERRO	2,202 m ²
FOSSO	0,188 m ²
SOVRASTRUTTURA STRADALE	
CASSONETTO	5,000 m

SEZIONE N.: 20
 QT. PROGETTO: 461,396
 DIST.PROG.: 325,000
 DIST.PREC.: 3,623
 DIST.SUCC.: 25,000

SCALA 1:200

QT.RIF. 452,142



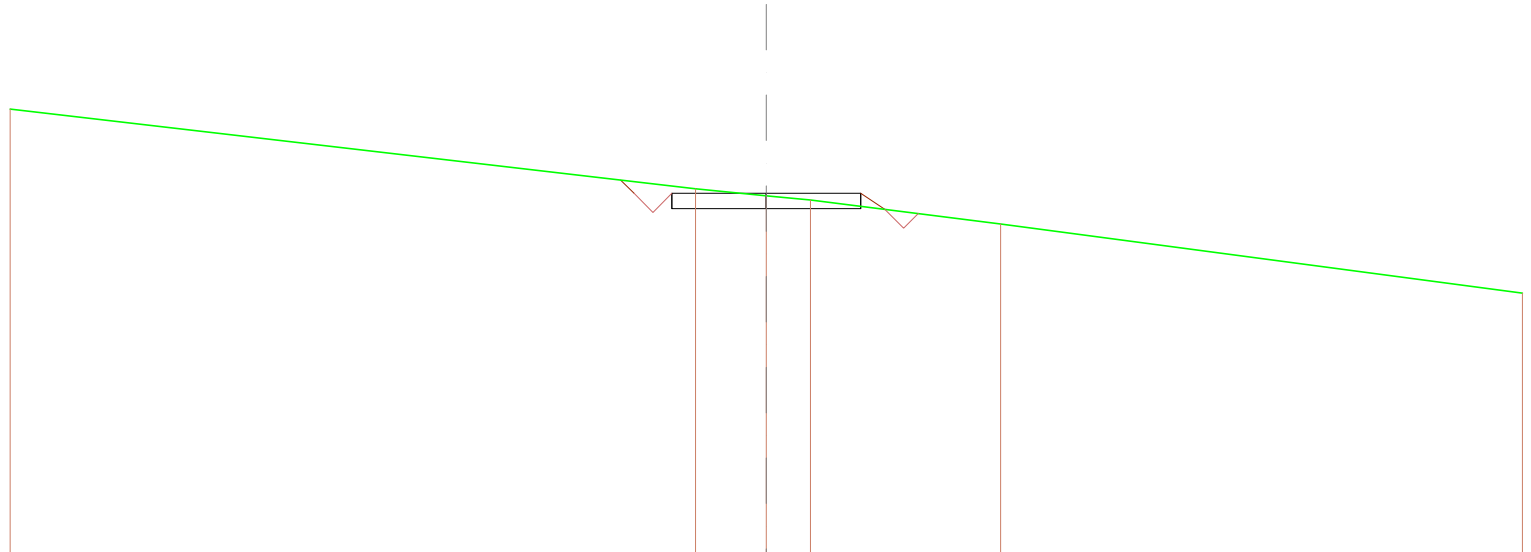
QUOTE TERRENO	464,263	461,436	456,973	456,602
DIST.PARZIALI TERRENO	20,000	17,462	2,536	
QUOTE PROGETTO		450,998 461,396	450,998 461,396	450,998 461,396
DIST.PARZIALI PROGETTO		2,500	2,500	
QUOTE FINITO		462,023 461,396 460,998 461,396	461,396 460,998	
DIST. PARZIALI FINITO		0,627 0,600 0,600	5,000	0,606

SCAVI E BONIFICHE	
STERRO	1,675 m ²
FOSSO	0,195 m ²
SOVRASTRUTTURA STRADALE	
CASSONETTO	5,000 m

SEZIONE N.: 21
 QT. PROGETTO: 462,938
 DIST.PROG.: 350,000
 DIST.PREC.: 25,000
 DIST.SUCC.: 25,000

SCALA 1:200

QT.RIF. 453,437



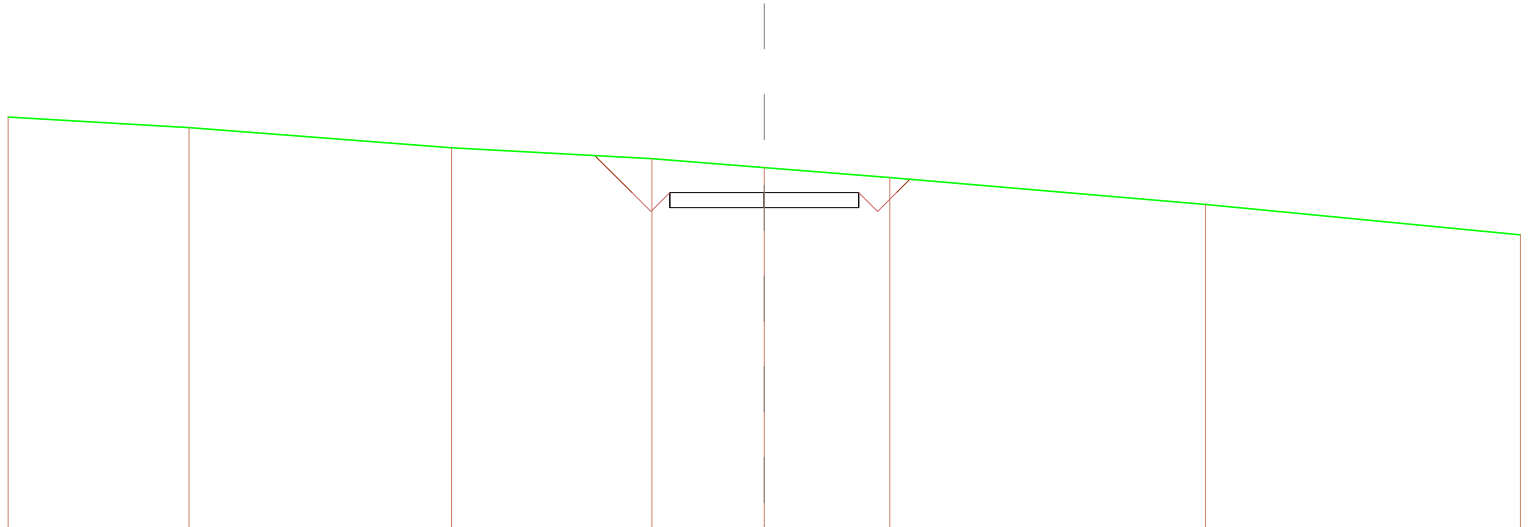
QUOTE TERRENO	466,173		463,062	462,877	462,792	462,133	460,300
DIST.PARZIALI TERRENO		16,133		1,867	1,166	5,035	13,799
QUOTE PROGETTO			462,938 462,938	462,938 462,938	462,938 462,938		
DIST.PARZIALI PROGETTO			2,600	2,600			
QUOTE FINITO			463,294 462,938 462,938 462,938			462,938 462,516	
DIST. PARZIALI FINITO			0,356 0,638 0,000	5,000		0,423	

SCAVI E BONIFICHE	
STERRO	5,329 m ²
SOVRASTRUTTURA STRADALE	
CASSONETTO	5,000 m

SEZIONE N.: 22
 QT. PROGETTO: 464,598
 DIST.PROG.: 375,000
 DIST.PREC.: 25,000
 DIST.SUCC.: 7,784

SCALA 1:200

QT.RIF. 455,737



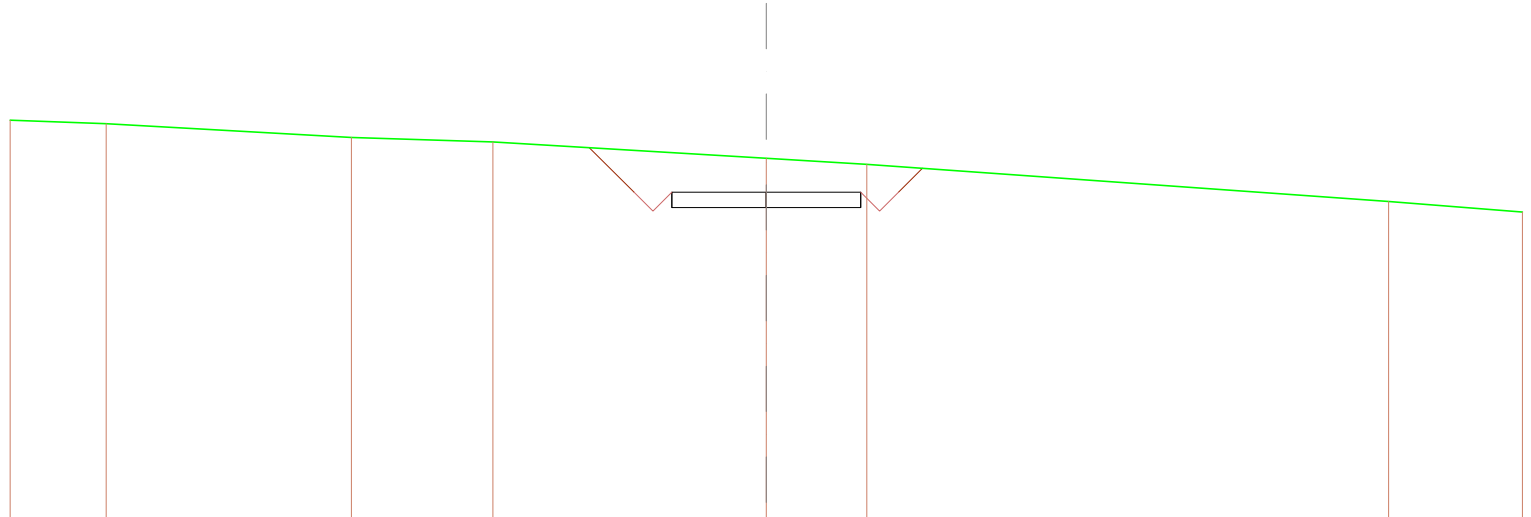
QUOTE TERRENO		466,594	466,315	465,786	465,499	465,253	465,000	464,288	463,480
DIST.PARZIALI TERRENO		4,785	6,046	5,297	2,972	3,322	8,350	8,329	
QUOTE PROGETTO					464,188 464,188	464,188 464,188	464,188 464,188		
DIST.PARZIALI PROGETTO					2,600	2,600			
QUOTE FINITO					465,581 464,598 464,098 464,598		464,598 464,098 464,598 464,594		
DIST. PARZIALI FINITO					0,983 0,500 0,500	5,000	0,500 0,507		

SCAVI E BONIFICHE	
STERRO	6,493 m ²
SOVRASTRUTTURA STRADALE	
CASSONETTO	5,000 m

SEZIONE N.: 23
 QT. PROGETTO: 465,243
 DIST.PROG.: 382,784
 DIST.PREC.: 7,784
 DIST.SUCC.: 17,216

SCALA 1:200

QT.RIF. 456,638



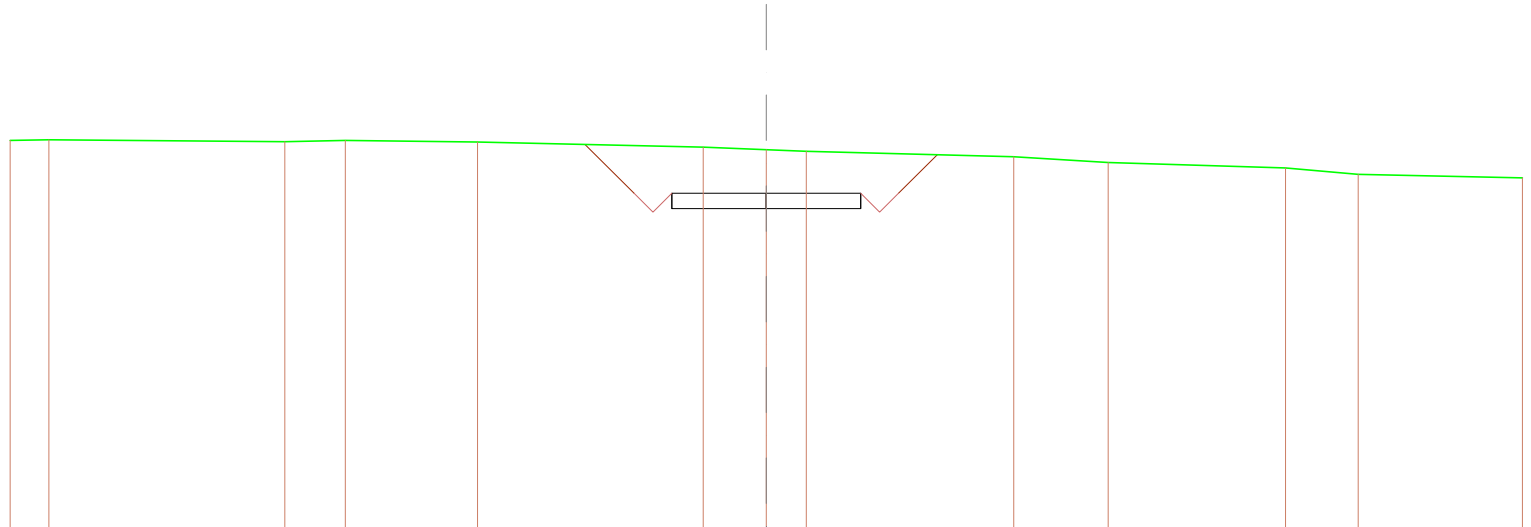
QUOTE TERRENO		487,151	487,059	486,983	486,876	486,142	486,983	486,000	484,725
DIST.PARZIALI TERRENO		2,546	6,485	3,735	7,234	2,663	13,800	3,537	
QUOTE PROGETTO						464,843 465,243	464,843 465,243	464,843 465,243	
DIST.PARZIALI PROGETTO						2,600	2,600		
QUOTE FINITO					486,422	485,243	484,743	485,243	
DIST. PARZIALI FINITO					1,178	0,000	0,000	5,000	

SCAVI E BONIFICHE	
STERRO	7,767 m ²
SOVRASTRUTTURA STRADALE	
CASSONETTO	5,000 m

SEZIONE N.: 24
 QT. PROGETTO: 467,055
 DIST.PROG.: 400,000
 DIST.PREC.: 17,216
 DIST.SUCC.: 25,000

SCALA 1:200

QT.RIF. 458,213



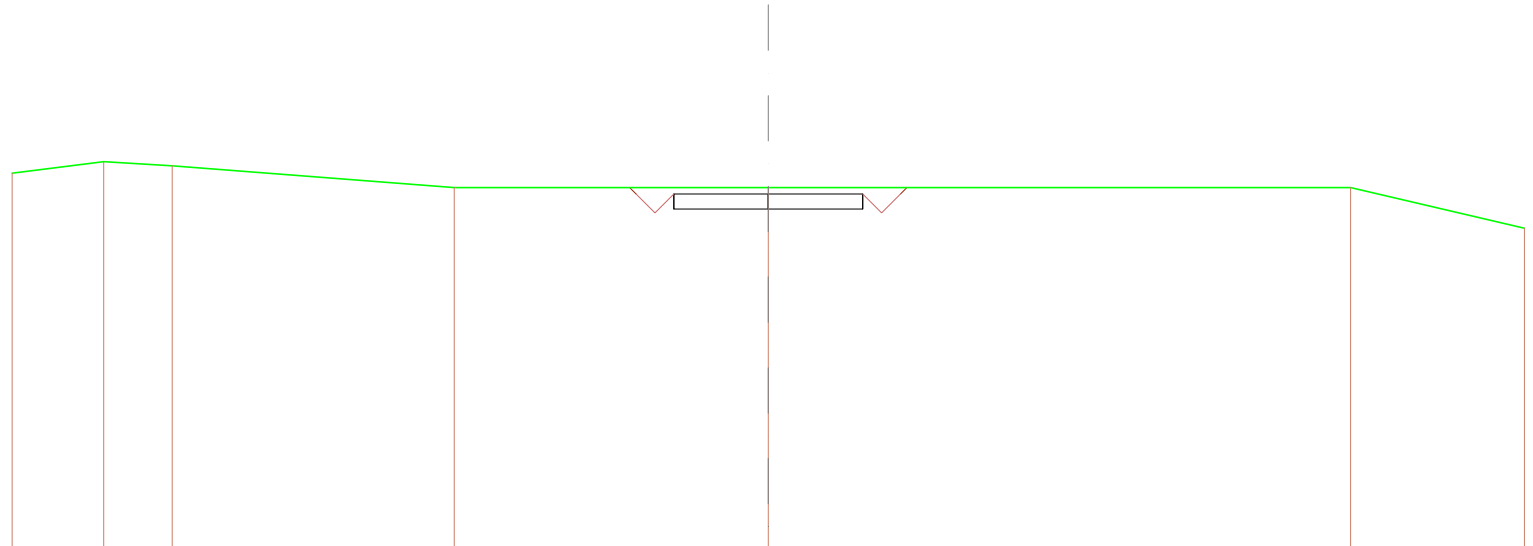
QUOTE TERRENO	468,454	468,471	468,422	468,454	468,415	468,273	468,206	468,164	468,024	467,971	467,726	467,555	467,468
DIST.PARZIALI TERRENO	1,027	6,238	1,568	3,501	5,968	1,670	1,083	5,481	2,498	4,864	1,918	4,348	
QUOTE PROGETTO						468,855	467,055	468,855	467,055	468,855	467,055		
DIST.PARZIALI PROGETTO						2,500	2,500						
QUOTE FINITO					468,347	467,055	468,355	467,055	467,055	468,355	467,055	468,075	
DIST. PARZIALI FINITO					1,298	0,000	0,000	0,000	5,000	0,000	0,000	1,021	

SCAVI E BONIFICHE	
STERRO	2,840 m ²
SOVRASTRUTTURA STRADALE	
CASSONETTO	5,000 m

SEZIONE N.: 25
 QT. PROGETTO: 469,832
 DIST.PROG.: 425,000
 DIST.PREC.: 25,000
 DIST.SUCC.: 19,191

SCALA 1:200

QT.RIF. 460,501



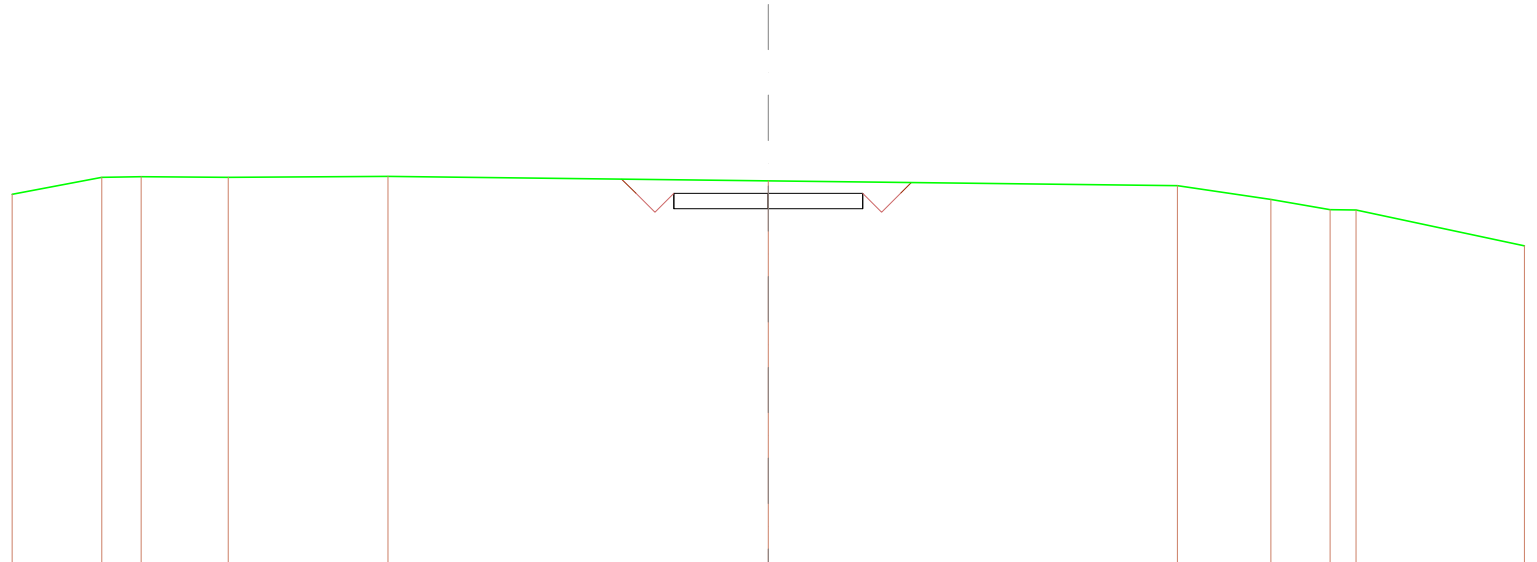
QUOTE TERRENO	470,379	470,662	470,577	470,000	470,000	470,000	470,000	468,620
DIST.PARZIALI TERRENO	2,424	1,809	7,466	8,302	15,599	4,601		
QUOTE PROGETTO					469,832	469,832	469,832	469,832
DIST.PARZIALI PROGETTO					2,600	2,600		
QUOTE FINITO					470,000	469,332	469,832	470,000
DIST. PARZIALI FINITO					0,000	0,000	5,000	0,000

SCAVI E BONIFICHE	
STERRO	3,658 m ²
SOVRASTRUTTURA STRADALE	
CASSONETTO	5,000 m

SEZIONE N.: 26
 QT. PROGETTO: 471,964
 DIST.PROG.: 444,191
 DIST.PREC.: 19,191
 DIST.SUCC.: 5,809

SCALA 1:200

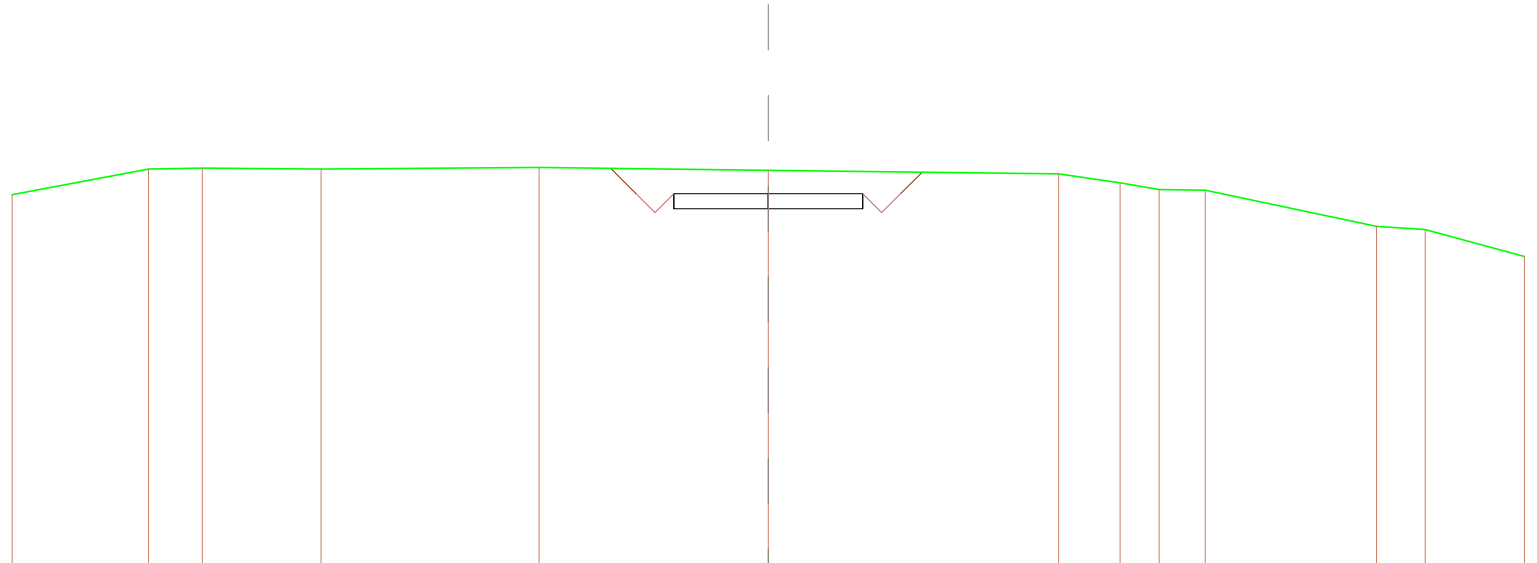
QT.RIF. 462,198



QUOTE TERRENO	471,941	472,385	472,408	472,388	472,418	472,295	472,188	471,805	471,838	471,825	470,580
DIST.PARZIALI TERRENO	2,374	1,043	2,300	4,224	10,059	10,821	2,472	1,583	0,891	4,453	
QUOTE PROGETTO						471,884 471,884	471,884 471,884	471,884 471,884			
DIST.PARZIALI PROGETTO						2,600	2,600				
QUOTE FINITO						472,342 471,884 471,884 471,884 471,884	471,884 471,884 471,884 471,884 471,884				
DIST. PARZIALI FINITO						0,000 0,000 0,000 0,000 0,000	5,000	0,000 0,000 0,000 0,000 0,000			

SCAVI E BONIFICHE	
STERRO	5,089 m ²
SOVRASTRUTTURA STRADALE	
CASSONETTO	5,000 m

SEZIONE N.: 27
 QT. PROGETTO: 472,609
 DIST.PROG.: 450,000
 DIST.PREC.: 5,809
 DIST.SUCC.: 25,000



SCALA 1:200

QT.RIF. 462,823

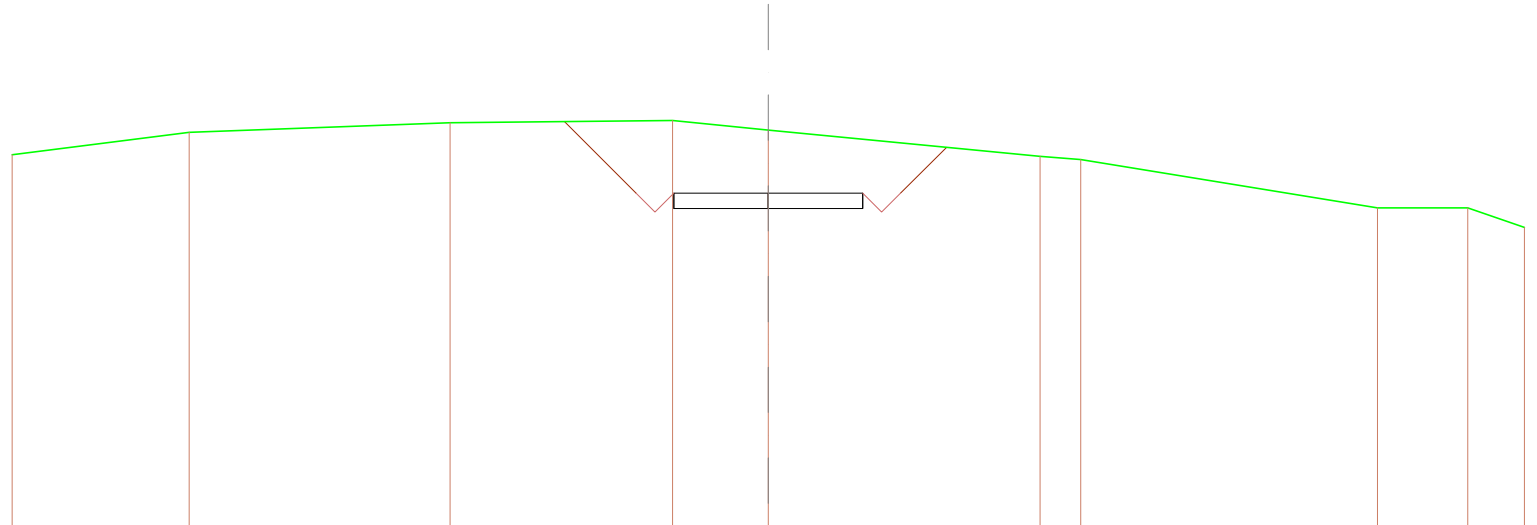
QUOTE TERRENO		472,683	473,238	473,286	473,289	473,289	473,227	473,135	472,887	472,720	472,701	471,741	471,858	470,946
DIST.PARZIALI TERRENO		3,607	1,424	3,140	5,769	6,060	7,682	1,627	1,026	1,225	4,624	1,287	2,627	
QUOTE PROGETTO						472,209 472,609	472,209 472,609	472,609 472,609						
DIST.PARZIALI PROGETTO						2,600	2,600							
QUOTE FINITO						473,277	472,809	472,100	472,609					
DIST. PARZIALI FINITO						0,668	0,600	0,600	5,000	0,600	0,600	0,600		

SCAVI E BONIFICHE	
STERRO	10,375 m ²
SOVRASTRUTTURA STRADALE	
CASSONETTO	5,000 m

SEZIONE N.: 28
 QT. PROGETTO: 475,386
 DIST.PROG.: 475,000
 DIST.PREC.: 25,000
 DIST.SUCC.: 25,000

SCALA 1:200

QT.RIF. 466,595



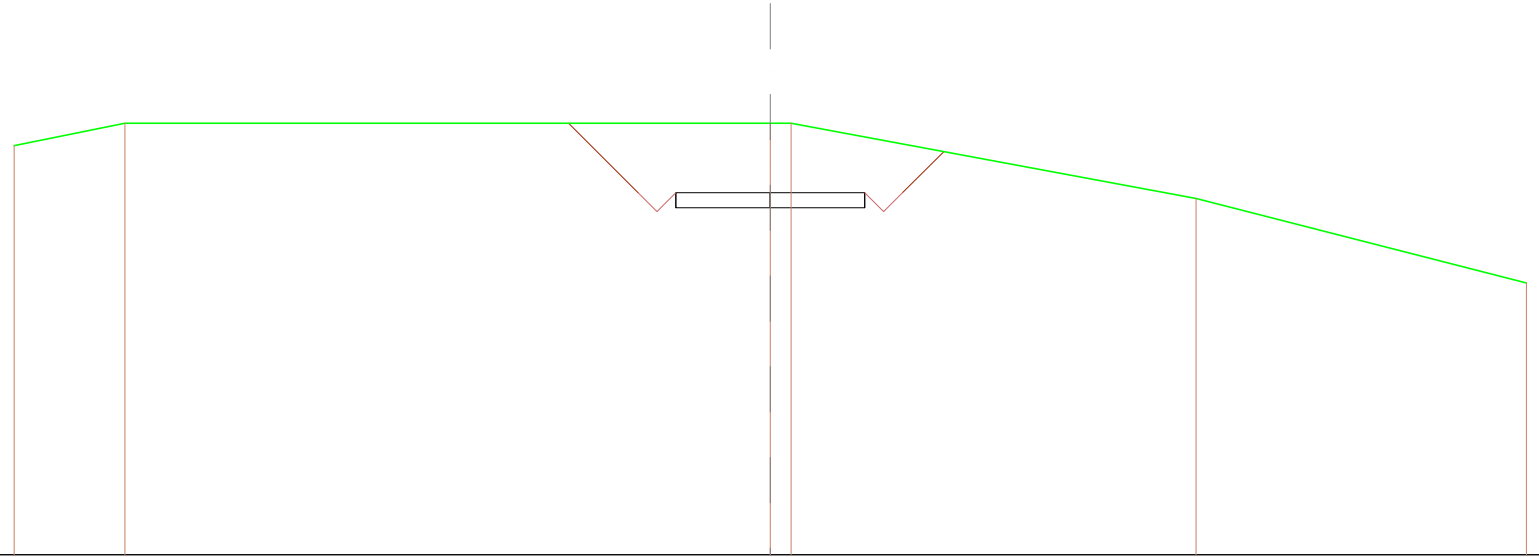
QUOTE TERRENO	476,405	476,584	477,268	477,307	477,081	478,382	478,279	475,000	475,000	474,482
DIST.PARZIALI TERRENO	4,686	6,901	5,885	2,528	7,188	1,072	7,852	2,389	1,488	
QUOTE PROGETTO				474,888 475,386	474,888 475,386	474,888 475,386				
DIST.PARZIALI PROGETTO				2,500	2,500					
QUOTE FINITO			477,282	475,386 474,888 475,386	475,386 474,888 475,386	475,386 474,888 475,386	476,602			
DIST. PARZIALI FINITO			1,898	0,000 0,000	5,000	0,000 0,000	1,218			

SCAVI E BONIFICHE	
STERRO	10,830 m ²
SOVRASTRUTTURA STRADALE	
CASSONETTO	5,000 m

SEZIONE N.: 29
 QT. PROGETTO: 478,163
 DIST.PROG.: 500,000
 DIST.PREC.: 25,000
 DIST.SUCC.: 25,000

SCALA 1:200

QT.RIF. 468,590



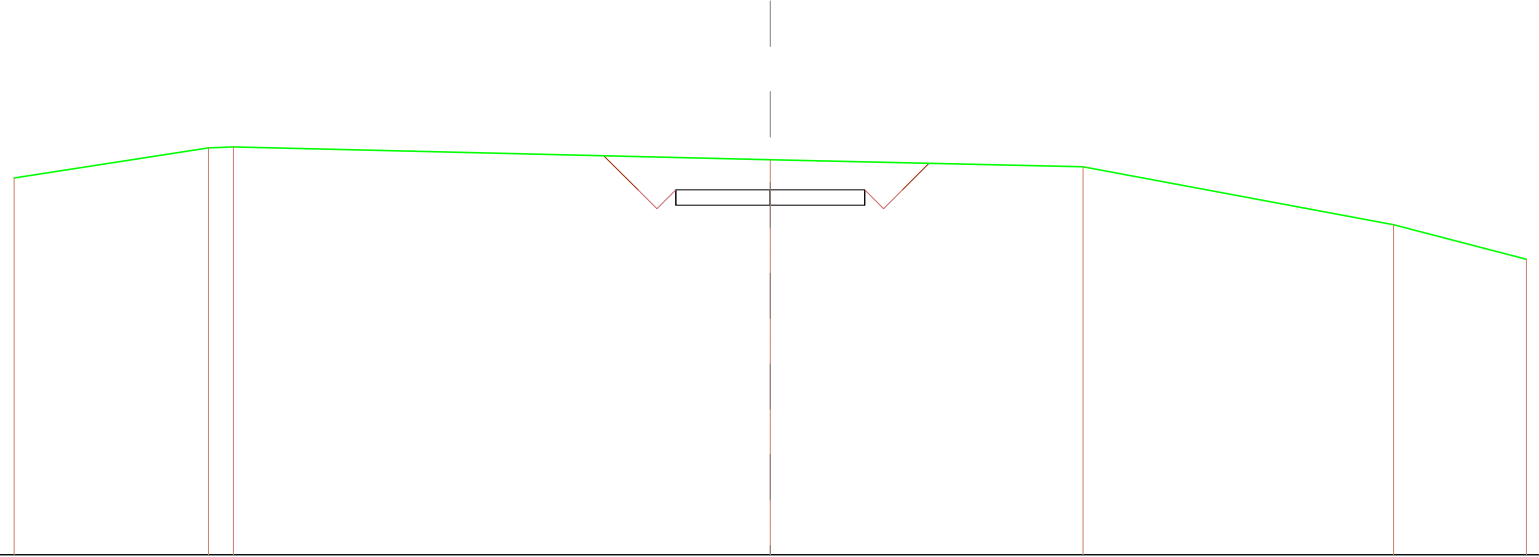
QUOTE TERRENO		478,411	480,000		480,000	480,000		478,012		478,780
DIST.PARZIALI TERRENO		2,833		17,087		0,647		10,712		8,740
QUOTE PROGETTO						477,783 478,183		477,783 478,183		477,783 478,183
DIST.PARZIALI PROGETTO						2,600		2,600		
QUOTE FINITO			460,000			478,163 477,863 478,163		478,163 477,863 478,163		478,260
DIST. PARZIALI FINITO			1,837		5,000		0,600	1,087		

SCAVI E BONIFICHE	
STERRO	5,997 m ²
SOVRASTRUTTURA STRADALE	
CASSONETTO	5,000 m

SEZIONE N.: 30
 QT. PROGETTO: 480,916
 DIST.PROG.: 525,000
 DIST.PREC.: 25,000
 DIST.SUCC.: 25,000

SCALA 1:200

QT.RIF. 471,270



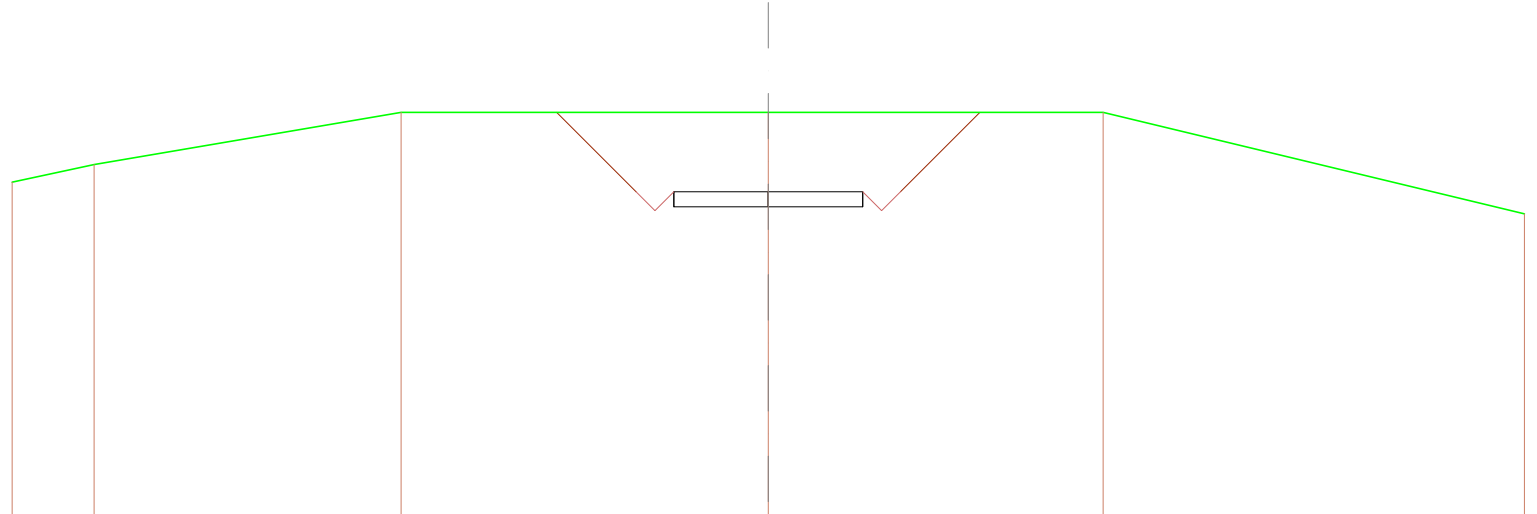
QUOTE TERRENO		481,238	482,025	482,057		481,715		481,526		480,000	478,063
DIST.PARZIALI TERRENO		5,139	0,088		14,188		8,275		8,209		3,516
QUOTE PROGETTO						480,916	480,916		480,916	480,916	
DIST.PARZIALI PROGETTO						2,500	2,500				
QUOTE FINITO						481,821	480,916	480,416	480,916	481,819	
DIST. PARZIALI FINITO						0,905	0,000	0,000	5,000	0,000	0,793

SCAVI E BONIFICHE	
STERRO	12,485 m ²
SOVRASTRUTTURA STRADALE	
CASSONETTO	5,000 m

SEZIONE N.: 31
 QT. PROGETTO: 482,903
 DIST.PROG.: 550,000
 DIST.PREC.: 25,000
 DIST.SUCC.: 3,590

SCALA 1:200

QT.RIF. 474,359



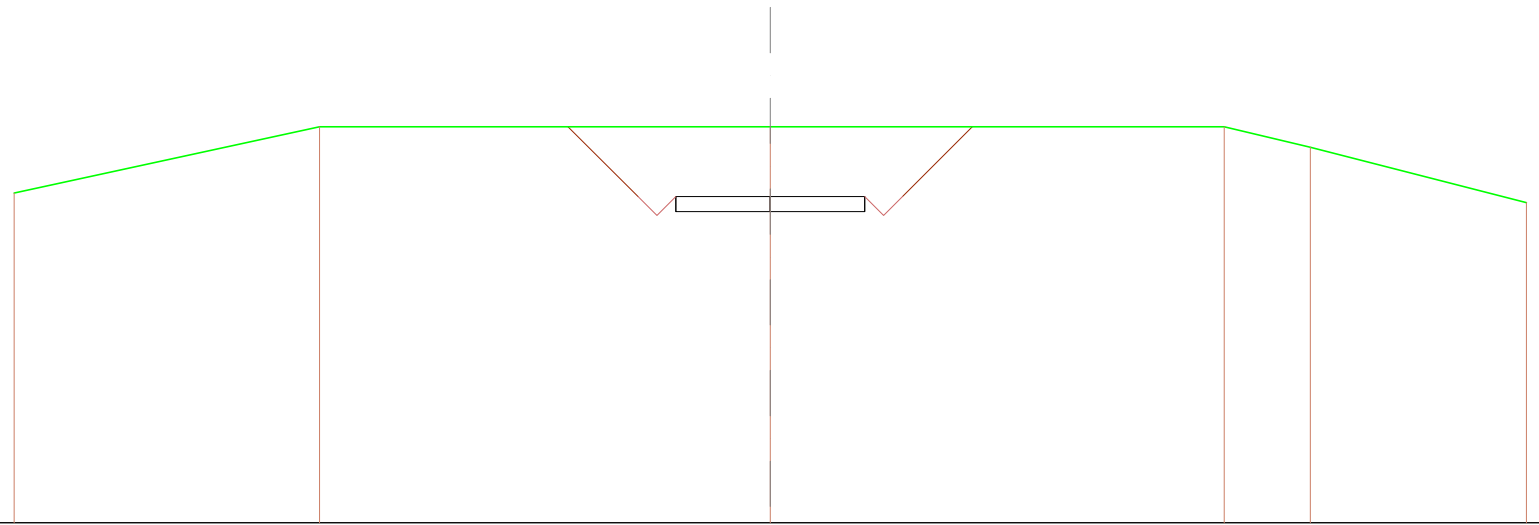
QUOTE TERRENO	483,154	483,023	485,000	485,000	485,000	485,000	482,319
DIST.PARZIALI TERRENO	2,167	8,123	9,710	8,856	11,142		
QUOTE PROGETTO				482,903 482,903	482,903 482,903	482,903 482,903	
DIST.PARZIALI PROGETTO				2,500	2,500		
QUOTE FINITO			485,000	482,903 482,403 482,903	482,903 482,403 482,903	485,000	
DIST. PARZIALI FINITO			2,097	0,500 0,500	5,000	0,500 0,500	2,097

SCAVI E BONIFICHE	
STERRO	11,233 m ²
SOVRASTRUTTURA STRADALE	
CASSONETTO	5,000 m

SEZIONE N.: 32
 QT. PROGETTO: 483,153
 DIST.PROG.: 553,590
 DIST.PREC.: 3,590
 DIST.SUCC.: 7,760

SCALA 1:200

QT.RIF. 474,527



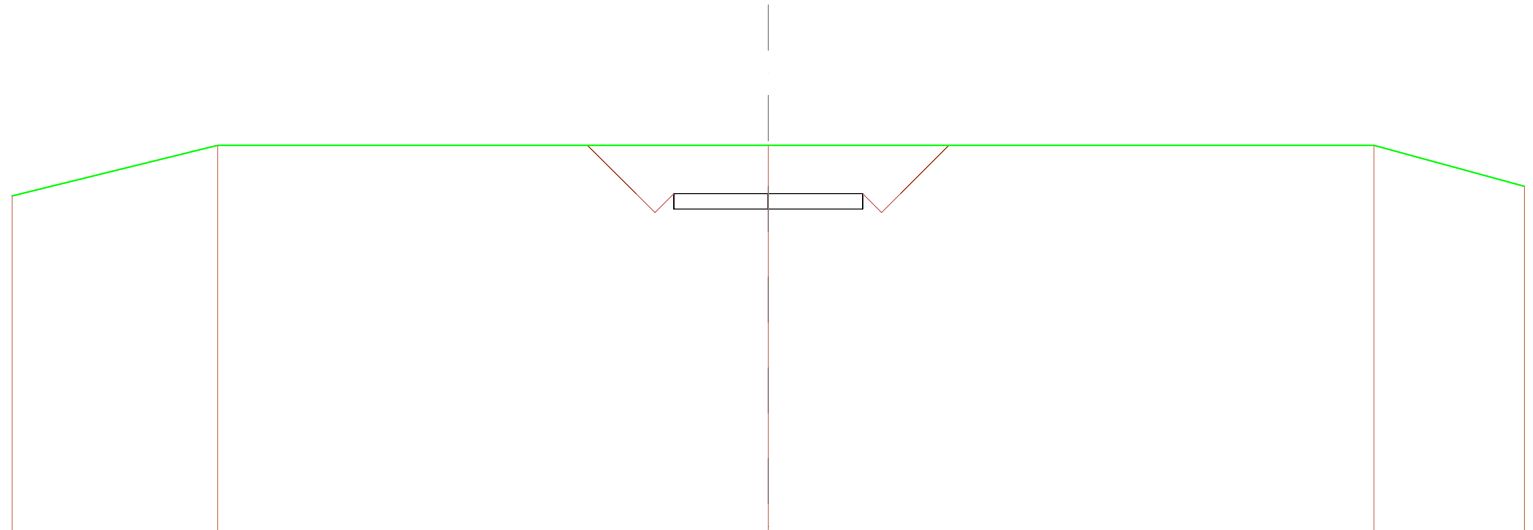
QUOTE TERRENO		483,246		485,000		485,000		485,000		485,000		484,462		482,894
DIST.PARZIALI TERRENO			8,084		11,916			12,006		2,276		5,716		
QUOTE PROGETTO						482,783 483,153		482,783 483,153		482,783 483,153				
DIST.PARZIALI PROGETTO						2,600		2,600						
QUOTE FINITO				485,000		483,153 482,893 483,153		483,153 482,893 483,153		485,000				
DIST. PARZIALI FINITO				1,847		0,000 0,000		5,000		0,000 0,000		1,847		

SCAVI E BONIFICHE	
STERRO	8,399 m ²
SOVRASTRUTTURA STRADALE	
CASSONETTO	5,000 m

SEZIONE N.: 33
 QT. PROGETTO: 483,720
 DIST.PROG.: 561,350
 DIST.PREC.: 7,760
 DIST.SUCC.: 7,760

SCALA 1:200

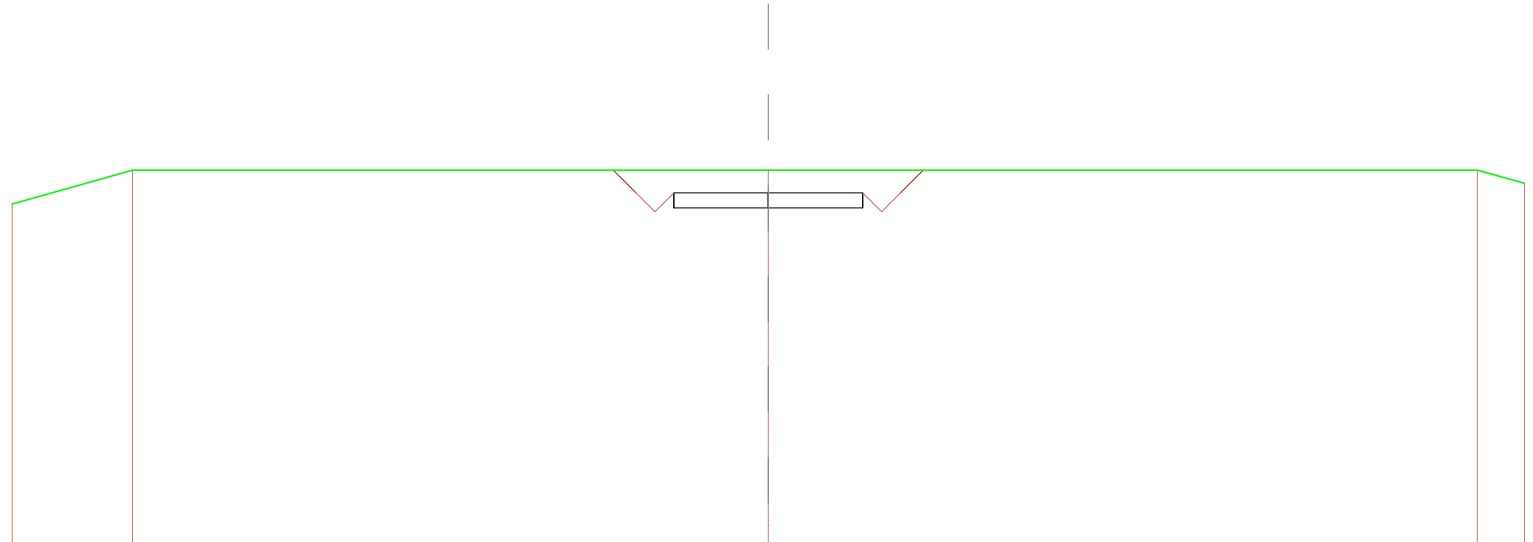
QT.RIF. 474,810



QUOTE TERRENO	483,691	485,000	485,000	485,000	485,000	483,614
DIST.PARZIALI TERRENO	5,436	14,564	16,018	3,982		
QUOTE PROGETTO			483,320 483,720	483,320 483,720	483,320 483,720	
DIST.PARZIALI PROGETTO			2,600	2,600		
QUOTE FINITO		485,000	483,720 483,220 483,720	483,720 483,220 483,720	485,000	
DIST. PARZIALI FINITO		1,280	0,600 0,600	5,000	0,600 0,600	1,280

SCAVI E BONIFICHE	
STERRO	4,993 m ²
SOVRASTRUTTURA STRADALE	
CASSONETTO	5,000 m

SEZIONE N.: 34
 QT. PROGETTO: 484,401
 DIST.PROG.: 569,111
 DIST.PREC.: 7,760
 DIST.SUCC.: 5,889



SCALA 1:200

QT.RIF. 475,151

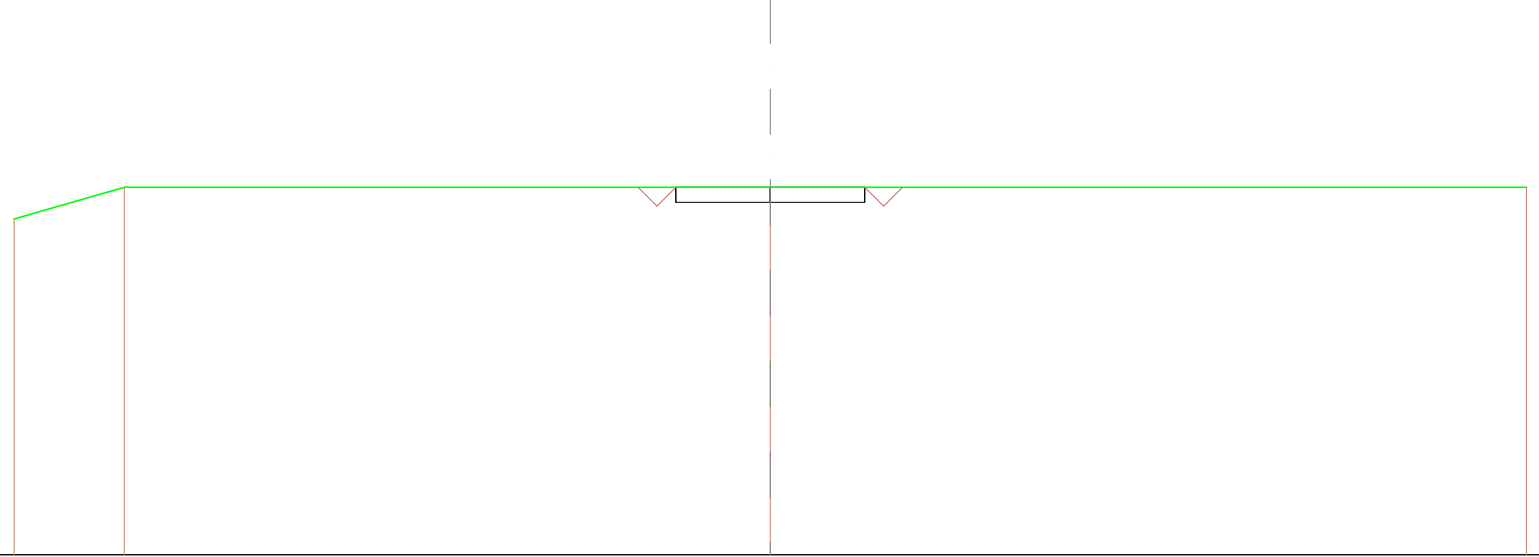
QUOTE TERRENO	484,108	485,000	485,000	485,000	485,000	484,653
DIST.PARZIALI TERRENO	3,186	16,614	16,767	1,243		
QUOTE PROGETTO			484,001 484,401	484,001 484,401	484,001 484,401	
DIST.PARZIALI PROGETTO			2,600	2,600		
QUOTE FINITO			485,000 484,401 483,001 484,401		484,401 483,001 484,401 485,000	
DIST. PARZIALI FINITO			0,889 0,000 0,000	5,000	0,000 0,000 0,889	

SCAVI E BONIFICHE	
STERRO	2,001 m ²
SOVRASTRUTTURA STRADALE	
CASSONETTO	5,000 m

SEZIONE N.: 35
 QT. PROGETTO: 485,000
 DIST.PROG.: 575,000
 DIST.PREC.: 5,889
 DIST.SUCC.: 25,000

SCALA 1:200

QT.RIF. 475,283



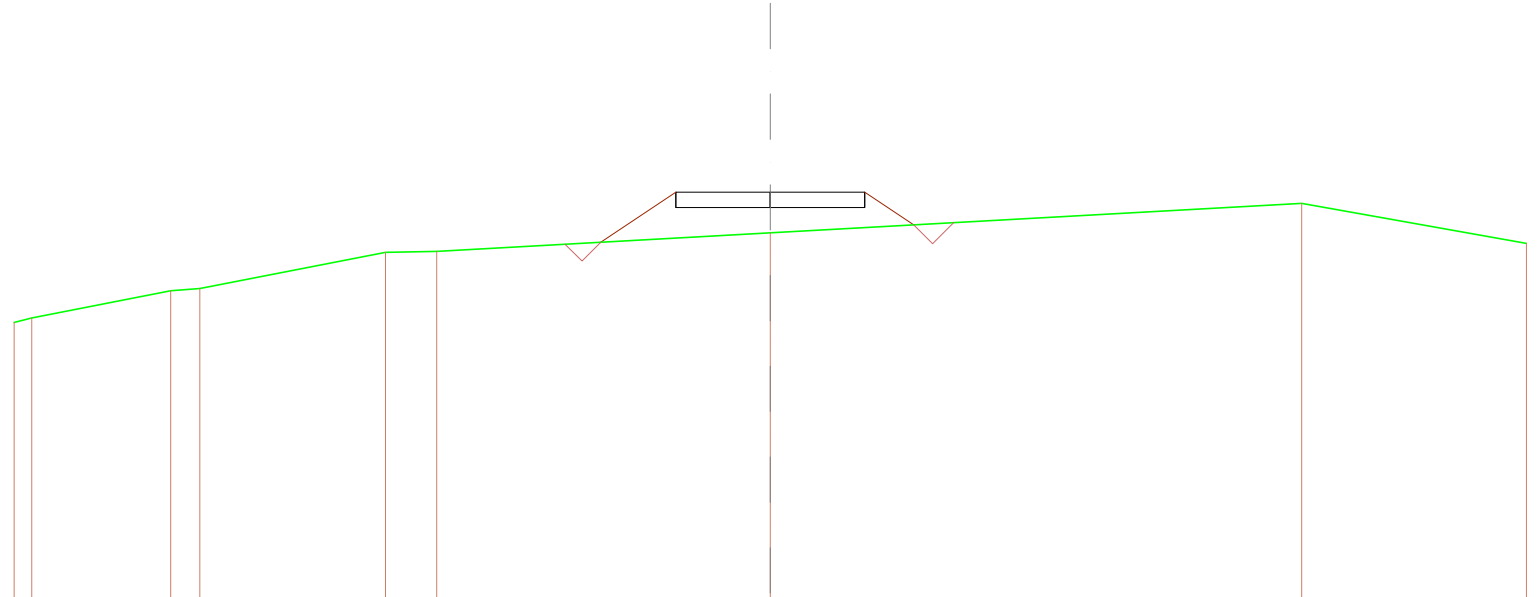
QUOTE TERRENO	484,198	485,000	485,000	485,000	485,000
DIST.PARZIALI TERRENO	2,915	17,085		20,000	
QUOTE PROGETTO			484,500 485,000	484,500 485,000	484,500 485,000
DIST.PARZIALI PROGETTO			2,600	2,600	
QUOTE FINITO			485,000 484,500 485,000	485,000 484,500 485,000	
DIST. PARZIALI FINITO			0,000 0,000	5,000	0,000 0,000

SCAVI E BONIFICHE	
FOSSO	0,503 m ²
RILEVATI	
RILEVATO	3,360 m ²
SOVRASTRUTTURA STRADALE	
CASSONETTO	5,000 m

SEZIONE N.: 36
 QT. PROGETTO: 488,321
 DIST.PROG.: 600,000
 DIST.PREC.: 25,000
 DIST.SUCC.: 25,000

SCALA 1:200

QT.RIF. 477,599



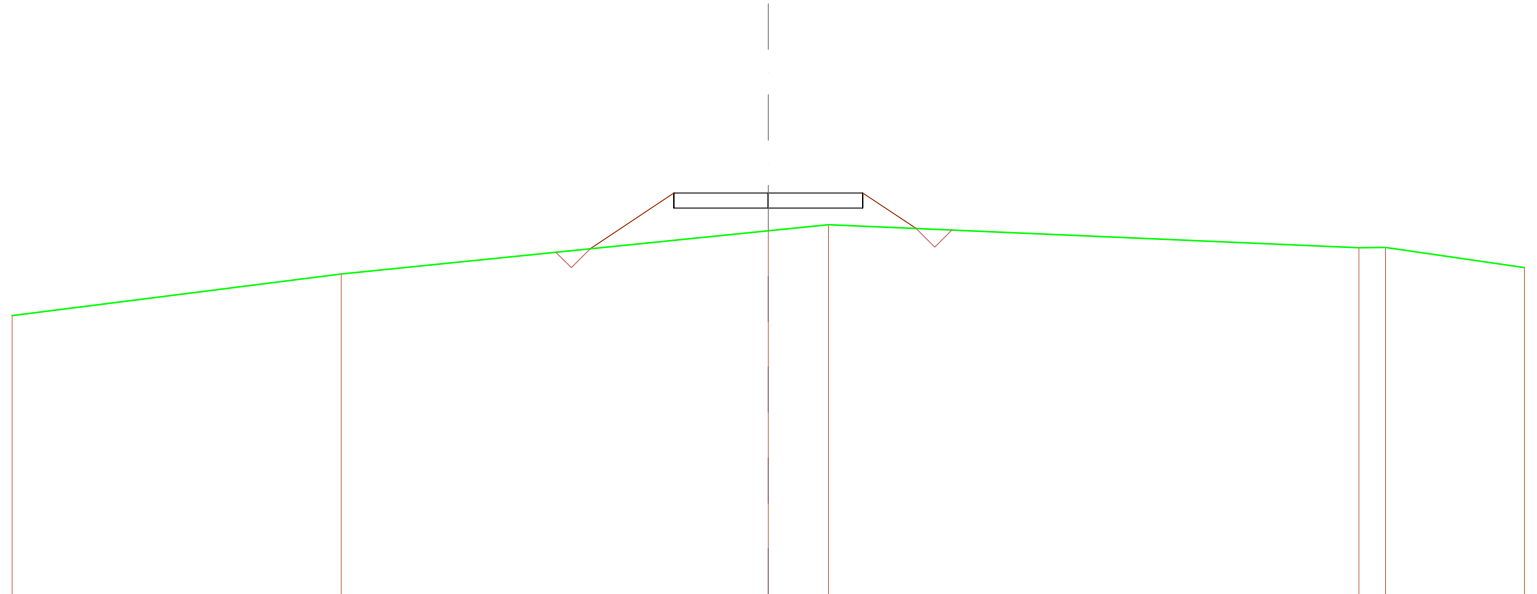
QUOTE TERRENO	484,877 485,000	485,716 485,773	486,736 486,769	487,249	488,028	488,988		
DIST.PARZIALI TERRENO	0,466	3,681	0,798	4,808	1,352	8,826	14,053	5,947
QUOTE PROGETTO				488,847	488,321 488,321	488,321 488,321	487,459 487,459	
DIST.PARZIALI PROGETTO				2,827	2,600	2,600		
QUOTE FINITO				487,000	488,321	488,321	487,459	
DIST. PARZIALI FINITO				1,960	5,000	1,292		

SCAVI E BONIFICHE	
FOSSO	0,433 m ²
RILEVATI	
RILEVATO	3,039 m ²
SOVRASTRUTTURA STRADALE	
CASSONETTO	5,000 m

SEZIONE N.: 37
 QT. PROGETTO: 492,141
 DIST.PROG.: 625,000
 DIST.PREC.: 25,000
 DIST.SUCC.: 25,000

SCALA 1:200

QT.RIF. 481,518



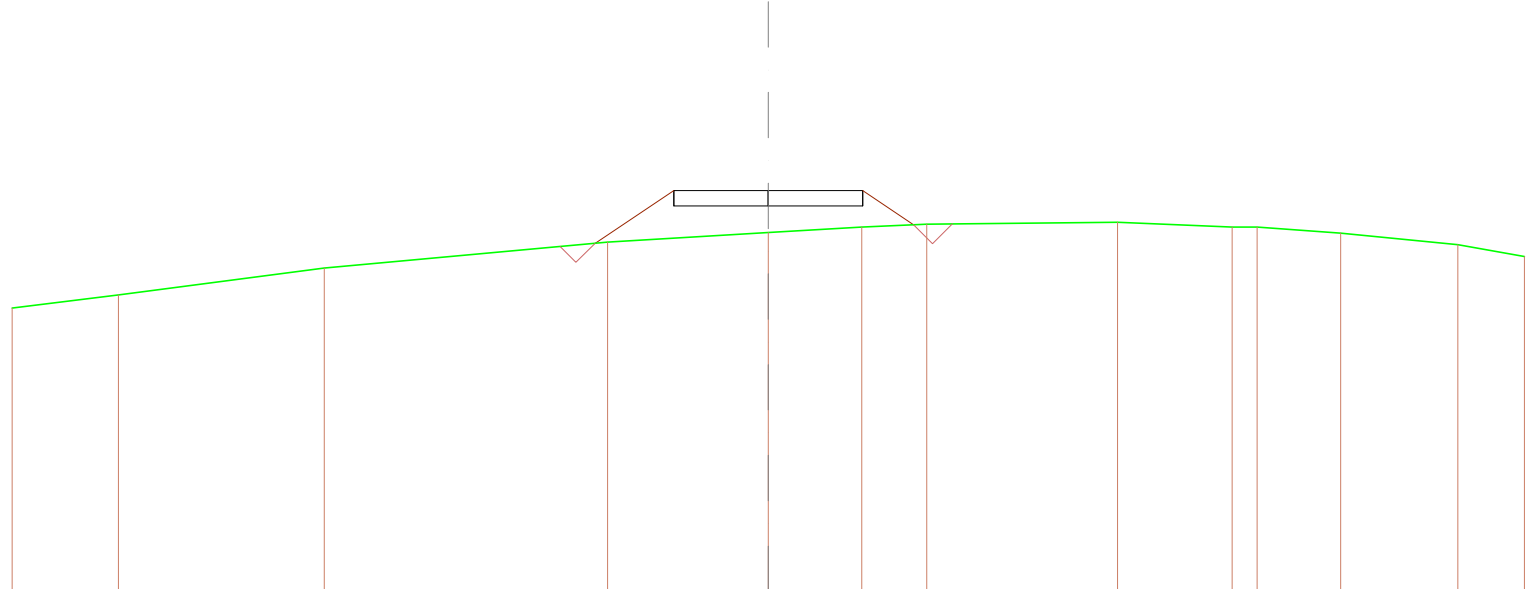
QUOTE TERRENO	481,518	480,000	481,145	481,307	480,698	480,703	480,172
DIST.PARZIALI TERRENO	8,709	11,291	1,584	14,027	0,709	3,673	
QUOTE PROGETTO		480,878	481,741 482,141	481,741 482,141	481,741 482,141		
DIST.PARZIALI PROGETTO		3,117	2,600	2,600			
QUOTE FINITO		480,698	482,141	482,141	481,207		
DIST. PARZIALI FINITO		2,209	5,000	1,401			

SCAVI E BONIFICHE	
FOSSO	0,473 m ²
RILEVATI	
RILEVATO	3,540 m ²
SOVRASTRUTTURA STRADALE	
CASSONETTO	5,000 m

SEZIONE N.: 38
 QT. PROGETTO: 495,962
 DIST.PROG.: 650,000
 DIST.PREC.: 25,000
 DIST.SUCC.: 23,000

SCALA 1:200

QT.RIF. 485,410



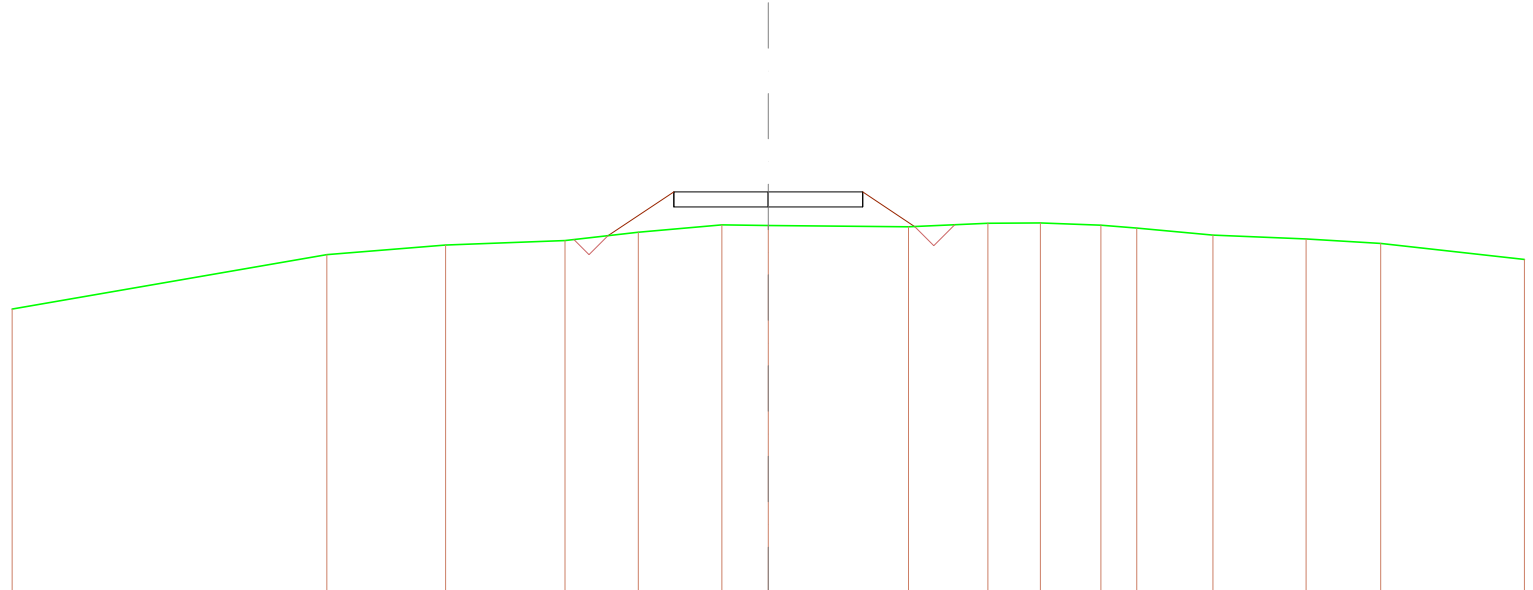
QUOTE TERRENO	482,868	483,202	483,814	484,603	484,854	485,000	485,079	485,124	485,000	485,000	484,843	484,836	484,223
DIST.PARZIALI TERRENO	2,814	5,448	7,401	4,248	2,474	1,715	5,051	3,026	0,881	2,212	3,100	1,700	
QUOTE PROGETTO				484,488	485,882	485,882	485,882	485,882					
DIST.PARZIALI PROGETTO				2,990	2,500	2,500							
QUOTE FINITO				484,672	485,882		485,882	485,083					
DIST. PARZIALI FINITO				2,084	5,000		1,347						

SCAVI E BONIFICHE	
FOSSO	0,473 m ²
RILEVATI	
RILEVATO	2,522 m ²
SOVRASTRUTTURA STRADALE	
CASSONETTO	5,000 m

SEZIONE N.: 39
 QT. PROGETTO: 499,477
 DIST.PROG.: 673,000
 DIST.PREC.: 23,000
 DIST.SUCC.: 2,000

SCALA 1:200

QT.RIF. 488,927



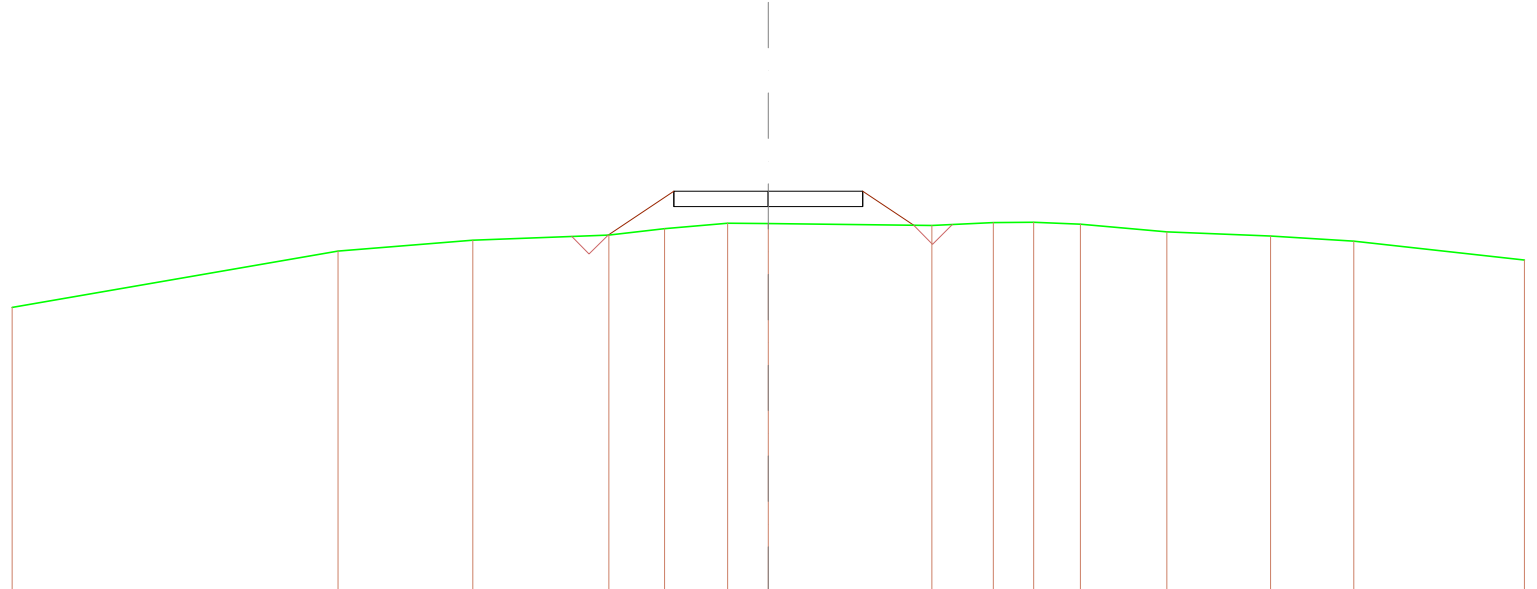
QUOTE TERRENO	488,378	487,813	488,072	488,187	488,407	488,602	488,588	488,547	488,044	488,056	488,091	488,516	488,329	488,230	488,108	487,680
DIST.PARZIALI TERRENO	8,327	3,137	3,150	1,943	2,204	1,231	3,708	2,100	1,382	1,587	0,946	2,015	2,464	1,974	3,803	
QUOTE PROGETTO				488,215	488,077	488,077	488,077	488,077								
DIST.PARZIALI PROGETTO				2,838	2,600	2,600	2,600									
QUOTE FINITO				488,316	488,477			488,477								
DIST. PARZIALI FINITO				1,740	5,000			1,382								

SCAVI E BONIFICHE	
FOSSO	0,485 m ²
RILEVATI	
RILEVATO	2,377 m ²
SOVRASTRUTTURA STRADALE	
CASSONETTO	5,000 m

SEZIONE N.: 40
 QT. PROGETTO: 499,782
 DIST.PROG.: 675,000
 DIST.PREC.: 2,000
 DIST.SUCC.: 12,062

SCALA 1:200

QT.RIF. 489,247



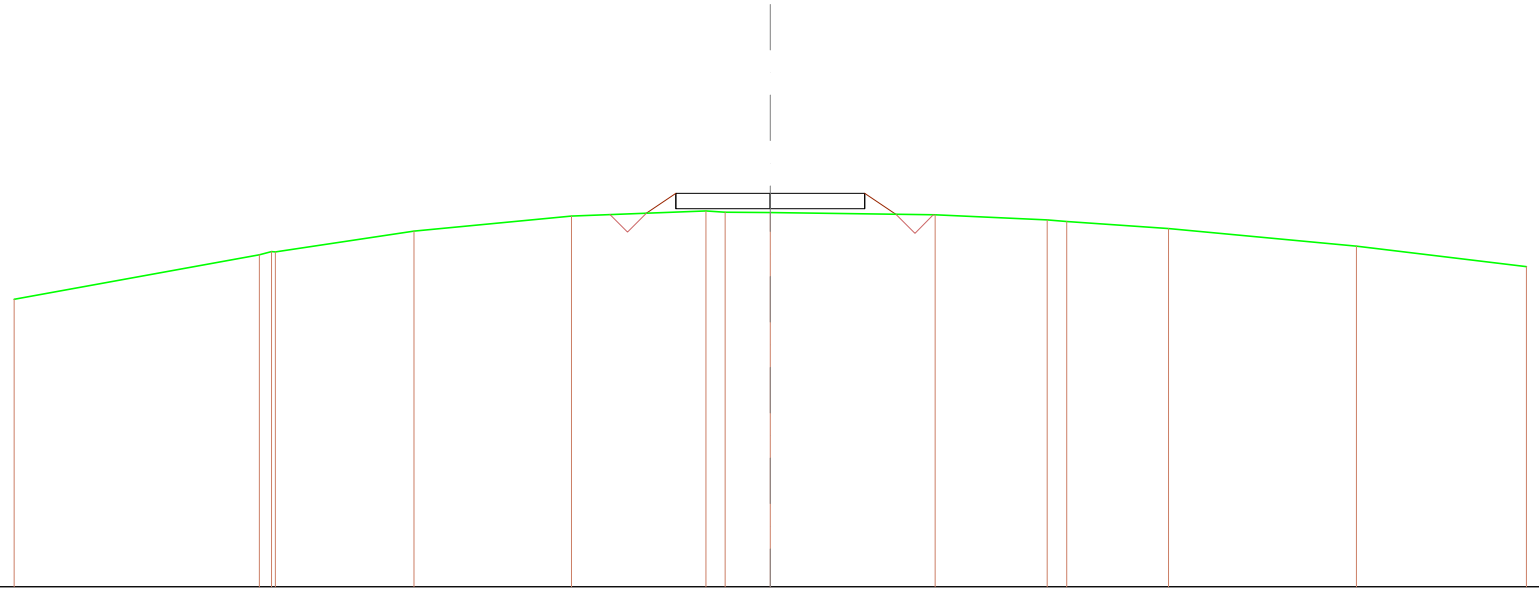
QUOTE TERRENO	488,711	488,188	488,483	488,625	488,782	488,838	488,927	488,878	488,954	488,983	488,913	488,711	488,601	488,486	487,988
DIST.PARZIALI TERRENO	8,622	3,587	3,562	1,474	1,872	1,073	4,328	1,620	1,074	1,232	2,285	2,746	2,201	4,513	
QUOTE PROGETTO				488,888	488,882	488,782	488,882	488,882							
DIST.PARZIALI PROGETTO				2,701	2,600	2,600									
QUOTE FINITO				488,824	488,782		488,782	488,884							
DIST. PARZIALI FINITO				1,737	5,000		1,348								

SCAVI E BONIFICHE	
FOSSO	0,475 m ²
RILEVATI	
RILEVATO	0,526 m ²
SOVRASTRUTTURA STRADALE	
CASSONETTO	5,000 m

SEZIONE N.: 41
 QT. PROGETTO: 501,626
 DIST.PROG.: 687,062
 DIST.PREC.: 12,062
 DIST.SUCC.: 2,000

SCALA 1:200

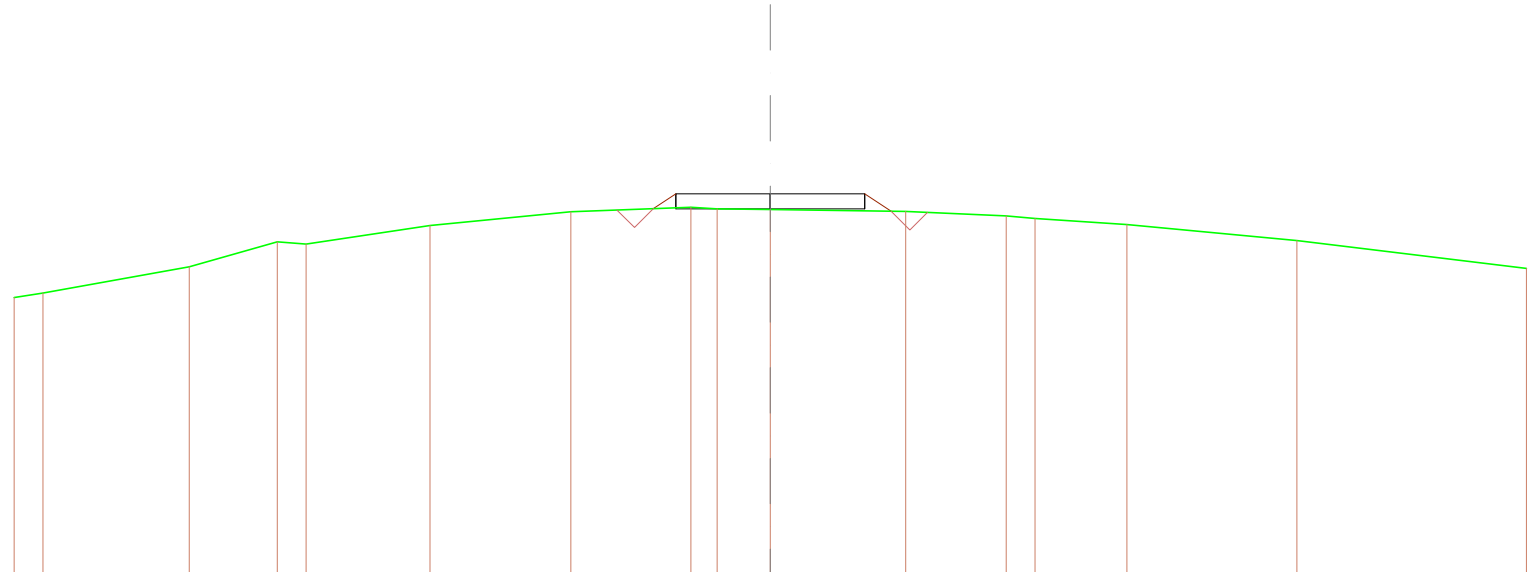
QT.RIF. 491,227



QUOTE TERRENO	498,827	500,000 500,089 500,062	500,830	501,030	501,188 501,133	501,118	501,082	500,801 500,861	500,703	500,236	498,683		
DIST.PARZIALI TERRENO	6,491	0,817	3,665	4,165	3,553	0,818	1,180	4,362	2,959	0,824	2,888	4,970	4,497
QUOTE PROGETTO					501,070	501,228 501,626	501,228 501,626	501,228 501,626					
DIST.PARZIALI PROGETTO					1,740	2,800	2,800						
QUOTE FINITO					501,107 501,626			501,626 501,076					
DIST. PARZIALI FINITO					0,778	5,000		0,888					

SCAVI E BONIFICHE	
STERRO	0,030 m ²
FOSSO	0,470 m ²
RILEVATI	
RILEVATO	0,104 m ²
SOVRASTRUTTURA STRADALE	
CASSONETTO	5,000 m

SEZIONE N.: 42
 QT. PROGETTO: 501,927
 DIST.PROG.: 689,062
 DIST.PREC.: 2,000
 DIST.SUCC.: 8,230



SCALA 1:200

QT.RIF. 491,854

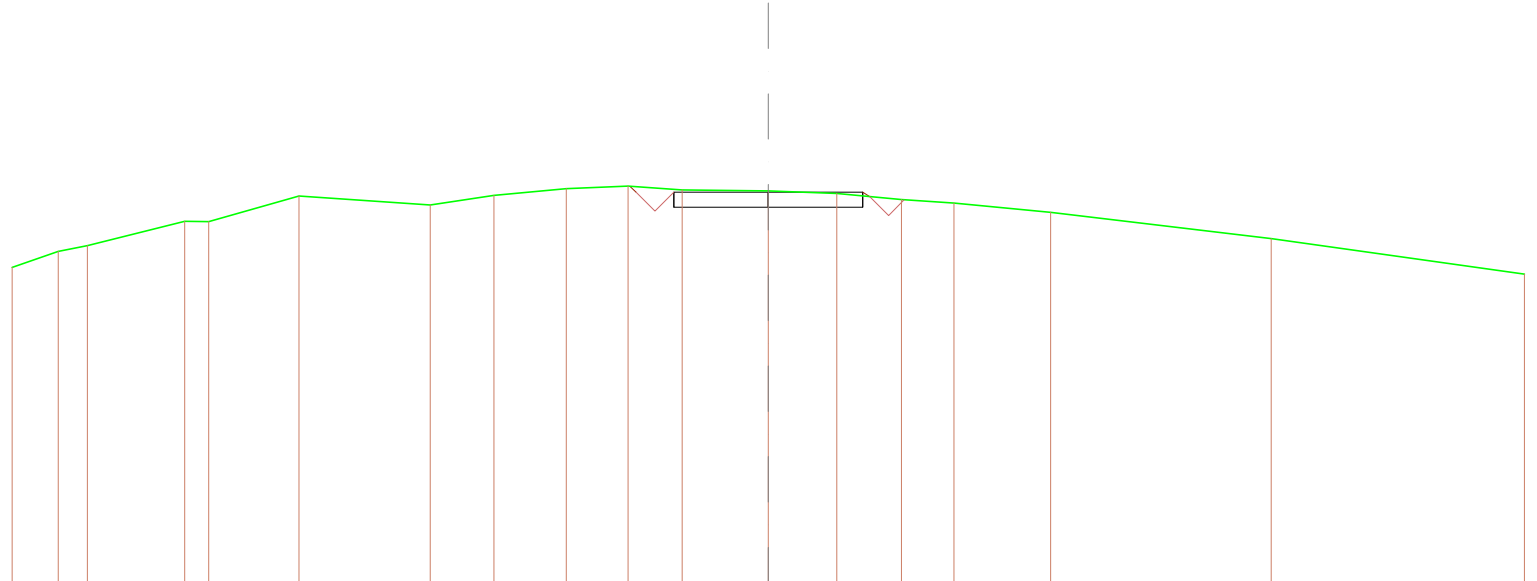
QUOTE TERRENO	491,190	491,301	500,000	500,663	500,601	501,091	501,449	501,573	501,528	501,508	501,482	501,344	501,272	501,110	500,987	491,957
DIST.PARZIALI TERRENO	0,78	3,869	2,330	0,76	3,278	3,725	3,178	0,698	1,402	3,585	2,858	0,787	2,433	4,499	6,068	
QUOTE PROGETTO							501,487	501,927	501,927	501,927	501,927					
DIST.PARZIALI PROGETTO								1,582	2,600	2,600						
QUOTE FINITO								501,934	501,927					501,927	501,487	
DIST. PARZIALI FINITO								0,688		5,000				0,691		

SCAVI E BONIFICHE	
STERRO	2,065 m ²
FOSSO	0,206 m ²
SOVRASTRUTTURA STRADALE	
CASSONETTO	5,000 m

SEZIONE N.: 43
 QT. PROGETTO: 503,081
 DIST.PROG.: 697,292
 DIST.PREC.: 8,230
 DIST.SUCC.: 2,708

SCALA 1:200

QT.RIF. 492,776



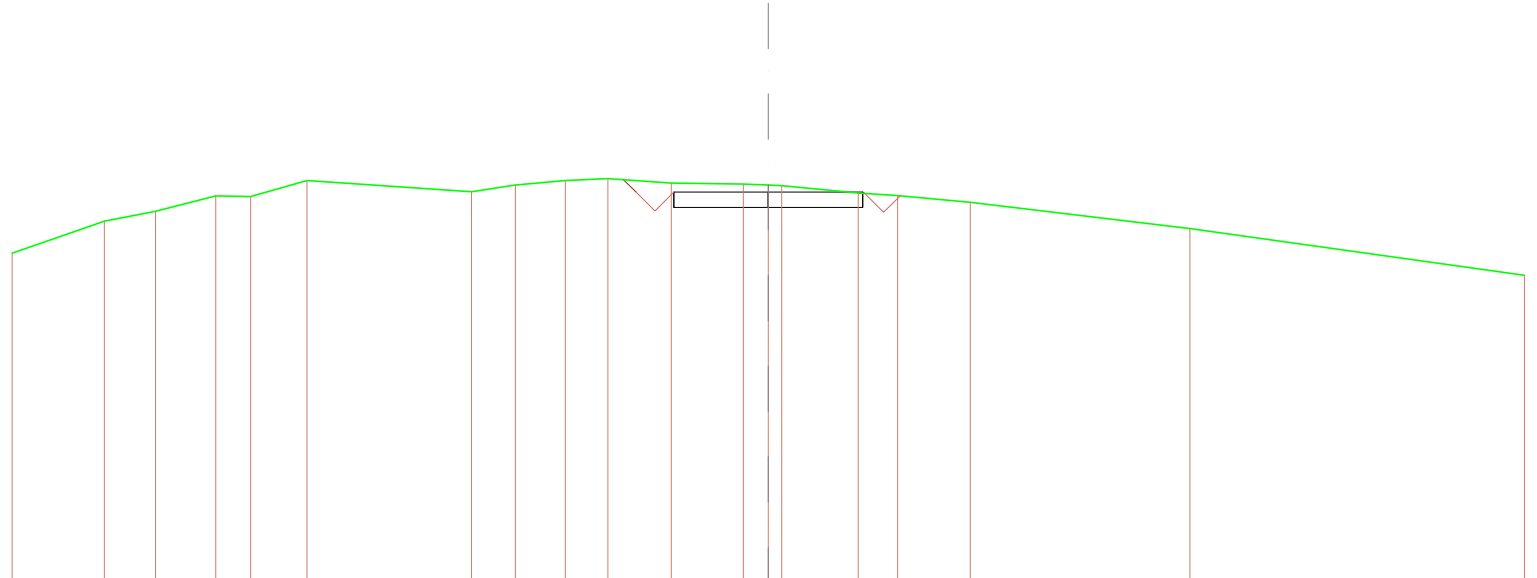
QUOTE TERRENO	801,088	801,514	801,661	802,310	802,303	802,973	802,739	802,961	803,175	803,238	803,141	803,112	803,044	802,879	802,786	802,547	801,880	800,814
DIST.PARZIALI TERRENO	1,222	0,798	2,671	0,687	2,363	3,466	1,665	1,915	1,634	1,430	2,279	1,812	1,714	1,384	2,556	5,836	6,696	
QUOTE PROGETTO											502,881 503,081	502,881 503,081	502,881 503,081					
DIST.PARZIALI PROGETTO											2,600	2,600						
QUOTE FINITO											503,081 503,081 503,081	503,081 503,081	503,081 503,081					
DIST. PARZIALI FINITO											0,690 0,690	5,000						

SCAVI E BONIFICHE	
STERRO	2,772 m ²
FOSSO	0,219 m ²
SOVRASTRUTTURA STRADALE	
CASSONETTO	5,000 m

SEZIONE N.: 44
 QT. PROGETTO: 503,430
 DIST.PROG.: 700,000
 DIST.PREC.: 2,708
 DIST.SUCC.: 15,825

SCALA 1:200

QT.RIF. 493,208



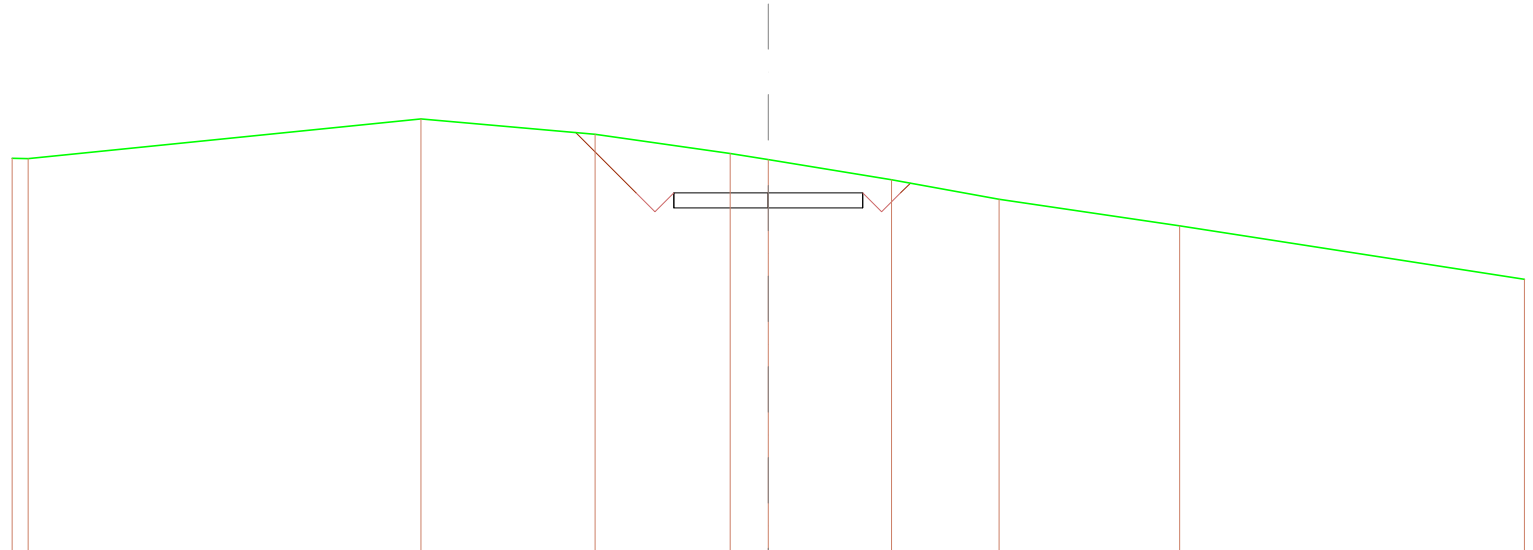
QUOTE TERRENO	801,816	802,086	802,226	803,329	803,319	803,737	803,442	803,616	803,743	803,756	803,673	803,649	803,619	803,604	803,406	803,340	803,169	802,466	801,230
DIST.PARZIALI TERRENO	2,438	1,355	1,697	0,917	1,491	4,356	1,161	1,319	1,125	1,672	1,905	0,982	0,285	2,029	1,038	1,820	5,810	8,850	
QUOTE PROGETTO											503,030	503,430	503,030	503,430	503,030	503,430			
DIST.PARZIALI PROGETTO											2,600	2,600							
QUOTE FINITO											503,756	503,430	503,330	503,430	503,430	503,367			
DIST. PARZIALI FINITO											0,288	0,219	0,000	5,000					

SCAVI E BONIFICHE	
STERRO	6,386 m ²
SOVRASTRUTTURA STRADALE	
CASSONETTO	5,000 m

SEZIONE N.: 45
 QT. PROGETTO: 505,172
 DIST.PROG.: 715,825
 DIST.PREC.: 15,825
 DIST.SUCC.: 10,000

SCALA 1:200

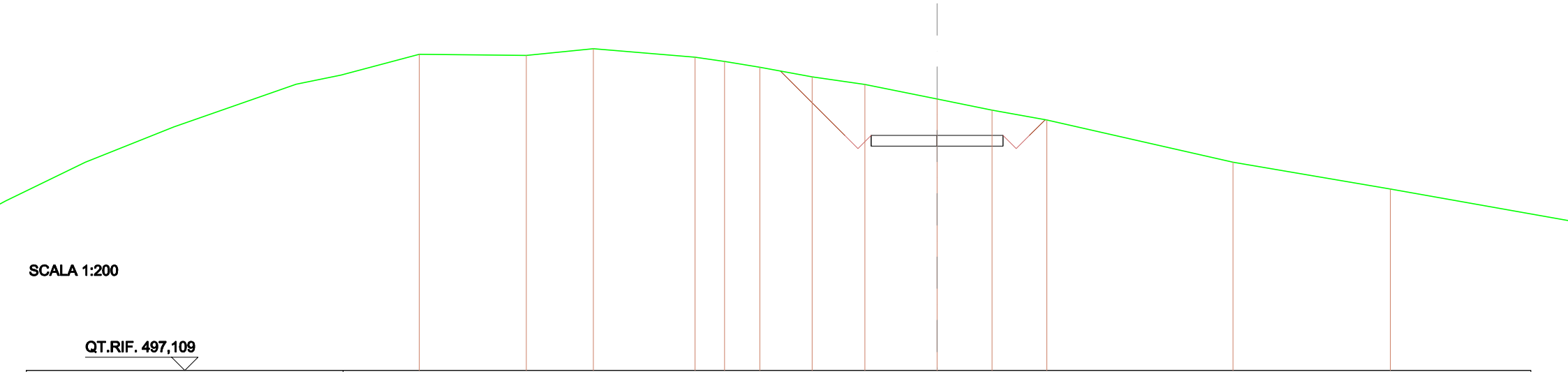
QT.RIF. 495,710



QUOTE TERRENO	506,087 506,083	507,130	506,728	506,219 506,054	506,821	506,000	504,298	502,880	
DIST.PARZIALI TERRENO	0,425	10,392	4,802	3,574	1,008	3,258	2,851	4,773	9,118
QUOTE PROGETTO				504,772 505,172	504,772 505,172	504,772 505,172			
DIST.PARZIALI PROGETTO				2,600	2,600				
QUOTE FINITO			506,772	506,172 504,672 505,172		506,172 504,672 505,172 505,429			
DIST. PARZIALI FINITO			1,800	0,500 0,500	5,000	0,500 0,500			

SCAVI E BONIFICHE	
STERRO	8,902 m ²
SOVRASTRUTTURA STRADALE	
CASSONETTO	5,000 m

SEZIONE N.: 46
 QT. PROGETTO: 506,010
 DIST.PROG.: 725,825
 DIST.PREC.: 10,000
 DIST.SUCC.: 10,000



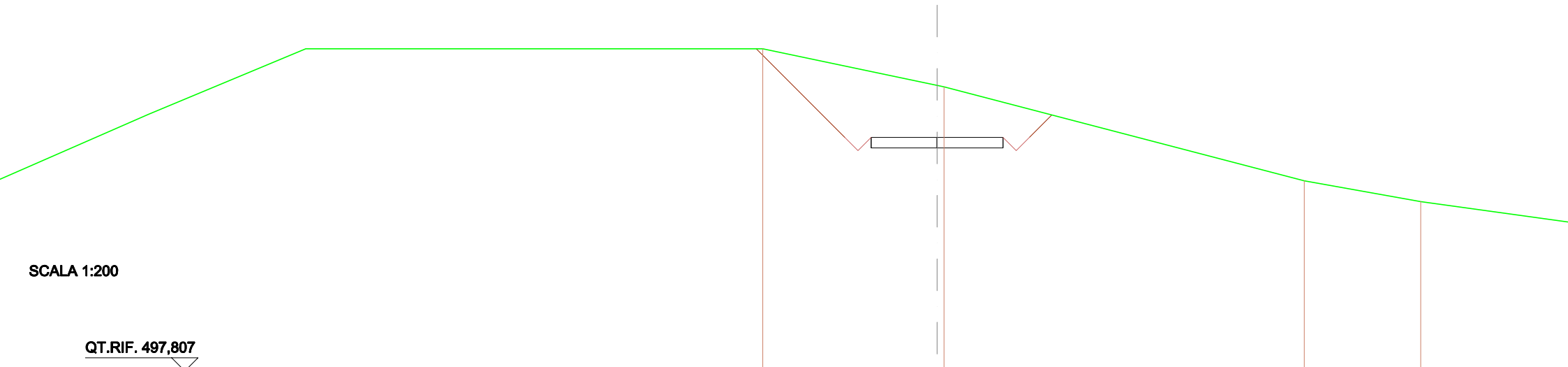
SCALA 1:200

QT.RIF. 497,109

QUOTE TERRENO	506,063	506,040	506,297	506,975	506,815	506,597	506,235	507,659	507,390	506,972	506,597	506,000	505,885
DIST.PARZIALI TERRENO	4,055	2,547	3,850	1,120	1,336	1,979	2,000	2,734	2,083	2,071	7,059	5,955	
QUOTE PROGETTO								505,510 506,010	505,510 506,010	505,510 506,010			
DIST.PARZIALI PROGETTO								2,500	2,500				
QUOTE FINITO							506,457	506,010 506,510 506,010		506,010 506,510 506,010 506,008			
DIST. PARZIALI FINITO							2,447	0,500 0,500		5,000	0,500 0,500 0,507		

SCAVI E BONIFICHE	
STERRO	11,682 m ²
SOVRASTRUTTURA STRADALE	
CASSONETTO	5,000 m

SEZIONE N.: 47
 QT. PROGETTO: 506,647
 DIST.PROG.: 735,825
 DIST.PREC.: 10,000
 DIST.SUCC.: 15,000



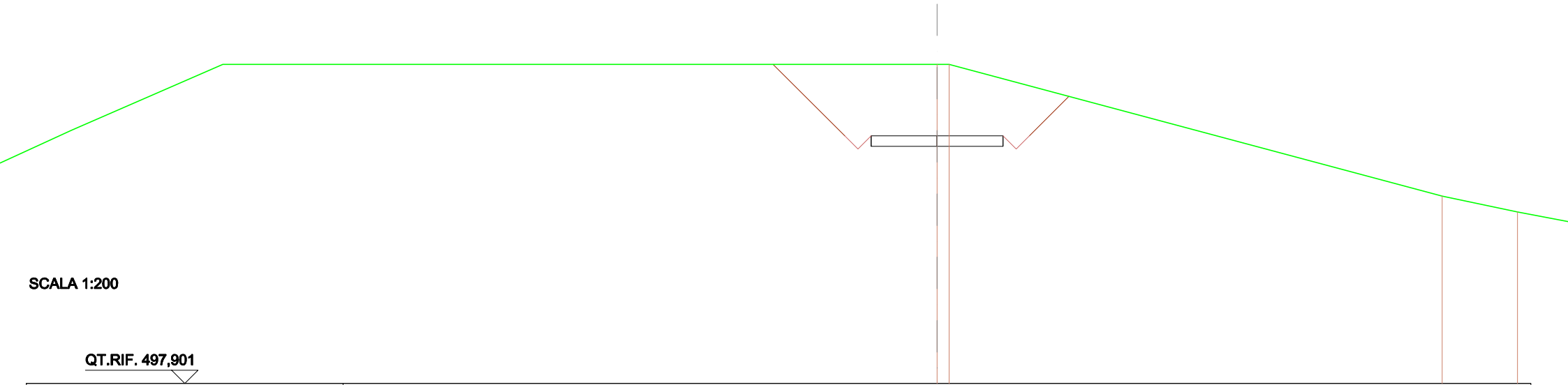
SCALA 1:200

QT.RIF. 497,807

QUOTE TERRENO		810,000		508,008 506,553		806,000		804,213
DIST.PARZIALI TERRENO			6,806		13,650		4,414	
QUOTE PROGETTO				506,247 506,647		506,247 506,647		506,247 506,647
DIST.PARZIALI PROGETTO				2,600	2,600			
QUOTE FINITO		810,000		806,647 806,147 806,647		806,647 806,147 806,647		807,491
DIST. PARZIALI FINITO			3,363	0,000 0,000	5,000	0,000 0,000	0,844	

SCAVI E BONIFICHE	
STERRO	15,005 m ²
SOVRASTRUTTURA STRADALE	
CASSONETTO	5,000 m

SEZIONE N.: 49
 QT. PROGETTO: 507,287
 DIST.PROG.: 753,825
 DIST.PREC.: 3,000
 DIST.SUCC.: 2,000



SCALA 1:200

QT.RIF. 497,901

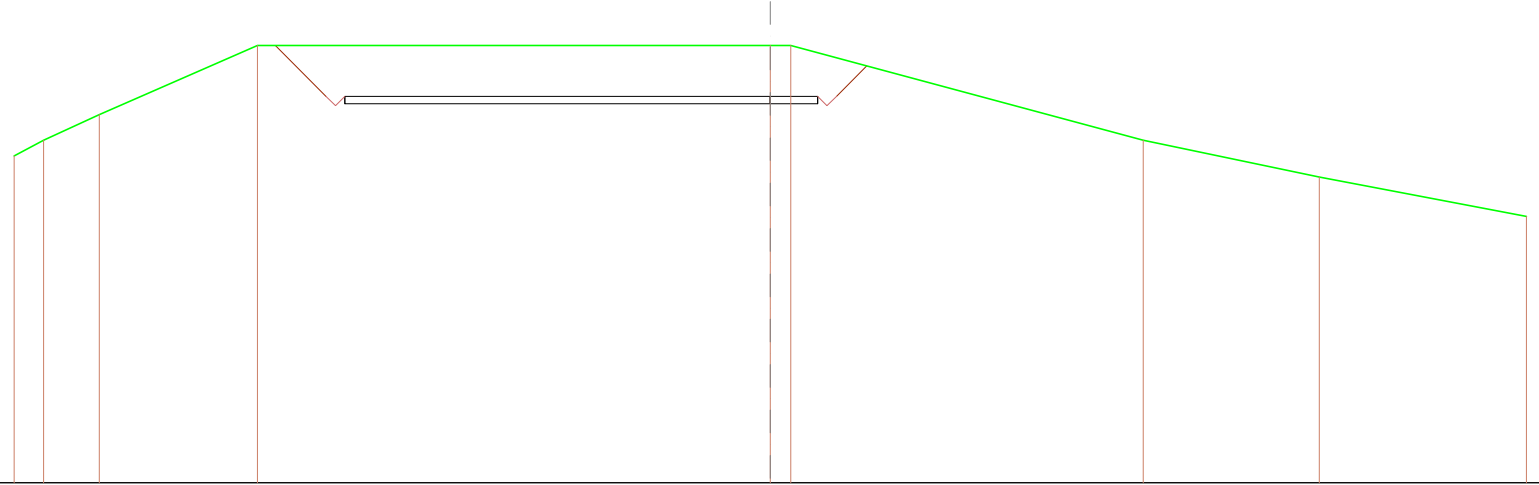
QUOTE TERRENO				510,000	510,000				506,000
DIST.PARZIALI TERRENO				0,488				18,680	
QUOTE PROGETTO				506,827	507,287			506,827	507,287
DIST.PARZIALI PROGETTO				2,600		2,600			
QUOTE FINITO		510,000		507,287	506,785	507,287		506,785	
DIST. PARZIALI FINITO		2,713	0,500	0,500		5,000	0,500	0,500	1,488

SCAVI E BONIFICHE	
STERRO	76,767 m ²
SOVRASTRUTTURA STRADALE	
CASSONETTO	25,000 m

SEZIONE N.: 50
 QT. PROGETTO: 507,319
 DIST.PROG.: 755,825
 DIST.PREC.: 2,000
 DIST.SUCC.: 19,175

SCALA 1:400

QT.RIF. 486,878



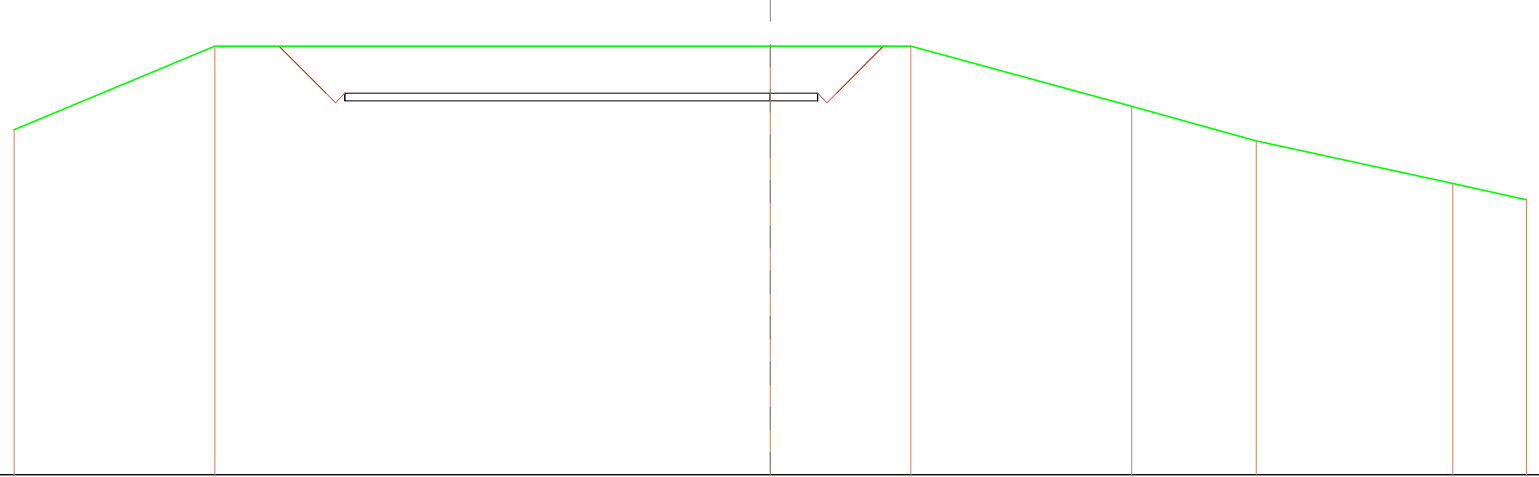
QUOTE TERRENO		804,154	805,000	808,364	810,000	810,000	810,000	810,000	810,000	805,000	803,045	800,965
DIST.PARZIALI TERRENO		1,886	2,836	8,369	27,130	1,886	18,655	9,311	10,953			
QUOTE PROGETTO						508,519	507,319	508,519	507,319			
DIST.PARZIALI PROGETTO					22,600	2,500						
QUOTE FINITO					810,000	807,319	808,519	807,319	808,522			
DIST. PARZIALI FINITO					2,681	25,000	2,681	1,883				

SCAVI E BONIFICHE	
STERRO	72,150 m ²
SOVRASTRUTTURA STRADALE	
CASSONETTO	25,000 m

SEZIONE N.: 51
 QT. PROGETTO: 507,514
 DIST.PROG.: 775,000
 DIST.PREC.: 19,175
 DIST.SUCC.: 10,825

SCALA 1:400

QT.RIF. 487,338



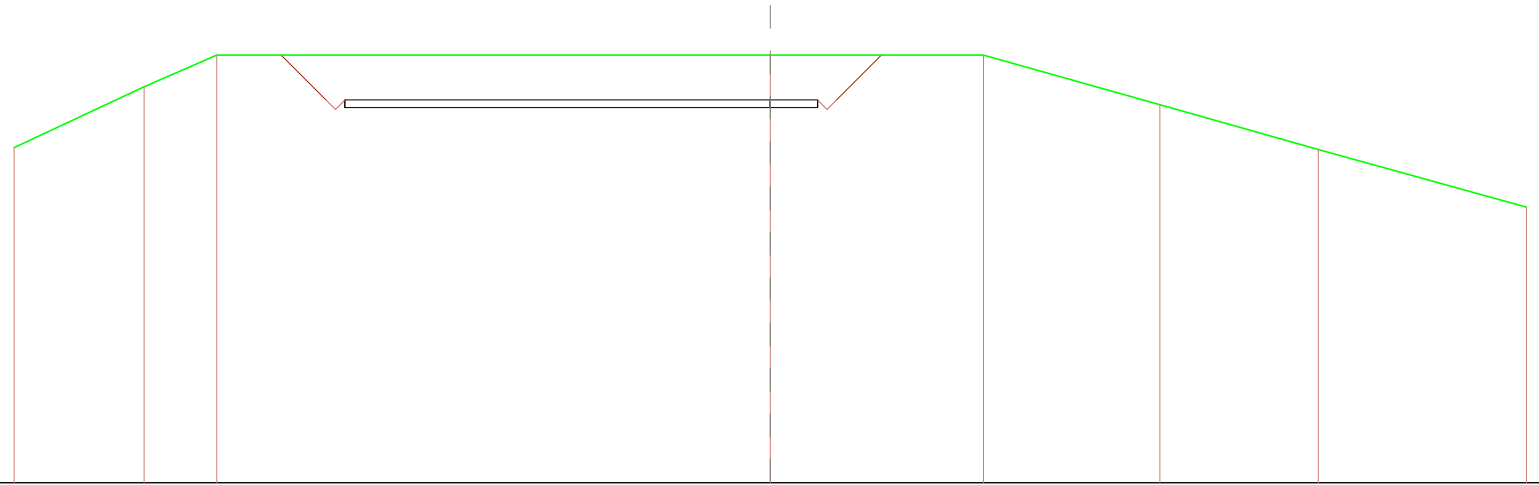
QUOTE TERRENO	806,694	810,000	810,000	810,000	810,000	806,630	806,000	802,744	801,878
DIST.PARZIALI TERRENO	10,627	28,373	7,432	11,665	6,592	10,402	3,890		
QUOTE PROGETTO		507,514	507,514	507,514	507,514				
DIST.PARZIALI PROGETTO		22,600	2,500						
QUOTE FINITO		810,000	807,514	807,514	810,000				
DIST. PARZIALI FINITO		2,488	25,000	2,488					

SCAVI E BONIFICHE	
STERRO	69,435 m ²
SOVRASTRUTTURA STRADALE	
CASSONETTO	25,000 m

SEZIONE N.: 52
 QT. PROGETTO: 507,623
 DIST.PROG.: 785,825
 DIST.PREC.: 10,825
 DIST.SUCC.: 10,000

SCALA 1:400

QT.RIF. 487,382



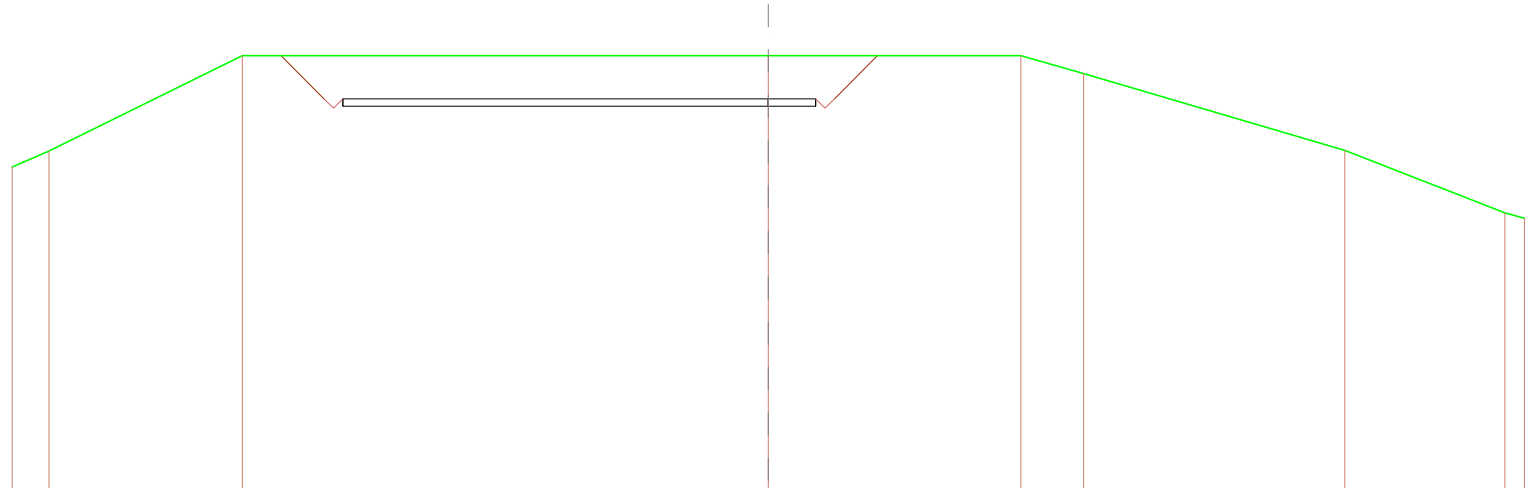
QUOTE TERRENO	806,106	808,324	810,000	810,000	810,000	810,000	807,383	806,000	801,884
DIST.PARZIALI TERRENO	6,874	3,858	28,268	11,285	9,332	8,371	11,012		
QUOTE PROGETTO			507,623	507,623	507,223	507,623	507,223	507,623	
DIST.PARZIALI PROGETTO			22,600	2,500					
QUOTE FINITO			810,000	507,623	507,123	507,623	810,000		
DIST. PARZIALI FINITO			2,377	25,000			2,377		

SCAVI E BONIFICHE	
STERRO	66,926 m ²
SOVRASTRUTTURA STRADALE	
CASSONETTO	25,000 m

SEZIONE N.: 53
 QT. PROGETTO: 507,723
 DIST.PROG.: 795,825
 DIST.PREC.: 10,000
 DIST.SUCC.: 4,175

SCALA 1:400

QT.RIF. 487,099



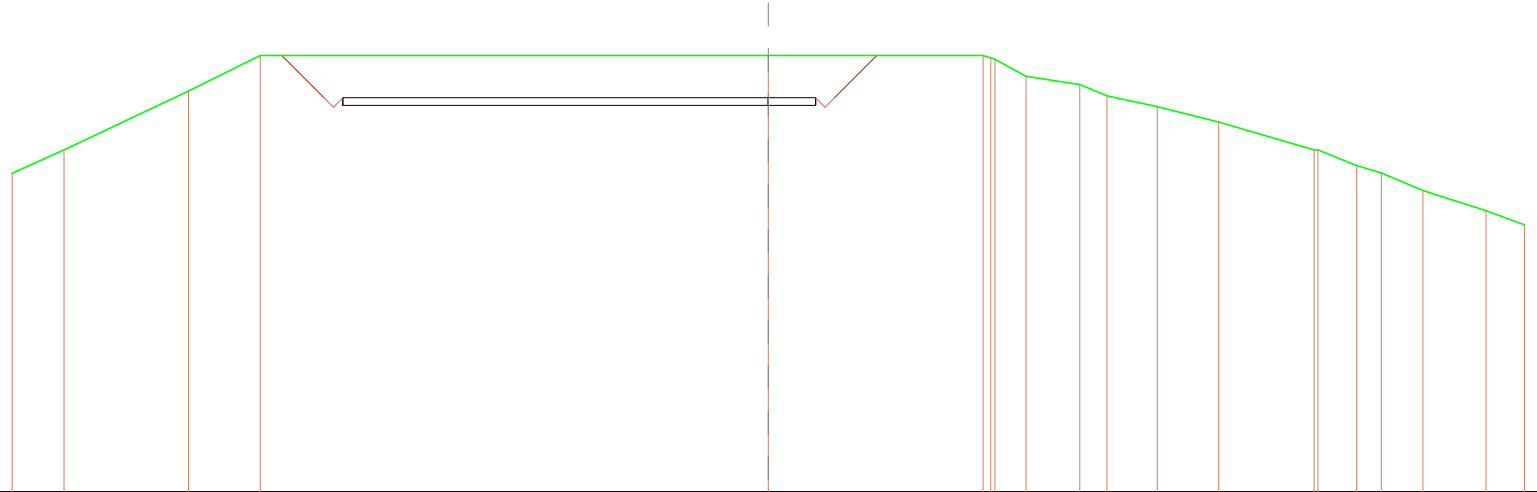
QUOTE TERRENO	804,116	804,968	810,000	810,000	810,000	810,000	808,085	808,000	801,888	801,388
DIST.PARZIALI TERRENO	1,860	10,237	27,813	13,387	3,308	13,817	8,475	1,884		
QUOTE PROGETTO			507,723	507,723	507,723	507,723	507,723			
DIST.PARZIALI PROGETTO			22,600	2,500						
QUOTE FINITO			810,000	807,723	807,723	810,000	807,723	807,723	810,000	
DIST. PARZIALI FINITO			2,277	25,000	2,277					

SCAVI E BONIFICHE	
STERRO	65,879 m ²
SOVRASTRUTTURA STRADALE	
CASSONETTO	25,000 m

SEZIONE N.: 54
 QT. PROGETTO: 507,765
 DIST.PROG.: 800,000
 DIST.PREC.: 4,175
 DIST.SUCC.: 5,825

SCALA 1:400

QT.RIF. 486,924



QUOTE TERRENO	803,797	806,000	808,126	810,000	810,000	810,000	810,000	806,807	808,486	807,872	807,298	808,479	808,000	806,000	804,198	803,798	802,948	801,791	801,048			
DIST.PARZIALI TERRENO	2,744	6,582	3,800	26,884				11,370				1,887	2,858	1,424	2,870	3,247	5,047	2,036	1,314	2,196	3,341	2,028
QUOTE PROGETTO																						
DIST.PARZIALI PROGETTO																						
QUOTE FINITO																						
DIST. PARZIALI FINITO																						

ASSE PESG_06

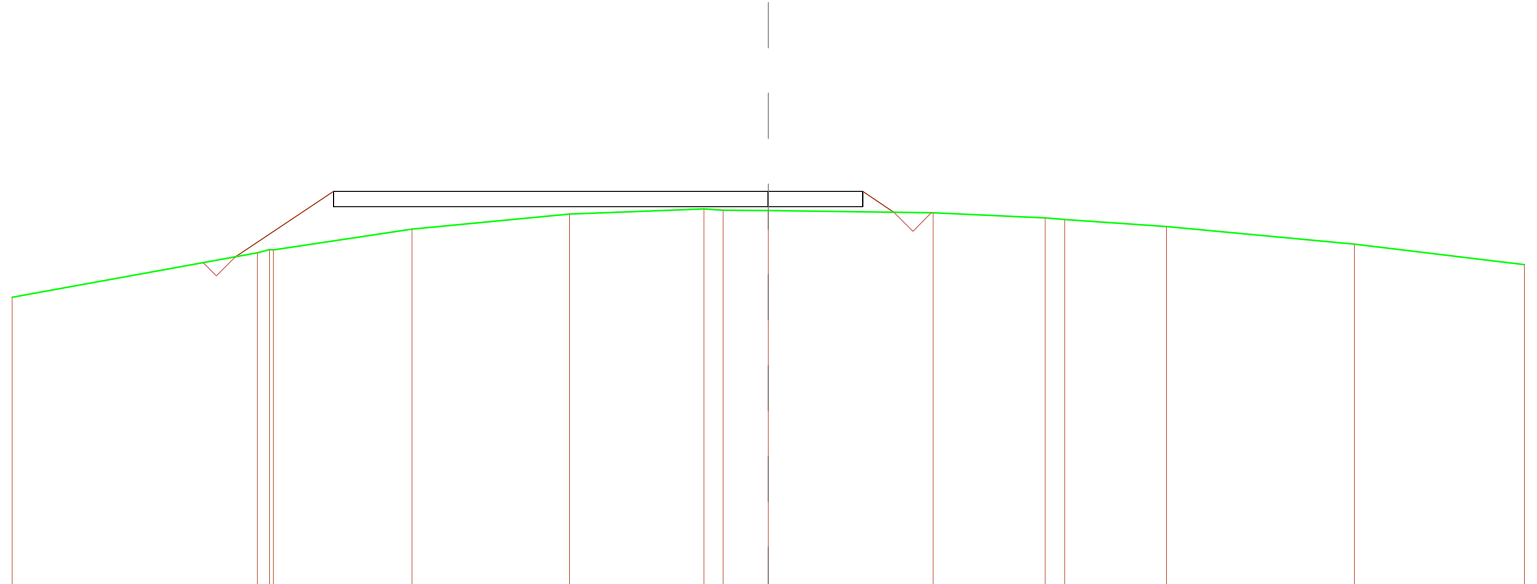
(sistemazione temporanea piazzola)

SCAVI E BONIFICHE	
FOSSO	0,417 m ²
RILEVATI	
RILEVATO	4,128 m ²
SOVRASTRUTTURA STRADALE	
CASSONETTO	14,000 m

SEZIONE N.: 41
 QT. PROGETTO: 501,626
 DIST.PROG.: 687,062
 DIST.PREC.: 12,062
 DIST.SUCC.: 2,000

SCALA 1:200

QT.RIF. 491,227



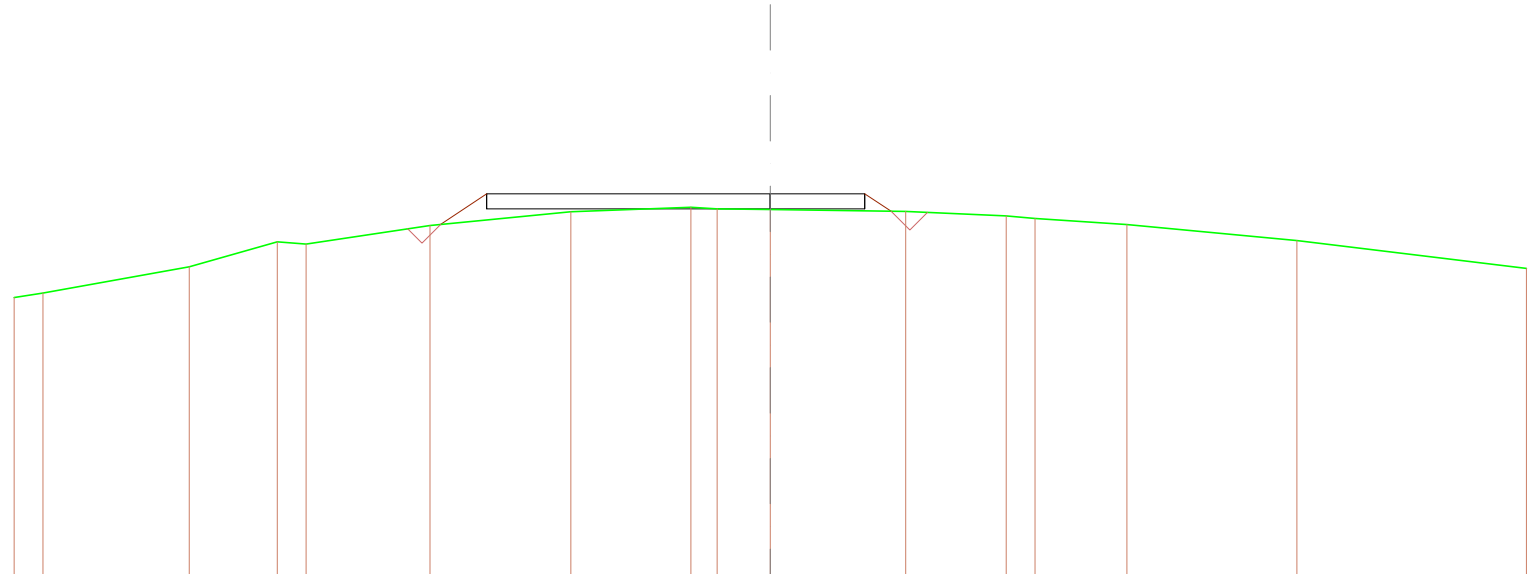
QUOTE TERRENO	498,827	500,000 500,089 500,062	500,830	501,030	501,188 501,133	501,118	501,082	500,801 500,861	500,703	500,236	498,683
DIST.PARZIALI TERRENO	6,491	0,817	3,665	4,165	3,553	0,818 1,188	4,362	2,959	0,824 2,888	4,970	4,497
QUOTE PROGETTO		499,741	501,228 501,626			501,228 501,626		501,228 501,626			
DIST.PARZIALI PROGETTO		3,444	11,800			2,600					
QUOTE FINITO		498,894	501,828			501,828 501,076					
DIST. PARZIALI FINITO		2,597	14,000			0,828					

SCAVI E BONIFICHE	
STERRO	0,042 m ²
FOSSO	0,435 m ²
RILEVATI	
RILEVATO	0,594 m ²
SOVRASTRUTTURA STRADALE	
CASSONETTO	10,000 m

SEZIONE N.: 42
 QT. PROGETTO: 501,927
 DIST.PROG.: 689,062
 DIST.PREC.: 2,000
 DIST.SUCC.: 8,230

SCALA 1:200

QT.RIF. 491,854



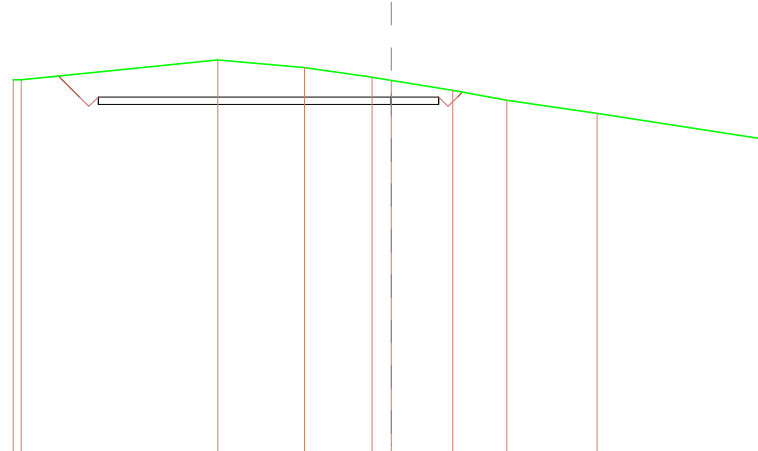
QUOTE TERRENO	491,190 491,301	500,000	500,653 500,601	501,091	501,449	501,573 501,528	501,508	501,482	501,344 501,272	501,110	500,987	491,957			
DIST.PARZIALI TERRENO	0,78	3,889	2,330	0,791	3,278	3,725	3,178	0,698	1,402	3,585	2,858	0,387	2,433	4,499	6,068
QUOTE PROGETTO				501,002	501,927 501,927		501,927 501,927		501,927 501,927						
DIST.PARZIALI PROGETTO					2,095		7,500		2,500						
QUOTE FINITO				501,119	501,927				501,927 501,467						
DIST. PARZIALI FINITO					1,212		10,000		0,991						

SCAVI E BONIFICHE	
STERRO	32,951 m ²
SOVRASTRUTTURA STRADALE	
CASSONETTO	18,000 m

SEZIONE N.: 45
 QT. PROGETTO: 505,172
 DIST.PROG.: 715,825
 DIST.PREC.: 15,825
 DIST.SUCC.: 10,000

SCALA 1:400

QT.RIF. 486,410



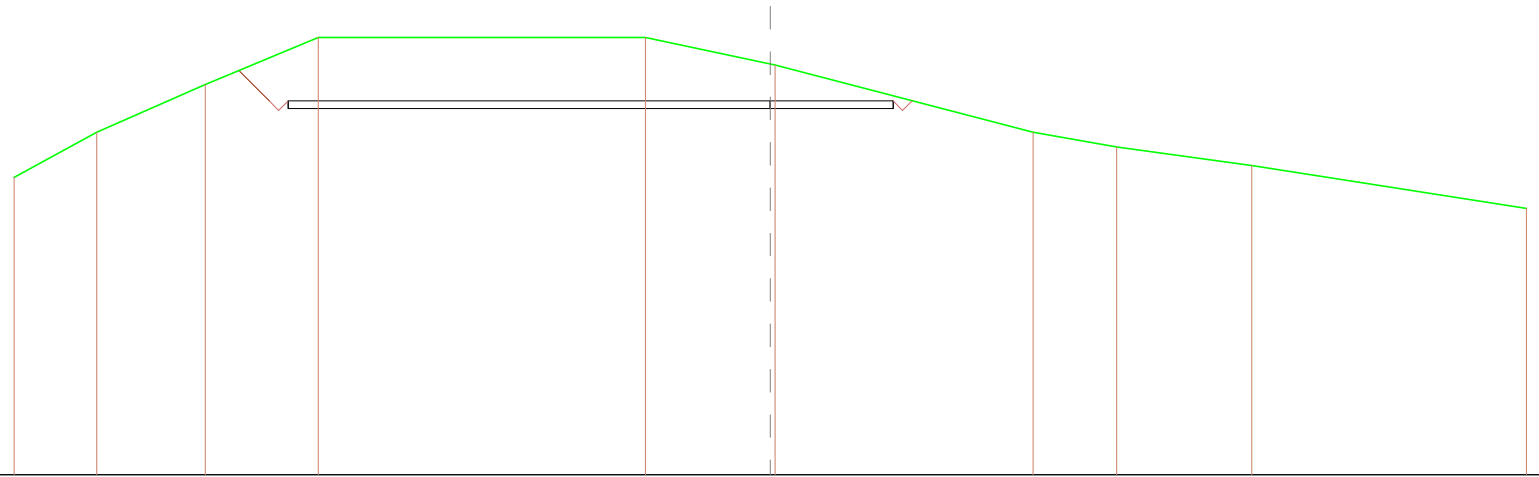
QUOTE TERRENO	506,087 505,083	507,130	506,726	506,219 506,054	506,621	506,000	504,298	502,890
DIST.PARZIALI TERRENO	10,382	4,602	3,574	1,008	3,258	2,851	4,773	9,116
QUOTE PROGETTO	504,772 505,172			504,772 505,172	504,772 505,172			
DIST.PARZIALI PROGETTO	16,000			2,500				
QUOTE FINITO	506,281 505,172 505,172			505,172 504,672 505,425				
DIST. PARZIALI FINITO	1,100			16,000				

SCAVI E BONIFICHE	
STERRO	100,512 m ²
SOVRASTRUTTURA STRADALE	
CASSONETTO	32,000 m

SEZIONE N.: 47
 QT. PROGETTO: 506,647
 DIST.PROG.: 735,825
 DIST.PREC.: 10,000
 DIST.SUCC.: 15,000

SCALA 1:400

QT.RIF. 486,878



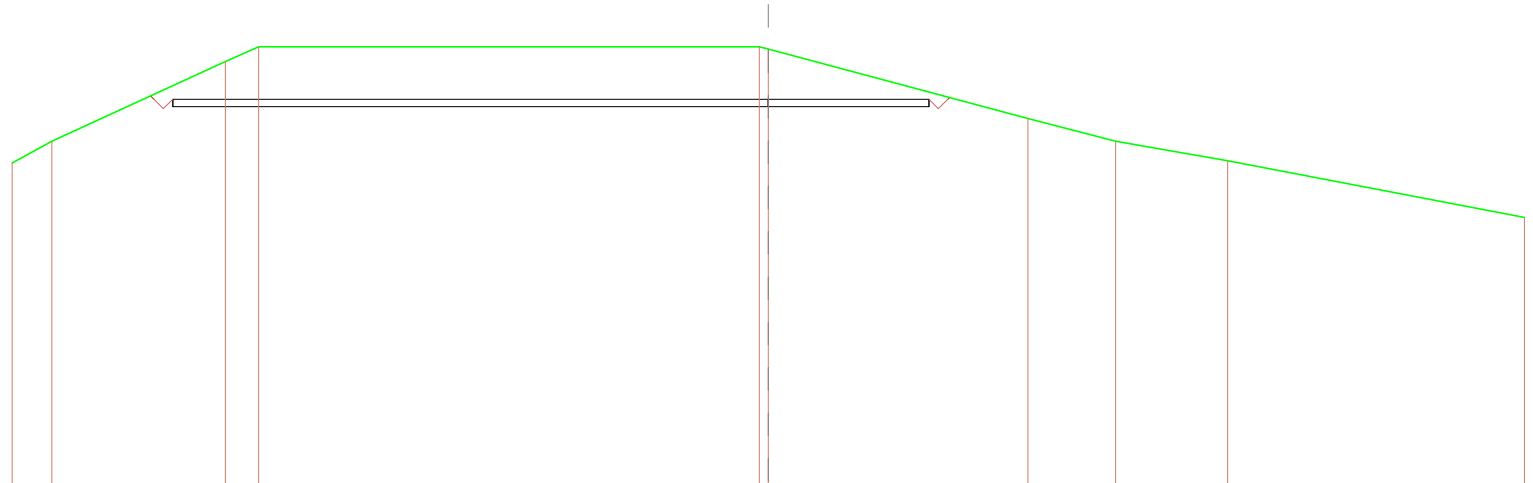
QUOTE TERRENO	802,898	806,000	807,517	810,000	810,000	808,608 806,583	806,000	804,213	803,224	800,965
DIST.PARZIALI TERRENO	4,372	6,746	5,886	17,310	6,606	13,850	4,414	7,137	14,638	
QUOTE PROGETTO				506,247 506,647		506,247 506,647		506,247 506,647		
DIST.PARZIALI PROGETTO				26,600		6,600				
QUOTE FINITO			806,250 806,647 806,647 806,647			806,647 806,647 806,647				
DIST. PARZIALI FINITO			1,000	32,000						

SCAVI E BONIFICHE	
STERRO	111,584 m ²
SOVRASTRUTTURA STRADALE	
CASSONETTO	40,000 m

SEZIONE N.: 48
 QT. PROGETTO: 507,226
 DIST.PROG.: 750,825
 DIST.PREC.: 15,000
 DIST.SUCC.: 3,000

SCALA 1:400

QT.RIF. 486,890



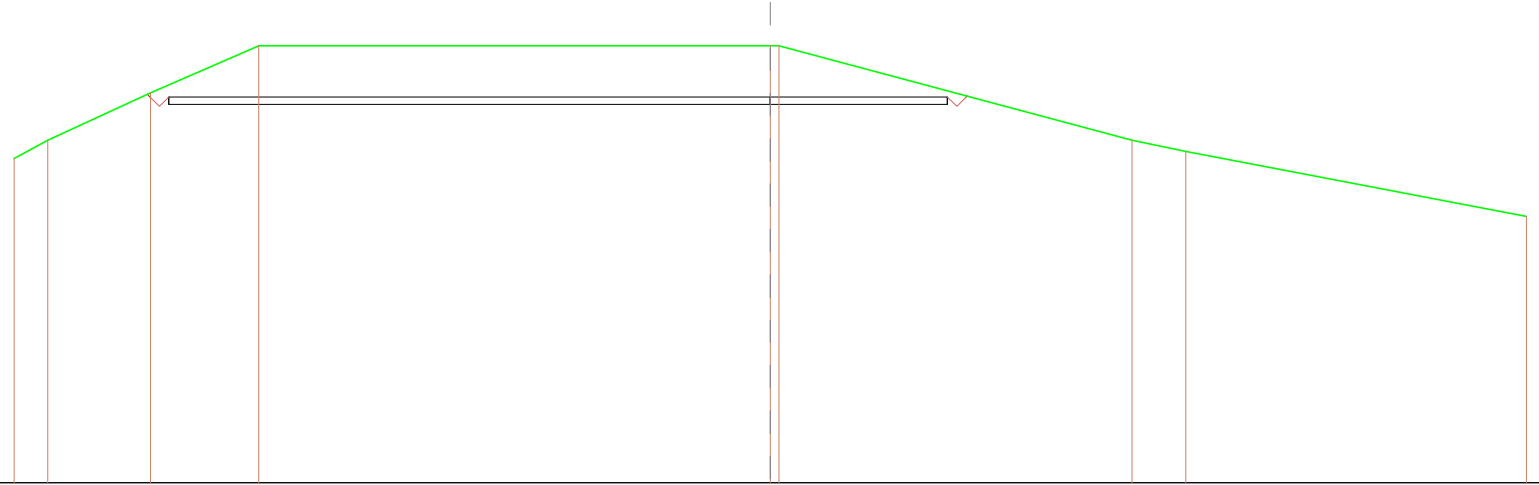
QUOTE TERRENO	803.869 806.000	808.227 810.000	816.000 818.878	808.200 806.000	803.875	800.878		
DIST.PARZIALI TERRENO	2,112	9,164	1,776	28,474	13,730	4,642	5,828	15,700
QUOTE PROGETTO		506.828 507.226	506.828 507.226	506.828 507.226	506.828 507.226			
DIST.PARZIALI PROGETTO			31,600	8,600				
QUOTE FINITO		507.450 507.226 506.728 507.226		507.226 506.728 507.226 507.450				
DIST. PARZIALI FINITO			40,000					

SCAVI E BONIFICHE	
STERRO	112,626 m ²
SOVRASTRUTTURA STRADALE	
CASSONETTO	41,179 m

SEZIONE N.: 49
 QT. PROGETTO: 507,287
 DIST.PROG.: 753,825
 DIST.PREC.: 3,000
 DIST.SUCC.: 2,000

SCALA 1:400

QT.RIF. 486,882



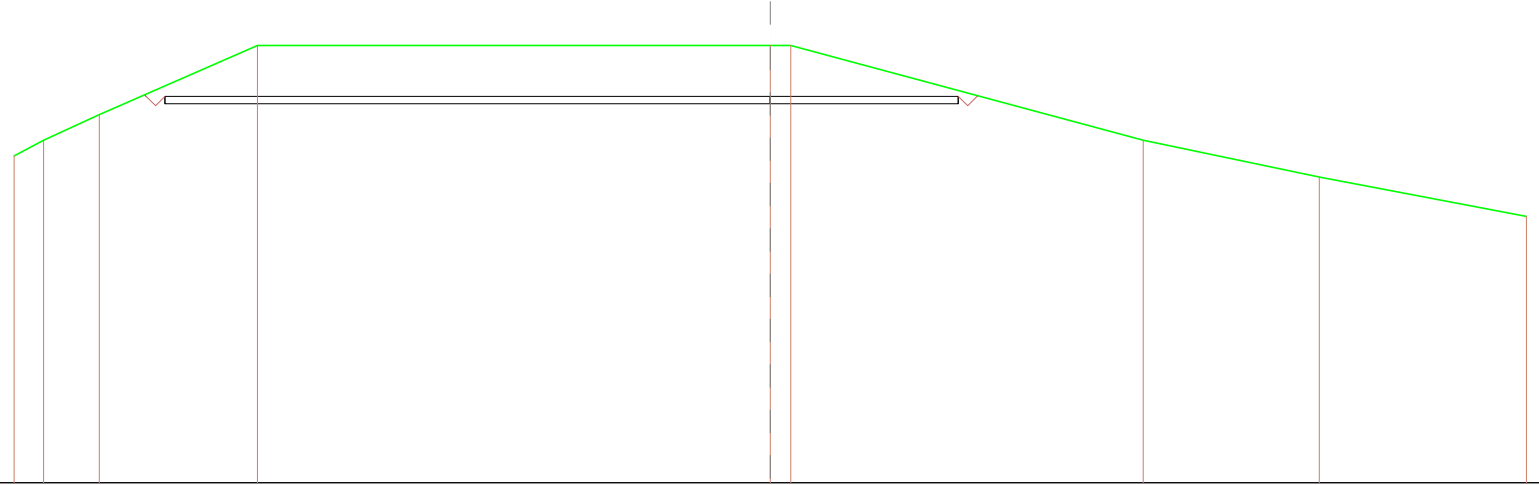
QUOTE TERRENO	804,038 805,000 807,503 810,000 810,000 810,000 805,000 804,402 800,885
DIST.PARZIALI TERRENO	1,784 5,427 5,732 27,057 16,680 2,850 16,012
QUOTE PROGETTO	506,887 507,287 506,887 507,287 506,887 507,287
DIST.PARZIALI PROGETTO	31,810 0,360
QUOTE FINITO	507,428 507,287 506,787 507,287 507,287 507,287 507,287 507,287 507,287
DIST. PARZIALI FINITO	41,179

SCAVI E BONIFICHE	
STERRO	113,573 m ²
SOVRASTRUTTURA STRADALE	
CASSONETTO	41,965 m

SEZIONE N.: 50
 QT. PROGETTO: 507,319
 DIST.PROG.: 755,825
 DIST.PREC.: 2,000
 DIST.SUCC.: 19,175

SCALA 1:400

QT.RIF. 486,878



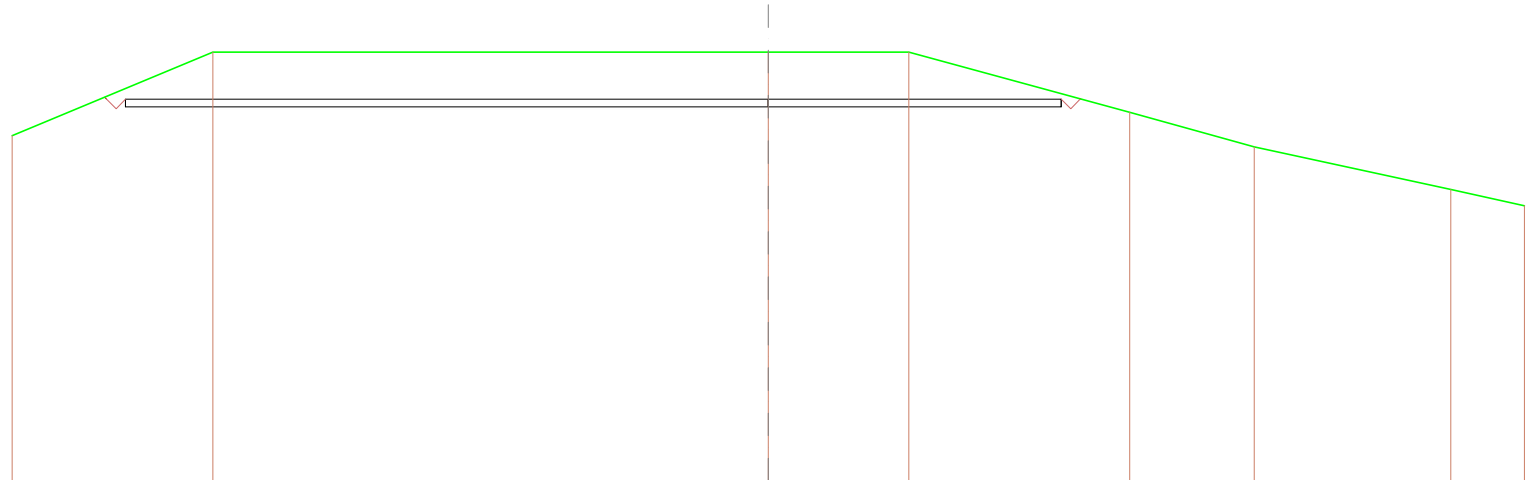
QUOTE TERRENO	804,154 805,000 806,364 810,000 810,000 810,000 810,000 805,000 803,045 800,965
DIST.PARZIALI TERRENO	1,886 2,936 8,369 27,130 1,886 16,655 9,311 10,963
QUOTE PROGETTO	507,319 507,319 507,319 507,319 507,319 507,319 507,319 507,319 507,319 507,319
DIST.PARZIALI PROGETTO	32,017 9,948
QUOTE FINITO	507,400 507,319 507,319 507,319 507,319 507,319 507,319 507,319 507,319 507,319
DIST. PARZIALI FINITO	41,965

SCAVI E BONIFICHE	
STERRO	129,579 m ²
SOVRASTRUTTURA STRADALE	
CASSONETTO	49,500 m

SEZIONE N.: 51
 QT. PROGETTO: 507,514
 DIST.PROG.: 775,000
 DIST.PREC.: 19,175
 DIST.SUCC.: 10,825

SCALA 1:400

QT.RIF. 487,338




QUOTE TERRENO	806,694	810,000	810,000	810,000	806,630	806,000	802,744	801,878
DIST.PARZIALI TERRENO	10,827	28,373	7,432	11,885	6,592	10,402	3,880	
QUOTE PROGETTO	507,114 507,514	507,114 507,514	507,114 507,514	507,114 507,514	507,114 507,514	507,114 507,514		
DIST.PARZIALI PROGETTO		34,000		16,500				
QUOTE FINITO	507,619 507,014 507,514						507,514 507,014 507,514	
DIST. PARZIALI FINITO		49,500						

SCAVI E BONIFICHE	
STERRO	133,233 m ²
SOVRASTRUTTURA STRADALE	
CASSONETTO	52,000 m

SEZIONE N.: 52
 QT. PROGETTO: 507,623
 DIST.PROG.: 785,825
 DIST.PREC.: 10,825
 DIST.SUCC.: 10,000

SCALA 1:400

QT.RIF. 487,382




QUOTE TERRENO	806,106	806,324	510,000	510,000	510,000	510,000	807,383	806,000	801,884
DIST.PARZIALI TERRENO	6,874	3,856	29,268	11,285	9,332	8,371	11,012		
QUOTE PROGETTO		507,623 507,623		507,223 507,623		507,223 507,623			
DIST.PARZIALI PROGETTO			33,600		16,600				
QUOTE FINITO		507,623 507,623 507,123 507,623				507,623 507,623 507,123 507,623			
DIST. PARZIALI FINITO			52,000						

SCAVI E BONIFICHE	
STERRO	125,485 m ²
SOVRASTRUTTURA STRADALE	
CASSONETTO	49,500 m

SEZIONE N.: 53
 QT. PROGETTO: 507,723
 DIST.PROG.: 795,825
 DIST.PREC.: 10,000
 DIST.SUCC.: 4,175

SCALA 1:400

QT.RIF. 487,099



QUOTE TERRENO	804,115	804,988	510,000	510,000	810,000	808,005	805,000	801,898	801,398
DIST.PARZIALI TERRENO	1,860	10,237	27,813	13,387	3,308	13,817	8,475	1,094	
QUOTE PROGETTO			507,523	507,723	507,523	507,723	507,523	507,723	
DIST.PARZIALI PROGETTO			29,500	20,000					
QUOTE FINITO			508,382	507,723	507,223	507,723	507,723	507,723	507,771
DIST. PARZIALI FINITO			0,599	49,500					

