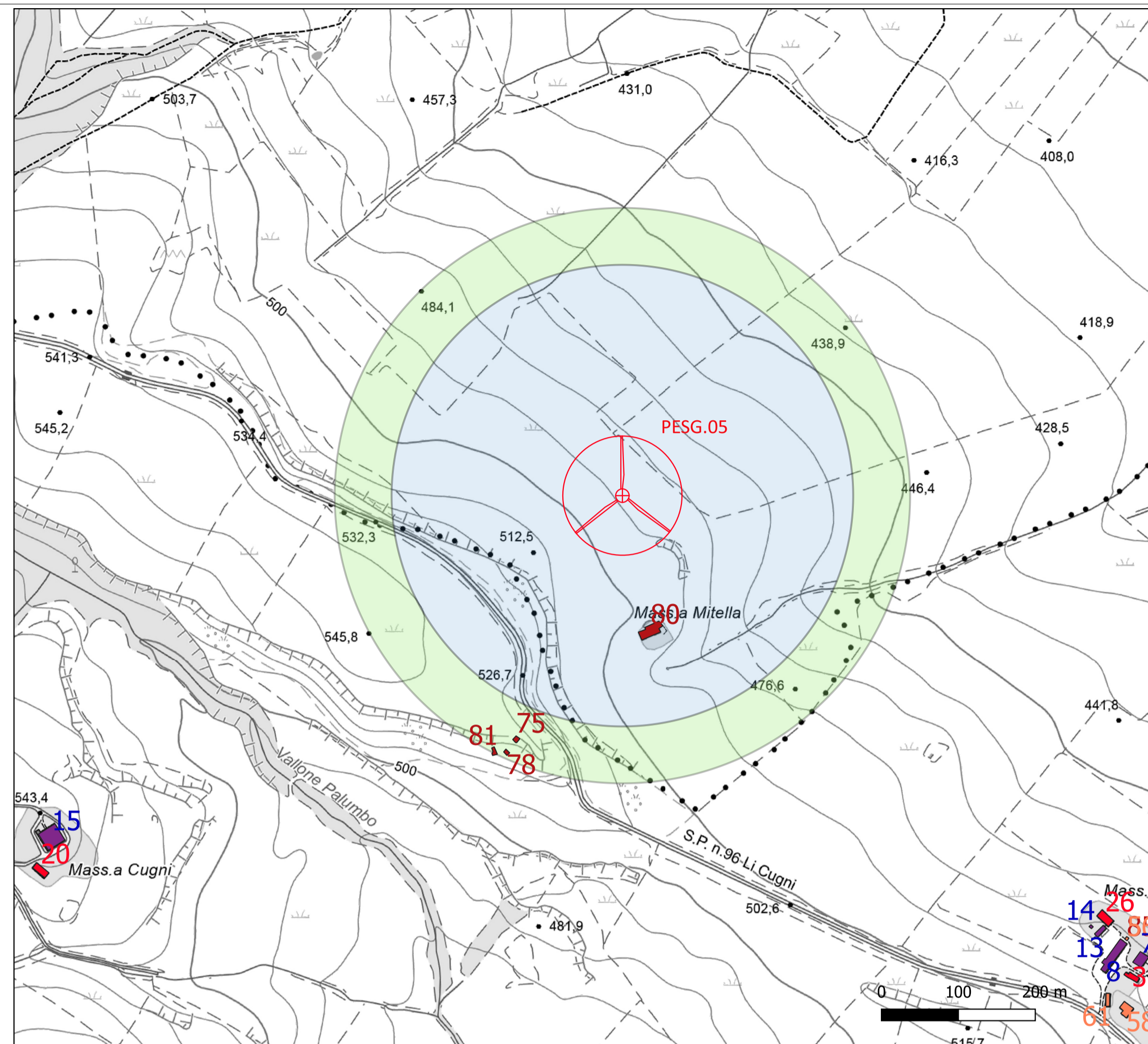
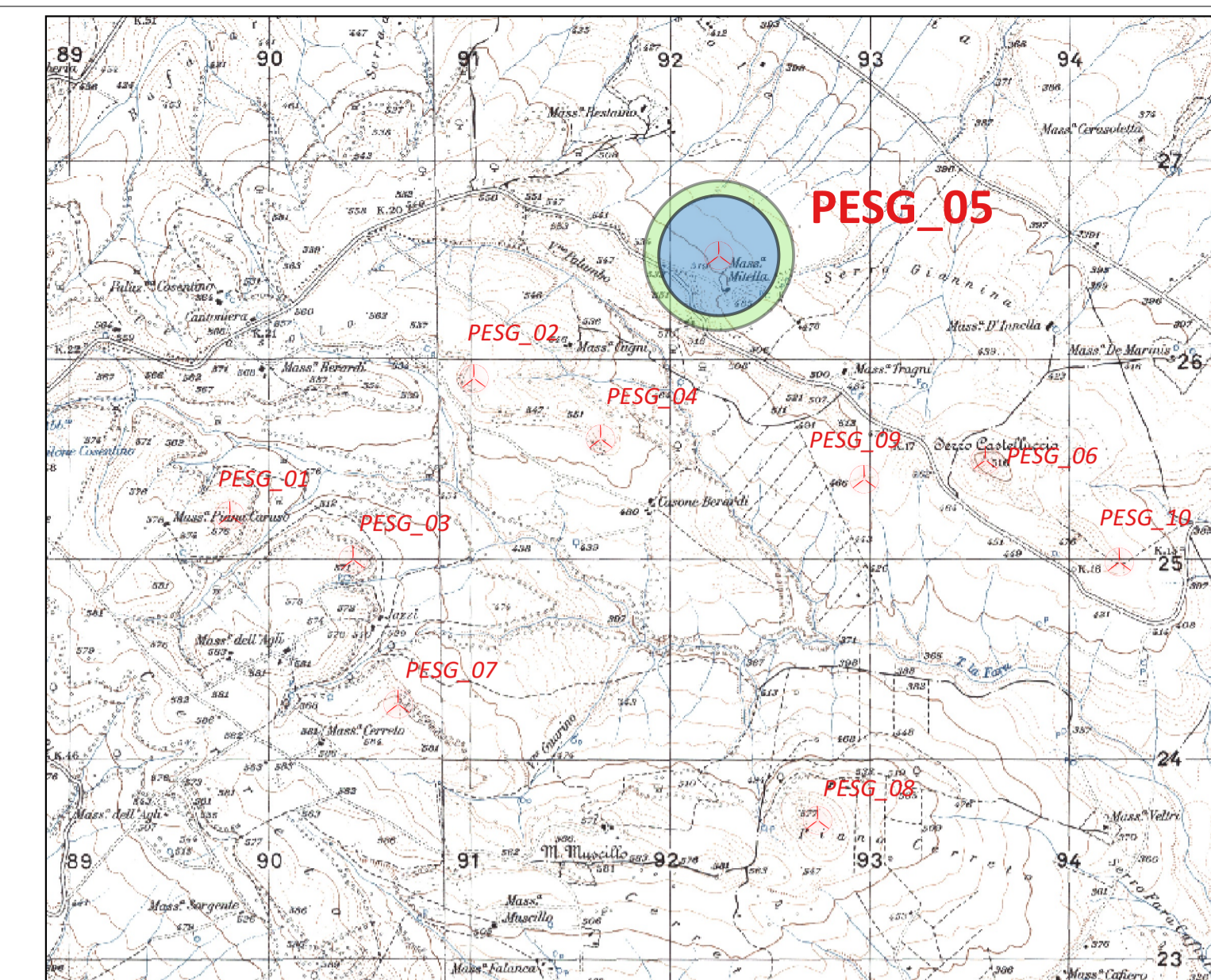




VERIFICA DISTANZA DA ABITAZIONI ED EDIFICI SU ESTRATTO DI ORTOFOTO - SCALA 1:5.000



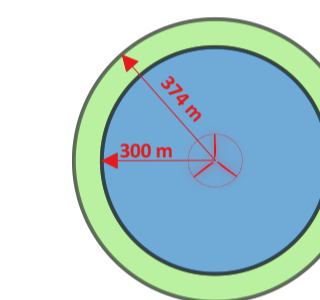
VERIFICA DISTANZA DA ABITAZIONI ED EDIFICI SU ESTRATTO DI C.T.R. - SCALA 1:5.000



**Legenda**



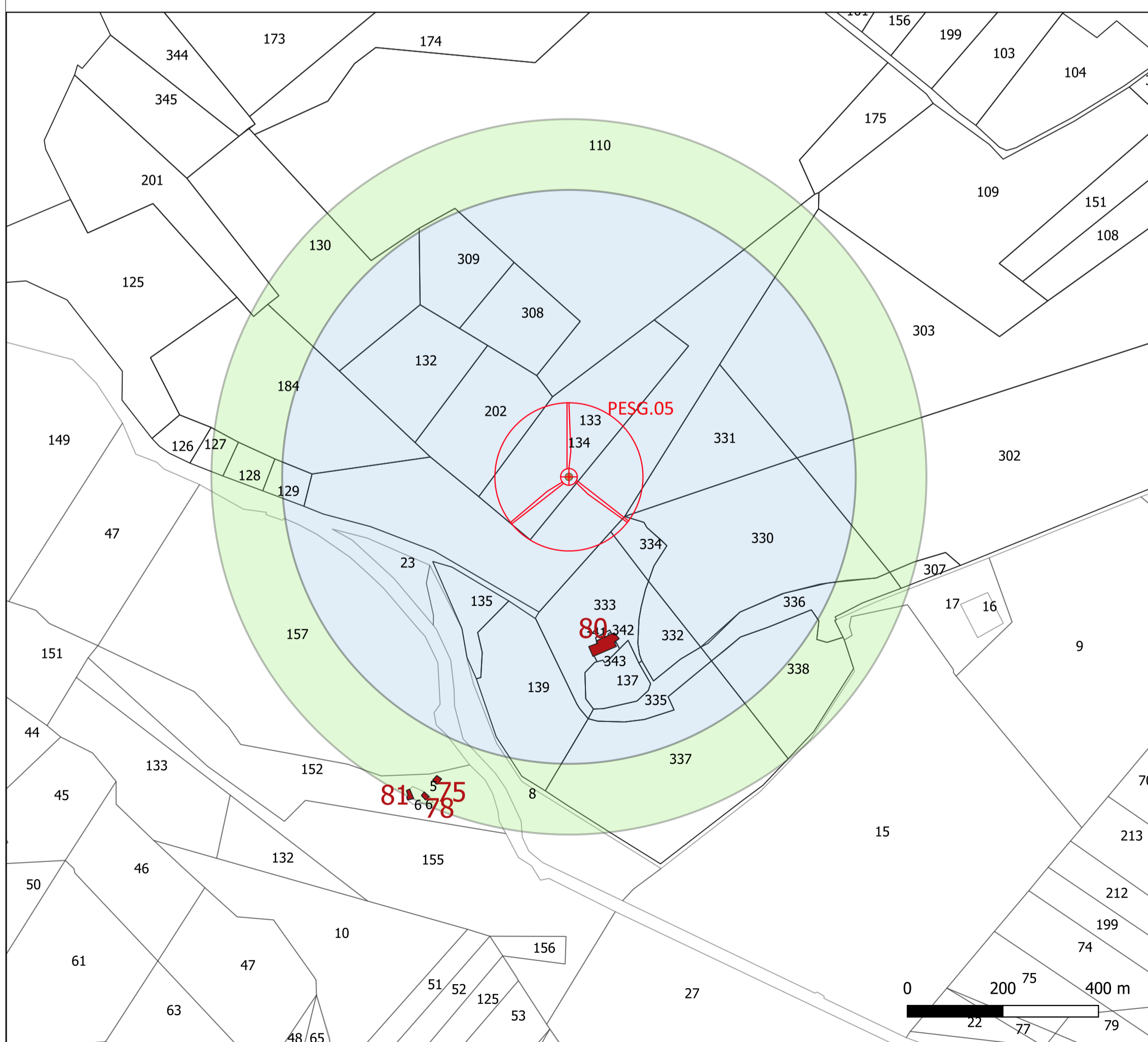

Aerogeneratore in progetto



Buffer di rispetto (L.R. 13 marzo 2019 n.4):  
 - Abitazioni (A1,...,A10) = min(2 Htorre;300m)  
 - Edifici (B1, B2, B5, D4, D10) = 300 m

**Fabbricati**

- Fabbricato destinato ad abitazione (A1,...,A10)
- Fabbricato definito "edificio" (B1, B2, B5, D4, D10)
- Fabbricato destinato ad altri usi - non è prescritto buffer di rispetto
- Ruederi - non è previsto buffer di rispetto



VERIFICA DISTANZA DA ABITAZIONI ED EDIFICI SU ESTRATTO DELLA MAPPA CATASTALE - SCALA 1:4.000

**REPORT FABBRICATI RICADENTI ALL'INTERNO DEI BUFFER**

ID	Dati catastali			Categoria	Note
	Comune	Foglio	Particella		
75	Genzano di L.	16	6	non censito al NCEU	rudere
78	Genzano di L.	16	6	non censito al NCEU	rudere
80	Banzi	19	339, 340, 341, 342, 343	Fabbricato Diruto	rudere
81	Genzano di L.	16	6	non censito al NCEU	rudere

**Documentazione fotografica corpi di fabbrica interferenti con i buffer**



Foto - Vista fabbricato n. 81 rudere



Foto - Vista fabbricato n. 78 rudere



Foto - Vista fabbricato n. 75 (rudere)



Foto - Vista frontale fabbricato n. 80 rudere



Foto - Vista da ovest fabbricato n. 80 rudere

<p>Comune di Lucania</p>	<p>Regione Basilicata</p>	<p>Comune di Banzi</p>		
<p>Comitente: <b>e-on</b></p> <p>E.ON CLIMATE &amp; RENEWABLES ITALIA S.R.L.          via A. Vespucci, 2 - 20124 Milano          P.IVA/C.F. 06400370968          pec: e.onclimate@renewablesitaliasrl@legalmail.it</p>				
<p>Titolo del Progetto: <b>PARCO EOLICO "SERRA GIANNINA"</b></p>				
<p>Documento: <b>PROGETTO DEFINITIVO</b></p> <p>Richiesta Autorizzazione Unica ai sensi del D. Lgs. 387 del 29/09/2003</p>	<p>N° Documento: <b>PESG-A.16.a.20.c.5</b></p>			
ID PROGETTO: PESG	DISCIPLINA: P	TIPOLOGIA: T		
<p>Elaborato: <b>Verifica delle distanze minime dell'impianto dai fabbricati 5 di 10</b></p>				
FOGLIO: 5 di 10	SCALE: 1:4.000 - 1:5.000	Nome file: PESG_A.16.a.20.c.5_Verifica_distanza_fabbricati_5di10.pdf		
<p>Progettazione:</p> <p>NEW DEVELOPMENTS S.r.l.s.          piazza Europa, 14          67100 Cosenza (CS)</p>	<p>Progettisti:</p> <p>dott. ing. Giovanni Bozzo Foliaro dott. ing. Amedeo Costabile dott. ing. Francesco Meringolo</p>			
Rev: Data Revisione	Descrizione Revisione	Redatto	Controllato	Approvato
00	05/02/2019	PRIMA EMISSIONE	New Dev.	ECRI