

**Legenda**

-  Aerogeneratore in progetto
-  Area attinente al parco eolico in progetto
-  Area di impatto potenziale (buffer = 50\*Hmax WTG = 9,3 km)
-  Rete Natura 2000: SIC-ZPS - Siti di importanza Comunitaria e Zone di Protezione Speciale
-  Beni Paesaggistici D.Lgs 42/04 art. 136 - Immobili ed aree di notevole interesse pubblico
-  Laghi e territori contermini (300 m)- D.Lgs. 42/04 art. 142 lettera b)
-  Fiumi con relativa fascia di rispetto (150 m)- D.Lgs. 42/04 art. 142 lettera c)
-  Beni Paesaggistici D.Lgs. 42/04 art. 142 f) Parchi e riserve nazionali o regionali
-  Ulteriori contesti paesaggistici - Dolina (Regione Puglia)
-  Ulteriori contesti paesaggistici - Geositi (Regione Puglia)
-  Ulteriori contesti paesaggistici - Grotte (Regione Puglia)
-  Ulteriori contesti paesaggistici - Lame gravine (Regione Puglia)
-  IBA - Important bird areas
-  Limiti regionali

Comune di Genzano di Lucania



Regione Basilicata



Comune di Banzi



Committente: **e-on** E.ON CLIMATE & RENEWABLES ITALIA S.R.L.  
 via A. Vespucci, 2 - 20124 Milano  
 P.IVA/C.F. 06400370968  
 pec: e.onclimate@renewablesitaliasrl@legalmail.it

Titolo del Progetto: **PARCO EOLICO "SERRA GIANNINA"**


Documento: **PROGETTO DEFINITIVO** N° Documento: **PESG-A.17.f.2**  
 Richiesta Autorizzazione Unica ai sensi del D. Lgs. 387 del 29/09/2003


ID PROGETTO: PESG DISCIPLINA: A TIPOLOGIA: T FORMATO: A1


Elaborato: **Carta dei beni Paesaggistici e Ambientali**


FOGLIO: 1 di 1 SCALA: 1:50.000 Nome file: PESG\_A.17.f.2\_Carta dei Beni Paesaggistici e Ambientali.pdf

Gruppo di lavoro:

  
**NEW DEVELOPMENTS S.r.l.s.**  
 piazza Europa, 14  
 87100 Cosenza (CS)  
 dott. ing. **Giuliana De Rosa**

  
 dott. ing. **Giovanni Guzzo Foliano**

  
 dott. ing. **Francesco Merello**

  
 dott. ing. **Amedeo Costabile**

Rev.	Data Revisione	Descrizione Revisione	Redatto	Controllato	Approvato
00	05/02/2019	PRIMA EMISSIONE	New Dev.	ECRI	ECRI

