













Legenda

-  Aerogeneratore in progetto
-  Area attinente al parco eolico in progetto
-  Area di impatto potenziale (buffer = 50*Hmax WTG = 9,3 km)
-  Bene Monumentale Art.10 - D.Lgs. 42/04
-  Beni Archeologici ed aree di interesse archeologiche Art. 10 - D.Lgs 42/04
-  Alberi Monumentali
-  Centri Abitati
-  Tratturo Regio
-  Rete tratturale
-  Limiti Regionali


Comune di Genzano di Lucania



Regione Basilicata



Comune di Banzi



Committente: **e-on** E.ON CLIMATE & RENEWABLES ITALIA S.R.L.
 via A. Vespucci, 2 - 20124 Milano
 P.IVA/C.F. 06400370968
 pec: e.onclimate renewablesitaliasrl@legalmail.it

Titolo del Progetto: **PARCO EOLICO "SERRA GIANNINA"**

Documento: **PROGETTO DEFINITIVO** N° Documento: **PESG-A.17.f.3**
Richiesta Autorizzazione Unica ai sensi del D. Lgs. 387 del 29/09/2003

ID PROGETTO: PESG DISCIPLINA: A TIPOLOGIA: T FORMATO: A1

Elaborato: **Carta dei beni Monumentali e Archeologici**

FOGLIO: 1 di 1 SCALA: 1:50.000 Nome file: PESG_A.17.f.3_Carta dei beni Monumentali e Archeologici.pdf

Gruppo di lavoro:


NEW DEVELOPMENTS S.r.l.s.
piazza Europa, 14
 67100 Cosenza (CS)


dott. ing. Giannluca De Rosa


dott. ing. Armeo Costabile

Rev.	Data	Revisione	Descrizione	Revisione	Redatto	Controllato	Approvato
00	05/02/2019		PRIMA EMISSIONE		New Dev.	ECRI	ECRI

