


FOTOGRAFIA

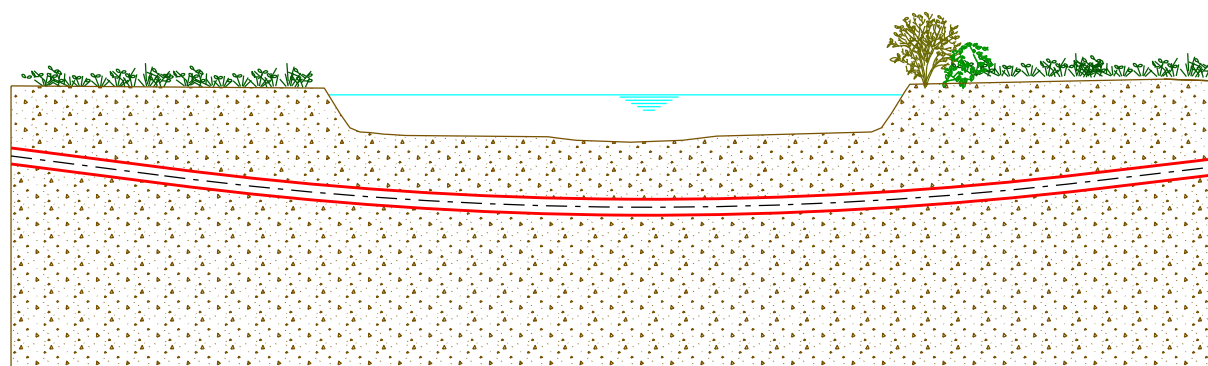


STATO DEI LUOGHI ED INDICAZIONI DI PROGETTO

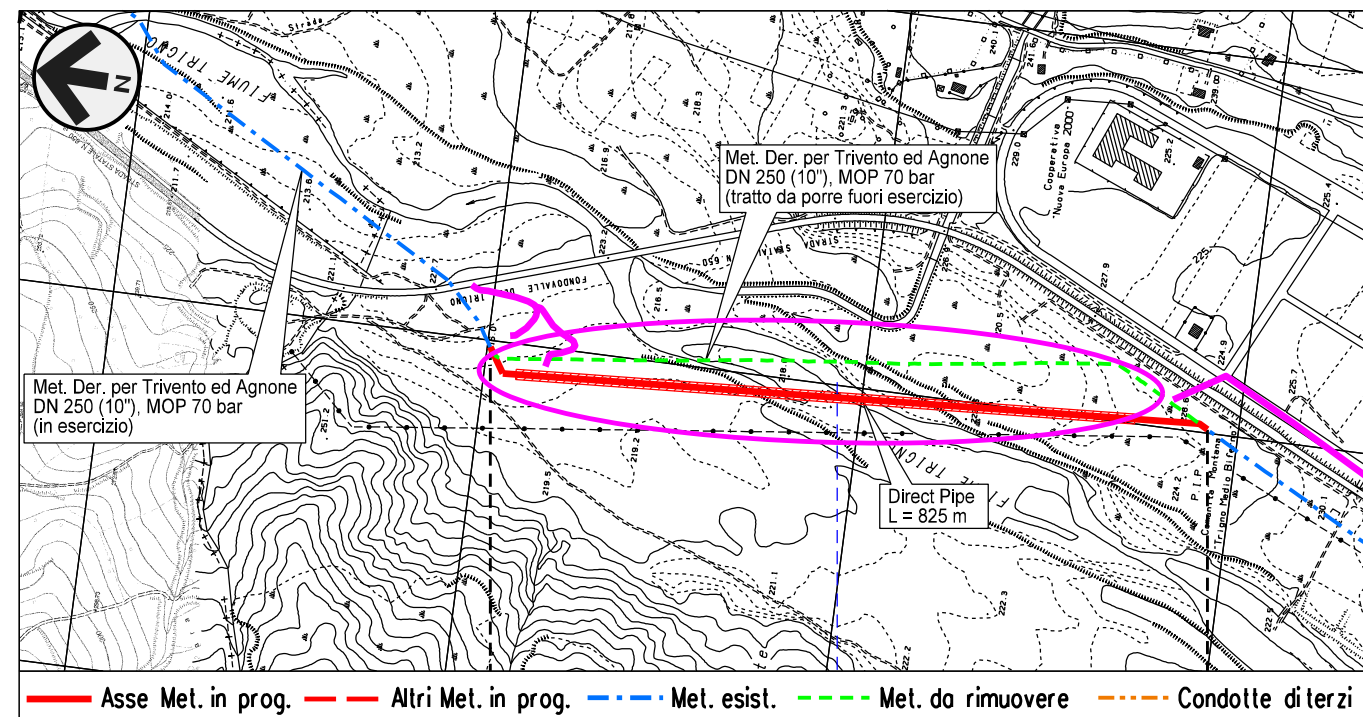
Il Fiume Trigno e' un Fiume che scorre in Abruzzo e Molise che attraversa le provincie di Isernia, Campobasso e Chieti, con due affluenti principali il Verrino sul versante molisano e il Treste sul versante teatino.
 In corrispondenza dell'attraversamento ha un'ampiezza di circa 130 metri ed una profondita' di circa 4 m; presenta vegetazione arbustiva su entrambe le sponde.
 Il letto presenta depositi ghiaioso - ciottolosi in matrice limoso - sabbiosa.
 Le sponde, entrambe in erosione, sono caratterizzate da depositi terrazzati prevalentemente ghiaioso - sabbiosi.
 L'attraversamento verra' eseguito mediante tecnologia Direct-pipe.



SEZIONE SCHEMATICA DELL'ATTRAVERSAMENTO



STRALCIO PLANIMETRICO SCALA 1:10000



Il presente disegno e' di proprieta' aziendale - La Societa' tutelera' i propri diritti a termine di legge.

Provincia: CAMPOBASSO Comune: TRIVENTO Localita': PIANA DELL'ISCHIA Progressiva (km): 0+440	Proprietario 	Variante Attraversamento Fiume Trigno Met. Der. per Trivento-Agnone DN 250 (10"), DP 75 bar (V36-V37)	DISEGNO SAF-001 Foglio 01 di 01 REVISIONE 00 COMMESSA NR/18302	Scheda 1
	Progettista 	ATTRAVERSAMENTI CORSI D'ACQUA Attraversamento: FIUME TRIGNO		