

FOTOGRAFIA

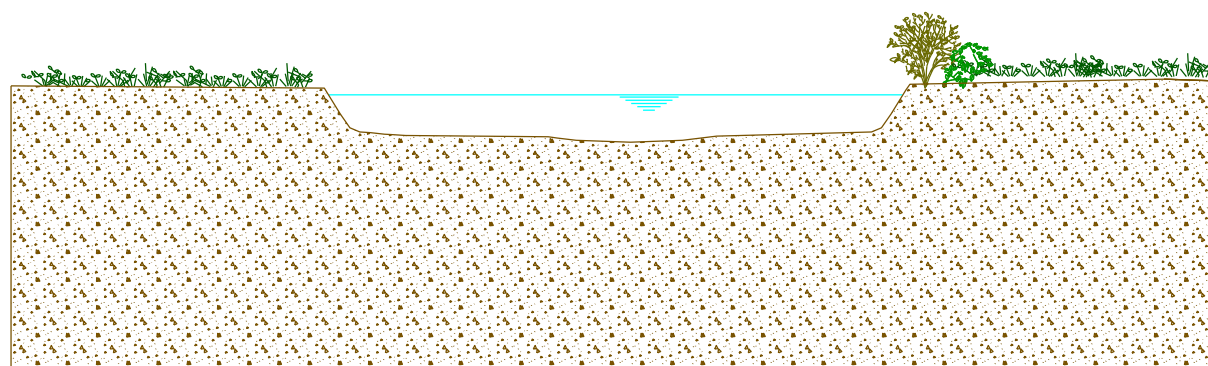


STATO DEI LUOGHI ED INDICAZIONI DI PROGETTO

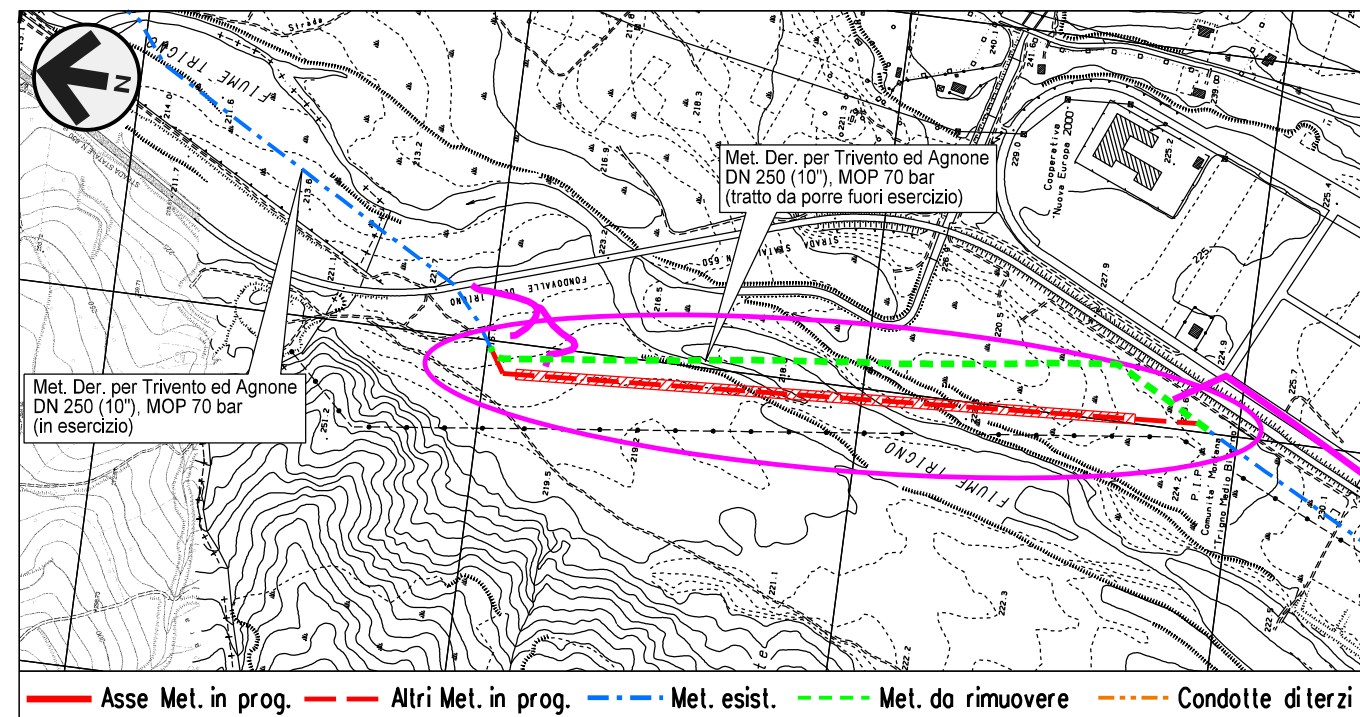
Il Fiume Trigno e' un Fiume che scorre in Abruzzo e Molise che attraversa le provincie di Isernia, Campobasso e Chieti, con due affluenti principali il Verrino sul versante molisano e il Treste sul versante teatino.
 In corrispondenza dell'attraversamento ha un'ampiezza di circa 130 metri ed una profondita' di circa 4 m; presenta vegetazione arbustiva su entrambe le sponde.
 Il letto presenta depositi ghiaioso - ciottolosi in matrice limoso - sabbiosa.
 Le sponde, entrambe in erosione, sono caratterizzate da depositi terrazzati prevalentemente ghiaioso - sabbiosi.
 La rimozione della condotta verra' eseguita mediante scavo a cielo aperto.





SEZIONE SCHEMATICA DELL'ATTRAVERSAMENTO



STRALCIO PLANIMETRICO SCALA 1:10000



Il presente disegno e' di proprieta' aziendale - La Societa' tutelera' i propri diritti a termine di legge.

| | | | | |
|--|---|---|---|--------------------|
| Provincia: CAMPOBASSO Comune: TRIVENTO Localita': PIANA DELL'ISCHIA Progressiva (km): 0+440 | Proprietario  Progettista  | Variante Attraversamento Fiume Trigno Met. Der. per Trivento-Agnone, DN 250 (10"), MOP 70 bar (V36-V37) Rimozione condotta esistente ATTRAVERSAMENTI CORSI D'ACQUA Attraversamento: FIUME TRIGNO | DISEGNO SAF-200 Foglio 01 di 01 REVISIONE 00 COMMESSA NR/18302 | Scheda 1 |
|--|---|---|---|--------------------|