



Il presente disegno e' di proprieta' aziendale - La Societa' tutelera' i propri diritti a termine di legge.



COROGRAFIA Scala 1:200.000

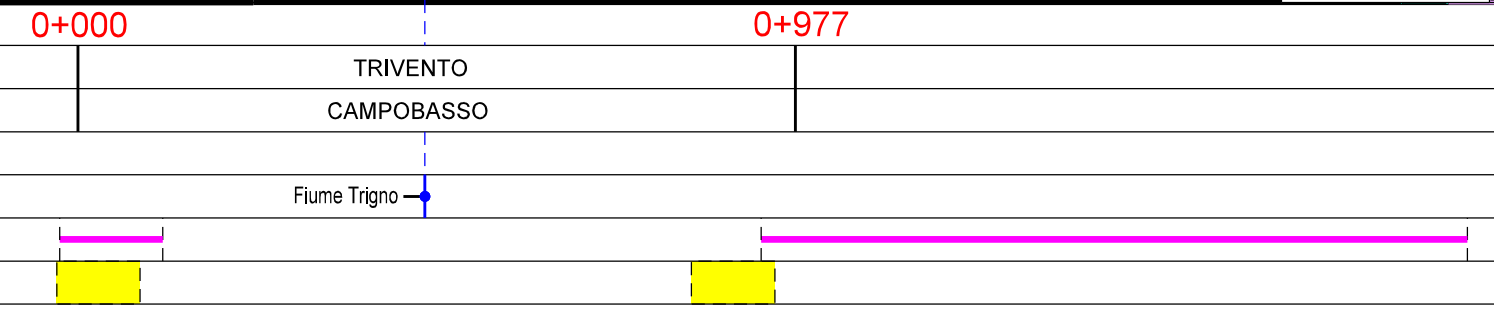
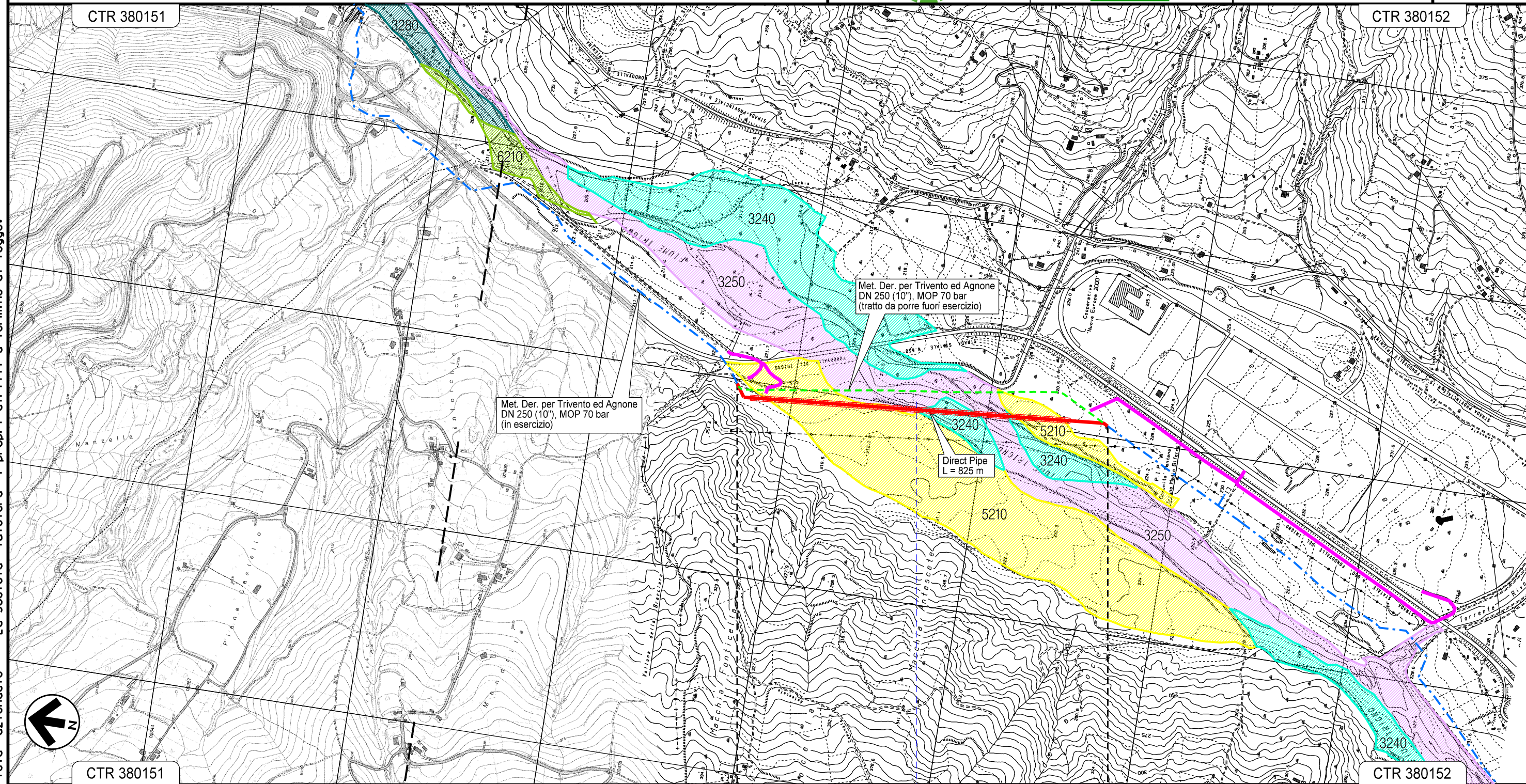


00	01-04-19	EMISSIONE	AGUZZI	CECCONI	CAPRIOTTI	
INDICE	DATA	R E V I S I O N I			ELABORATO VERIFICATO APPROVATO	
 		Dis. PG-VI-102				
		Fg. 1 di 3				
Variante Attraversamento Fiume Trigno Met. Der. per Trivento-Agnone DN 250 (10"), DP 75 bar (V36-V37)		Comm. NR/18302				
		INDICE	00			
		Scala 1:10000				
CARTA DEGLI HABITAT		Sostituisce il Sostituito dal				

Variante Attraversamento Fiume Trigno Met. Der. per Trivento-Agnone
 DN 250 (10"), DP 75 bar (V36-V37)

CARTA DEGLI HABITAT

00	01-04-19	EMISSIONE	AGUZZI	CECCONI	CAPRIOTTI	Foglio
INDICE	DATA	REVISIONI	ELABORATO	VERIFICATO	APPROVATO	2
 			Dis.	PG-VI-102		di 3
			Comm.	NR/18302		Scala



Il presente disegno e' di proprieta' aziendale - La Societa' tutelera' i propri diritti a termine di legge.

00	01-04-19	EMISSIONE	AGUZZI	CECCONI	CAPRIOTTI	Foglio 3 di 3
INDICE	DATA	R E V I S I O N I	ELABORATO	VERIFICATO	APPROVATO	
					Dis. PG-VI-102	Scala 1:10000
					Comm. NR/18302	

LEGENDA

SIMBOLOGIA CARTOGRAFICA

- | | | | |
|--|---|--|---|
| | Metanodotto in progetto | | Altre condotte di terzi |
| | Metanodotti in esercizio | | Altri metanodotti in progetto |
| | Metanodotti da porre fuori esercizio e recuperare | | Gallerie, Tunnel, Mini-Microtunnel, Raise Boring, T.O.C. e Direct Pipe. |
| | Aree impianti stacco-terminale in progetto | | Impianti di linea in progetto |
| | Aree impianti stacco-terminale esistenti | | Impianti di linea su rete in esercizio |
| | Piazzola di stoccaggio tubazioni | | Impianti di linea da porre fuori esercizio e recuperare |
| | Strada di accesso all'impianto | | Depositi temporanei |
| | Adeguamento strade esistenti | | Strade di accesso provvisorio |
| | Limite sovrapposizione fogli | | Nuova viabilita' |

SIMBOLOGIA MECCANICA

- Punto di intercettazione di linea (P.I.L.)
- Punto di intercettazione di derivazione importante (P.I.D.I.)
- Punto di intercettazione di derivazione semplice con stacco da P.I.L. (P.I.D.S.)
- Punto di intercettazione e derivazione semplice con stacco da Linea (P.I.D.S.)
- Punto di intercettazione con discaggio di allacciamento (P.I.D.A.)
- Punto predisposto per il discaggio di allacciamento (P.P.D.A.)
- Punto di sezionamento elettrico terminale (P.S.E.T.)
- Stazione predisposta per lancio e ricevimento PIG
- Impianto di riduzione/regolazione della pressione

LEGENDA TEMATICA

CARTA DELLA NATURA

- 3240 – Fiumi alpini con vegetazione riparia legnosa a Salix eleagnos
- 3250 – Fiumi mediterranei a flusso permanente con Glaucium flavum
- 3280 – Fiumi mediterranei a flusso permanente con vegetazione dell'alleanza Paspalo-Agrostidion e con filari ripari di Salix e Populus alba
- 5210 – Matorral arborecenti di Juniperus spp.
- 6210 – Formazioni erbose secche seminaturali e facies coperte da cespugli su substrato calcareo (Festuco-Brometalia) (*stupenda fioritura di orchidee)

Il presente disegno è di proprietà esclusiva della società di ingegneria La Società di Ingegneria e Progettazione s.p.a. e non può essere riprodotto o utilizzato in alcun modo senza permesso scritto dalla stessa società.

Progressiva chilometrica	N.	
Comuni		
Province		
Impianti		
Attraversamenti		
Strade - Piste - Piazzole tubazioni		
Area di passaggio		
Scavabilita' terreni		