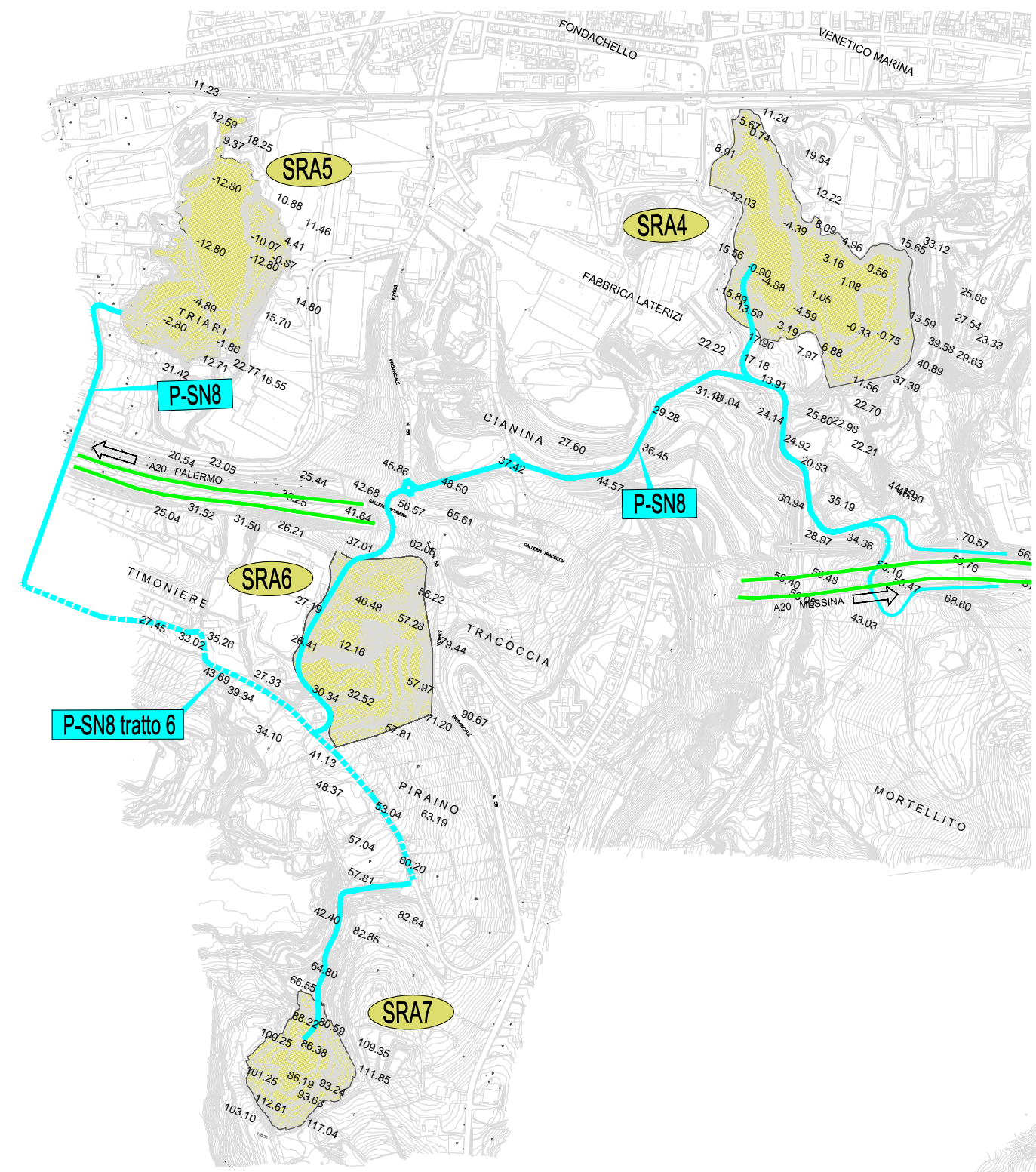
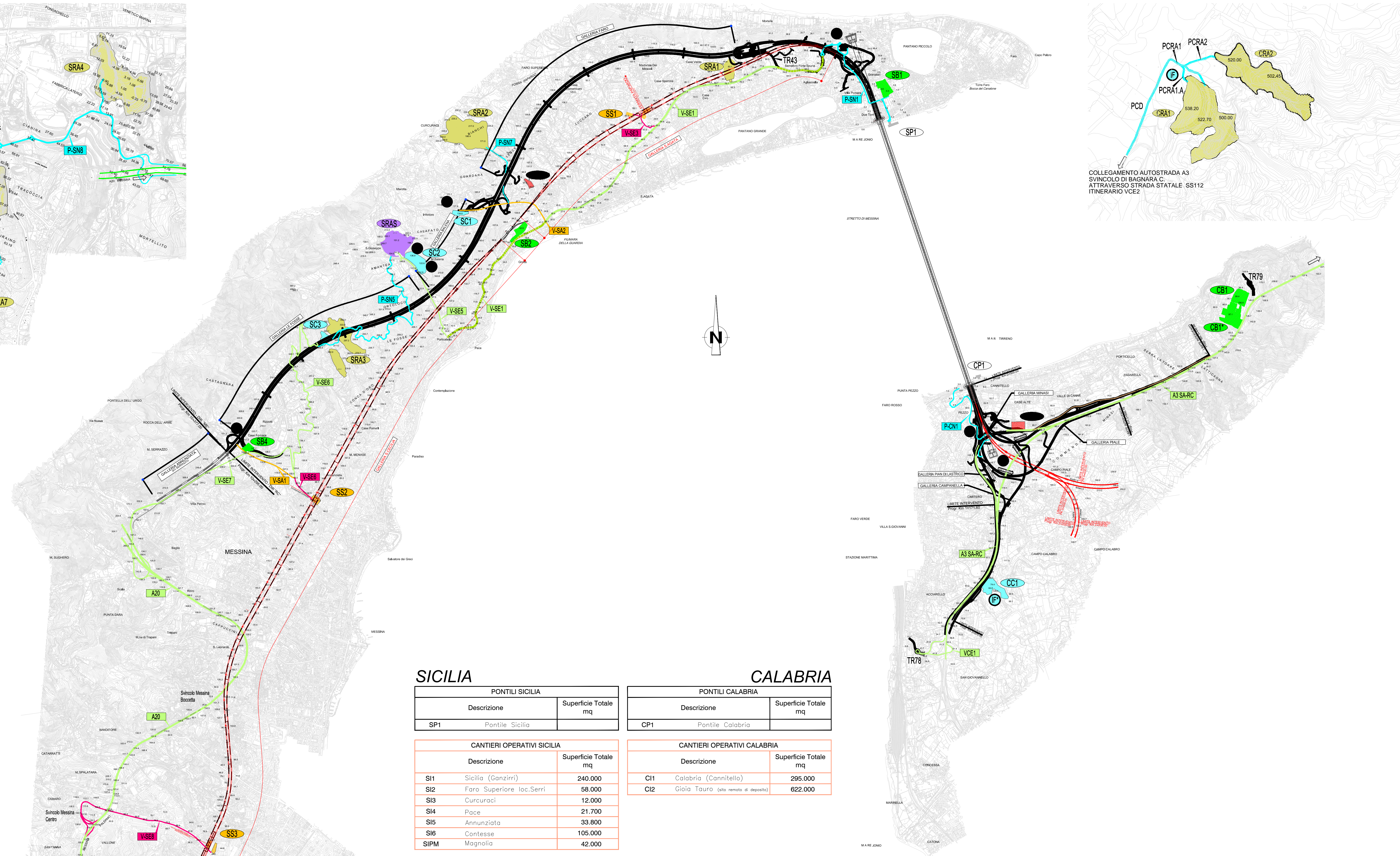


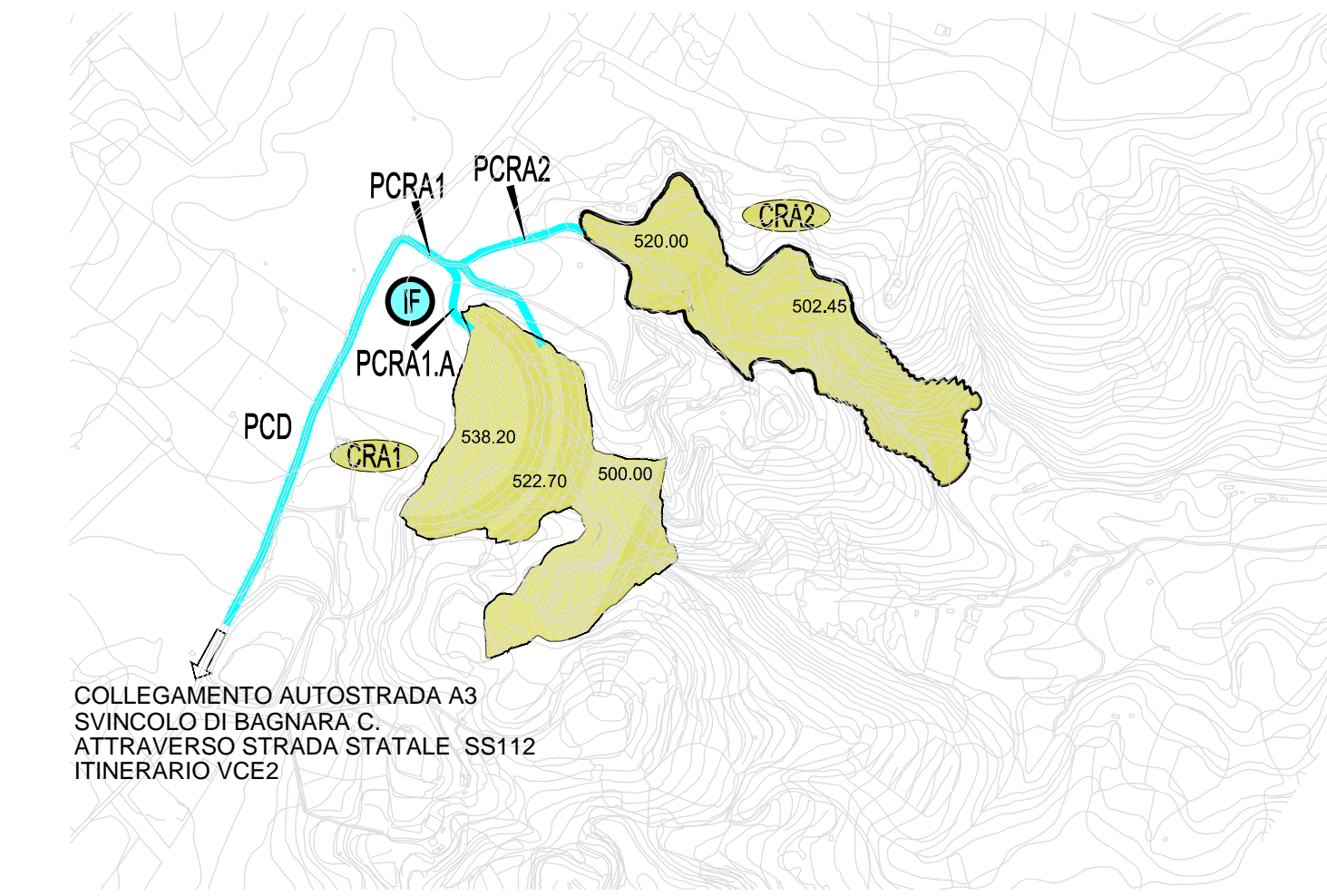
DEPOSITI DI VENETICO, TORRE GROTTA, VALDINA - STRALCIO PLANIMETRICO  
scala 1:10.000



PLANIMETRIA D'INSIEME  
scala 1:20.000

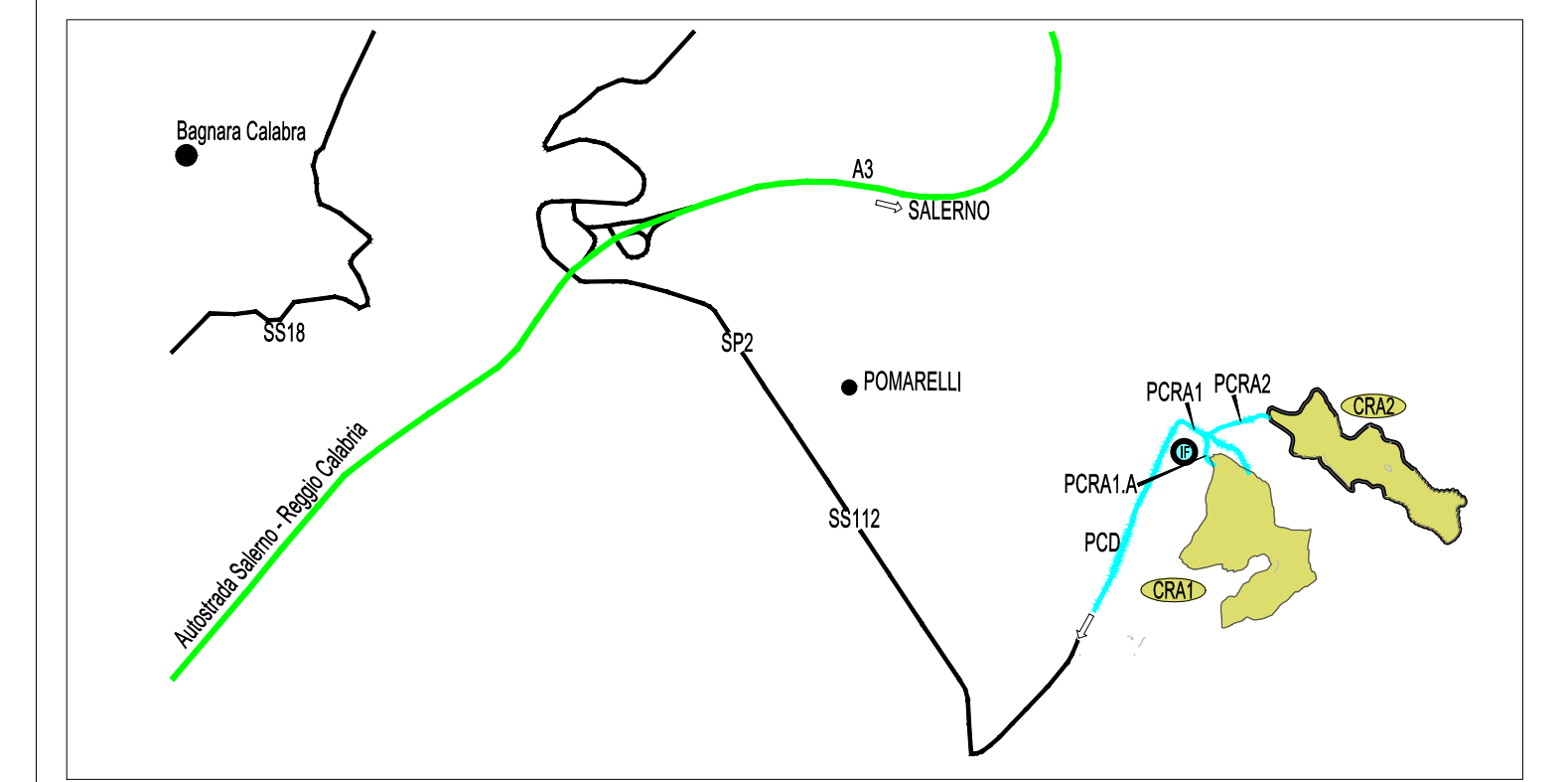


DEPOSITI DI MELICUCCA' - STRALCIO PLANIMETRICO  
scala 1:10.000



NOTE GENERALI

KEY-MAP DEPOSITI DI MELICUCCA'



LEGENDA TRACCIATI

- TRACCIATO FERROVIARIO
- TRACCIATO AUTOSTRADALE
- OPERA DI ATTRAVERSAMENTO

LEGENDA

- CANTIERI LOGISTICI
- CANTIERI OPERATIVI
- AREE STAZIONI METROPOLITANA
- SITI DI RECUPERO AMBIENTALE
- DISCARICA RIFIUTI SPECIALI NON PERICOLOSI
- SITI DI PRODUZIONE INERTI
- AREE A DISPOSIZIONE
- PONTILI
- IMPIANTI DI BETONAGGIO NUOVI
- IMPIANTI DI BETONAGGIO ESISTENTI
- IMPIANTI DI FRANTUMAZIONE
- IMPIANTI DI FRANTUMAZIONE (Q<sub>max</sub>\*)

LEGENDA VIABILITA'

- VIABILITA' ESISTENTI UTILIZZATE
- VIABILITA' ESISTENTI UTILIZZATE (Q<sub>max</sub>\*)
- VIABILITA' ESISTENTI UTILIZZATE NELLA SOLA FASE DI REALIZZAZIONE DELLE STAZIONI
- VIABILITA' ESISTENTI DA ADEGUARE
- PISTE DI CANTIERE
- NUOVE VIABILITA'

SICILIA

| PONTILI SICILIA |                      |  |
|-----------------|----------------------|--|
| Descrizione     | Superficie Totale mq |  |
| SP1             | Pontile Sicilia      |  |

| CANTIERI OPERATIVI SICILIA |                          |         |
|----------------------------|--------------------------|---------|
| Descrizione                | Superficie Totale mq     |         |
| SI1                        | Sicilia (Ganzirri)       | 240.000 |
| SI2                        | Faro Superiore Ioc.Serri | 58.000  |
| SI3                        | Curcuraci                | 12.000  |
| SI4                        | Pace                     | 21.700  |
| SI5                        | Annunziata               | 33.800  |
| SI6                        | Contesse                 | 105.000 |
| SIPM                       | Magnolia                 | 42.000  |

| AREE STAZIONI METROPOLITANA SICILIA |                      |       |
|-------------------------------------|----------------------|-------|
| Descrizione                         | Superficie Totale mq |       |
| SS1                                 | Papardo              | 8.700 |
| SS2                                 | Annunziata           | 7.700 |
| SS3                                 | Europa               | 7.300 |

| CANTIERI LOGISTICI SICILIA |                             |        |
|----------------------------|-----------------------------|--------|
| Descrizione                | Superficie Totale mq        |        |
| SB1                        | Ganzirri                    | 21.000 |
| SB2                        | Magnolia (ex Cove di prete) | 14.000 |
| SB3                        | Contesse                    | 14.000 |
| SB4                        | Annunziata                  | 8.000  |

| AREE A DISPOSIZIONE SICILIA |                      |       |
|-----------------------------|----------------------|-------|
| Descrizione                 | Superficie Totale mq |       |
| SAD2                        | Curcuraci            | 6.000 |

| IMPIANTI PRODUZIONE INERTI |                            |   |
|----------------------------|----------------------------|---|
| Descrizione                | N°                         |   |
| SC1                        | Loc. Curcuraci (esistente) | 1 |
| SC2                        | Magnolia (terreno piano)   | 1 |
| SC3                        | Loc. Catanese Sud          | 1 |

| SITI DI DEPOSITO E RECUPERO AMBIENTALE SICILIA |                     |           |
|--|---------------------|-----------|
| Descrizione                                    | Capacità reale mc   |           |
| SRA1   | Faro Superiore Nord | 144.000   |
| SRA2   | Bianchi             | 2.363.000 |
| SRA3   | Annunziata          | 939.000   |
| SRA4   | Venetico            | 1.154.000 |
| SRA5   | Torre Grotta        | 1.333.000 |
| SRA6   | Valdina 1           | 344.000   |
| SRA7   | Valdina 2           | 319.000   |

| DISCARICA RIFIUTI SPECIALI NON PERICOLOSI |                   |         |
|---|-------------------|---------|
| Descrizione                               | Capacità reale mc |         |
| SRAS                                      | Pace              | 330.000 |

CALABRIA

| PONTILI CALABRIA |                      |  |
|------------------|----------------------|--|
| Descrizione      | Superficie Totale mq |  |
| CP1              | Pontile Calabria     |  |

| CANTIERI OPERATIVI CALABRIA |  |         |
|-----------------------------|--|---------|
| Descrizione                 | Superficie Totale mq                   |         |
| CI1                         | Calabria (Cannitello)                  | 295.000 |
| CI2                         | Gioia Tauro (solo terreno di deposito) | 622.000 |

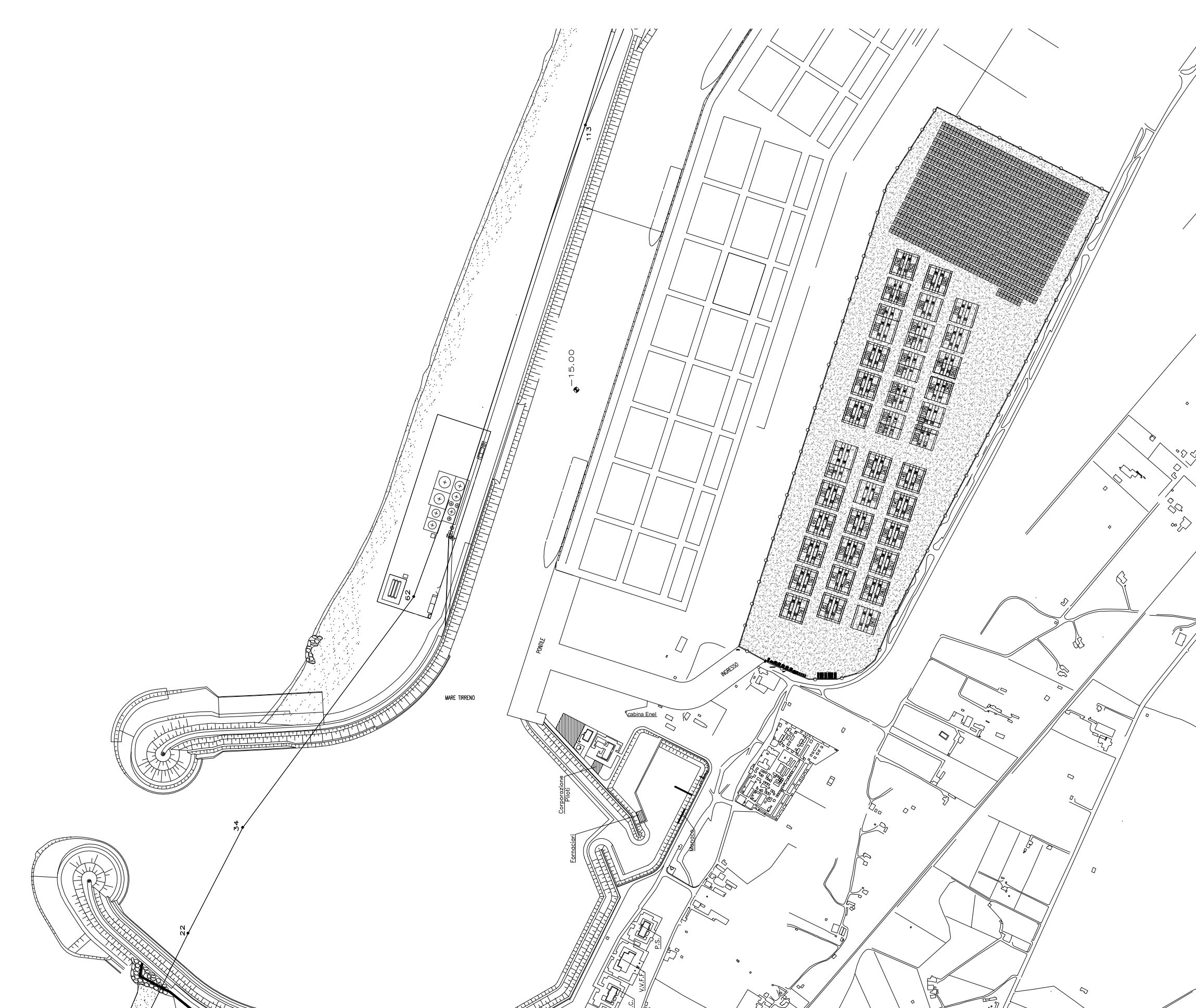
| CANTIERI LOGISTICI CALABRIA |                              |        |
|-----------------------------|------------------------------|--------|
| Descrizione                 | Superficie Totale mq         |        |
| CB1*                        | Santa Troda (esistente)      | 49.000 |
| CB1                         | Santa Troda (regionalizzata) | 27.000 |

| AREE A DISPOSIZIONE CALABRIA |                      |        |
|------------------------------|----------------------|--------|
| Descrizione                  | Superficie Totale mq |        |
| CAD1                         | Gallerie Rampe C-D   | 14.370 |

| IMPIANTI PRODUZIONE INERTI |   |   |
|----------------------------|---|---|
| Descrizione                | N°  |   |
| IF (CRA1)                  |   | 1 |
| IF* (CC1)                  | impianto elaborazione alternativa all'impianto posizionato in loco Melicucca' | 1 |

| SITI DI DEPOSITO E RECUPERO AMBIENTALE CALABRIA |                   |           |
|---|-------------------|-----------|
| Descrizione                                     | Capacità reale mc |           |
| CRA1  | Melicucca' 1      | 1.700.000 |
| CRA2  | Melicucca' 2      | 905.700   |

CI2 GIOIA TAURO - STRALCIO PLANIMETRICO  
scala 1:10.000



**Stretto di Messina**  
Concessionaria per la progettazione, realizzazione e gestione del collegamento stabile tra la Sicilia e il Continente  
 Organismo di Diritto Pubblico  
 Legge n° 1158 del 12 dicembre 1975, modificata dal D.Lgs. n° 114 del 24 aprile 2000

**PONTE SULLO STRETTO DI MESSINA**

**PROGETTO DEFINITIVO**

**EUROLINK S.C.p.A.**  
 IMPREGILO S.p.A. (Mandatataria)  
 SOCIETA' ITALIANA PER CONDOTTE D'ACQUA S.p.A. (Mandataria)  
 COOPERATIVA MURATORI E CEMENTISTI - C.M.C. di Ravenna Soc. Coop. a.r.l. (Mandatario)  
 SACVY S.A.U. (Mandatario)  
 ISHIKAWAJIMA - HARIMA HEAVY INDUSTRIES CO. Ltd. (Mandatario)  
 A.C.I. S.C.P.A. - CONSORZIO STABILE (Mandatario)

|  |  |   |   |
|--|--|---|---|
| IL PROGETTISTA<br><br>Dott. Ing. E. Paggi<br>Ordine Ingegneri Milano<br>n° 15426 | IL CONTRAENTE GENERALE<br>Project Manager<br>(Ing. P.P. Marchesetti) | STRETTO DI MESSINA<br>Direttore Generale e<br>RUP Validazione<br>(Ing. G. Timmenhelt) | STRETTO DI MESSINA<br>Amministratore Delegato<br>(Dott. P. Gucci) |
|--|--|---|---|

GENERALE TECNICO CANTIERIZZAZIONE GENERALE COROGRAFIA GENERALE DI CANTIERIZZAZIONE

C20006\_F0

| REV. | DATA       | DESCRIZIONE      | REDATTO  | VERIFICATO | APPROVATO |
|------|------------|------------------|----------|------------|-----------|
| FO   | 20-06-2011 | EMISSIONE FINALE | PUGLIESE | FARINA     | PAGANI    |