



Rif. TPIDL: 073670C-031-ML-3220-101  
**TECHNIP ITALY DIREZIONE LAVORI S.p.A.**

0	04/18	M. CAGLIERO	M. FORNAROLI	V. FORLIVESI G. GIOVANNINI
INDICE	DATA	DISEGN.	CONTR.	APPROV.

RIFACIMENTO METANODOTTO RAVENNA – CHIETI  
 TRATTO RAVENNA – JESI DN 650 (26”), DP 75 bar  
 ED OPERE CONNESSE

Dis.	DF-101			
Comm.	NR/17350			
Revisioni	0			

Foglio  
**1**  
 di 111

## DOCUMENTAZIONE FOTOGRAFICA

### MET. RAVENNA-JESI DN 650 (26”)

- FOTO n. 1 Panoramica del punto iniziale della condotta in Comune di Ravenna
- FOTO n. 2 Attraversamento di seminativi in prossimita' della strada E45, in Comune di Ravenna
- FOTO n. 3 Percorrenza di seminativi in prossimita' della strada E45 nel Comune di Ravenna
- FOTO n. 4 Attraversamento del Canale del Molino in prossimita' della E45, in Comune di Ravenna
- FOTO n. 5 Panoramica del tracciato in senso gas, in seminativi, in Comune di Ravenna
- FOTO n. 6 Panoramica del tracciato in localita' C. Pasolini nel Comune di Ravenna
- FOTO n. 7 Attraversamento di seminativi in prossimita' della Via Valloncello, in Comune di Ravenna
- FOTO n. 8 Attraversamento di seminativi in localita' Pod.e S. Quintino, in Comune di Ravenna
- FOTO n. 9 Attraversamento di seminativi in prossimita' del torrente Bevano in Comune di Ravenna
- FOTO n. 10 Attraversamento di seminativi in prossimita' dell'impianto esistente "PIDI n. 4", in Comune di Ravenna
- FOTO n. 11 Percorrenza del tracciato nel Comune di Cervia
- FOTO n. 12 Panoramica del tracciato in seminativi in prossimita' del Canale del Duca, in Comune di Cervia
- FOTO n. 13 Panoramica del tracciato in Comune di Cervia
- FOTO n. 14 Panoramica del tracciato in seminativi a nord della Frazione Tanton, in Comune di Cervia
- FOTO n. 15 Percorrenza della condotta in prossimita' della S.S. n. 254 "Salara", in Comune di Cervia
- FOTO n. 16 Panoramica del tracciato a nord della Frazione Villa Inferno del Comune di Cervia
- FOTO n. 17 Panoramica del tracciato in senso gas, in prossimita' delle Saline di Cervia
- FOTO n. 18 Panoramica del tracciato in prossimita' della Zona Industriale di Montaletto
- FOTO n. 19 Percorrenza del tracciato in prossimita' della S.S. n.71bis, in Comune di Cervia
- FOTO n. 20 Panoramica del tracciato in prossimita' del Fosso Gaiafona, in Comune di Cervia
- FOTO n. 21 Percorrenza della condotta in seminativi, in Comune di Cesenatico
- FOTO n. 22 Panoramica del tracciato a sud di Cesenatico
- FOTO n. 23 Panoramica del tracciato in prossimita' della S.S. n. 304 presso la Frazione Borella del Comune di Cesenatico
- FOTO n. 24 Percorrenza in seminativi in Comune di Cesenatico
- FOTO n. 25 Panoramica del tracciato, a nord-est della Frazione Case Lontani del Comune di Cesenatico
- FOTO n. 26 Attraversamento in T.O.C. dello Scolo Rigoncello, in Comune di Cesenatico
- FOTO n. 27 Percorrenza della condotta in seminativi in prossimita' dello Scolo Rigossa, in Comune di Cesenatico
- FOTO n. 28 Panoramica del tracciato in senso gas in prossimita' della S.P. n. 108, in Comune di Gatteo
- FOTO n. 29 Panoramica del tracciato in Comune di Savignano sul Rubicone
- FOTO n. 30 Panoramica del tracciato in corrispondenza dell'intersezione della S.P. n. 10 con la strada comunale "Via San Giuseppe", in Comune di Savignano sul Rubicone

Il presente disegno e' di proprieta' aziendale - La Societa' tutelera' i propri diritti a termine di legge.



Rif. TPIDL: 073670C-031-ML-3220-101  
**TECHNIP ITALY DIREZIONE LAVORI S.p.A.**

0	04/18	M. CAGLIERO	M. FORNARDI	V. FORLIVESI G. GIOVANNINI
INDICE	DATA	DISEGN.	CONTR.	APPROV.

RIFACIMENTO METANODOTTO RAVENNA – CHIETI  
 TRATTO RAVENNA – JESI DN 650 (26”), DP 75 bar  
 ED OPERE CONNESSE

Dis.	DF-101			
Comm.	NR/17350			
Revisioni	0			

Foglio  
 2  
 di 111

## DOCUMENTAZIONE FOTOGRAFICA

- FOTO n. 31 Percorrenza della condotta in appezzamenti a seminativo in prossimità della S.P. 13 bis, in Comune di San Mauro Pascoli
- FOTO n. 32 Attraversamento del Canale Emiliano Romagnolo, in Comune di San Mauro Pascoli
- FOTO n. 33 Percorrenza del tracciato in seminativi in Comune di San Mauro Pascoli
- FOTO n. 34 Panoramica del tracciato in prossimità del Fiume Uso, in Comune di San Mauro Pascoli
- FOTO n. 35 Attraversamento di terreni agricoli a sud della Frazione Borgo Nuovo del Comune di Rimini
- FOTO n. 36 Percorrenza della condotta in seminativi a nord dello svincolo autostradale di Rimini Nord
- FOTO n. 37 Panoramica del tracciato, in Comune di Rimini
- FOTO n. 38 Panoramica del tracciato in prossimità della Frazione Ca' Tomba del Comune Rimini
- FOTO n. 39 Attraversamento di seminativi in prossimità della linea ferroviaria Bologna-Ancona, in Comune di Rimini
- FOTO n. 40 Panoramica del tracciato in prossimità della S.S. n. 9, in Comune di Rimini
- FOTO n. 41 Attraversamento di seminativi in località Santa Giustina Vecchia, in Comune di Rimini
- FOTO n. 42 Panoramica del tracciato in prossimità del Fiume Marecchia, in Comune di Rimini
- FOTO n. 43 Percorrenza della condotta in seminativi in prossimità del Fosso Mavone, in Comune di Rimini
- FOTO n. 44 Panoramica del tracciato in Comune di Rimini
- FOTO n. 45 Panoramica del tracciato in località Gaiofana di Vergiano nel Comune di Rimini
- FOTO n. 46 Panoramica del tracciato in Comune di Rimini
- FOTO n. 47 Panoramica del tracciato in Comune di Rimini
- FOTO n. 48 Percorrenza del tracciato in seminativi in Comune di Rimini
- FOTO n. 49 Panoramica del tracciato in seminativi in Comune di Rimini
- FOTO n. 50 Attraversamento di seminativi, in Comune di Rimini
- FOTO n. 51 Panoramica del tracciato in località C. Mazzucchetti, in Comune di Rimini
- FOTO n. 52 Panoramica del tracciato in prossimità della S.P. n. 41, in Comune di Rimini
- FOTO n. 53 Panoramica del tracciato in prossimità del Torrente Marano, in Comune di Rimini
- FOTO n. 54 Panoramica del tracciato in seminativi in prossimità del Rio Melo, in Comune di Rimini
- FOTO n. 55 Panoramica del tracciato in seminativi in prossimità del Rio Besanigo, in Comune di Rimini
- FOTO n. 56 Panoramica del tracciato in seminativi in prossimità del Fosso Raibano, in Comune di Coriano
- FOTO n. 57 Percorrenza della condotta in seminativi in prossimità del Rio de Castellaro, in Comune di Misano Adriatico
- FOTO n. 58 Percorrenza della condotta lungo il Rio de Castellaro, in Comune di Misano Adriatico
- FOTO n. 59 Panoramica del tracciato tra il località C. Gulianelli nel Comune di Misano Adriatico
- FOTO n. 60 Attraversamento della condotta in seminativi in T.O.C., in Comune di San Giovanni in Marignano

Il presente disegno e' di proprieta' aziendale - La Societa' tutelera' i propri diritti a termine di legge.



0	04/18	M. CAGLIERO	M. FORNARDOLI	V. FORLIVESI G. GIOVANNINI
INDICE	DATA	DISEGN.	CONTR.	APPROV.

RIFACIMENTO METANODOTTO RAVENNA – CHIETI  
TRATTO RAVENNA – JESI DN 650 (26”), DP 75 bar  
ED OPERE CONNESSE

Dis.	DF-101			
Comm.	NR/17350			
Revisioni	0			

Foglio  
3  
di 111

## DOCUMENTAZIONE FOTOGRAFICA

FOTO n. 61	Percorrenza del tracciato in prossimita' della S.P. n.58, in Comune di San Giovanni in Marignano
FOTO n. 62	Panoramica del tracciato in Comune di Gradara
FOTO n. 63	Panoramica del tracciato in ambito collinare in localita' Mortola di Sopra nel Comune di Gradara
FOTO n. 64	Percorrenza del tracciato in prossimita' della S.P. n.39, in Comune di Gradara
FOTO n. 65	Panoramica del tracciato in Comune di Gradara
FOTO n. 66	Percorrenza di prati della condotta, in Comune di Gradara
FOTO n. 67	Percorrenza del tracciato in seminativi in Comune di Tavullia
FOTO n. 68	Panoramica del tracciato in prati, in Comune di Tavullia
FOTO n. 69	Panoramica del tracciato in prossimita' del Fosso Selva Grossa, in Comune di Tavullia
FOTO n. 70	Percorrenza del tracciato in seminativi in Comune di Pesaro
FOTO n. 71	Percorrenza della condotta in appezzamenti a seminativo in prossimita' della S.P. 30, in Comune di Pesaro
FOTO n. 72	Risalita della condotta del versante, in Comune di Pesaro
FOTO n. 73	Attraversamento in trenchless di seminativi in localita' M. Bulla, in Comune di Pesaro
FOTO n. 74	Panoramica del tracciato in localita' C. Lucaione, in Comune di Monteciccardo
FOTO n. 75	Percorrenza della condotta in seminativi in prossimita' del Torrente Arzilla, in Comune di Monteciccardo
FOTO n. 76	Panoramica del tracciato in prossimita' del Torrente Arzilla, in Comune di Pesaro
FOTO n. 77	Panoramica della percorrenza in entita' collinare, in Comune di Pesaro
FOTO n. 78	Attraversamento di seminativi in prossimita' della S.P. n. 80, in Comune di Fano
FOTO n. 79	Percorrenza della condotta in seminativi, in Comune di Fano
FOTO n. 80	Panoramica del tracciato in prossimita' del Rio Beverano, in Comune di Fano
FOTO n. 81	Panoramica del tracciato, in Comune di Fano
FOTO n. 82	Panoramica del tracciato in prossimita' della centrale elettrica in localita' Carrara del Comune di Fano
FOTO n. 83	Percorrenza di seminativi in prossimita' della S.S. n.73bis, in Comune di Fano
FOTO n. 84	Percorrenza del tracciato in senso gas in prossimita' della S.P. n. 92, in Comune di Cartoceto
FOTO n. 85	Tracciato della condotta e "PIDI n. 25" di progetto, in Comune di Montemaggiore al Metauro (Colli al Metauro)
FOTO n. 86	Panoramica del tracciato in ambiti collinari, in Comune di San Giorgio di Pesaro (Terre Roveresche)
FOTO n. 87	Panoramica della condotta in seminativi in prossimita' del Rio del Roveto, in Comune di San Costanzo
FOTO n. 88	Panoramica della condotta in seminativi in prossimita' del Rio Maggiore, in Comune di San Costanzo
FOTO n. 89	Panoramica della condotta in seminativi in prossimita' del Rio Maggiore, in Comune di San Costanzo
FOTO n. 90	Attraversamento di seminativi in prossimita' dell'impianto in progetto "PIDI n. 26", in Comune di San Costanzo



Rif. TPIDL: 073670C-031-ML-3220-101  
**TECHNIP ITALY DIREZIONE LAVORI S.p.A.**

0	04/18	M. CAGLIERO	M. FORNAROLI	V. FORLIVESI G. GIOVANNINI
INDICE	DATA	DISEGN.	CONTR.	APPROV.

**RIFACIMENTO METANODOTTO RAVENNA – CHIETI  
 TRATTO RAVENNA – JESI DN 650 (26”), DP 75 bar  
 ED OPERE CONNESSE**

Dis.	<b>DF-101</b>			
Comm.	<b>NR/17350</b>			
Revisioni	0			

Foglio  
**4**  
 di 111

## DOCUMENTAZIONE FOTOGRAFICA

- FOTO n. 91 Panoramica del tracciato in seminativi tra in localita' C. Carloni nel Comune di San Costanzo
- FOTO n. 92 Panoramica del tracciato in prossimita' del Rio Grande, in Comune di San Costanzo
- FOTO n. 93 Attraversamento di seminativi in prossimita' della S.P. n. 424, in Comune di Monterado (Trecastelli)
- FOTO n. 94 Attraversamento di seminativi, in Comune di Monte Porzio
- FOTO n. 95 Panoramica del tracciato in prossimita' del Fiume Cesano, in Comune di Castel Colonna (Trecastelli)
- FOTO n. 96 Panoramica del tracciato in prossimita' del Fosso della Brugnola, in Comune di Castel Colonna (Trecastelli)
- FOTO n. 97 Panoramica del tracciato in ambito collinare in localita' C. Girolometti, in Comune di Castel Colonna (Trecastelli)
- FOTO n. 98 Panoramica del tracciato in prossimita' del Fosso Sant'Antonio, in Comune di Senigallia
- FOTO n. 99 Panoramica del tracciato in prossimita' della S.P. n.12, in Comune di Senigallia
- FOTO n. 100 Panoramica del tracciato in prossimita' del Fiume Misa, in Comune di Senigallia
- FOTO n. 101 Percorrenza in seminativi, in Comune di Senigallia
- FOTO n. 102 Percorrenza del tracciato in seminativi, in Comune di Senigallia
- FOTO n. 103 Panoramica del tracciato in seminativi, in Comune di Senigallia
- FOTO n. 104 Attraversamento di seminativi in prossimita' dell'impianto esistente "PIDI n. 29", in Comune di Senigallia
- FOTO n. 105 Panoramica del tracciato di seminativi in prossimita' del Fosso Treponzo, in Comune di Senigallia
- FOTO n. 106 Attraversamento di seminativi in prossimita' del Fosso Treponzo, in Comune di Senigallia
- FOTO n. 107 Panoramica del tracciato in localita' Case Canestrari, in Comune di Senigallia
- FOTO n. 108 Percorrenza, in Comune di Senigallia
- FOTO n. 109 Tracciato in prossimita' del Fosso Triponzo, in Comune di Monte San Vito
- FOTO n. 110 Attraversamento di prati in prossimita' della S.P. n.20, in Comune di Monte San Vito
- FOTO n. 111 Panoramica del tracciato in localita' Case Pergolini, in Comune di Monte San Vito
- FOTO n. 112 Attraversamento di seminativi in prossimita' del Fosso della Selva, in Comune di Monte San Vito
- FOTO n. 113 Tracciato e PIL n.31 in prossimita' del Fosso Guardengo, in Comune di Monte San Vito
- FOTO n. 114 Attraversamento di seminativi in prossimita' della S.S. n.76, in Comune di Jesi

### LINEE SECONDARIE

- FOTO n. 115 Panoramica del tracciato in prossimita' della Zona Industriale di Montaletto, in Comune di Cervia
- FOTO n. 116 Attraversamento di seminativi, in Comune di Gatteo
- FOTO n. 117 Tracciato, in Comune di Gatteo
- FOTO n. 118 Panoramica del tracciato in prossimita' della S.S. n. 16, in Comune di Gatteo

Il presente disegno e' di proprieta' aziendale - La Societa' tutelera' i propri diritti a termine di legge.





Rif. TPIDL: 073670C-031-ML-3220-101  
**TECHNIP ITALY DIREZIONE LAVORI S.p.A.**

0	04/18	M. CAGLIERO	M. FORNARDI	V. FORLIVESI G. GIOVANNINI
INDICE	DATA	DISEGN.	CONTR.	APPROV.

**RIFACIMENTO METANODOTTO RAVENNA – CHIETI  
 TRATTO RAVENNA – JESI DN 650 (26”), DP 75 bar  
 ED OPERE CONNESSE**

Dis.	<b>DF-101</b>			
Comm.	<b>NR/17350</b>			
Revisioni	0			

Foglio  
**5**  
 di 111

## DOCUMENTAZIONE FOTOGRAFICA

- FOTO n. 119 Attraversamento del Canale Consortile di Scolo Lupera Baldona, in Comune di Gatteo
- FOTO n. 120 Percorrenza del tracciato in Comune di San Mauro Pascoli
- FOTO n. 121 Percorrenza della condotta in appezzamenti a seminativo in prossimita' della S.P. 13bis, in Comune di Bellaria-Igea Marina
- FOTO n. 122 Percorrenza del tracciato in prossimita' della S.S. n.16, in Comune di Bellaria-Igea Marina
- FOTO n. 123 Percorrenza della condotta in appezzamenti a seminativo in localita' Tassinari, in Comune di San Mauro Pascoli
- FOTO n. 124 Percorrenza della condotta in localita' San Vito, in Comune di Santarcangelo di Romagna
- FOTO n. 125 Percorrenza su strada della condotta in localita' San Vito in Comune di Santarcangelo di Romagna
- FOTO n. 126 Percorrenza in seminativi in Comune di Rimini
- FOTO n. 127 Panoramica del tracciato in senso gas, a sud della Frazione Santa Giustina in Comune di Rimini
- FOTO n. 128 Attraversamento della S.S. n. 9 (Via Emilia), in Comune di Santarcangelo di Romagna
- FOTO n. 129 Percorrenza del tracciato in seminativi in Comune di Rimini
- FOTO n. 130 Panoramica del tracciato in prossimita' del Torrente Ausa, in Comune di Rimini
- FOTO n. 131 Panoramica del tracciato, in prossimita' della Frazione Gaiofana del Comune di Rimini
- FOTO n. 132 Attraversamento di seminativi, in Comune di Coriano
- FOTO n. 133 Percorrenza della condotta, in Comune di Misano Adriatico
- FOTO n. 134 Panoramica del tracciato in prossimita' della S.P. n. 35, in Comune di Misano Adriatico
- FOTO n. 135 Percorrenza della condotta in Comune di Misano Adriatico
- FOTO n. 136 Percorrenza della condotta in area ripariale in prossimita' del Torrente Ventena, in Comune di San Giovanni in Marignano
- FOTO n. 137 Attraversamento del Torrente Ventena, in Comune di San Giovanni in Marignano
- FOTO n. 138 Attraversamento di seminativi, in Comune di Tavullia
- FOTO n. 139 Tracciato nel fondovalle del Fiume Foglia, in Comune di Pesaro
- FOTO n. 140 Tracciato della condotta, in Comune di Pesaro
- FOTO n. 141 Tracciato della condotta in prossimita' del Rio Beverano, in Comune di Fano
- FOTO n. 142 Panoramica del tracciato in prossimita' della S.S. n. 3, in Comune di Fano
- FOTO n. 143 Percorrenza del tracciato in seminativi, in Comune di Fano
- FOTO n. 144 Percorrenza del tracciato nel fondovalle del Fiume Metauro, in Comune di Fano
- FOTO n. 145 Percorrenza del tracciato in Comune di Fano
- FOTO n. 146 Attraversamento di seminativi in localita' C. Rondina, in Comune di Cartoceto
- FOTO n. 147 Tracciato e PID n.26 in prossimita' del Rio Maggiore, in Comune di San Costanzo
- FOTO n. 148 Percorrenza in ambiti collinari, in Comune di Senigallia

Il presente disegno e' di proprieta' aziendale - La Societa' tutelera' i propri diritti a termine di legge.



0	04/18	M. CAGLIERO	M. FORNARDI	V. FORLIVESI G. GIOVANNINI
INDICE	DATA	DISEGN.	CONTR.	APPROV.

RIFACIMENTO METANODOTTO RAVENNA – CHIETI  
TRATTO RAVENNA – JESI DN 650 (26”), DP 75 bar  
ED OPERE CONNESSE

Dis.	DF-101			
Comm.	NR/17350			
Revisioni	0			

Foglio  
6  
di 111

## DOCUMENTAZIONE FOTOGRAFICA

- FOTO n. 149 Panoramica del tracciato in seminativi, in Comune di Senigallia
- FOTO n. 150 Tracciato allacciamento e PID n.28 in localita' C. Buzzaccaro, in Comune di Senigallia
- FOTO n. 151 Panoramica del tracciato in prossimita' del Fiume Misa, in Comune di Senigallia
- FOTO n. 152 Panoramica del tracciato in prossimita' della S.S. n. 76, in Comune di Jesi
- FOTO n. 153 Panoramica del tracciato in prossimita' del Fiume Esino, in Comune di Chiaravalle
- FOTO n. 154 Tracciato e PID n.1 in prossimita' della S.S. n. 76, in Comune di Jesi
- FOTO n. 155 Percorrenza della condotta in prossimita' della S.S. n. 76, in Comune di Jesi
- FOTO n. 156 Attraversamento di terreni agricoli a nord-est della Frazione Piane del Comune di Camerata Picena
- FOTO n. 157 Panoramica del tracciato in prossimita' della S.P. n. 2, in Comune di Agugliano
- FOTO n. 158 Tracciato della condotta in prossimita' del Vallone Strescio, in Comune di Osimo
- FOTO n. 159 Panoramica del tracciato in prossimita' della S.P. n. 5 Osimana, in Comune di Osimo
- FOTO n. 160 Tracciato della condotta in prossimita' dell' ampliamento del P.I.D.I. n. 4bis, in Comune di Osimo
- FOTO n. 161 Panoramica del tracciato in prossimita' della S.P. n. 361, in Comune di Osimo
- FOTO n. 162 Panoramica del tracciato in prossimita' del Fiume Musone, in Comune di Osimo
- FOTO n. 163 Panoramica del tracciato in prossimita' del P.I.D.A. n.1 esistente, in Comune di Osimo
- FOTO n. 164 Tracciato della condotta, in Comune di Osimo
- FOTO n. 165 Panoramica del tracciato in prossimita' del P.I.D.A n. 5.1 in progetto, in Comune di Osimo
- FOTO n. 166 Attraversamento di seminativi, in Comune di Recanati



Rif. TPIDL: 073670C-031-ML-3220-101  
**TECHNIP ITALY DIREZIONE LAVORI S.p.A.**

0	04/18	M. CAGLIERO	M. FORNARDOLI	V. FORLIVESI G. GIOVANNINI
INDICE	DATA	DISEGN.	CONTR.	APPROV.

**RIFACIMENTO METANODOTTO RAVENNA – CHIETI  
 TRATTO RAVENNA – JESI DN 650 (26”), DP 75 bar  
 ED OPERE CONNESSE**

Dis.	<b>DF-101</b>				
Comm.	<b>NR/17350</b>				
Revisioni	0				

Foglio  
**7**  
 di 111

## DOCUMENTAZIONE FOTOGRAFICA

### MET. RAVENNA-JESI DN 650 (26”)

- FOTO n. 201 Panoramica Partenza metanodotto e impianto di linea PIDIn.15 in Comune di Cervia
- FOTO n. 202 Attraversamento Canale di Valle Felici in Comune di Cervia
- FOTO n. 203 Percorrenza da strada consorziale veneziana loc. Pisignano in Comune di Cervia
- FOTO n. 204 Attraversamento in prossimita' della S.P. n.33 in Comune di Cervia
- FOTO n. 205 Panoramica da via Pisignano loc. C. Colombarina in Comune di Cesena
- FOTO n. 206 Panoramica sul tracciato e impianto PIL n.1 in progetto in Comune di Cesena
- FOTO n. 207 Panoramica da Via del Capitolo loc. Cannuzzola in Comune di Cervia
- FOTO n. 208 Attraversamento S.P. n. 118 nei Comuni di Ravenna-Cesena
- FOTO n. 209 Panoramica del tracciato in Comune di Bertinoro
- FOTO n. 210 Panoramica su Autostrada A14 e in prossimita' dell'impianto PIDS n. 3 in Comune di Bertinoro
- FOTO n. 211 Attraversamento Via Capanna del tracciato in Comune di Bertinoro
- FOTO n. 212 Panoramica del tracciato in prossimita' dell'area cimiteriale in Comune di Riccione
- FOTO n. 213 Panoramica del tracciato in parallelo all'autostrada A14 in Comune di Riccione
- FOTO n. 214 Panoramica del tracciato in seminativo in Comune di San Giovanni Marignano
- FOTO n. 215 Panoramica del punto terminale del tracciato in Comune di Morciano di Romagna
- FOTO n. 216 Panoramica del tracciato in zona artigianale nord in Comune di Cattolica
- FOTO n. 217 Panoramica del tracciato nel tratto terminale in Comune di Cattolica
- FOTO n. 218 Panoramica del tracciato su strada comunale "via Toscanini" in Comune Cattolica
- FOTO n. 219 Panoramica del tracciato su seminativo in Comune di Cattolica
- FOTO n. 220 Panoramica del tracciato in prossimita' del Fosso Albino e impianto PIDIn.1 in Comune di Jesi
- FOTO n. 221 Panoramica tratto terminale attraversamento viadotto S.P. della Barchetta in Comune di Jesi
- FOTO n. 222 Attraversamento Ferrovia Roma-Ancona in Comune di Jesi
- FOTO n. 223 Panoramica del tracciato su terreno seminativo in Comune di Polverigi
- FOTO n. 224 Panoramica del tracciato su seminativo in Comune di Polverigi
- FOTO n. 225 Panoramica del tracciato su seminativo in Comune di Ancona
- FOTO n. 226 Panoramica del tracciato in Comune di Ancona
- FOTO n. 227 Percorrenza della condotta in seminitavi a lato della S.P. n.4 in Comune di Ancona
- FOTO n. 228 Percorrenza del tracciato in senso gas in Comune di Ancona
- FOTO n. 229 Percorrenza di seminativo in Comune di Ancona
- FOTO n. 230 Panoramica del tracciato su strada comunale "strada della Lodola" in Comune di Ancona

Il presente disegno e' di proprieta' aziendale - La Societa' tutelera' i propri diritti a termine di legge.



0	04/18	M. CAGLIERO	M. FORNAROLI	V. FORLIVESI G. GIOVANNINI
INDICE	DATA	DISEGN.	CONTR.	APPROV.

RIFACIMENTO METANODOTTO RAVENNA – CHIETI  
TRATTO RAVENNA – JESI DN 650 (26”), DP 75 bar  
ED OPERE CONNESSE

Dis.	<b>DF-101</b>			
Comm.	<b>NR/17350</b>			
Revisioni	0			

Foglio  
**8**  
di 111

## DOCUMENTAZIONE FOTOGRAFICA

- FOTO n. 231 Panoramica del tratto terminale e impianto PIDA n.3 in Comune di Ancona
- FOTO n. 232 Panoramica del tracciato su seminativo in Comune di Osimo
- FOTO n. 233 Percorrenza del tracciato in seminativo in comune di Osimo
- FOTO n. 234 Attraversamento S.P. n.27 in Comune di Osimo
- FOTO n. 235 Panoramica del tracciato su seminativo in Comune di Osimo
- FOTO n. 236 Panoramica del tratto terminale in Comune di Castelfidardo
- FOTO n. 237 Panoramica del tracciato in prossimita' del Fosso Rigo in Comune di Osimo
- FOTO n. 238 Panoramica del tracciato in seminativo in Comune di Osimo
- FOTO n. 239 Panoramica del tracciato su seminativo in Comune di Recanati
- FOTO n. 240 Panoramica del tratto terminale in prossimita' del PIDA n.1 in comune di Recanati

## FOTO n. 1



Panoramica del punto iniziale della condotta in Comune di Ravenna

## FOTO n. 2



Attraversamento di seminativi in prossimità della strada E45, in Comune di Ravenna

Il presente disegno e' di proprieta' aziendale - La Societa' tutelera' i propri diritti a termine di legge.



0									
---	--	--	--	--	--	--	--	--	--

### FOTO n. 3



Percorrenza di seminativi in prossimita' della strada E45 nel Comune di Ravenna

### FOTO n. 4



Attraversamento del Canale del Molino in prossimita' della E45, in Comune di Ravenna

Il presente disegno e' di proprieta' aziendale - La Societa' tutelera' i propri diritti a termine di legge.



## FOTO n. 5



Panoramica del tracciato in senso gas, in seminativi, in Comune di Ravenna

## FOTO n. 6




Panoramica del tracciato in localita' C. Pasolini nel Comune di Ravenna

## FOTO n. 7



Attraversamento di seminativi in prossimità della Via Valloncello, in Comune di Ravenna

## FOTO n. 8



Attraversamento di seminativi in località Pod.e S. Quintino, in Comune di Ravenna



0									
---	--	--	--	--	--	--	--	--	--

## FOTO n. 9



Attraversamento di seminativi in prossimità del torrente Bevano in Comune di Ravenna

## FOTO n. 10



Attraversamento di seminativi in prossimità dell'impianto esistente "PIDI n. 4", in Comune di Ravenna

## FOTO n. 11



Percorrenza del tracciato nel Comune di Cervia

## FOTO n. 12



Panoramica del tracciato in seminativi in prossimità del Canale del Duca, in Comune di Cervia

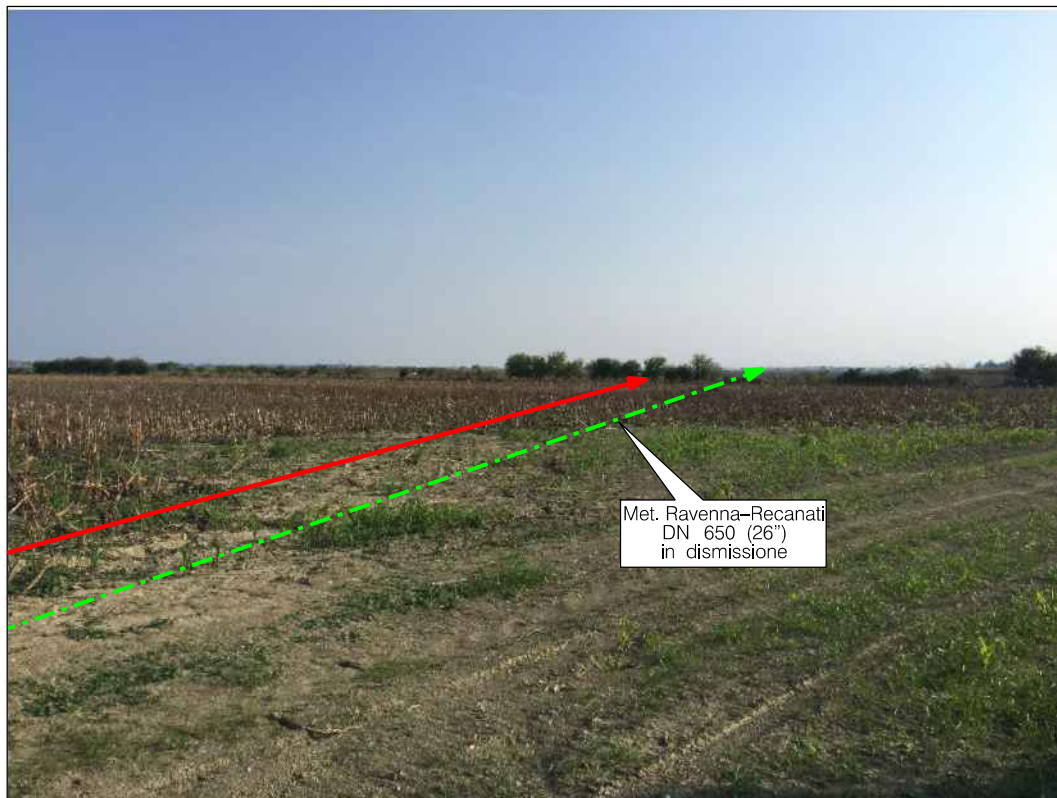


## FOTO n. 13




Panoramica del tracciato in Comune di Cervia

## FOTO n. 14



Panoramica del tracciato in seminativi a nord della Frazione Tantlon, in Comune di Cervia

## FOTO n. 15



Percorrenza della condotta in prossimita' della S.S. n. 254 "Salara", in Comune di Cervia

## FOTO n. 16



Panoramica deltracciato a nord della Frazione Villa Inferno del Comune di Cervia



## FOTO n. 17



Panoramica del tracciato in senso gas, in prossimita' delle Saline di Cervia

## FOTO n. 18



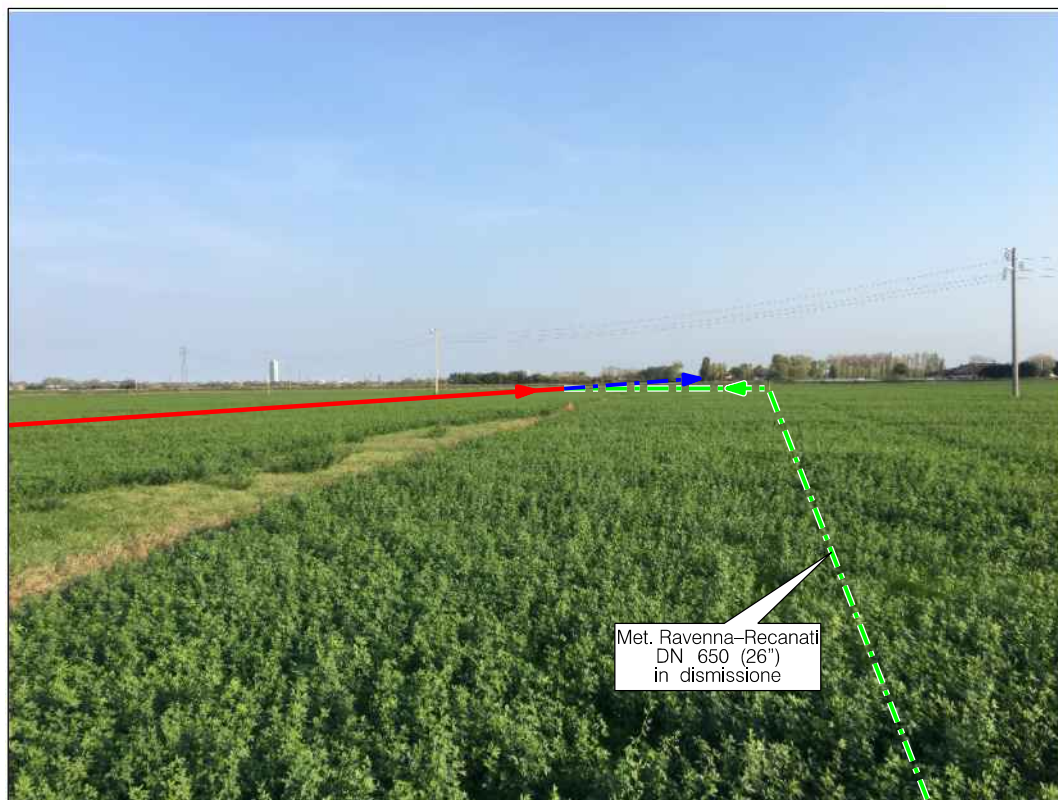
Panoramica del tracciato in prossimita' della Zona Industriale di Montaletto

## FOTO n. 19



Percorrenza del tracciato in prossimita' della S.S. n.71bis, in Comune di Cervia

## FOTO n. 20



Panoramica del tracciato in prossimita' del Fosso Gaiafona, in Comune di Cervia

Il presente disegno e' di proprieta' aziendale - La Societa' tutelera' i propri diritti a termine di legge.

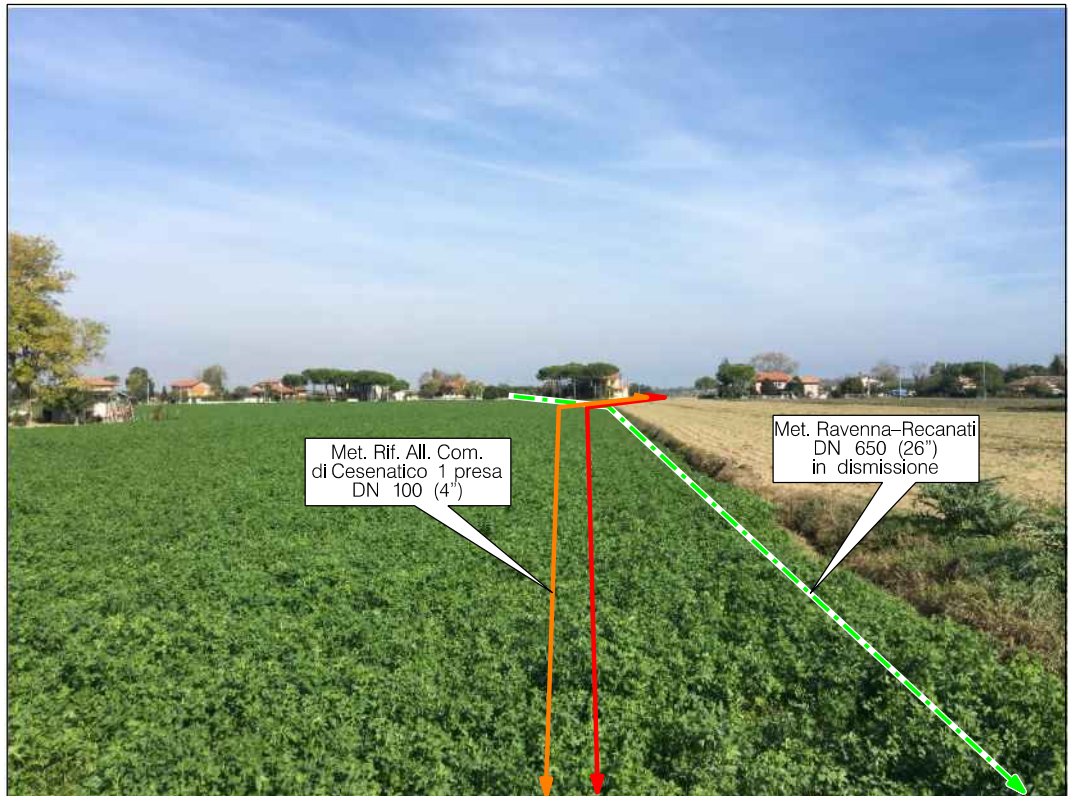


## FOTO n. 21



Percorrenza della condotta in seminativi, in Comune di Cesenatico

## FOTO n. 22



Panoramica del tracciato a sud di Cesenatico


Il presente disegno e' di proprieta' aziendale - La Societa' tutelera' i propri diritti a termine di legge.

## FOTO n. 23



Panoramica del tracciato in prossimità della S.S. n. 304 presso la Frazione Borella del Comune di Cesenatico

## FOTO n. 24



Percorrenza in seminativi in Comune di Cesenatico



## FOTO n. 25



Panoramica del tracciato, a nord-est della Frazione Case Lontani del Comune di Cesenatico

## FOTO n. 26



Attraversamento in T.O.C. dello Scolo Rigoncello, in Comune di Cesenatico

## FOTO n. 27



Percorrenza della condotta in seminitavi in prossimita' dello Scolo Rigossa, in Comune di Cesenatico

## FOTO n. 28



Panoramica del tracciato in senso gas in prossimita' della S.P. n. 108, in Comune di Gatteo



## FOTO n. 29



Panoramica del tracciato in Comune di Savignano sul Rubicone

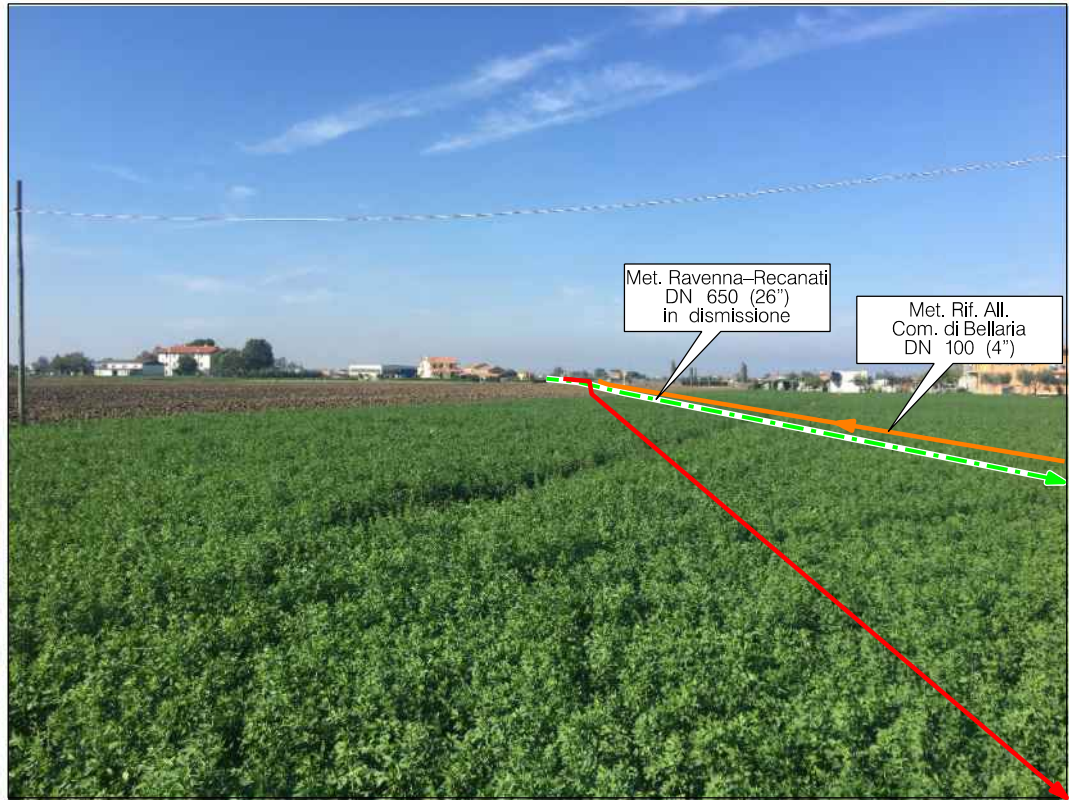
## FOTO n. 30



Panoramica del tracciato in corrispondenza dell'intersezione della S.P. n.10 con la strada comunale "Via San Giuseppe", in Comune di Savignano sul Rubicone

Il presente disegno e' di proprieta' aziendale - La Societa' tutelera' i propri diritti a termine di legge.

## FOTO n. 31



Percorrenza della condotta in appezzamenti a seminativo in prossimita' della S.P. 13 bis, in Comune di San Mauro Pascoli

## FOTO n. 32



Attraversamento del Canale Emiliano Romagnolo, in Comune di San Mauro Pascoli



## FOTO n. 33



Percorrenza del tracciato in seminativi in Comune di San Mauro Pascoli

## FOTO n. 34



Panoramica del tracciato in prossimità del Fiume Uso, in Comune di San Mauro Pascoli

0									
---	--	--	--	--	--	--	--	--	--

## FOTO n. 35



Attraversamento di terreni agricoli a sud della Frazione Borgo Nuovo del Comune di Rimini

## FOTO n. 36



Percorrenza della condotta in seminativi a nord dello svincolo autostradale di Rimini Nord



0									
---	--	--	--	--	--	--	--	--	--

## FOTO n. 37



Panoramica del tracciato, in Comune di Rimini

## FOTO n. 38



Panoramica del tracciato in prossimita' della Frazione Ca' Tomba del Comune Rimini

## FOTO n. 39



Attraversamento di seminativi in prossimità della linea ferroviaria Bologna-Ancona, in Comune di Rimini

## FOTO n. 40



Panoramica del tracciato in prossimità della S.S. n. 9, in Comune di Rimini




## FOTO n. 41



Attraversamento di seminativi in localita' Santa Giustina Vecchia, in Comune di Rimini

## FOTO n. 42



Panoramica del tracciato in prossimita' del Fiume Marecchia, in Comune di Rimini

Il presente disegno e' di proprieta' aziendale - La Societa' tutelera' i propri diritti a termine di legge.

## FOTO n. 43



Percorrenza della condotta in seminativi in prossimita' del Fosso Mavone, in Comune di Rimini

## FOTO n. 44



Panoramica del tracciato in Comune di Rimini



## FOTO n. 45



Panoramica del tracciato in localita' Gaiofana di Vergiano nel Comune di Rimini

## FOTO n. 46



Panoramica del tracciato in Comune di Rimini




## FOTO n. 47



Panoramica del tracciato, in Comune di Rimini

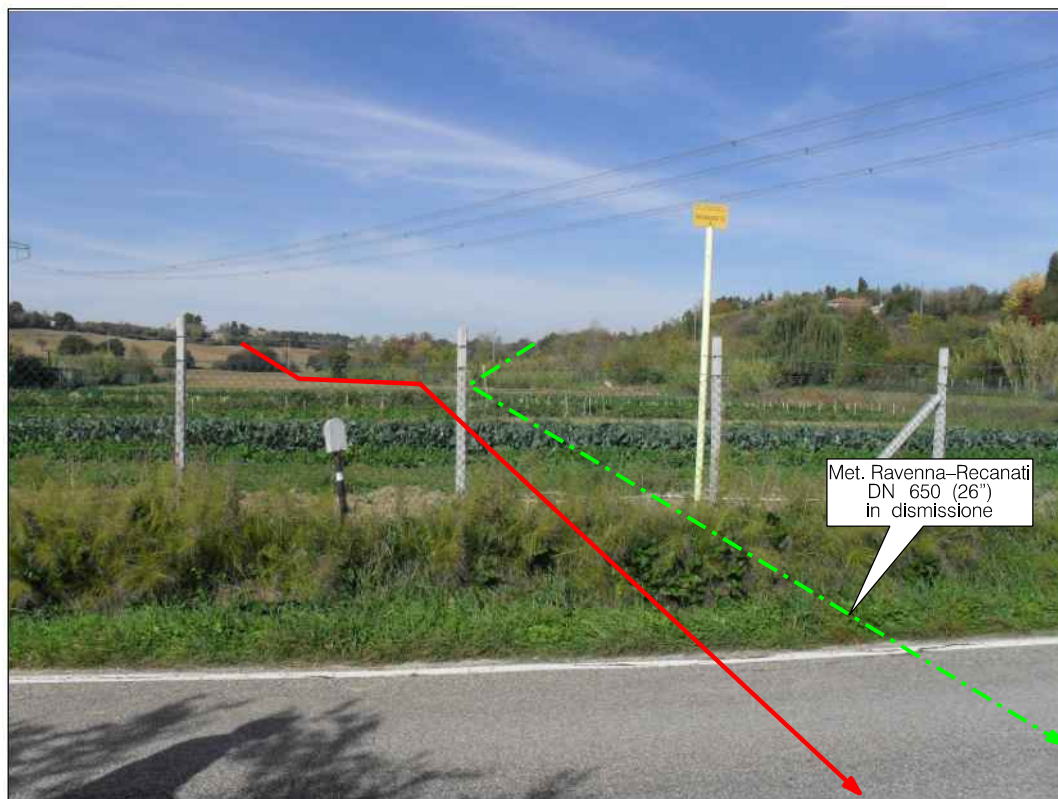
## FOTO n. 48



Percorrenza del tracciato in seminativi in Comune di Rimini


Il presente disegno e' di proprieta' aziendale - La Societa' tutelera' i propri diritti a termine di legge.

## FOTO n. 49



Panoramica del tracciato in seminativi in Comune di Rimini

## FOTO n. 50



Attraversamento di seminativi, in Comune di Rimini

Il presente disegno e' di proprieta' aziendale - La Societa' tutelera' i propri diritti a termine di legge.



0									
---	--	--	--	--	--	--	--	--	--

## FOTO n. 51



Panoramica del tracciato in località C. Mazzucchetti, in Comune di Rimini

## FOTO n. 52



Panoramica del tracciato in prossimità della S.P. n. 41, in Comune di Rimini



## FOTO n. 53



Panoramica del tracciato in prossimita' del Torrente Marano, in Comune di Rimini

## FOTO n. 54



Panoramica del tracciato in seminativi in prossimita' del Rio Melo, in Comune di Rimini

## FOTO n. 55



Panoramica del tracciato in seminativi in prossimita' del Rio Besanigo, in Comune di Rimini

## FOTO n. 56



Panoramica del tracciato in seminativi in prossimita' del Fosso Raibano, in Comune di Coriano



## FOTO n. 57



Percorrenza della condotta in seminativi in prossimita' del Rio de Castellaro, in Comune di Misano Adriatico

## FOTO n. 58



Percorrenza della condotta lungo il Rio de Castellaro, in Comune di Misano Adriatico



## FOTO n. 59



Panoramica del tracciato tra il localita' C. Gulianelli nel Comune di Misano Adriatico

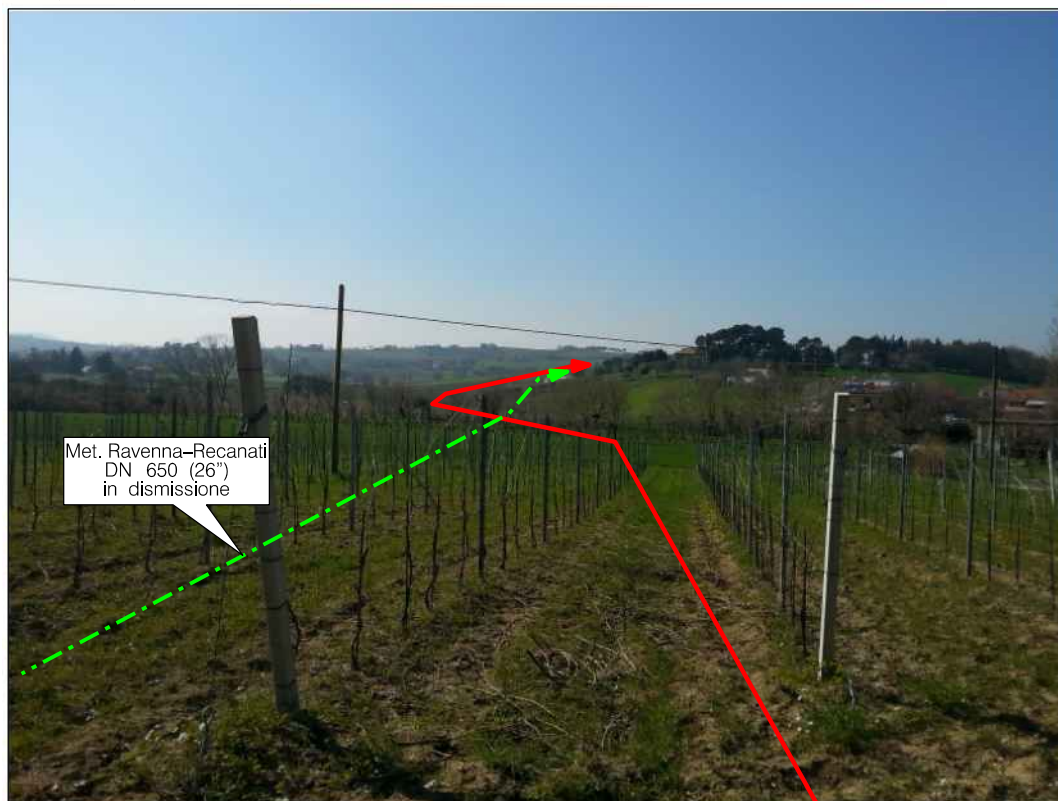
## FOTO n. 60



Attraversamento della condotta in seminativi in T.O.C., in Comune di San Giovanni in Marignano

Il presente disegno e' di proprieta' aziendale - La Societa' tutelera' i propri diritti a termine di legge.

## FOTO n. 61



Percorrenza del tracciato in prossimita' della S.P. n.58, in Comune di San Giovanni in Marignano

## FOTO n. 62



Panoramica del tracciato in Comune di Gradara



## FOTO n. 63



Panoramica del tracciato in ambito collinare in localita' Mortola di Sopra nel Comune di Gradara

## FOTO n. 64



Percorrenza del tracciato in prossimita' della S.P. n.39, in Comune di Gradara

0									
---	--	--	--	--	--	--	--	--	--

## FOTO n. 65



Panoramica del tracciato in Comune di Gradara


## FOTO n. 66



Percorrenza di prati della condotta, in Comune di Gradara

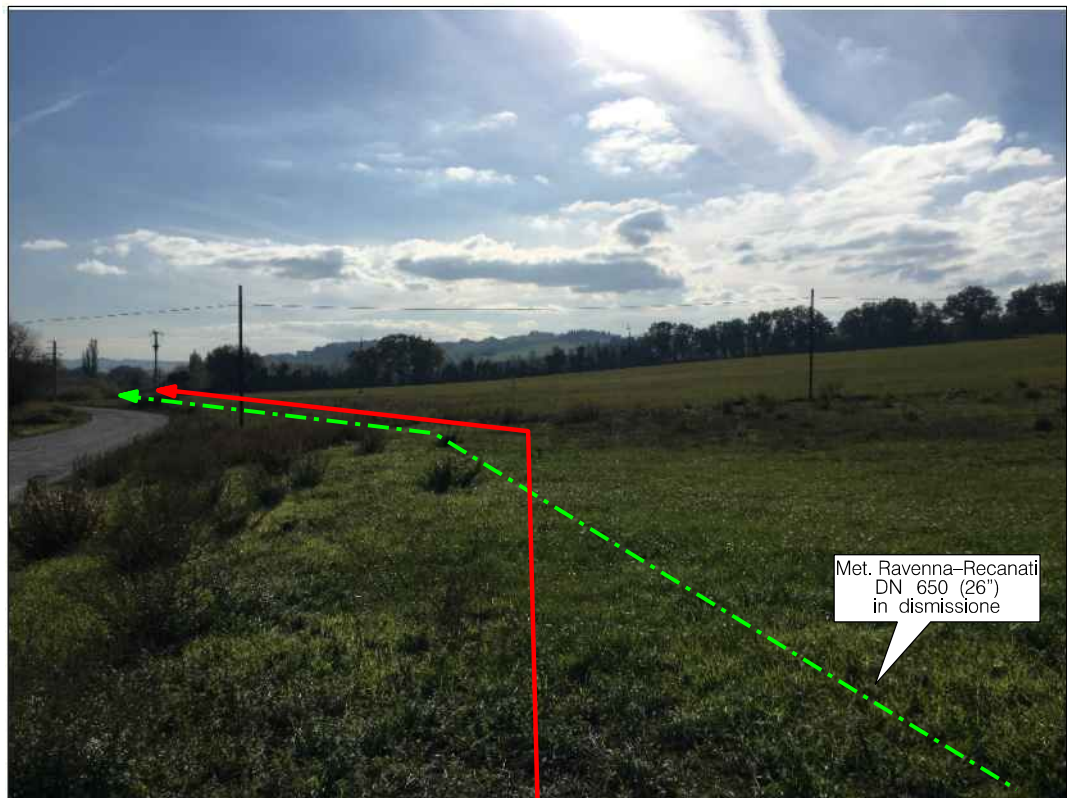


## FOTO n. 67



Percorrenza del tracciato in seminativi in Comune di Tavullia

## FOTO n. 68



Panoramica del tracciato in prati, in Comune di Tavullia

Il presente disegno e' di proprieta' aziendale - La Societa' tutelera' i propri diritti a termine di legge.

0									
---	--	--	--	--	--	--	--	--	--

## FOTO n. 69



Panoramica del tracciato in prossimità del Fosso Selva Grossa, in Comune di Tavullia

## FOTO n. 70



Percorrenza del tracciato in seminativi in Comune di Pesaro

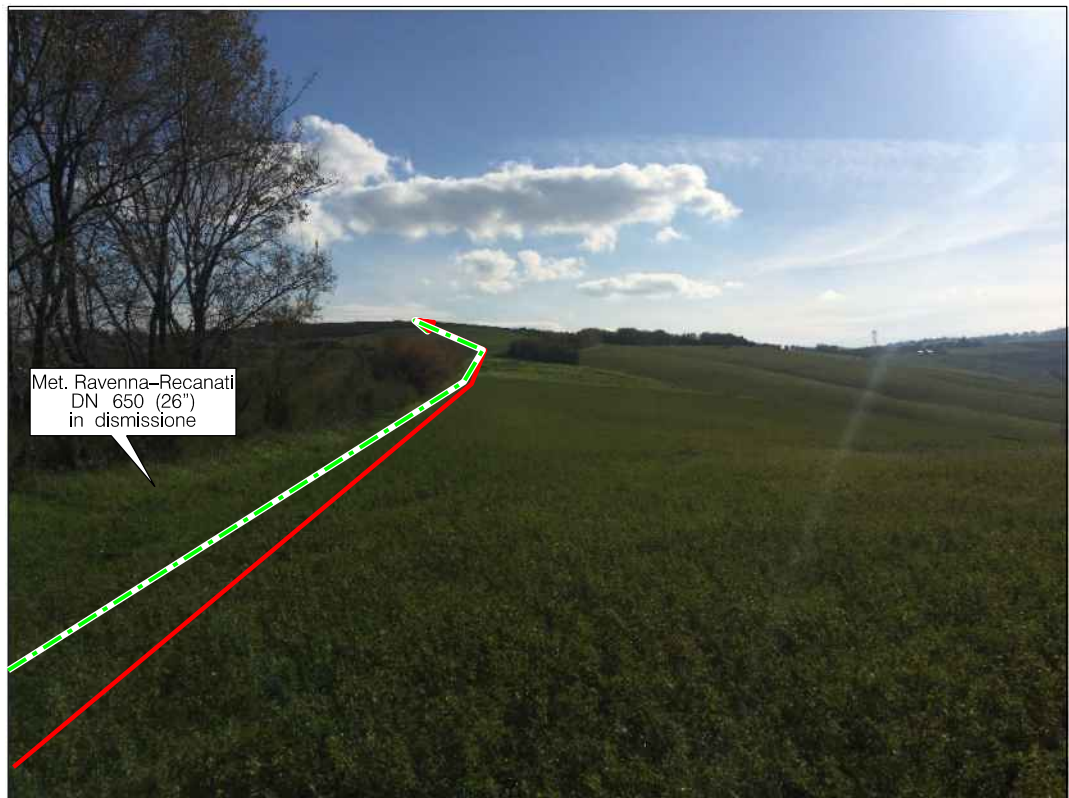


## FOTO n. 71




Percorrenza della condotta in appezzamenti a seminativo in prossimita' della S.P. 30, in Comune di Pesaro

## FOTO n. 72




Risalita della condotta del versante, in Comune di Pesaro

## FOTO n. 73



Attraversamento in trenchless di seminativi in localita' M. Bulla, in Comune di Pesaro

## FOTO n. 74



Panoramica del tracciato in localita' C. Lucaione, in Comune di Monteciccardo

Il presente disegno e' di proprieta' aziendale - La Societa' tutelera' i propri diritti a termine di legge.




## FOTO n. 75




Percorrenza della condotta in seminativi in prossimita' del Torrente Arzilla, in Comune di Monteciccardo

## FOTO n. 76



Panoramica del tracciato in prossimita' del Torrente Arzilla, in Comune di Pesaro

## FOTO n. 77



Panoramica della percorrenza in entita' collinare, in Comune di Pesaro

## FOTO n. 78



Attraversamento di seminativi in prossimita' della S.P. n. 80, in Comune di Fano



## FOTO n. 79



Percorrenza della condotta in seminativi, in Comune di Fano

## FOTO n. 80



Panoramica del tracciato in prossimità del Rio Beverano, in Comune di Fano


Il presente disegno e' di proprieta' aziendale - La Societa' tutelera' i propri diritti a termine di legge.

## FOTO n. 81



Panoramica del tracciato, in Comune di Fano

## FOTO n. 82



Panoramica del tracciato in prossimita' della centrale elettrica in localita' Carrara del Comune di Fano



## FOTO n. 83



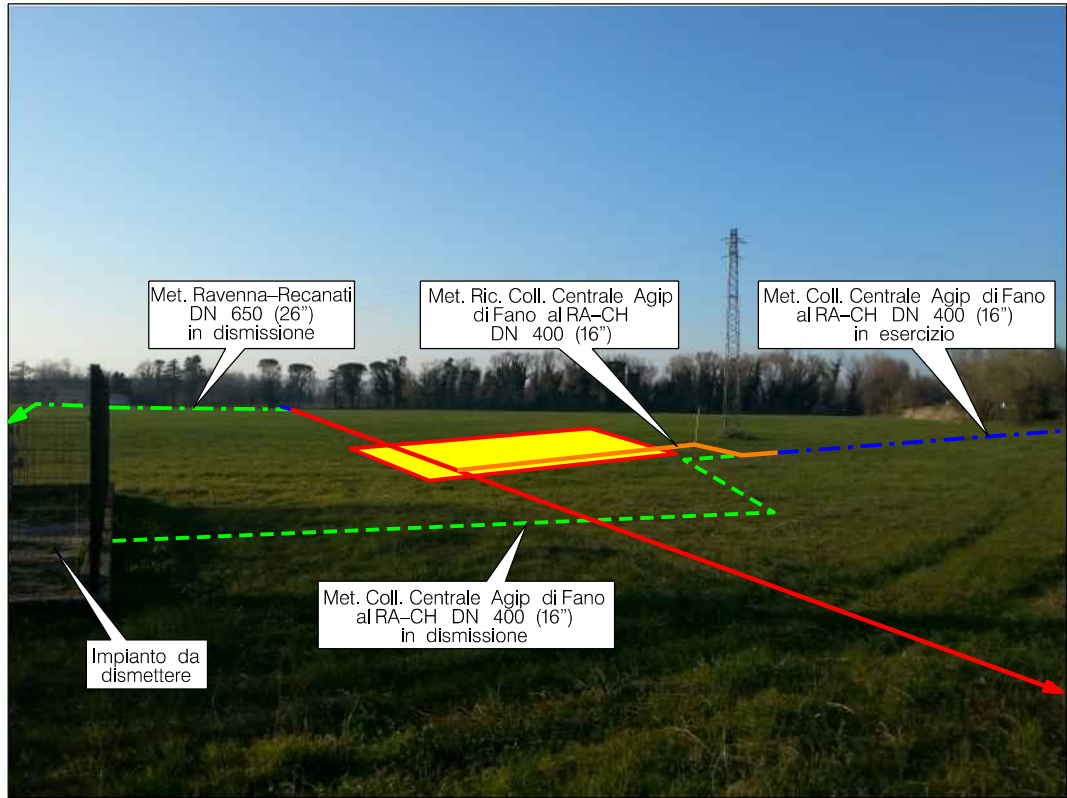
Percorrenza di seminativi in prossimita' della S.S. n.73bis, in Comune di Fano

## FOTO n. 84



Percorrenza del tracciato in senso gas in prossimita' della S.P. n. 92, in Comune di Cartoceto

## FOTO n. 85



Tracciato della condotta e "PIDI n. 25" di progetto, in Comune di Montemaggiore al Metauro (Colli al Metauro)

## FOTO n. 86



Panoramica del tracciato in ambiti collinari, in Comune di San Giorgio di Pesaro (Terre Roveresche)



## FOTO n. 87



Panoramica della condotta in seminativi in prossimita' del Rio del Roveto, in Comune di San Costanzo

## FOTO n. 88



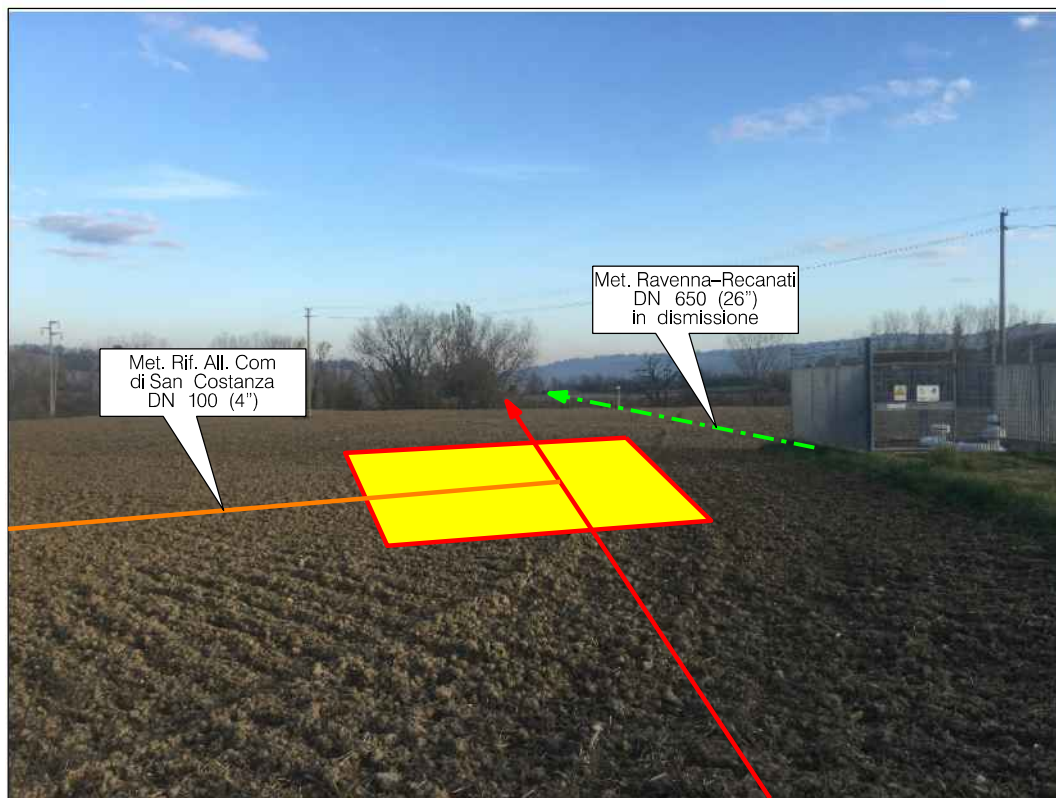
Panoramica della condotta in seminativi in prossimita' del Rio Maggiore, in Comune di San Costanzo

## FOTO n. 89



Panoramica della condotta in seminati in prossimita' del Rio Maggiore, in Comune di San Costanzo

## FOTO n. 90



Attraversamento di seminati in prossimita' dell'impianto in progetto "PIDI n. 26", in Comune di San Costanzo

Il presente disegno e' di proprieta' aziendale - La Societa' tutelera' i propri diritti a termine di legge.



## FOTO n. 91



Panoramica del tracciato in seminativi tra in localita' C. Carloni nel Comune di San Costanzo

## FOTO n. 92



Panoramica del tracciato in prossimita' del Rio Grande, in Comune di San Costanzo

## FOTO n. 93



Attraversamento di seminativi in prossimita' della S.P. n. 424, in Comune di Monterado (Trecastelli)

## FOTO n. 94



Attraversamento di seminativi, in Comune di Monte Porzio



## FOTO n. 95



Panoramica del tracciato in prossimita' del Fiume Cesano, in Comune di Castel Colonna (Trecastelli)

## FOTO n. 96



Panoramica del tracciato in prossimita' del Fosso della Brugnola, in Comune di Castel Colonna (Trecastelli)

## FOTO n. 97



Panoramica del tracciato in ambito collinare in localita' C. Girolometti, in Comune di Castel Colonna (Trecastelli)

## FOTO n. 98



Panoramica del tracciato in prossimita' del Fosso Sant'Antonio, in Comune di Senigallia



## FOTO n. 99



Panoramica del tracciato in prossimita' della S.P. n.12, in Comune di Senigallia

## FOTO n. 100



Panoramica del tracciato in prossimita' del Fiume Misa, in Comune di Senigallia

## FOTO n. 101



Percorrenza in seminativi, in Comune di Senigallia

## FOTO n. 102



Percorrenza del tracciato in seminativi, in Comune di Senigallia



## FOTO n. 103




Panoramica del tracciato in ambiti collinari, in Comune di Senigallia

## FOTO n. 104



Attraversamento di seminativi in prossimita' dell'impianto esistente "PIDI n. 29", in Comune di Senigallia

## FOTO n. 105



Panoramica del tracciato di seminativi in prossimità del Fosso Treponzo, in Comune di Senigallia

## FOTO n. 106



Attraversamento di seminativi in prossimità del Fosso Treponzo, in Comune di Senigallia



## FOTO n. 107



Panoramica del tracciato in localita' Case Canestrari, in Comune di Senigallia

## FOTO n. 108



Percorrenza, in Comune di Senigallia

Il presente disegno e' di proprieta' aziendale - La Societa' tutelera' i propri diritti a termine di legge.

## FOTO n. 109



Tracciato della condotta in prossimita' del Fosso Triponzo, in Comune di Monte San Vito

## FOTO n. 110



Tracciato in prossimita' della S.P. n.20, in Comune di Monte San Vito



0									
---	--	--	--	--	--	--	--	--	--

Il presente disegno e' di proprieta' aziendale - La Societa' tutelera' i propri diritti a termine di legge.

## FOTO n. 111



Panoramica del tracciato in localita' Case Pergolini, in Comune di Monte San Vito

## FOTO n. 112



Attraversamento di seminativi in prossimita' del Fosso della Selva, in Comune di Monte San Vito

## FOTO n. 113



Tracciato e PIL n.31 in prossimita' del Fosso Guardengo, in Comune di Monte San Vito


## FOTO n. 114



Attraversamento di seminativi in prossimita' della S.S. n.76, in Comune di Jesi

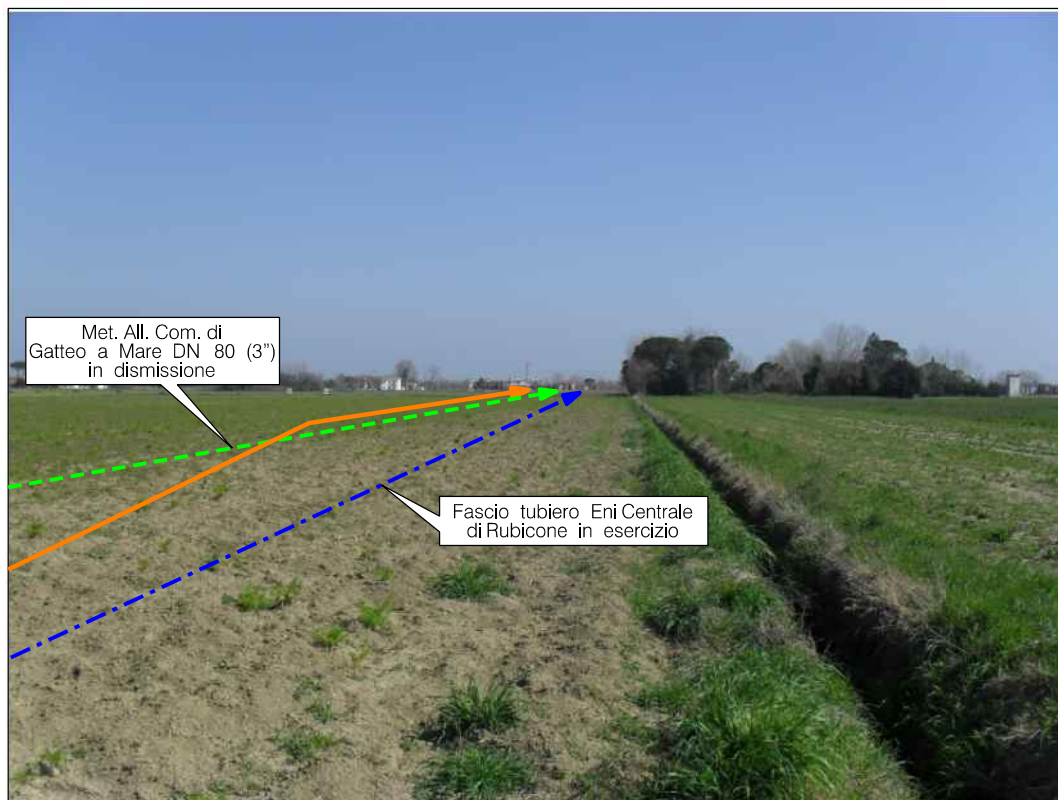


**FOTO n. 115** (Met. Rif. All. Com. di Cervia 2 presa DN 100 (4"))



Panoramica del tracciato in prossimita' della Zona Industriale di Montaletto, in Comune di Cervia

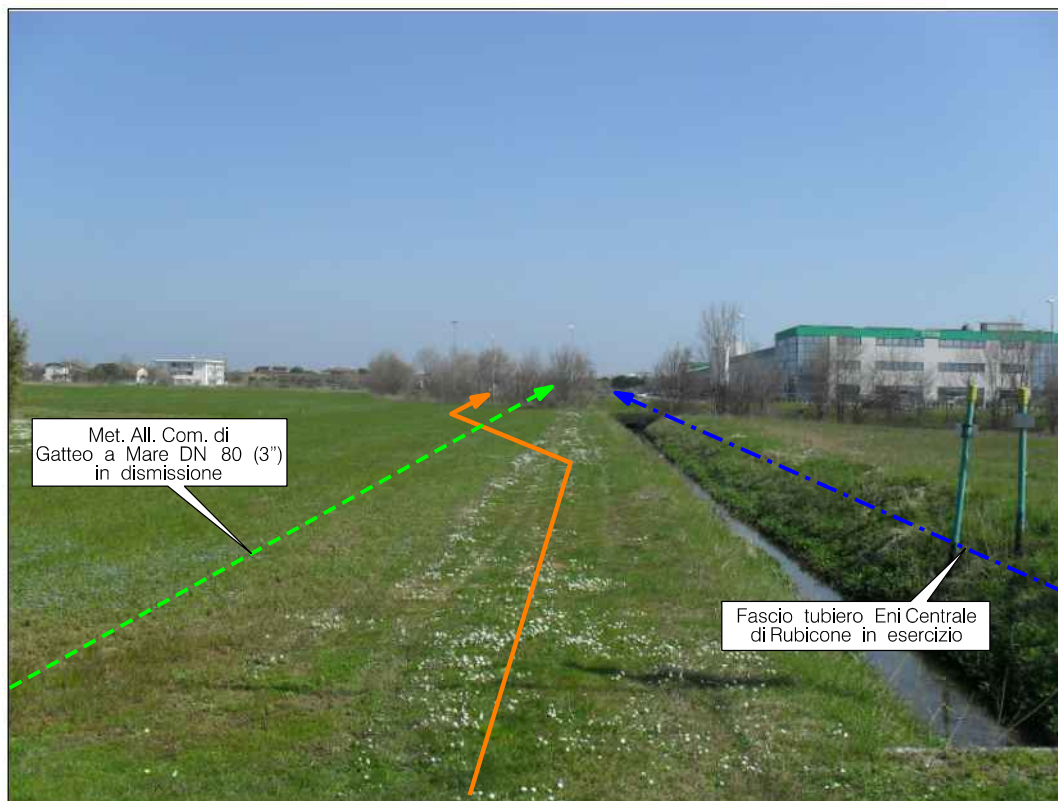
**FOTO n. 116** (Met. Rif. All. Com. di Gatteo a Mare DN 100 (4"))



Attraversamento di seminativi, in Comune di Gatteo

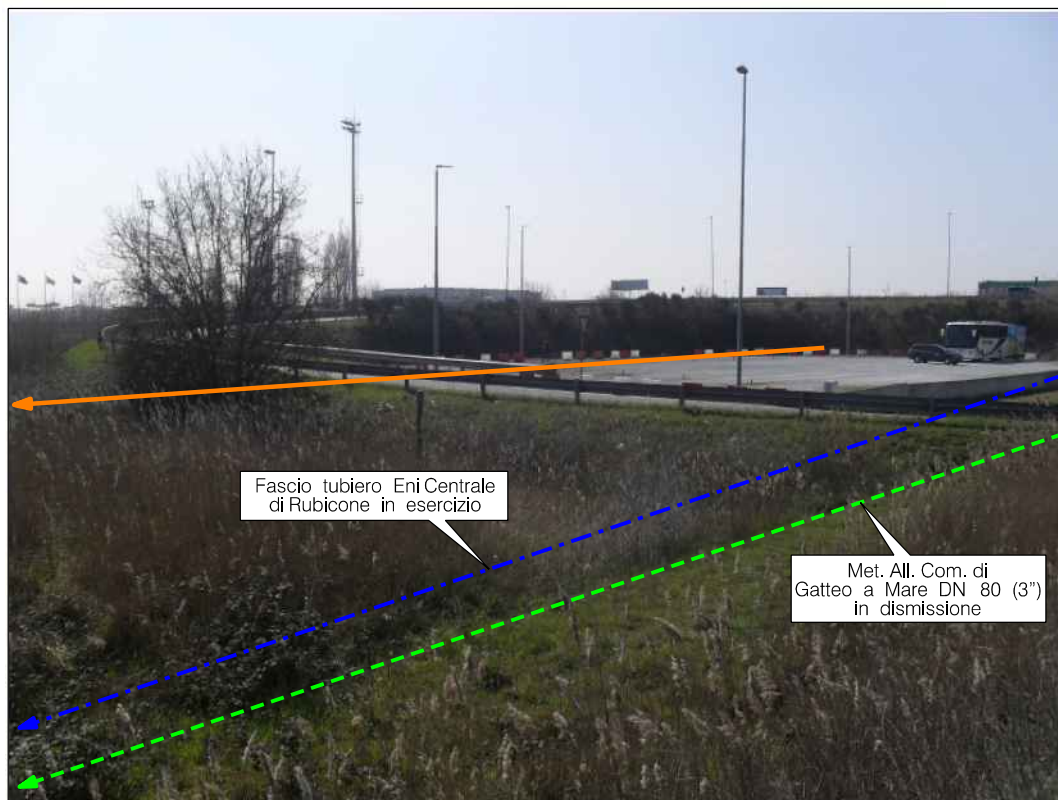
Il presente disegno e' di proprieta' aziendale - La Societa' tutelera' i propri diritti a termine di legge.

**FOTO n. 117** (Met. Rif. All. Com. di Gatteo a Mare DN 100 (4"))



Attraversamento di prati, in Comune di Gatteo

**FOTO n. 118** (Met. Rif. All. Com. di Gatteo a Mare DN 100 (4"))




Panoramica del tracciato in prossimita' della S.S. n. 16, in Comune di Gatteo

Il presente disegno e' di proprieta' aziendale - La Societa' tutelera' i propri diritti a termine di legge.



**FOTO n. 119** (Met. Ric. Coll. Pozzi Agip Rubicone a Met. RA-CH DN 400 (16"))



Attraversamento del Canale Consortile di Scolo Lupera Baldona, in Comune di Gatteo

**FOTO n. 120** (Met. Rif. All. Com. di Bellaria DN 100 (4"))



Percorrenza del tracciato in frutteti in Comune di San Mauro Pascoli

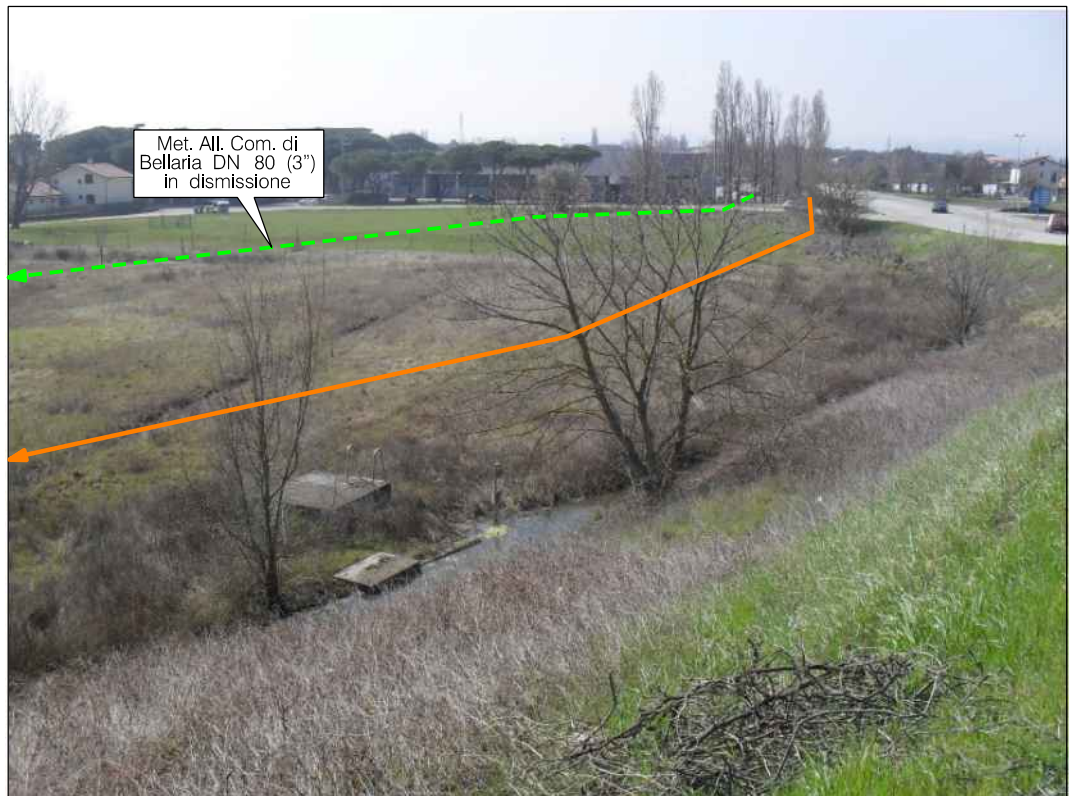
Il presente disegno e' di proprieta' aziendale - La Societa' tutelera' i propri diritti a termine di legge.

**FOTO n. 121** (Met. Rif. All. Com. di Bellaria DN 100 (4"))



Percorrenza della condotta in appezzamenti a seminativo in prossimita' della S.P. 13 bis, in Comune di Bellaria-Igea Marina

**FOTO n. 122** (Met. Rif. All. Com. di Bellaria DN 100 (4"))



Percorrenza del tracciato in prossimita' della S.S. n.16, in Comune di Bellaria-Igea Marina

Il presente disegno e' di proprieta' aziendale - La Societa' tutelera' i propri diritti a termine di legge.



**FOTO n. 123** (Met. Rif. All. Santarcangelo 1 presa DN 100 (4"))



Percorrenza della condotta in appezzamenti a seminativo in localita' Tassinari, in Comune di San Mauro Pascoli

**FOTO n. 124** (Met. Rif. All. Santarcangelo 1 presa DN 100 (4"))



Percorrenza della condotta in localita' San Vito, in Comune di Santarcangelo di Romagna




### FOTO n. 125 (Met. Rif. All. Santarcangelo 1 presa DN 100 (4"))



Percorrenza su strada della condotta in localita' San Vito in Comune di Santarcangelo di Romagna

### FOTO n. 126 (Met. Ric. All. Com. di Rimini 3 presa DN 150 (6"))



Percorrenza in seminativi in Comune di Rimini



**FOTO n. 127** (Met. Ric. All. Com. di Rimini 3 presa DN 150 (6"))



Panoramica del tracciato in senso gas, a sud della Frazione Santa Giustina in Comune di Rimini

**FOTO n. 128** (Met. Rif. All. Lavanderia Adriatica DN 100 (4"))



Attraversamento della S.S. n. 9 (Via Emilia), in Comune di Santarcangelo di Romagna

Il presente disegno e' di proprieta' aziendale - La Societa' tutelera' i propri diritti a termine di legge.

## FOTO n. 129 (Met. Rif. All. Pasta Agnese DN 100 (4"))



Percorrenza del tracciato in seminativi in Comune di Rimini

## FOTO n. 130 (Met. Rif. All. Pasta Agnese DN 100 (4"))



Panoramica del tracciato in prossimità del Torrente Ausa, in Comune di Rimini



**FOTO n. 131** (Met. Rif. All. Com. di Coriano 2 presa DN 100 (4"))



Panoramica del tracciato, in prossimita' della Frazione Gaiofana del Comune di Rimini

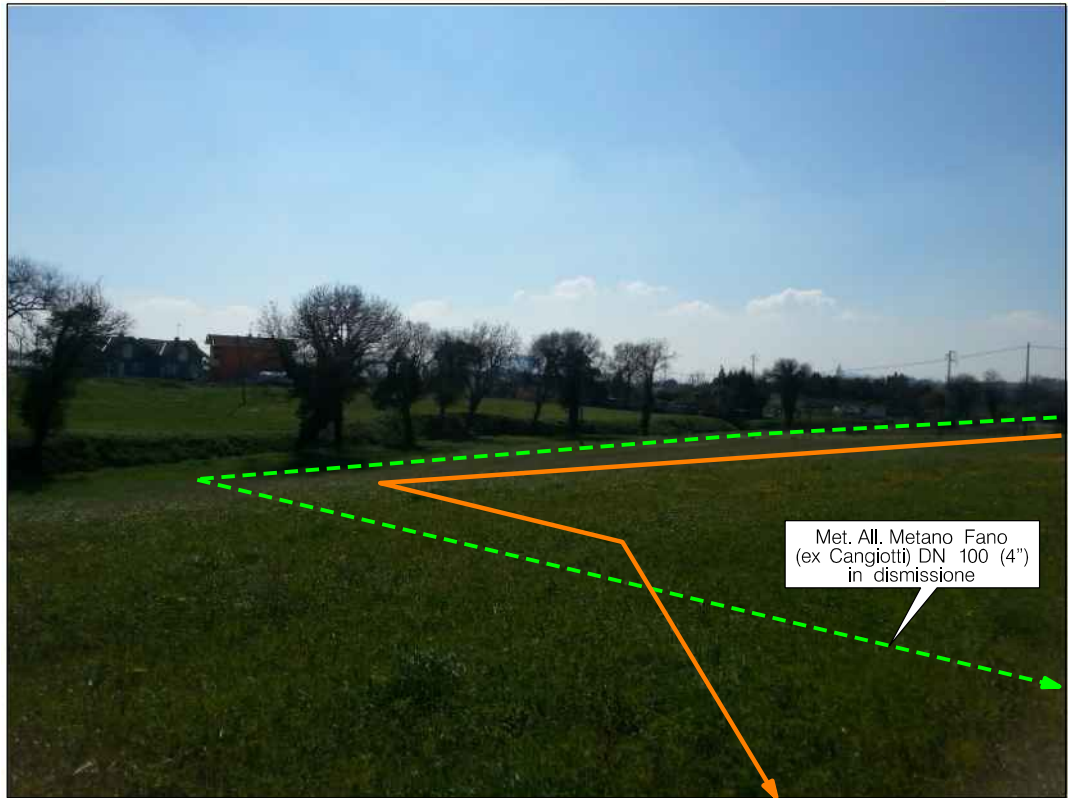
**FOTO n. 132** (Met. Rif. All. Com. di Coriano 1 presa DN 100 (4"))



Attraversamento di seminativi, in Comune di Coriano

Il presente disegno e' di proprieta' aziendale - La Societa' tutelera' i propri diritti a termine di legge.

**FOTO n. 133** (Met. Rif. All. Metano Fano S.r.l. - Misano Adriatico DN 100 (4"))



Percorrenza della condotta, in Comune di Misano Adriatico

**FOTO n. 134** (Met. Rif. All. Metano Fano S.r.l. - Misano Adriatico DN 100 (4"))



Panoramica del tracciato in prossimita' della S.P. n. 35, in Comune di Misano Adriatico

Il presente disegno e' di proprieta' aziendale - La Societa' tutelera' i propri diritti a termine di legge.



**FOTO n. 135** (Met. Rif. All. Metano Fano (ex Cangiotti) DN 100 (4"))



Percorrenza del tracciato in Comune di Misano Adriatico

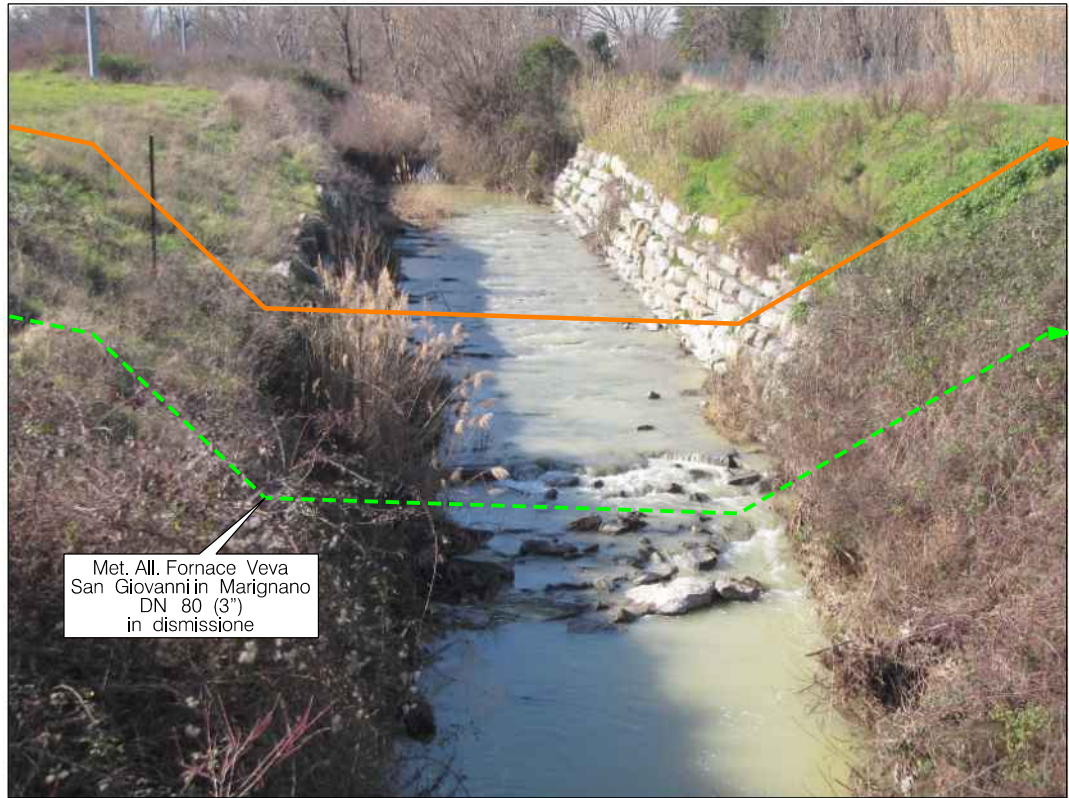
**FOTO n. 136** (Met. Rif. All. Fornace Veva San Giovanni in Marignano DN 100 (4"))



Percorrenza della condotta in area ripariale in prossimita' del Torrente Ventena, in Comune di San Giovanni in Marignano

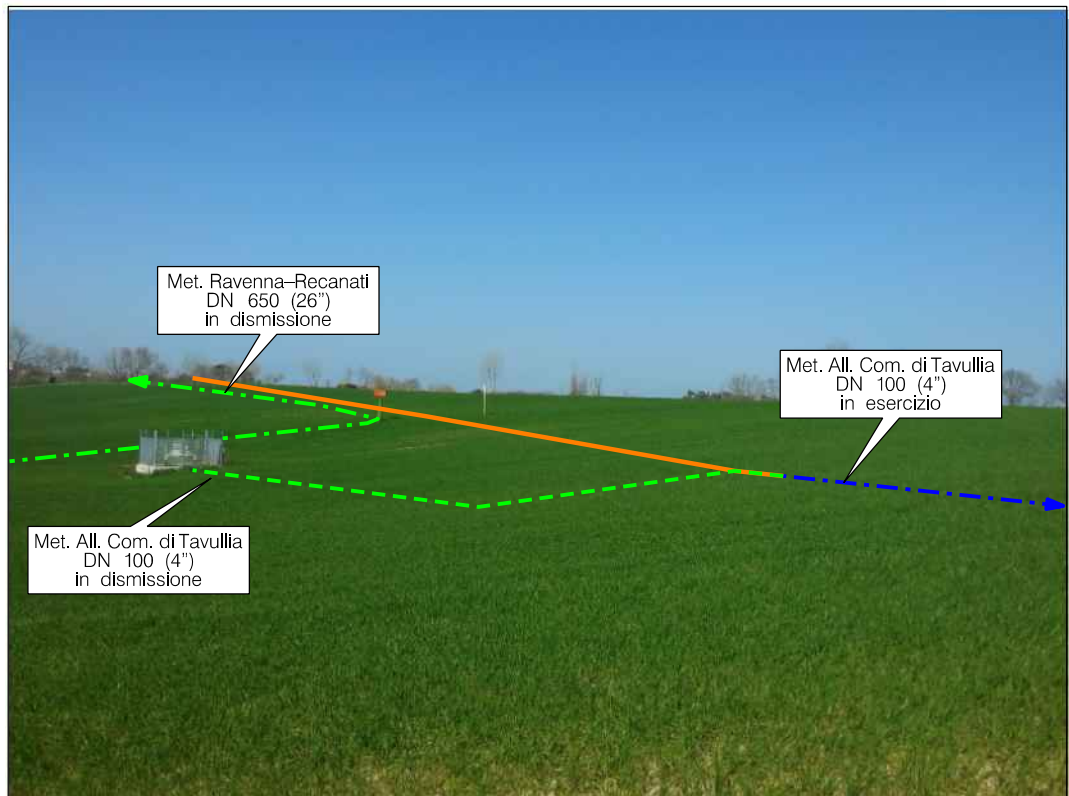
Il presente disegno e' di proprieta' aziendale - La Societa' tutelera' i propri diritti a termine di legge.

**FOTO n. 137** (Met. Rif. All. Fornace Veva San Giovanni in Marignano DN 100 (4"))



Attraversamento del Torrente Ventena, in Comune di San Giovanni in Marignano

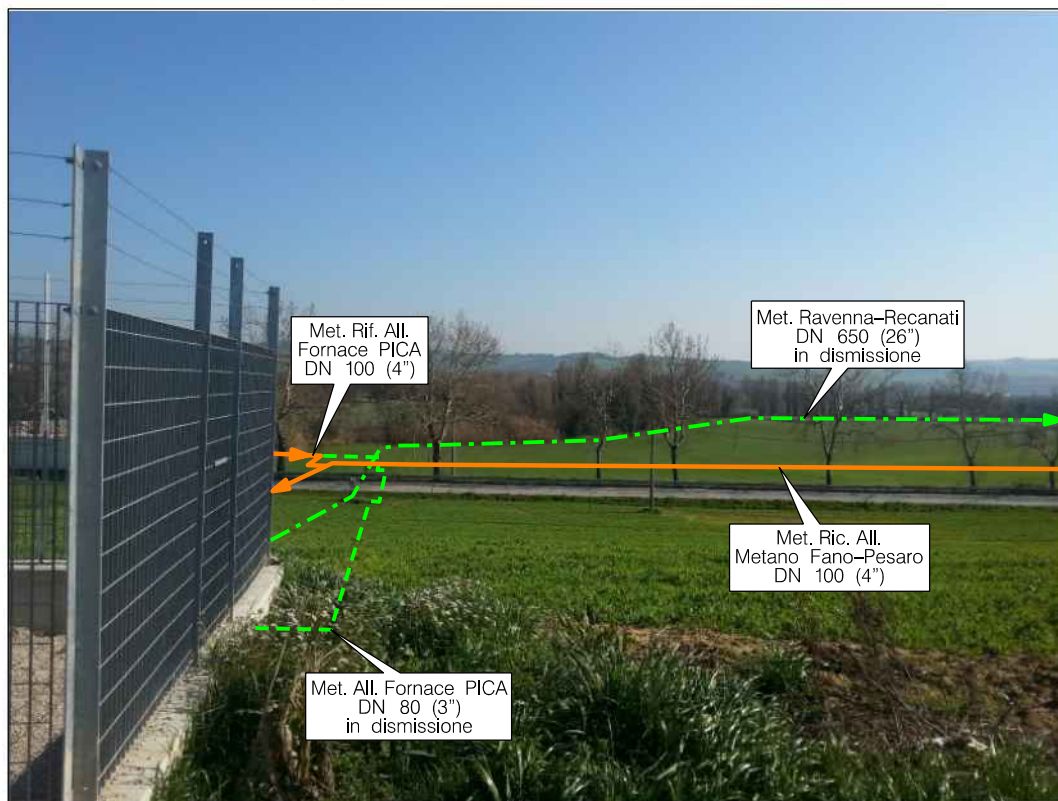
**FOTO n. 138** (Met. Ric. All. Com. di Tavullia DN 100 (4"))



Attraversamento di seminativi, in Comune di Tavullia



**FOTO n. 139** (Met. Ric. All. Metano Fano-Pesaro DN 100 (4"))  
 (Met. Rif. All. Fornace PICA DN 100 (4"))



Tracciato nel fondovalle del Fiume Foglia, in Comune di Pesaro

**FOTO n. 140** (Met. Ric. Der. Valle del Foglia DN 150 (6"))



Tracciato della condotta, in Comune di Pesaro

Il presente disegno e' di proprieta' aziendale - La Societa' tutelera' i propri diritti a termine di legge.

**FOTO n. 141** (Met. Rif. All. CO RI ME Fano DN 100 (4"))



Tracciato della condotta in prossimita' del Rio Beverano, in Comune di Fano

**FOTO n. 142** (Met. Rif. All. CO RI ME Fano DN 100 (4"))



Panoramica del tracciato in prossimita' della S.S. n. 3, in Comune di Fano

Il presente disegno e' di proprieta' aziendale - La Societa' tutelera' i propri diritti a termine di legge.



**FOTO n. 143** (Met. Rif. Der. per Fano DN 200 (8"))



Percorrenza del tracciato in seminativi, in Comune di Fano


**FOTO n. 144** (Met. Rif. Der. per Fano DN 200 (8"))



Percorrenza del tracciato nel fondovalle del Fiume Metauro, in Comune di Fano

Il presente disegno e' di proprieta' aziendale - La Societa' tutelera' i propri diritti a termine di legge.

**FOTO n. 145** (Met. Rif. Der. per Fano DN 200 (8"))



Percorrenza del tracciato in Comune di Fano

**FOTO n. 146** (Met. Ric. Der. per Fermignano-Urbino DN 250 (10"))

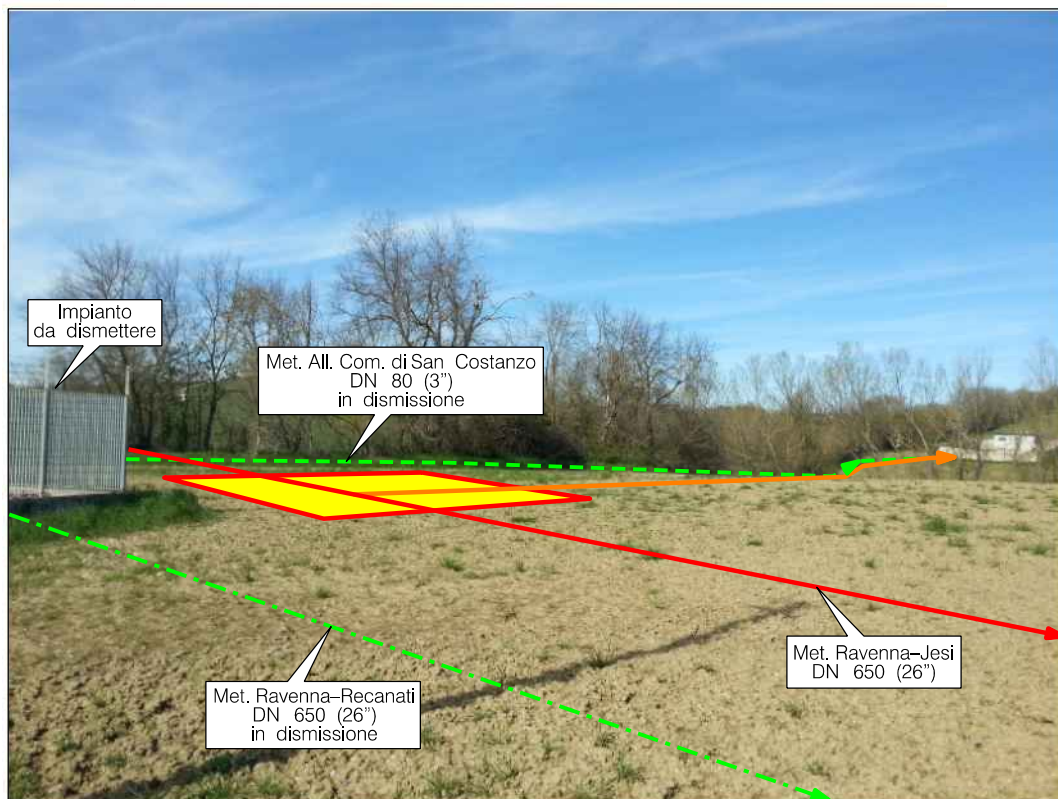


Attraversamento di seminativi in localita' C. Rondina, in Comune di Cartoceto

Il presente disegno e' di proprieta' aziendale - La Societa' tutelera' i propri diritti a termine di legge.

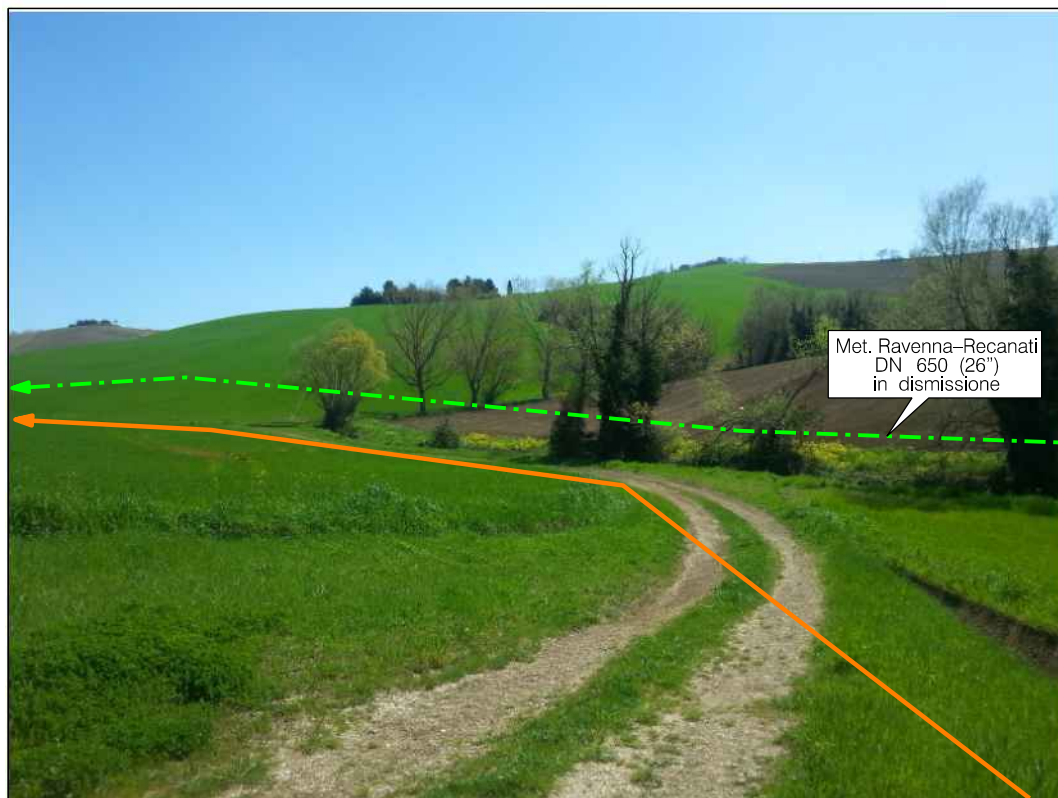


**FOTO n. 147** (Met. Rif. All. Com. di San Costanzo DN 100 (4"))



Tracciato e PIDI n.26 in prossimita' del Rio Maggiore, in Comune di San Costanzo

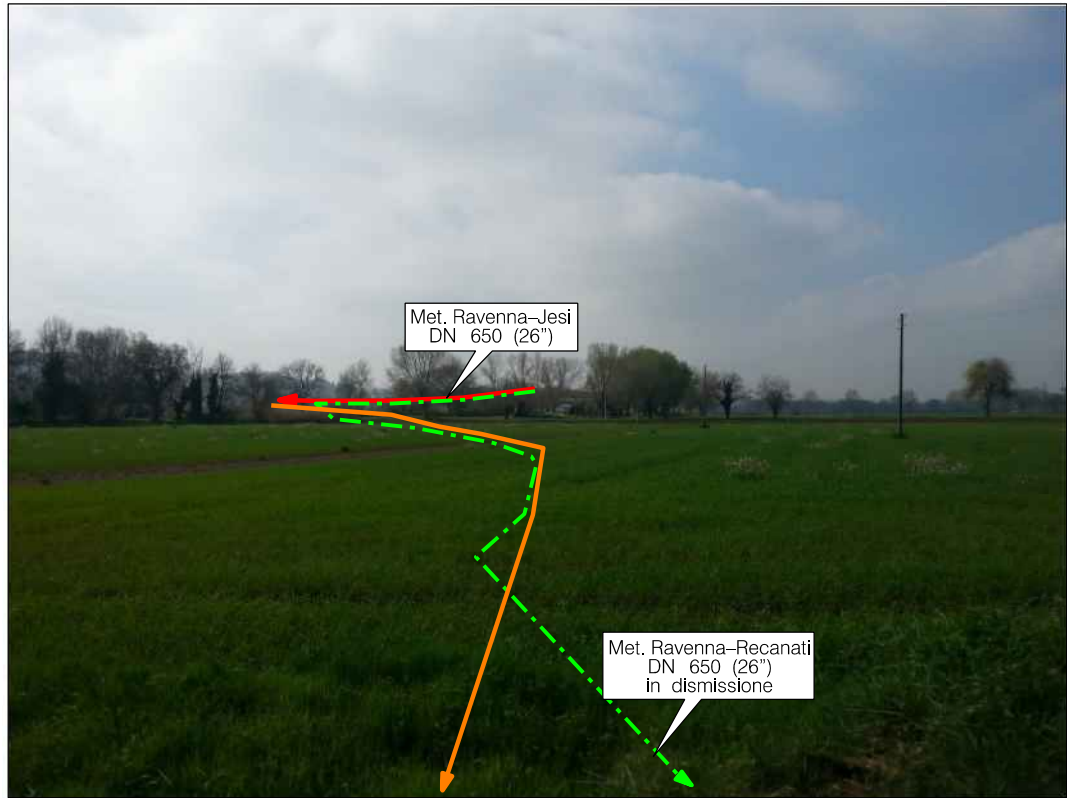
**FOTO n. 148** (Met. Ric. All. Com. di Senigallia 3 presa DN 100 (4"))



Percorrenza in ambiti collinari, in Comune di Senigallia

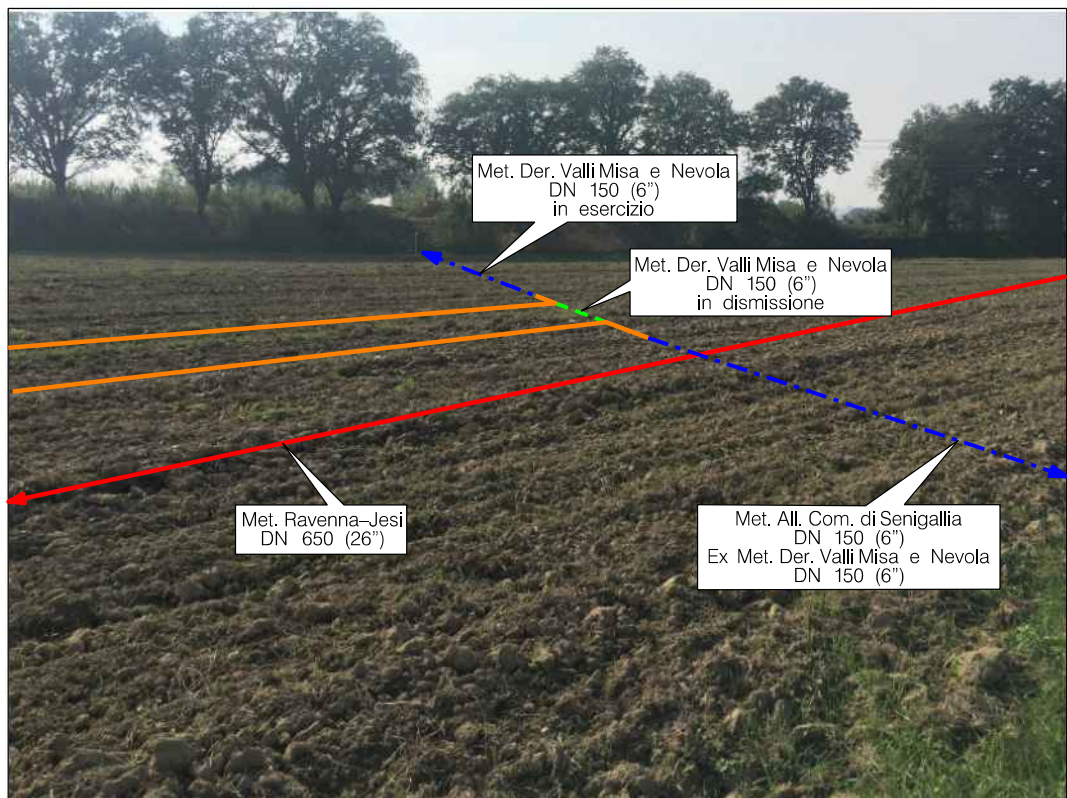
Il presente disegno e' di proprieta' aziendale - La Societa' tutelera' i propri diritti a termine di legge.

**FOTO n. 149** (Met. Ric. All. Com. di Senigallia 3 presa DN 100 (4"))



Panoramica del tracciato in seminativi, in Comune di Senigallia

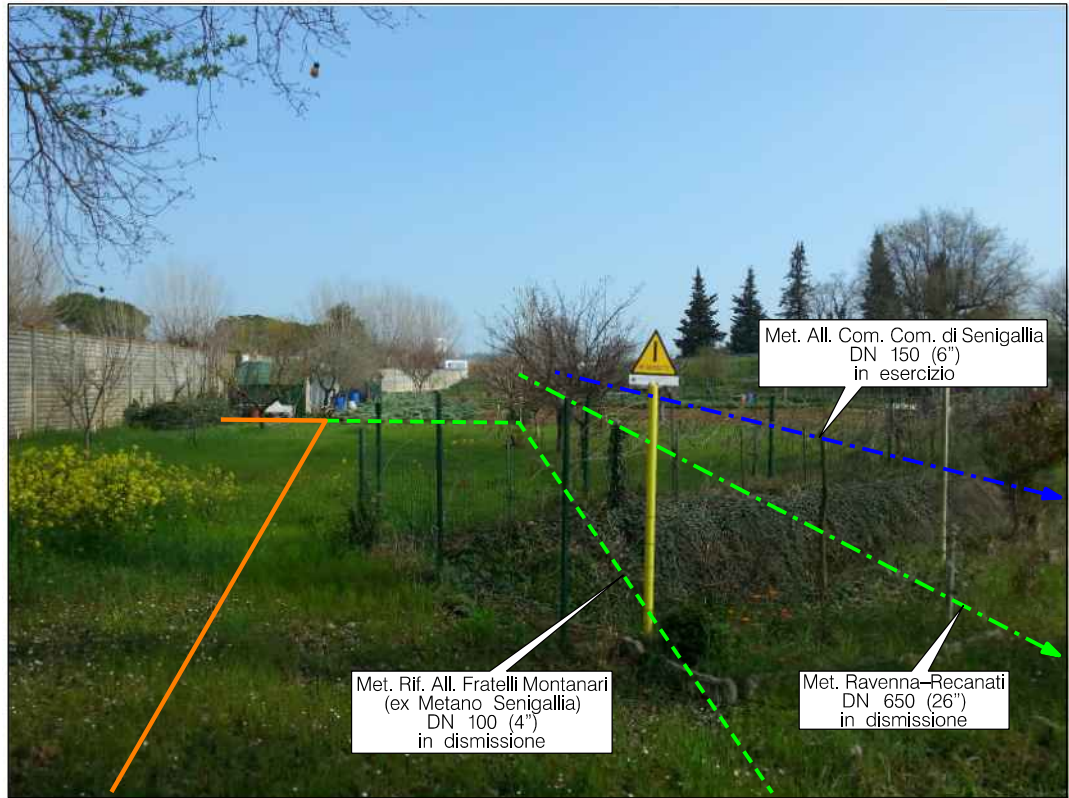
**FOTO n. 150** (Met. Ric. All. Com. di Senigallia DN 100 (4")  
Met. Ric. Der. Valli Misa e Nevola DN 150 (6"))



Tracciato allacciamento e PIDI n.28 in localita' C. Buzzaccaro, in Comune di Senigallia



**FOTO n. 151** (Met. Rif. All. Fratelli Montanari (ex Metano Senigallia) DN 100 (4"))



Panoramica del tracciato in prossimita' del Fiume Misa, in Comune di Senigallia

**FOTO n. 152** (Met. Rif. Der. per Falconara 1 tratto DN 100 (4"))



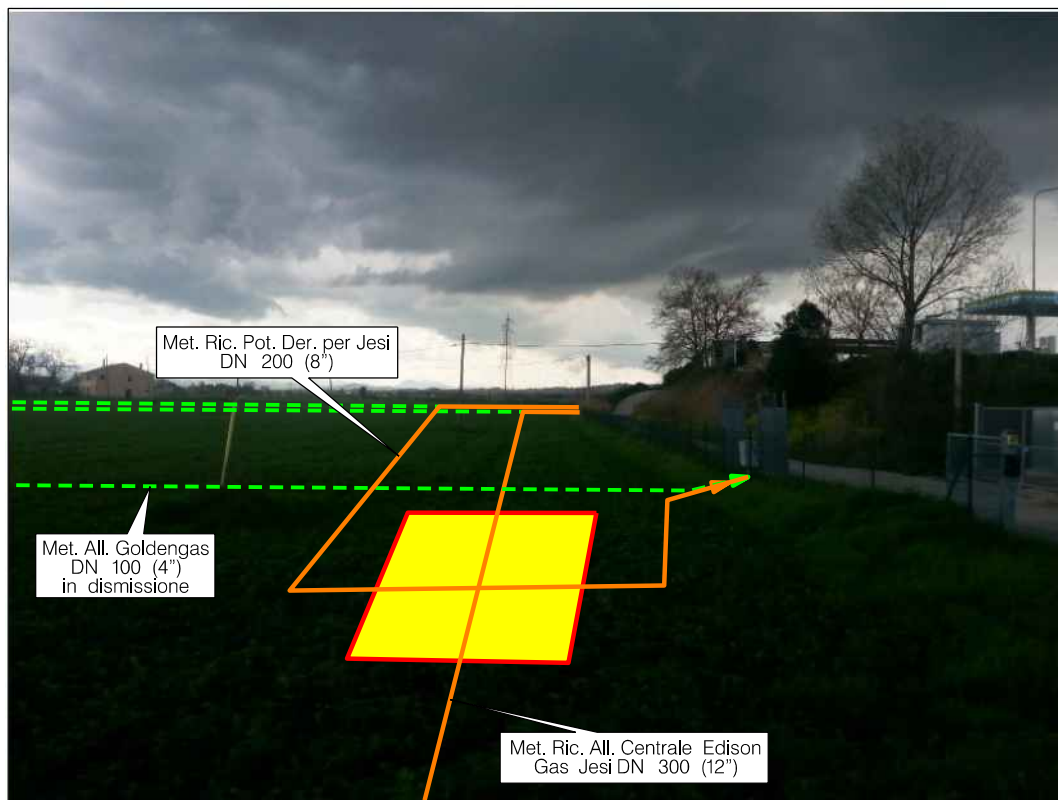
Panoramica del tracciato in prossimita' della S.S. n. 76, in Comune di Jesi

**FOTO n. 153** (Met. Rif. Der. per Falconara 1 tratto DN 100 (4"))



Panoramica del tracciato in prossimita' del Fiume Esino, in Comune di Chiaravalle

**FOTO n. 154** (Met. Rif. All. Goldengas DN 100 (4"))

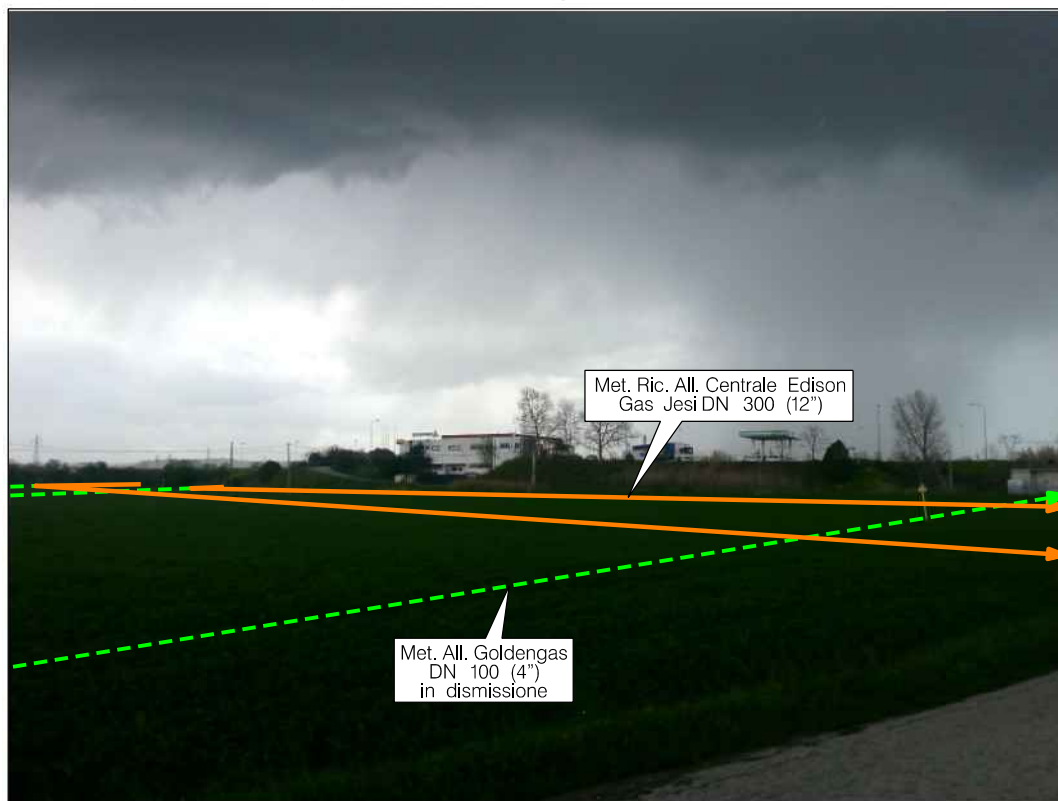


Tracciato della condotta e PIDI n.1 in prossimita' della S.S. n. 76, in Comune di Jesi

Il presente disegno e' di proprieta' aziendale - La Societa' tutelera' i propri diritti a termine di legge.

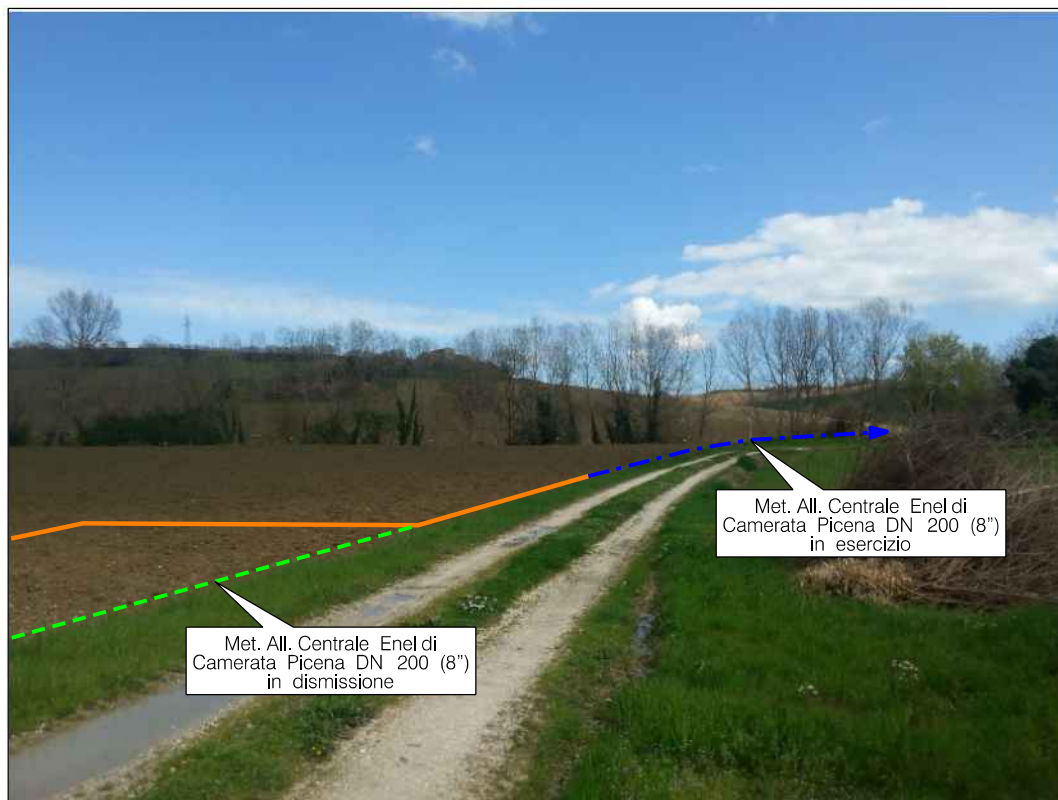


**FOTO n. 155** (Met. Ric. Pot. Der. per Jesi DN 200 (8"))



Percorrenza della condotta in prossimita' della S.S. n. 76, in Comune di Jesi

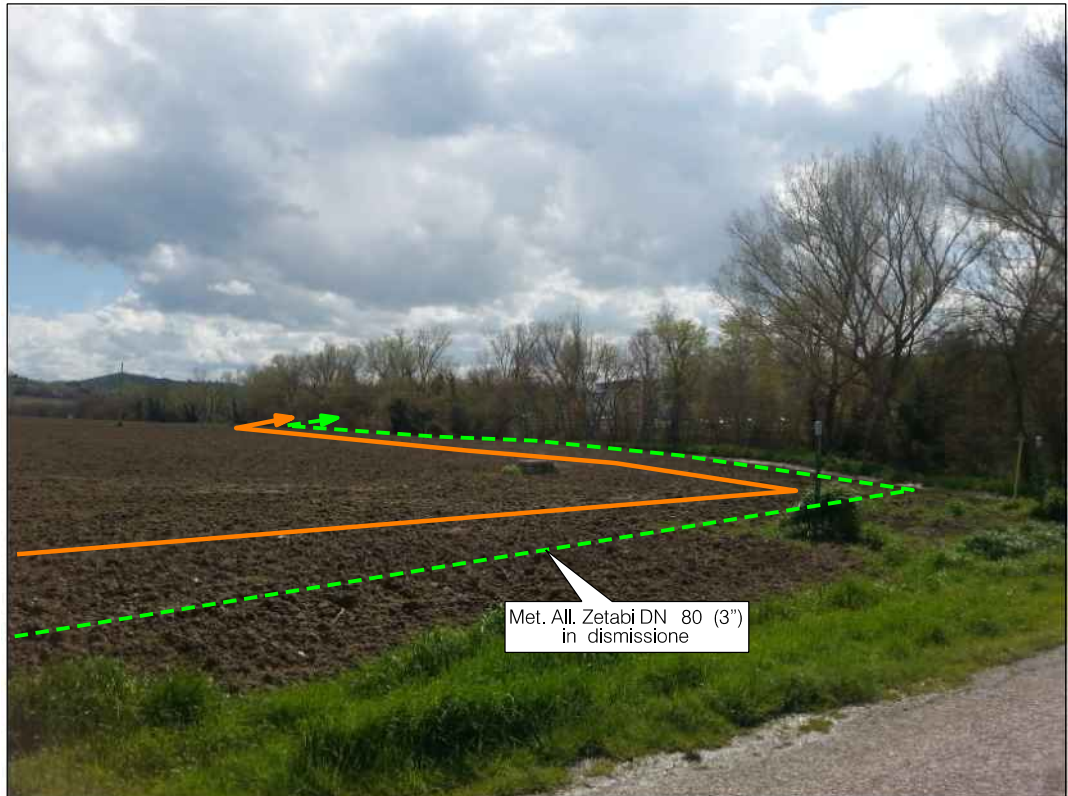
**FOTO n. 156** (Met. Ric. All. Centrale Enel di Camerata Picena DN 200 (8"))



Attraversamento di terreni agricoli a nord-est della Frazione Piane del Comune di Camerata Picena

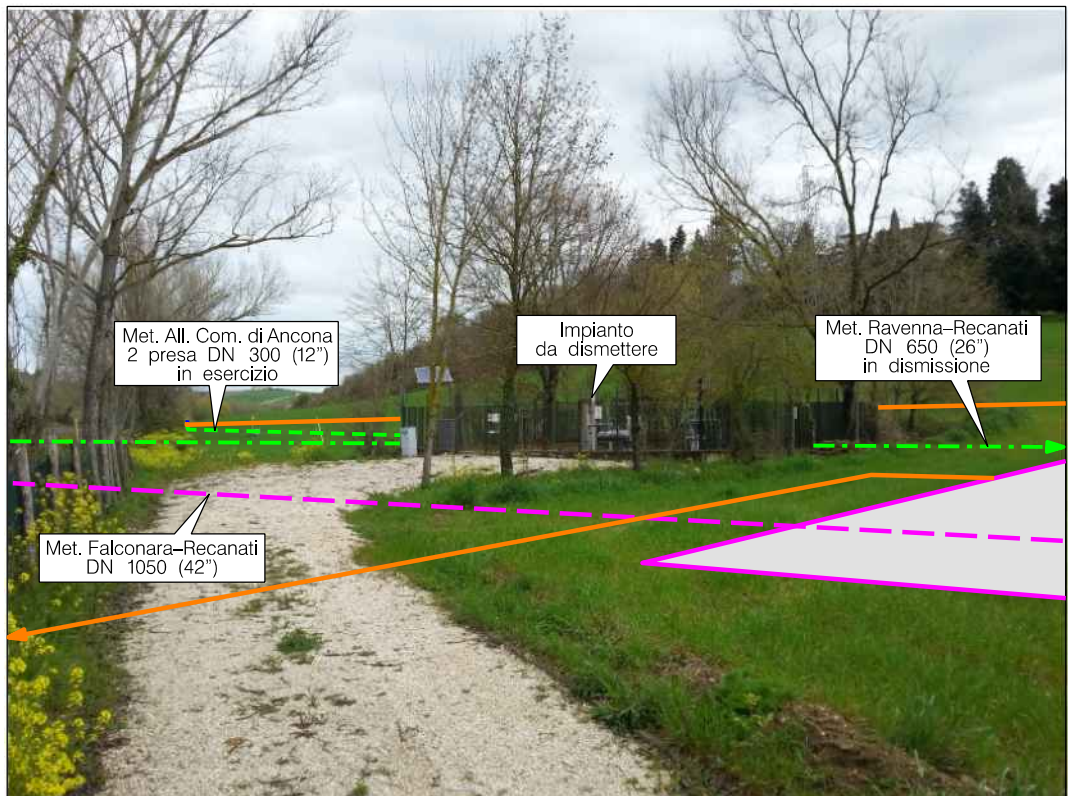
Il presente disegno e' di proprieta' aziendale - La Societa' tutelera' i propri diritti a termine di legge.

**FOTO n. 157** (Met. Rif. All. Zetabi DN 100 (4"))



Panoramica del tracciato in prossimita' della S.P. n. 2, in Comune di Agugliano

**FOTO n. 158** (Met. Ric. All. La Cereale di Magi DN 100 (4"))

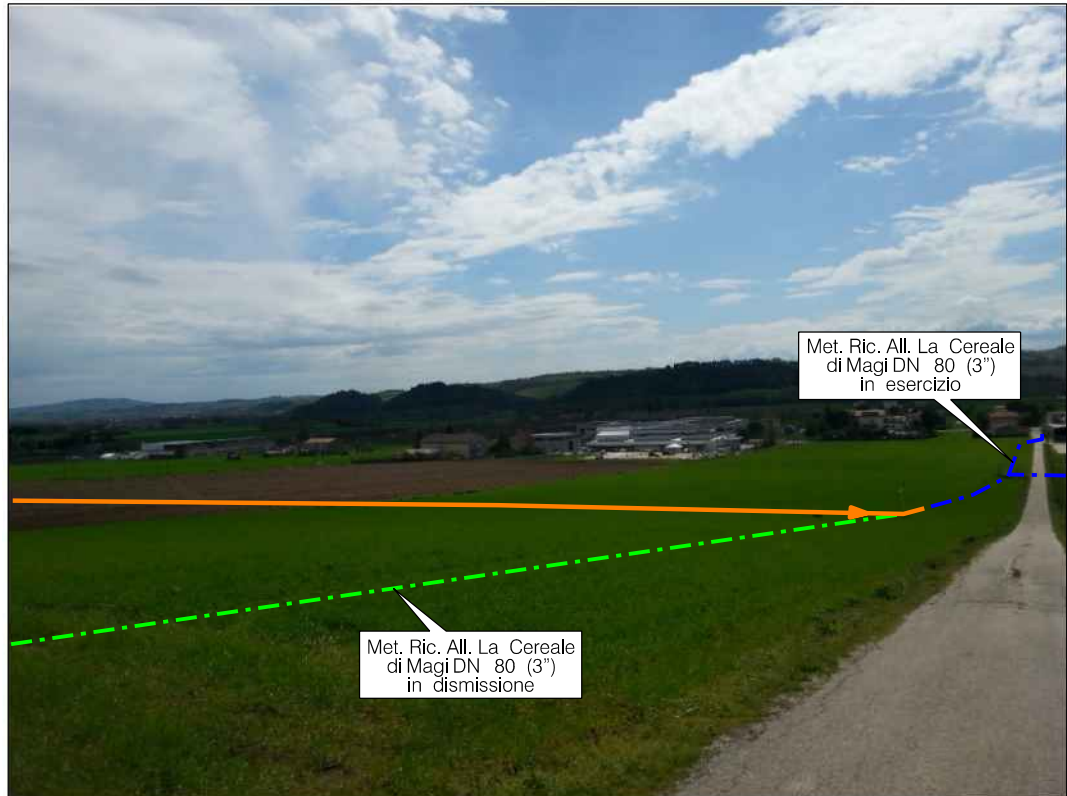


Tracciato della condotta in prossimita' del Vallone Strescio, in Comune di Osimo

Il presente disegno e' di proprieta' aziendale - La Societa' tutelera' i propri diritti a termine di legge.

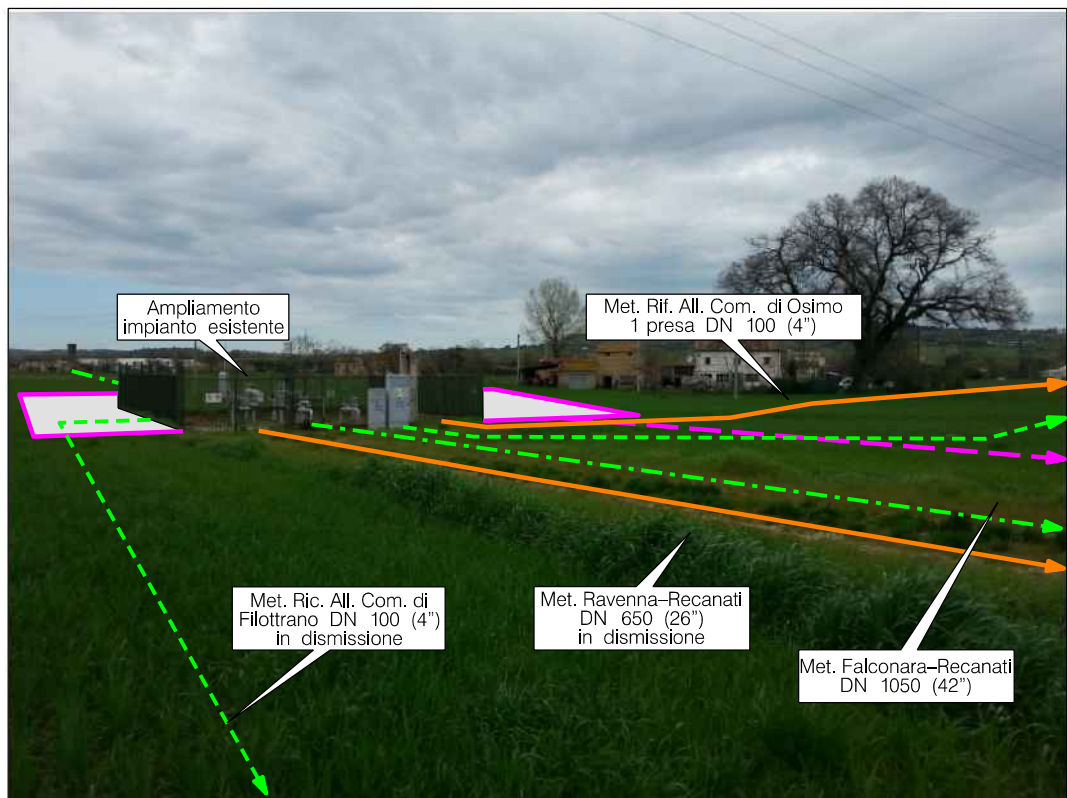


**FOTO n. 159** (Met. Ric. All. La Cereale di Magi DN 100 (4"))



Panoramica del tracciato in prossimita' della S.P. n. 5 Osimana, in Comune di Osimo

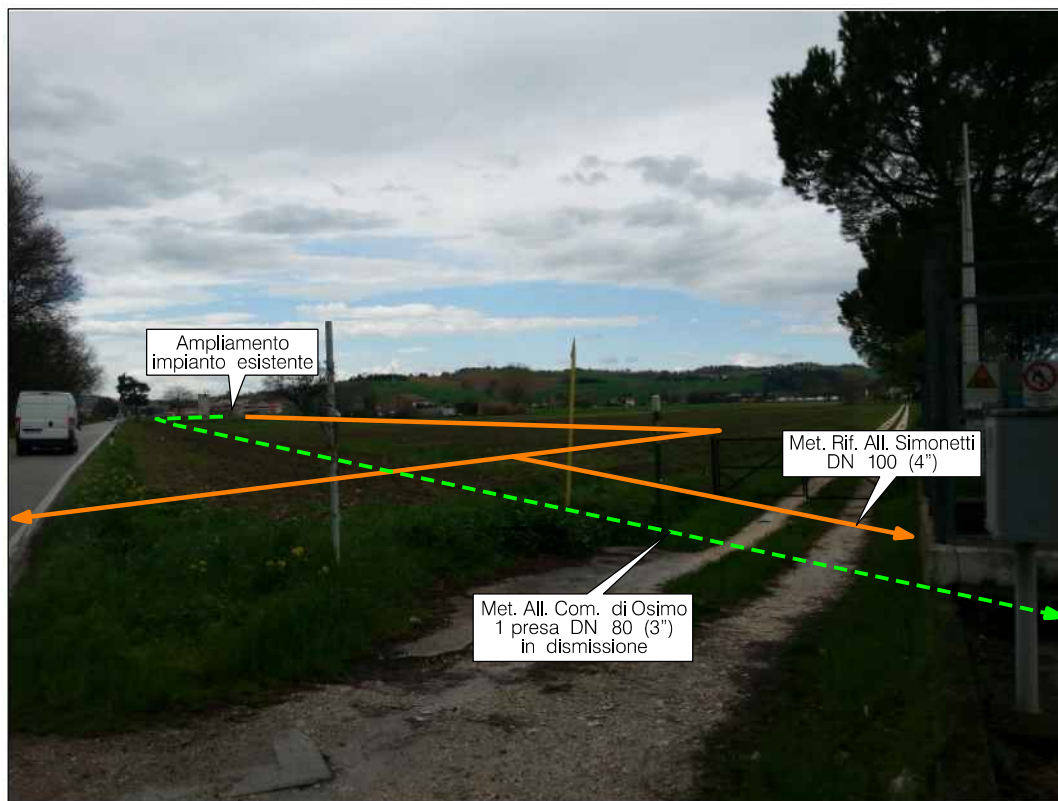
**FOTO n. 160** (Met. Ric. All. Com. di Filottrano DN 100 (4"))



Tracciato della condotta in prossimita' dell' ampliamento del P.I.D.I. n. 4bis, in Comune di Osimo

Il presente disegno e' di proprieta' aziendale - La Societa' tutelera' i propri diritti a termine di legge.

**FOTO n. 161** (Met. Rif. All. Com. di Osimo 1 presa DN 100 (4"))



Panoramica del tracciato in prossimita' della S.P. n. 361, in Comune di Osimo

**FOTO n. 162** (Met. Rif. All. Com. di Osimo 1 presa DN 100 (4"))

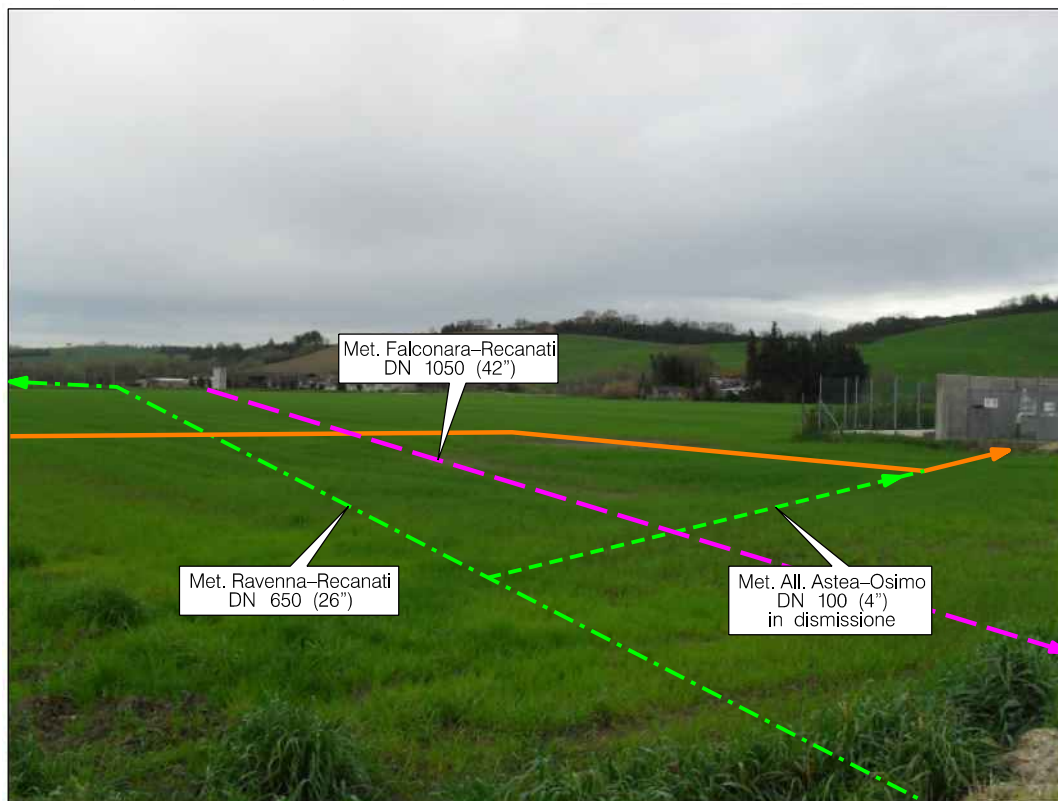


Panoramica del tracciato in prossimita' del Fiume Musone, in Comune di Osimo

Il presente disegno e' di proprieta' aziendale - La Societa' tutelera' i propri diritti a termine di legge.

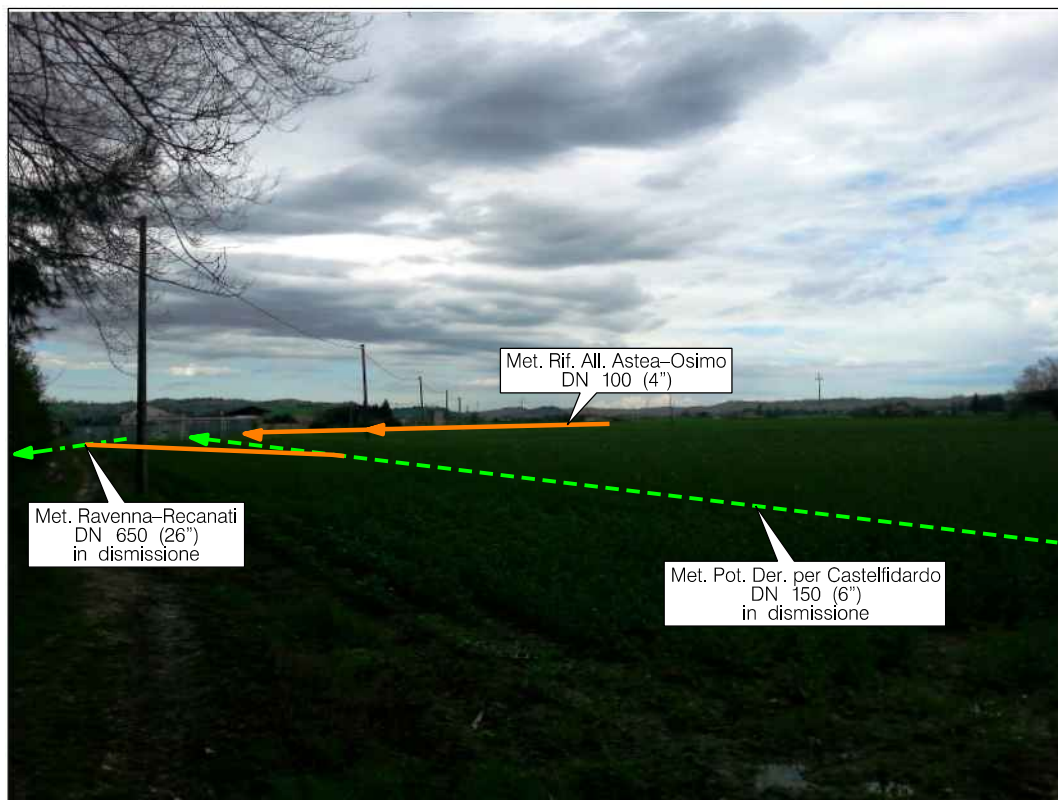


**FOTO n. 163** (Met. Rif. All. Astea-Osimo DN 100 (4"))



Panoramica del tracciato in prossimita' del P.I.D.A. n.1 esistente, in Comune di Osimo

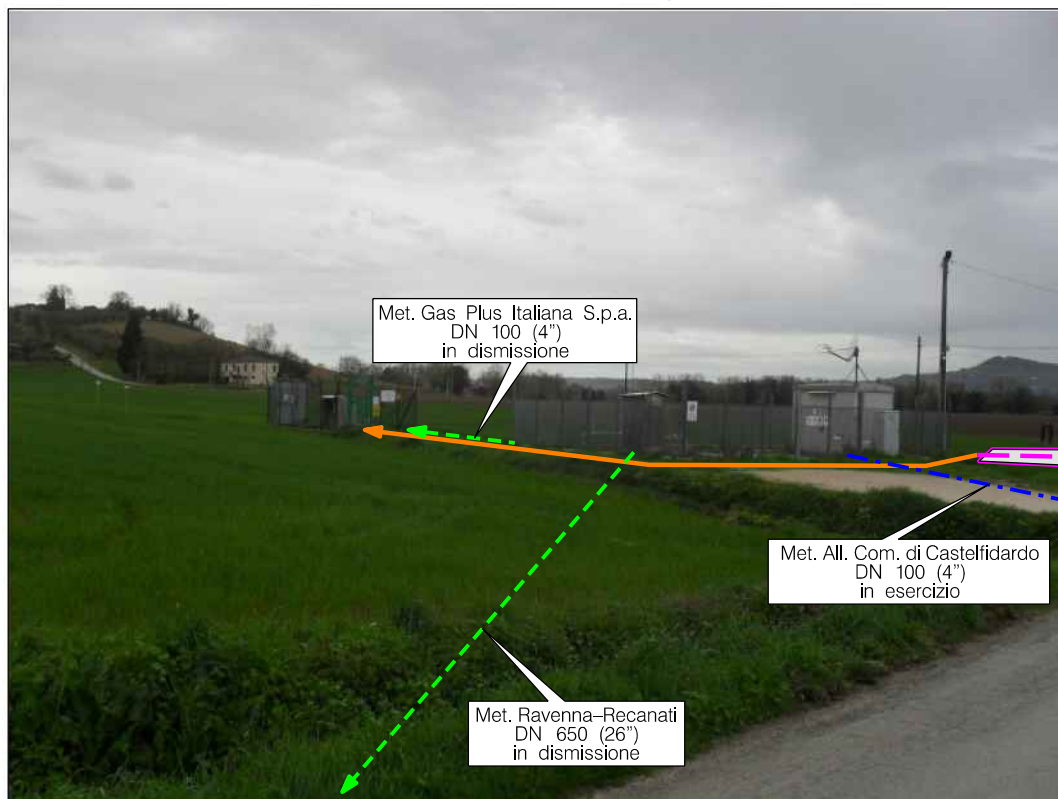
**FOTO n. 164** (Met. Ric. Pot. Der. per Castelfidardo DN 150 (6"))



Tracciato della condotta, in Comune di Osimo

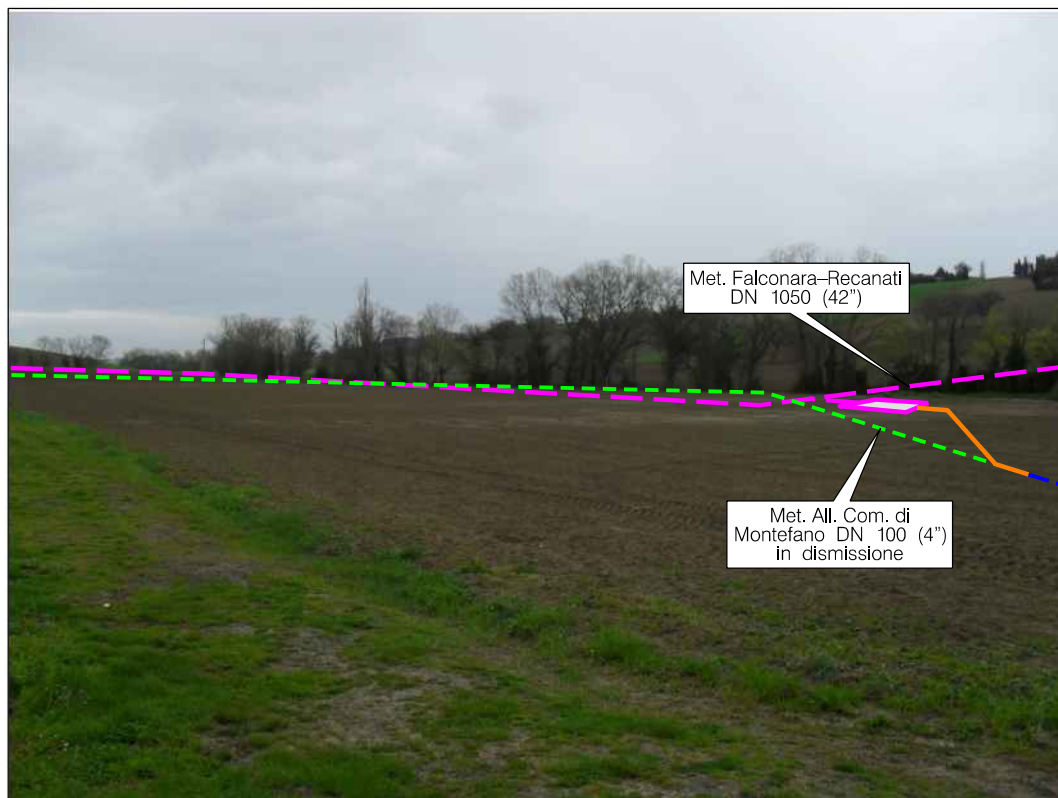
Il presente disegno e' di proprieta' aziendale - La Societa' tutelera' i propri diritti a termine di legge.

**FOTO n. 165** (Met. Rif. Gas Plus Italiana S.p.a. DN 100 (4"))



Panoramica del tracciato in prossimita' del P.I.D.A n. 5.1 in progetto, in Comune di Osimo

**FOTO n. 166** (Met. Ric. All. Com. di Montefano DN 100 (4"))

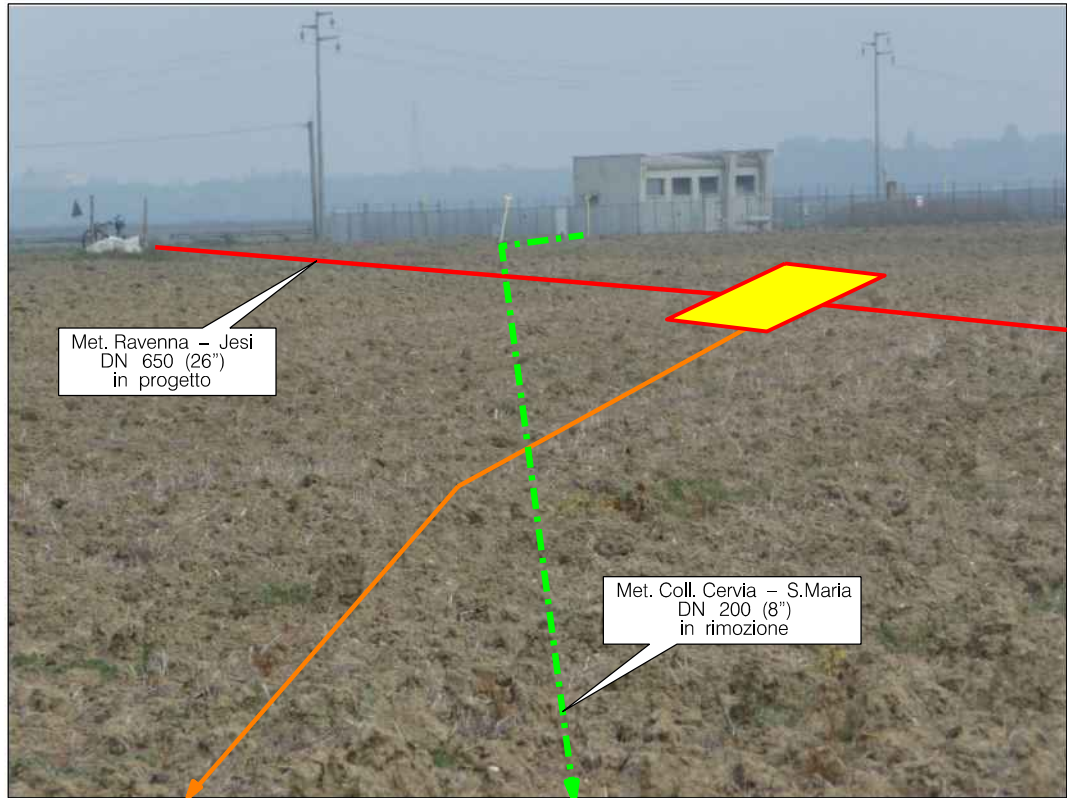


Attraversamento di seminativi, in Comune di Recanati

Il presente disegno e' di proprieta' aziendale - La Societa' tutelera' i propri diritti a termine di legge.

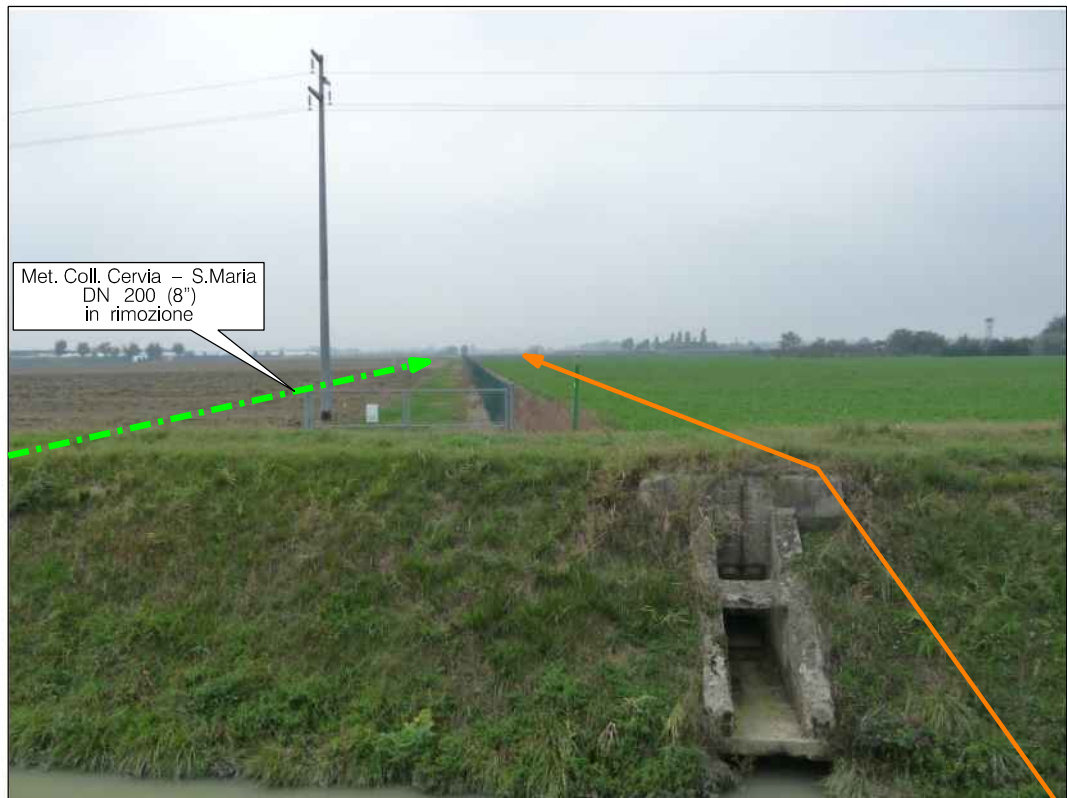


**FOTO n. 201** (Met. Rif. Coll. Cervia-Santa Maria Nuova DN 650 (26"))



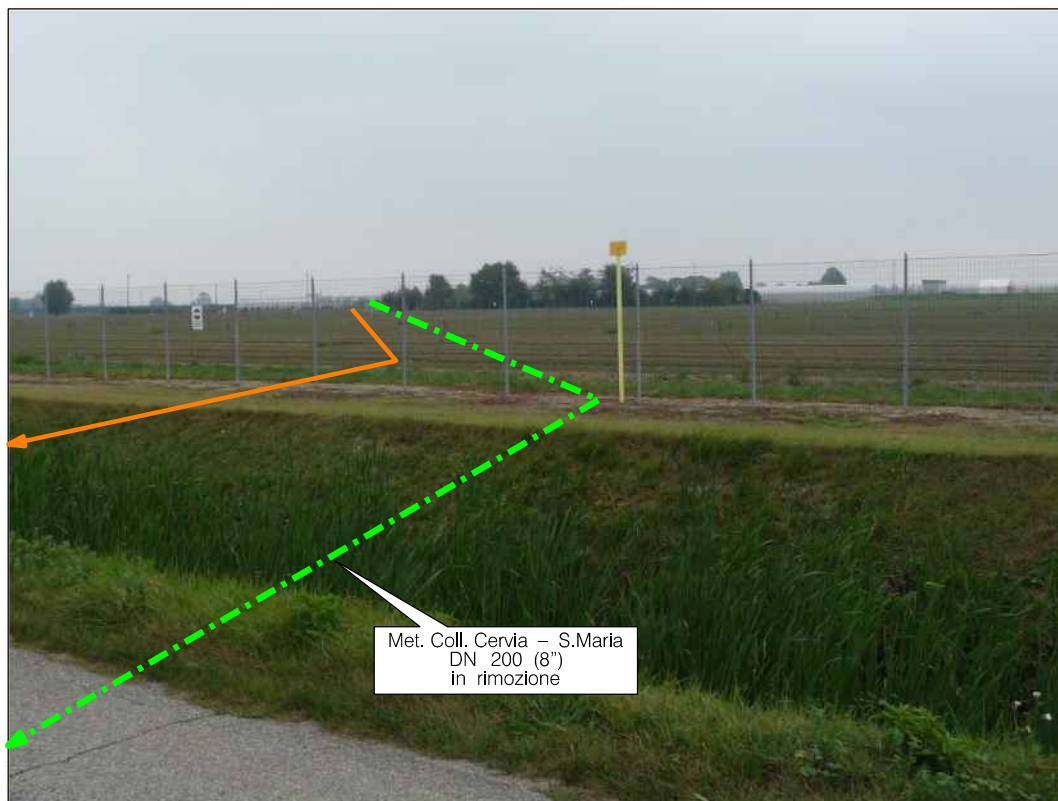
Panoramica partenza metanodotto e impianto di linea PIDI n.15 in Comune di Cervia

**FOTO n. 202** (Met. Rif. Coll. Cervia-Santa Maria Nuova DN 650 (26"))




Attraversamento Canale di Valle Felici in Comune di Cervia

Il presente disegno e' di proprieta' aziendale - La Societa' tutelera' i propri diritti a termine di legge.

**FOTO n. 203** (Met. Rif. Coll. Cervia-Santa Maria Nuova DN 650 (26"))

Percorrenza da strada consorziale veneziana loc. Pisignano in Comune di Cervia


**FOTO n. 204** (Met. Rif. Coll. Cervia-Santa Maria Nuova DN 650 (26"))

Attraversamento in prossimita' della S.P. n. 33 in Comune di Cervia



**FOTO n. 205** (Met. Rif. Coll. Cervia-Santa Maria Nuova DN 650 (26"))

Panoramica da via Pisignano loc. C. Colombarina in Comune di Cesena

**FOTO n. 206** (Met. Rif. Coll. Cervia-Santa Maria Nuova DN 650 (26"))

Panoramica sul tracciato e impianto PIL n.1 in progetto in Comune di Cesena

**FOTO n. 207** (Met. Rif. Coll. Cervia-Santa Maria Nuova DN 650 (26"))

Panoramica da Via del Capitolo loc. Cannuzzola in Comune di Cervia

**FOTO n. 208** (Met. Rif. Coll. Cervia-Santa Maria Nuova DN 650 (26"))

Attraversamento S.P. n.118 nei Comuni di Ravenna-Cesena

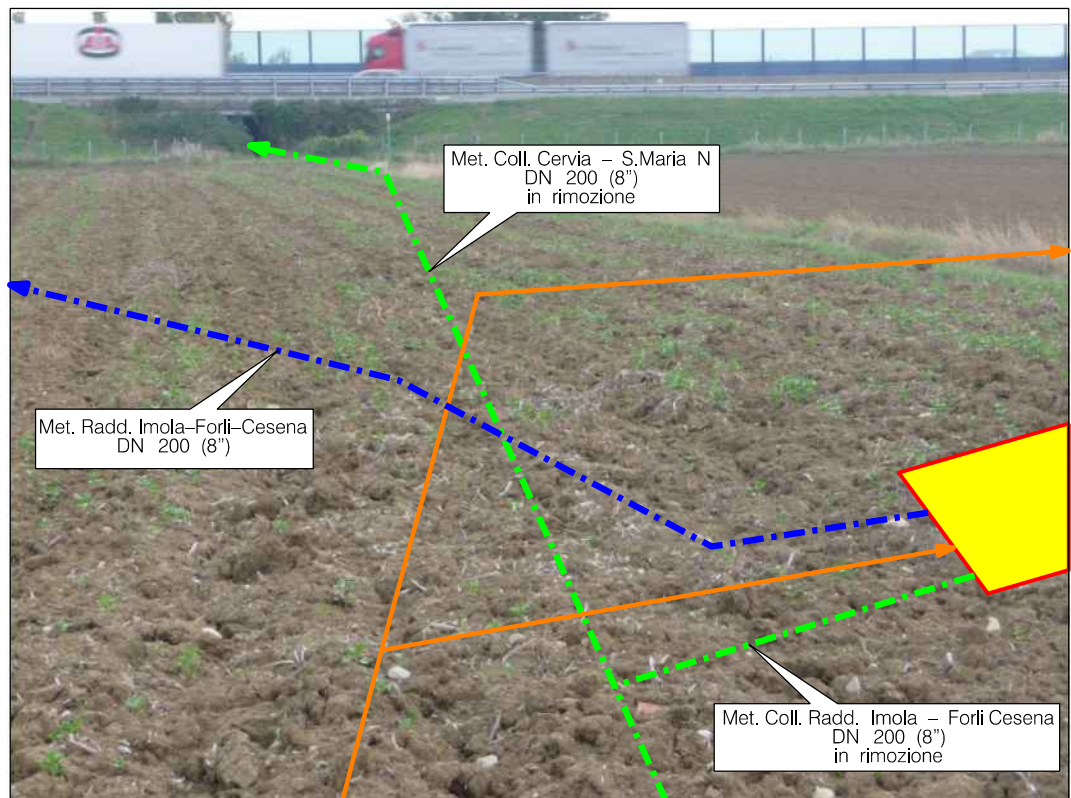


**FOTO n. 209** (Met. Rif. Coll. Cervia-Santa Maria Nuova DN 650 (26"))



Panoramica del tracciato in Comune di Bertinoro

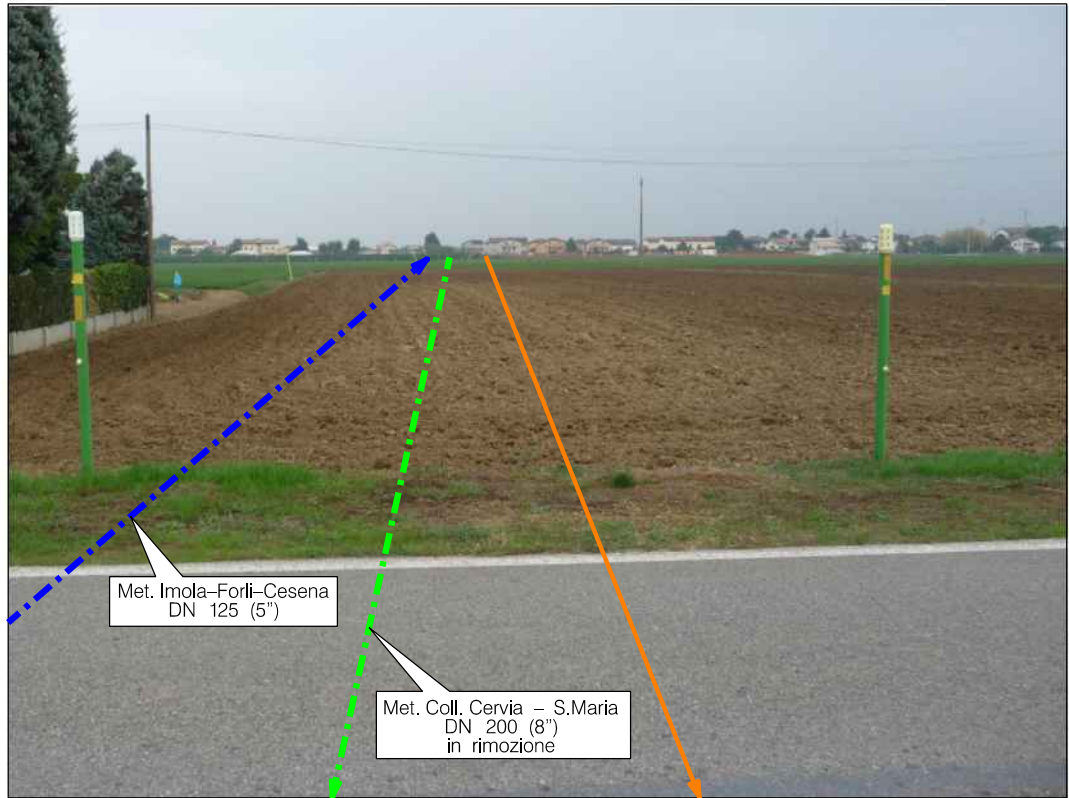
**FOTO n. 210** (Met. Rif. Coll. Cervia-Santa Maria Nuova DN 650 (26"))



Panoramica su Autostrada A14 e in prossimita' dell'impianto PIDS n. 3 in Comune di Bertinoro

Il presente disegno e' di proprieta' aziendale - La Societa' tutelera' i propri diritti a termine di legge.

**FOTO n. 211** (Met. Rif. Coll. Cervia-Santa Maria Nuova DN 650 (26"))



Attraversamento Via Capanna del tracciato in Comune di Bertinoro

**FOTO n. 212** (Met. Rif. Der. per Riccione DN 100 (4"))



Panoramica del tracciato in prossimità dell'area cimiteriale in Comune di Riccione

Il presente disegno e' di proprietà aziendale - La Società tutelera' i propri diritti a termine di legge.



**FOTO n. 213** (Met. Rif. Der. per Riccione DN 100 (4"))



Panoramica del tracciato in parallelo all'autostrada A14 in Comune di Riccione

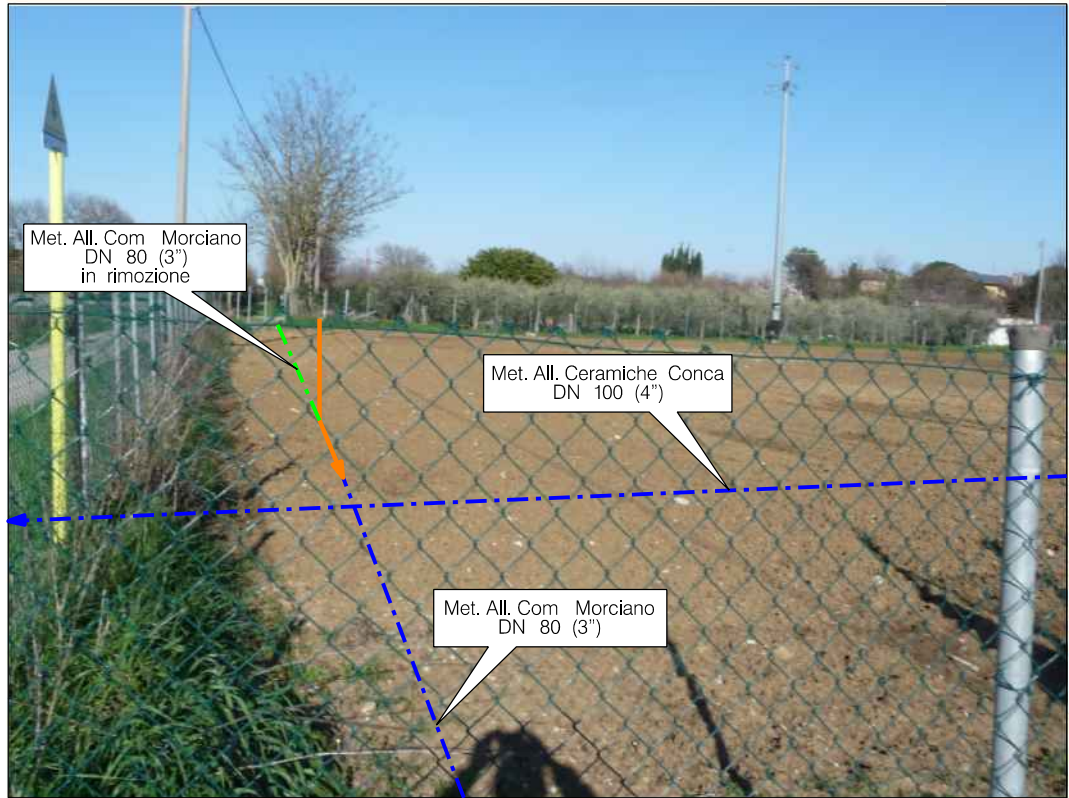
**FOTO n. 214** (Met. Rif. All. Com. di Morciano DN 100 (4"))



Panoramica del tracciato in seminativo in Comune di San Giovanni in Marignano

Il presente disegno e' di proprieta' aziendale - La Societa' tutelera' i propri diritti a termine di legge.

**FOTO n. 215** (Met. Rif. All. Com. di Morciano DN 100 (4"))



Panoramica del punto terminale del tracciato in Comune di Morciano di Romagna

**FOTO n. 216** (Met. Rif. Pot. Der. Cattolica DN 150 (6"))



Panoramica del tracciato in zona artigianale nord in Comune di Cattolica

Il presente disegno e' di proprieta' aziendale - La Societa' tutelera' i propri diritti a termine di legge.



**FOTO n. 217** (Met. Rif. Pot. Der. Cattolica DN 150 (6"))



Panoramica del tracciato nel tratto terminale in Comune di Cattolica


**FOTO n. 218** (Met. Rif. All. Com. di Gabicce DN 100 (4"))



Panoramica del tracciato su strada comunale "via Toscanini" in Comune Cattolica

**FOTO n. 219** (Met. Rif. All. Com. di Gabicce DN 100 (4"))

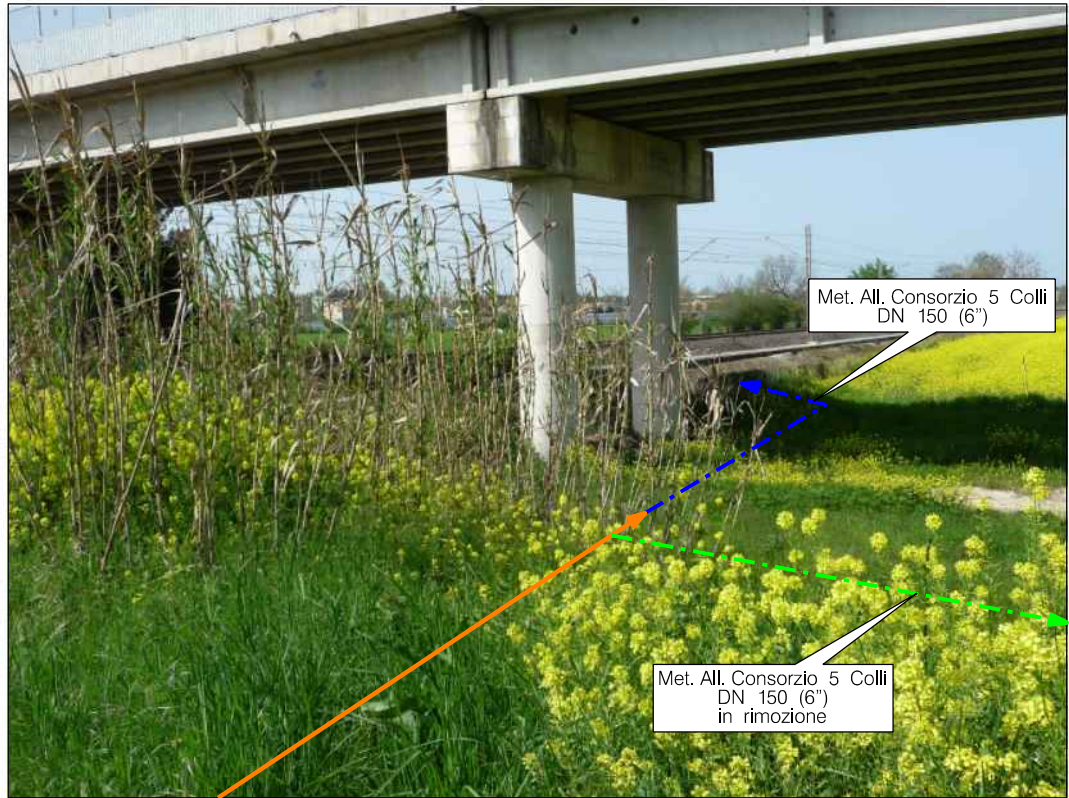
Panoramica del tracciato su seminativo in Comune di Cattolica

**FOTO n. 220** (Met. Ric. All. Com. di Monsano (Consorzio 5 Colli) DN 150 (6"))

Panoramica del tracciato in prossimita' del Fosso Albino e impianto PIDI n.1 in Comune di Jesi




**FOTO n. 221** (Met. Rif. All. Com. di Gabicce DN 100 (4"))



Panoramica tratto terminale attraversamento viadotto S.P. della Barchetta in Comune di Jesi

**FOTO n. 222** (Met. Rif. All. Sadam Jesi DN 100 (4"))

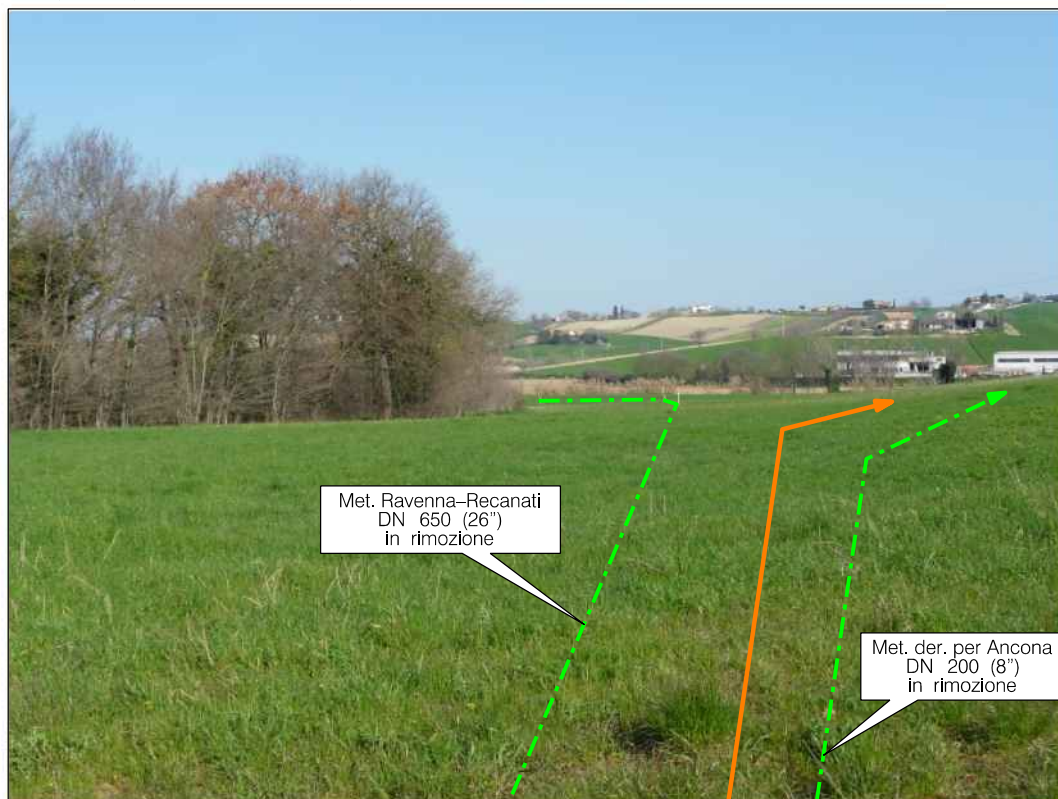


Attraversamento Ferrovia Roma - Ancona in Comune di Jesi

Il presente disegno e' di proprieta' aziendale - La Societa' tutelera' i propri diritti a termine di legge.



**FOTO n. 223** (Met. Rif. Der. per Ancona DN 200 (8"))



Panoramica del tracciato su terreno seminativo in Comune di Polverigi

**FOTO n. 224** (Met. Rif. Der. per Ancona DN 200 (8"))



Panoramica del tracciato su seminativo in Comune di Polverigi

Il presente disegno e' di proprieta' aziendale - La Societa' tutelera' i propri diritti a termine di legge.




**FOTO n. 225** (Met. Rif. Der. per Ancona DN 200 (8"))



Panoramica del tracciato su seminativo in Comune di Ancona

**FOTO n. 226** (Met. Rif. Der. per Ancona DN 200 (8"))



Panoramica del tracciato in Comune di Ancona

Il presente disegno e' di proprieta' aziendale - La Societa' tutelera' i propri diritti a termine di legge.



## FOTO n. 227 (Met. Rif. Der. per Ancona DN 200 (8"))



Percorrenza della condotta in seminitavi a lato della S.P. n.4 in Comune di Ancona

## FOTO n. 228 (Met. Rif. Der. per Ancona DN 200 (8"))



Panoramica del tracciato in senso gas in Comune di Ancona

Il presente disegno e' di proprieta' aziendale - La Societa' tutelera' i propri diritti a termine di legge.



0									
---	--	--	--	--	--	--	--	--	--

**FOTO n. 229** (Met. Rif. Der. per Ancona DN 200 (8"))

Percorrenza di seminativo in Comune di Ancona

**FOTO n. 230** (Met. Rif. Der. per Ancona DN 200 (8"))


Panoramica del tracciato su strada comunale "strada della Lodola" in Comune di Ancona

**FOTO n. 231** (Met. Rif. Der. per Ancona DN 200 (8"))



Panoramica del tratto terminale e impianto PIDA n. 3 in Comune di Ancona

**FOTO n. 232** (Met. Rif. All. Com. di Castelfidardo DN 150 (6"))




Panoramica del tracciato su seminativo in Comune di Osimo

Il presente disegno e' di proprieta' aziendale - La Societa' tutelera' i propri diritti a termine di legge.

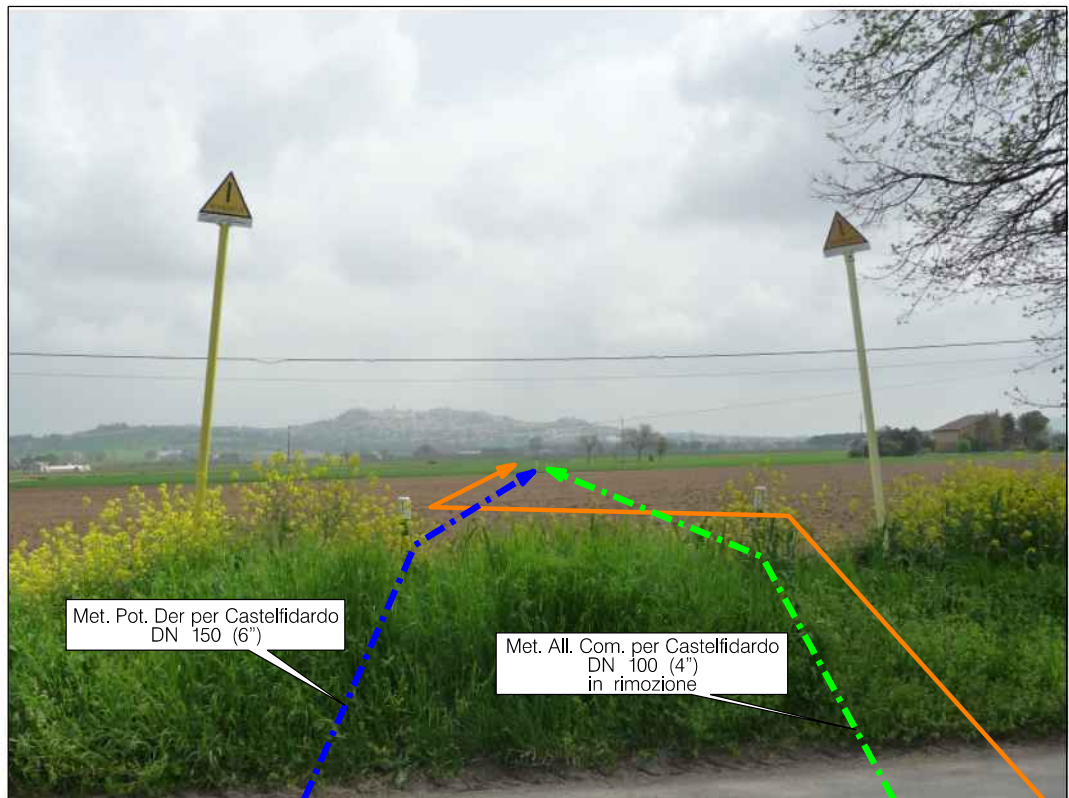


**FOTO n. 233** (Met. Rif. All. Com. di Castelfidardo DN 150 (6"))



Percorrenza del tracciato in seminativi in Comune di Osimo

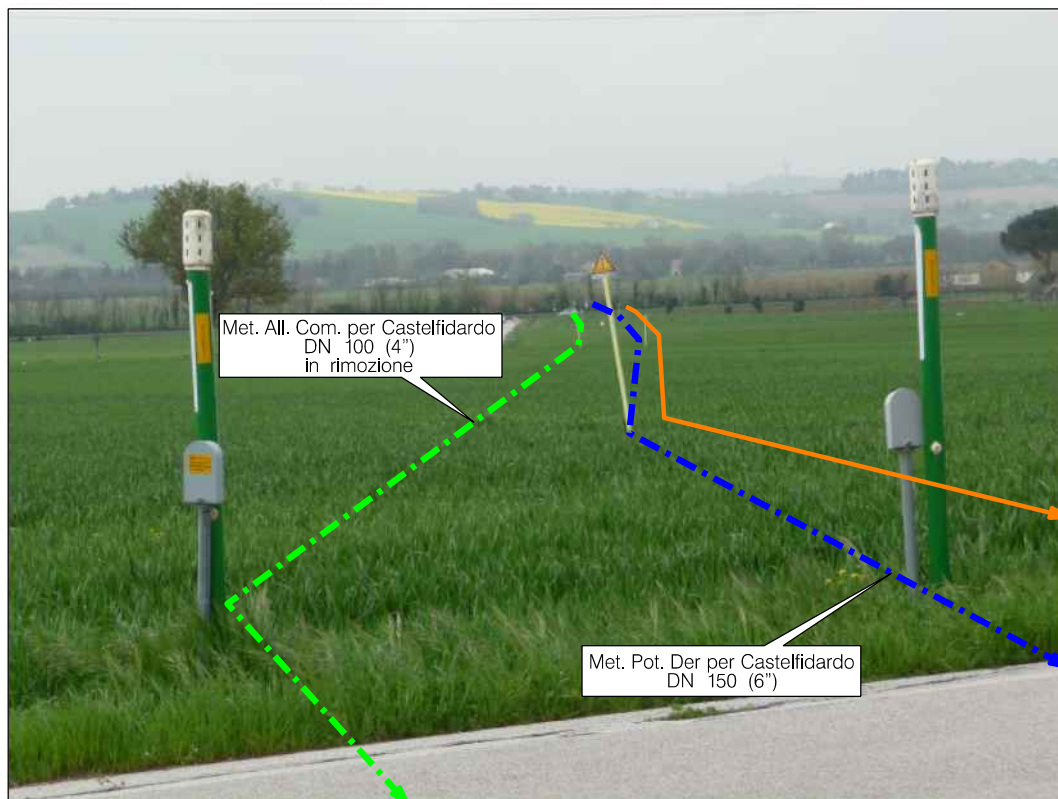
**FOTO n. 234** (Met. Rif. All. Com. di Castelfidardo DN 150 (6"))



Attraversamento S.P. n.27 in Comune di Osimo

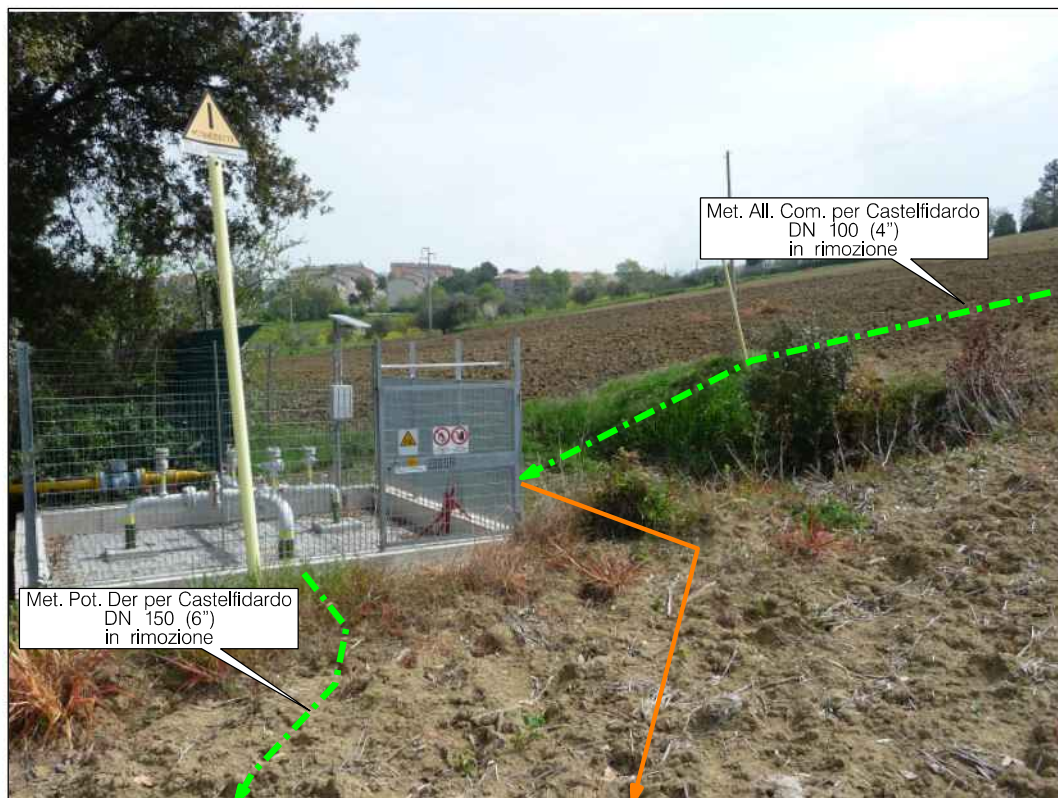
Il presente disegno e' di proprieta' aziendale - La Societa' tutelera' i propri diritti a termine di legge.

**FOTO n. 235** (Met. Rif. All. Com. di Castelfidardo DN 150 (6"))



Panoramica del tracciato su seminativo in Comune di Osimo

**FOTO n. 236** (Met. Rif. All. Com. di Castelfidardo DN 150 (6"))

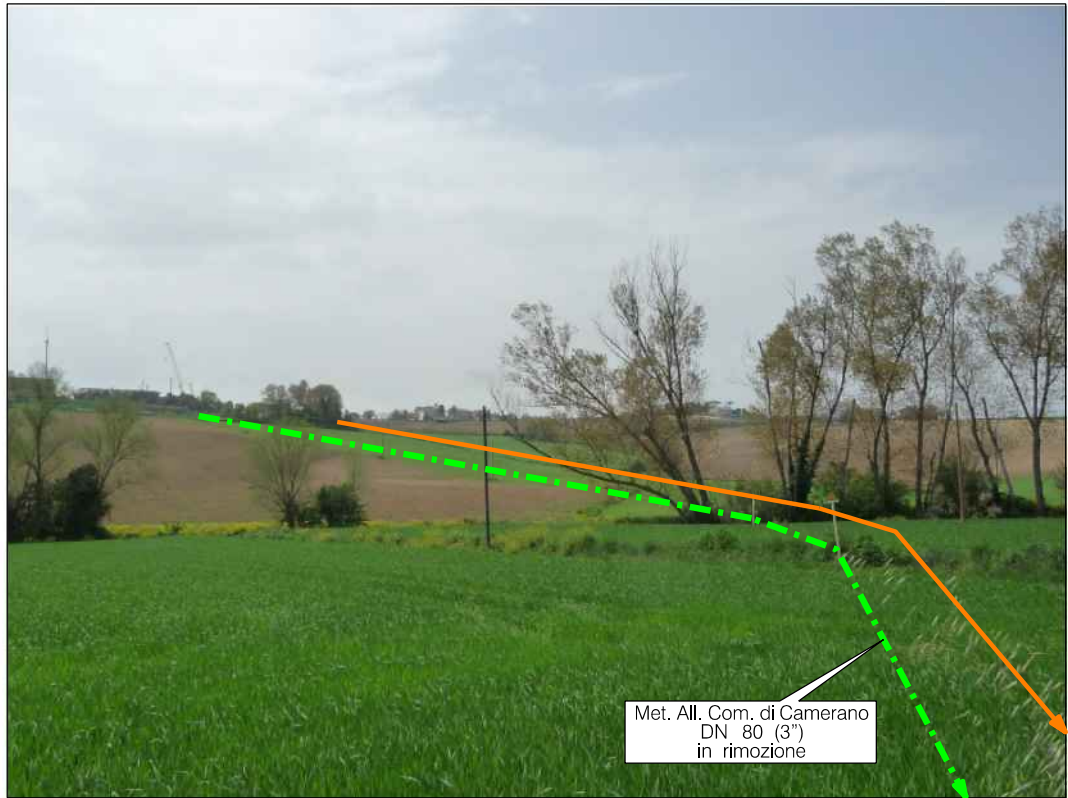


Panoramica del tratto terminale in Comune di Castelfidardo

Il presente disegno e' di proprieta' aziendale - La Societa' tutelera' i propri diritti a termine di legge.



**FOTO n. 237** (Met. Rif. All. Com. di Camerano DN 150 (6"))



Panoramica del tracciato in prossimita' del Fosso Rigo in Comune di Osimo

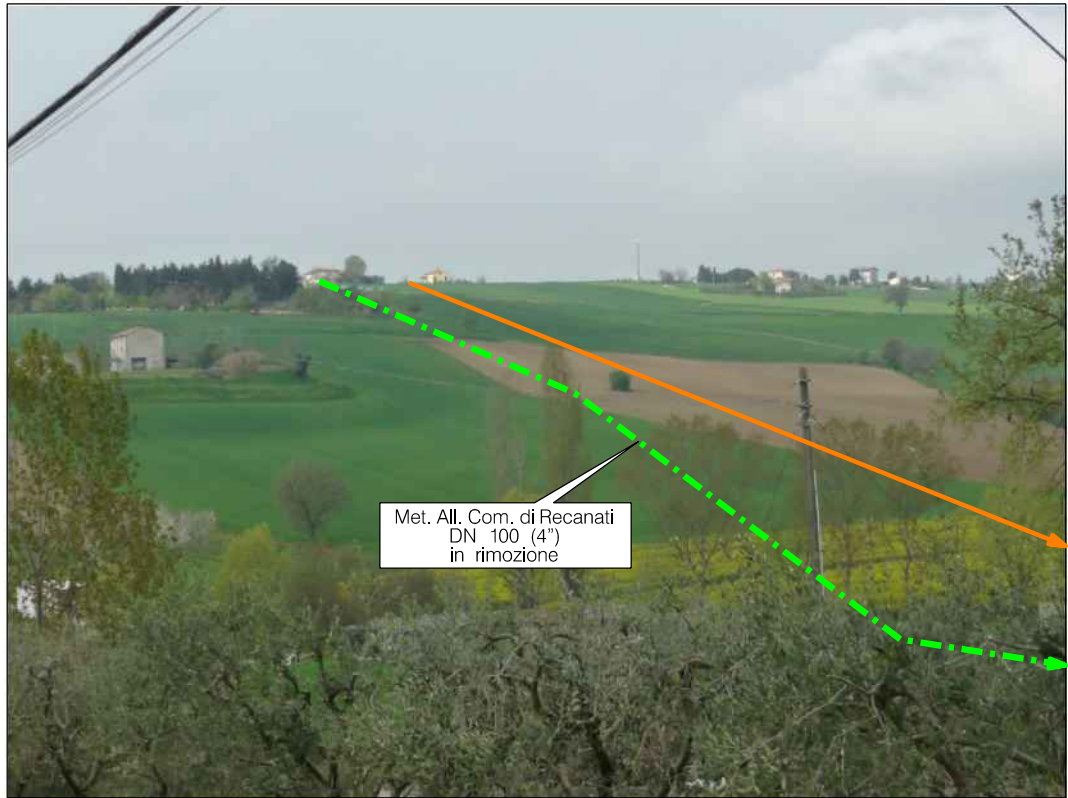
**FOTO n. 238** (Met. Rif. All. Com. di Camerano DN 150 (6"))



Panoramica del tracciato in seminativo in Comune Osimo

Il presente disegno e' di proprieta' aziendale - La Societa' tutelera' i propri diritti a termine di legge.

## FOTO n. 239 (Met. Rif. All. Com. di Recanati DN 100 (4"))



Panoramica del tracciato su seminativo in Comune di Recanati

## FOTO n. 240 (Met. Rif. All. Com. di Recanati DN 100 (4"))



Panoramica del tratto terminale in prossimità del PIDA n.1 in Comune di Recanati