



COROGRAFIA

0		Aprile 2019	EMISSIONE	L. RICCI	D. BRAMUCCI	V. FORLIVESI G. GIOVANNINI				
INDICE	DATA			ELABORATO	VERIFICATO	APPROVATO AUTORIZZATO				
PROPRIETARIO 			PROGETTISTA  R. f. TPIDL: 073670C-033-DW-3252-301 TECHNIP ITALY DIREZIONE LAVORI S.p.A.			Dis. PG-SN-301				
						Fg. 1 di 47				
RIFACIMENTO METANODOTTO RAVENNA-CHIETI TRATTO RAVENNA-JESI DN 650 (26"), DP 75 bar ED OPERE CONNESSE ULTERIORI ALLACCIAMENTI						Comm. NR/18126				
						INDICE <table border="1" style="display: inline-table; vertical-align: middle;"> <tr><td>0</td><td></td><td></td><td></td><td></td><td></td><td></td><td></td><td></td><td></td></tr> </table>	0			
0										
						Scala 1 : 10000				
STRUMENTI DI TUTELA E PIANIFICAZIONE NAZIONALE						Sostituisce il Sostituito dal				

0	Aprile 2019	EMISSIONE	L. RICCI	D. BRAMUCCI	V. FORLIVESTI G. GIOVANNINI	Foglio 2 di 47	
INDICE	DATA	R E V I S I O N I			ELABORATO	VERIFICATO	APPROVATO AUTORIZZATO
PROPRIETARIO 			PROGETTISTA  R. f. TPIDL: 073670C-033-DW-3252-301 TECHNIP ITALY DIREZIONE LAVORI S.p.A.			Dis. PG-SN-301	Scala 1:10000
STRUMENTI DI TUTELA E PIANIFICAZIONE NAZIONALE						Comm. NR/18126	

METANODOTTI IN PROGETTO

- Met. Rif. Coll. Cervia-Santa Maria Nuova DN 200 (8") – Tav. 1-4
- Met. Rif. Coll. Radd. Imola-Forli'-Cesena DN 200 (8") – Tav. 4
- Met. Rif. All. Com. di Bertinoro DN 100 (4") – Tav. 4
- Met. Rif. Der. per Riccione DN 100 (4") – Tav. 5
- Met. Ric. All. ENI R&M DN 100 (4") – Tav. 5
- Met. Rif. All. Com. di Morciano DN 100 (4") – Tav. 6
- Met. Rif. Pot. Der. Cattolica DN 150 (6") – Tav. 7-8
- Met. Ric. All. Celli G. DN 100 (4") – Tav. 8
- Met. Rif. All. Com. di Gabicce DN 100 (4") – Tav. 9
- Met. Ric. All. Com. di Monsano (Consorzio 5 Colli) DN 150 (6") – Tav. 10
- Met. Rif. All. Sadam Jesi DN 100 (4") – Tav. 11
- Met. Rif. Der. per Ancona DN 200 (8") – Tav. 12-15
- Met. Rif. Coll. Azienda servizi Polverigi DN 100 (4") – Tav. 12
- Met. Ric. Der. per Ancona DN 200 (8") – Tav. 15
- Met. Rif. All. Metano Fano (Ancona) DN 100 (4") – Tav. 15
- Met. Rif. All. Com. di Castelfidardo DN 150 (6") – Tav. 16-17
- Met. Rif. All. Com. di Camerano DN 150 (6") – Tav. 18
- Met. Rif. All. Com. di Recanati DN 100 (4") – Tav. 19

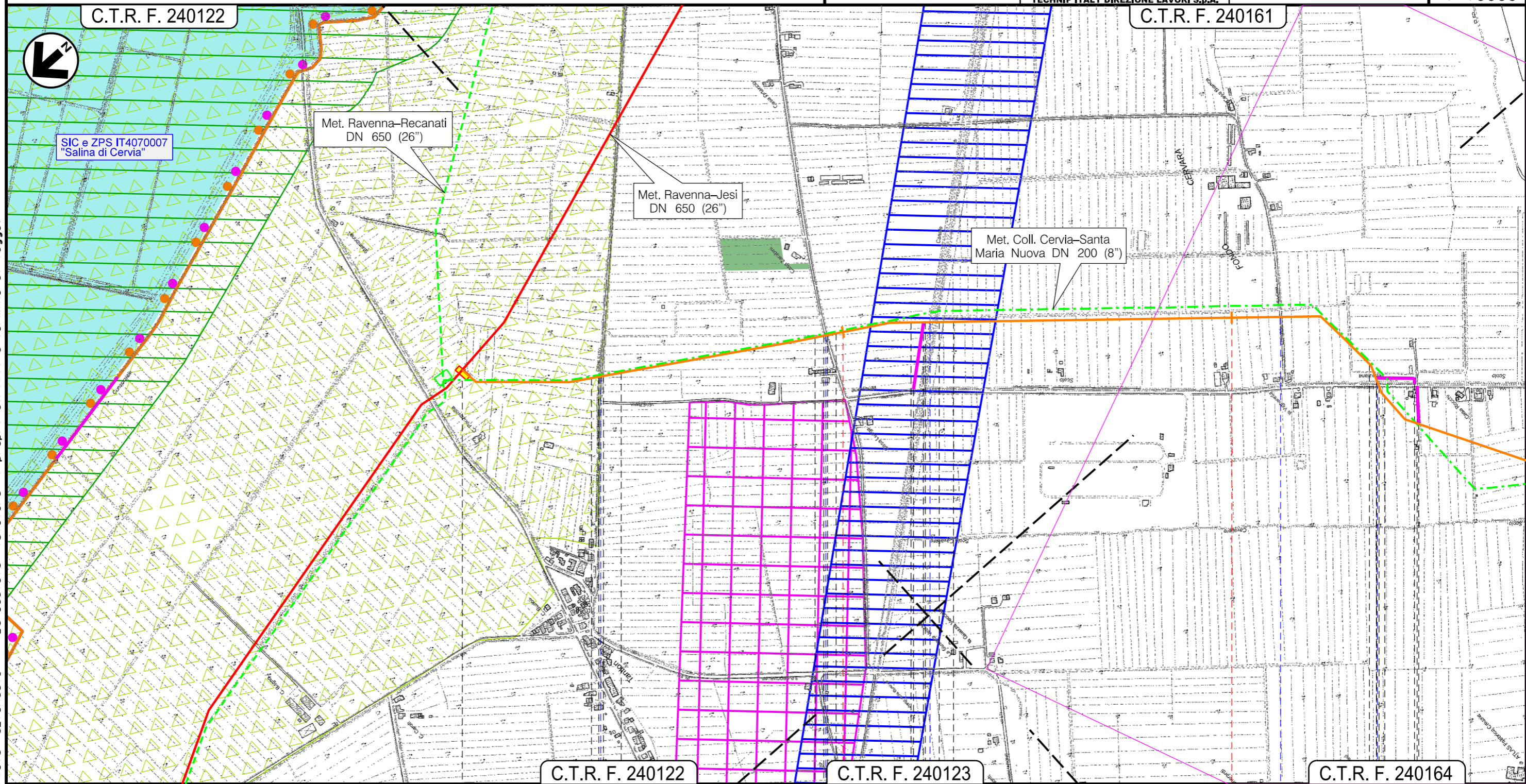
METANODOTTI IN DISMISSIONE

- Met. Coll. Cervia-Santa Maria Nuova DN 200 (8") – Tav. 1/A – 4 /A
- Met. Coll. Imola-Forli'-Cesena DN 200 (8") – Tav. 4 /A
- Met. All. Com. di Bertinoro DN 100 (4") – Tav. 4 /A
- Met. Der. per Riccione DN 100 (4") – Tav. 5 /A
- Met. All. Fornace Veva (Riccione) DN 100 (4") – Tav. 5 /A
- Met. All. Com. di Morciano DN 80 (3") – Tav. 6 /A
- Met. Pot. Der. Cattolica DN 150 (6") – Tav. 7 /A
- Met. Der. per Cattolica-San Giovanni in M. DN 80 (3") – Tav. 8 /A
- Met. Der. per Cattolica-San Giovanni in M. DN 100 (4") – Tav. 9 /A
- Met. All. Com. di Gabicce DN 80 (3") – Tav. 10 /A
- Met. Der. per Jesi 1 tratto DN 125 (5") – Tav. 11/A – 12 /A
- Met. Coll. All. Edison Gas con Der. Jesi DN 150 (6") – Tav. 12 /A
- Met. All. Consorzio 5 Colli DN 150 (6") – Tav. 13 /A
- Met. All. Sadam Jesi DN 125 (5") – Tav. 14 /A
- Met. Der. per Ancona DN 200 (8") – Tav. 15 /A – 18 /A
- Met. Coll. Azienda servizi Polverigi DN 80 (3") – Tav. 15 /A
- Met. All. Metano Fano (Ancona) DN 80 (3") – Tav. 18 /A
- Met. Coll. Azienda servizi Agugliano DN 80 (3") – Tav. 19 /A
- Met. Coll. Edma Reti Gas Ancona DN 150 (6") – Tav. 20 /A
- Met. All. Com. di Castelfidardo DN 100 (4") – Tav. 21/A – 22 /A
- Met. Pot. Der. per Castelfidardo DN 150 (6") – Tav. 23 /A
- Met. All. Com. di Camerano DN 80 (3") – Tav. 24 /A
- Met. All. Com. di Recanati DN 100 (4") – Tav. 25 /A

Il presente disegno e' di proprieta' aziendale - La Societa' tutelera' i propri diritti a termine di legge.

Met. Rif. Coll. Cervia-Santa Maria Nuova DN 200 (8")

STRUMENTI DI TUTELA E PIANIFICAZIONE NAZIONALE



Il presente disegno e' di proprieta' aziendale - La Societa' tutelera' i propri diritti a termine di legge.

P.I.D.I. n.5 Km 0,000

Strada Comunale ● Strada Comunale ● Canale Valle Felici ● Strada Comunale ● Scolo Veneziana ●

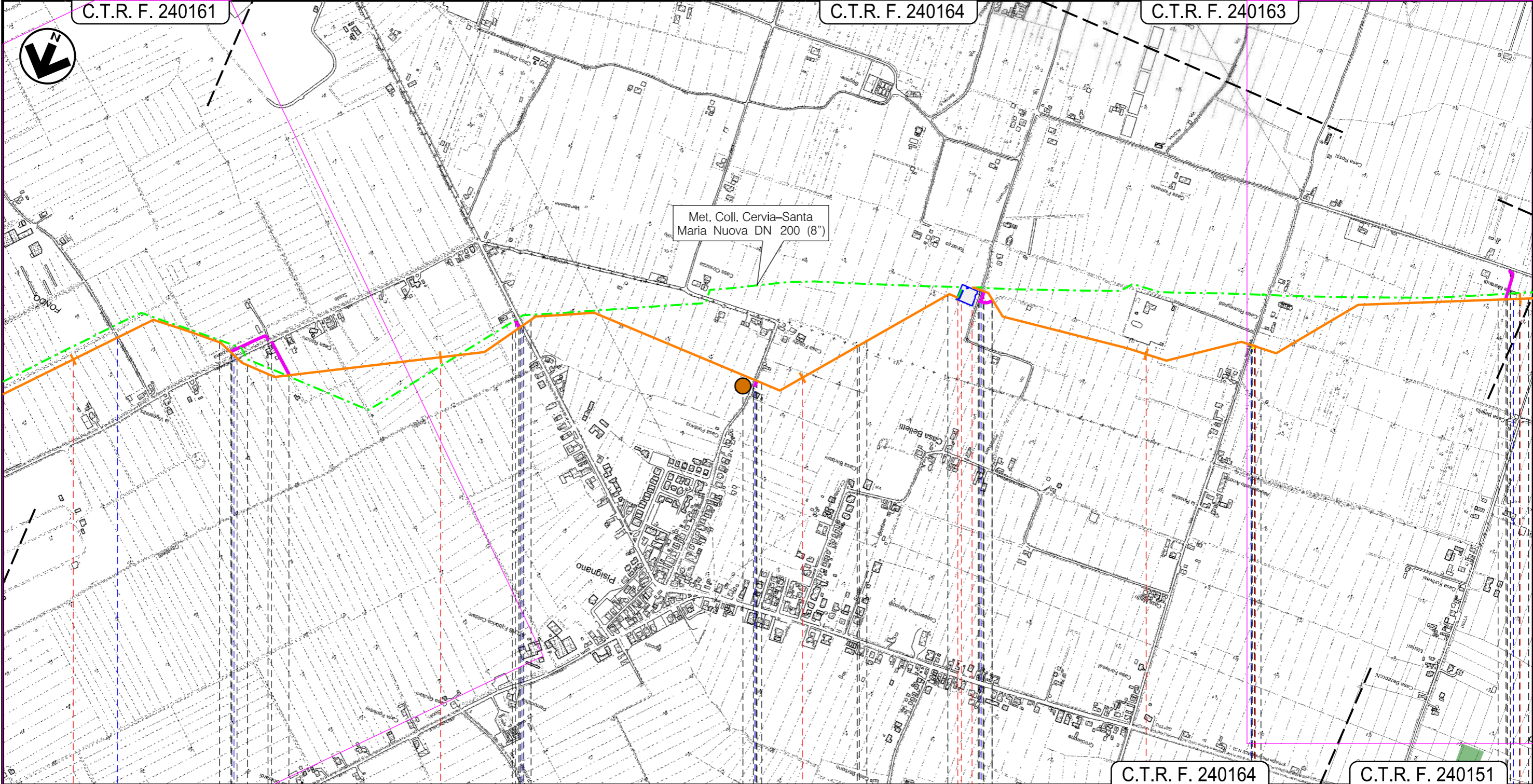
C.T.R. F. 240122

C.T.R. F. 240123

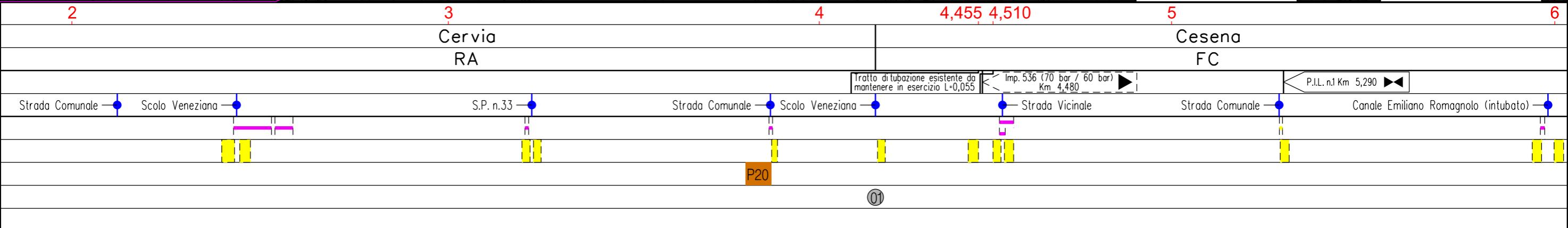
C.T.R. F. 240164

Cervia
RA

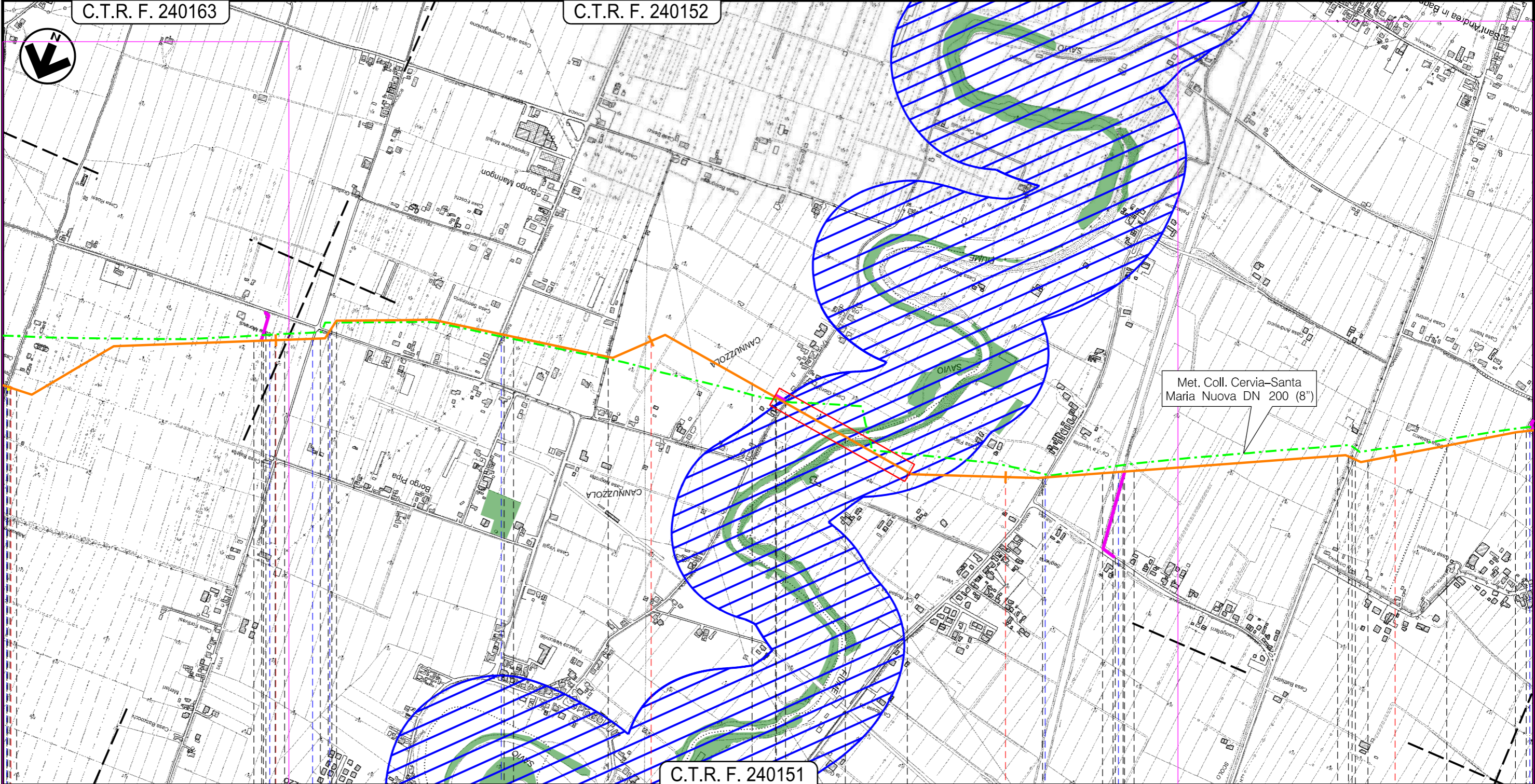
0	Aprile 2019	EMISSIONE	L. RICCI	D. BRAMUCCI	V. FORLIVESI G. GIOVANNINI	Foglio 4 di 47
INDICE	DATA	REVISIONI	ELABORATO	VERIFICATO	APPROVATO AUTORIZZATO	Tav: 2
PROPRIETARIO		PROGETTISTA		Dis.		Scala 1:10000
				PG-SN-301		
		Ri f. TPIDL: 073670C-033-DW-3252-301 TECHNIP ITALY DIREZIONE LAVORI S.p.A.		Comm. NR/18126		



Il presente disegno e' di proprieta' aziendale - La Societa' tutelera' i propri diritti a termine di legge.

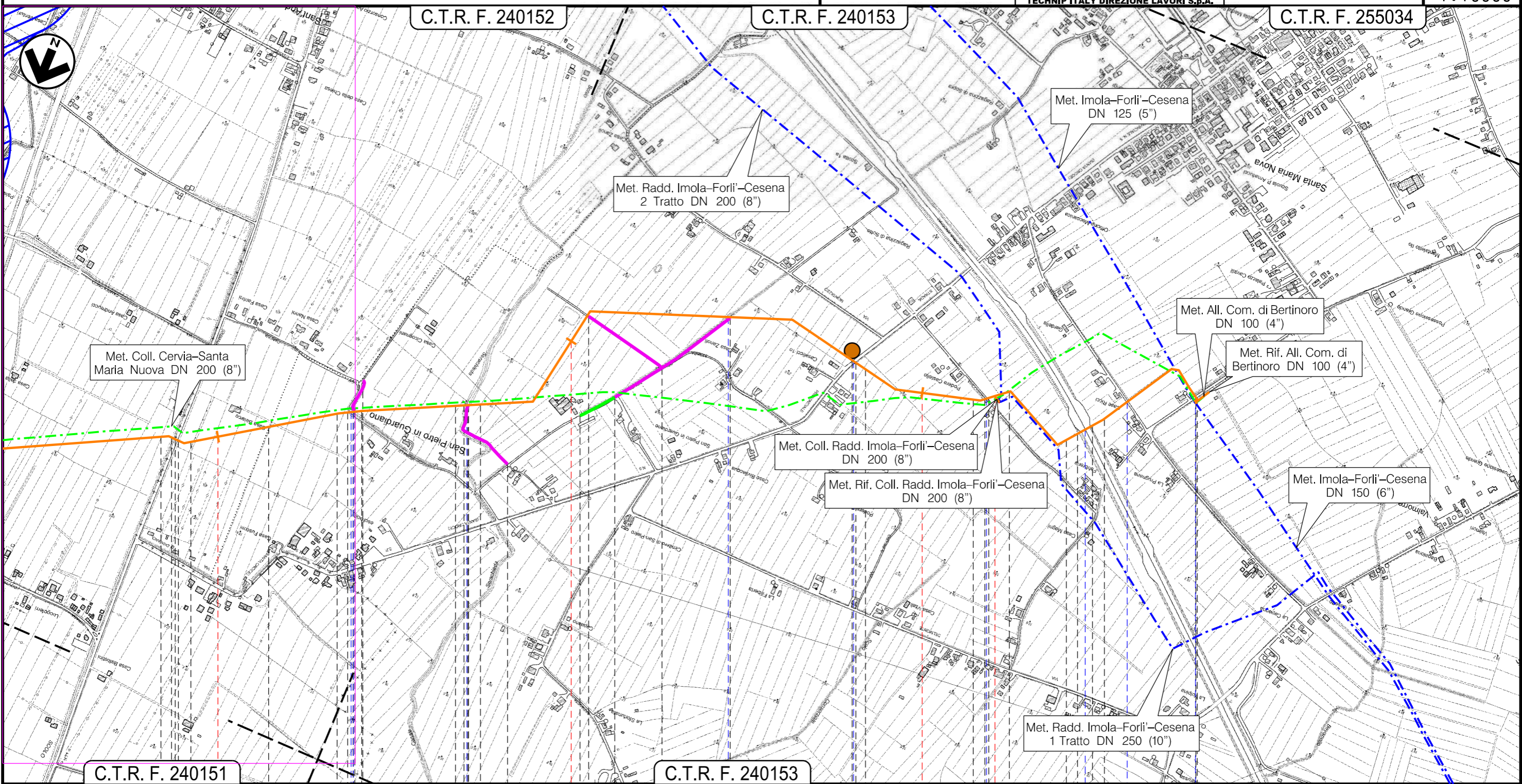


0	Aprile 2019	EMISSIONE	L. RICCI	D. BRAMUCCI	V. FORLIVESTI G. GIOVANNINI	Foglio 5 di 47
INDICE	DATA	REVISIONI	ELABORATO	VERIFICATO	APPROVATO AUTORIZZATO	Tav: 3
PROPRIETARIO		PROGETTISTA		Dis.		Scala 1:10000
				PG-SN-301		
		Ri f. TPIDL: 073670C-033-DW-3252-301 TECHNIP ITALY DIREZIONE LAVORI S.p.A.		NR/18126		



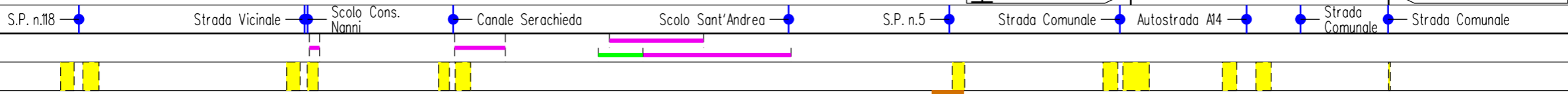
Il presente disegno e' di proprieta' aziendale - La Societa' tutelera' i propri diritti a termine di legge.

6		7		8		9	
Cesena FC		Cervia		RA		Cesena Bertinoro FC	
<p>P.I.L. n.1 Km 5,290</p> <p>Str. Com. Canale Emiliano Romagnolo (intubato) Strada Vicinale Strada Comunale S.P. Ravennate Strada Comunale Fiume Savio Strada Comunale Superstrada S.S. n.3 bis S.P. n.118 Strada Vicinale</p>							



Il presente disegno e' di proprieta' aziendale - La Societa' tutelera' i propri diritti a termine di legge.

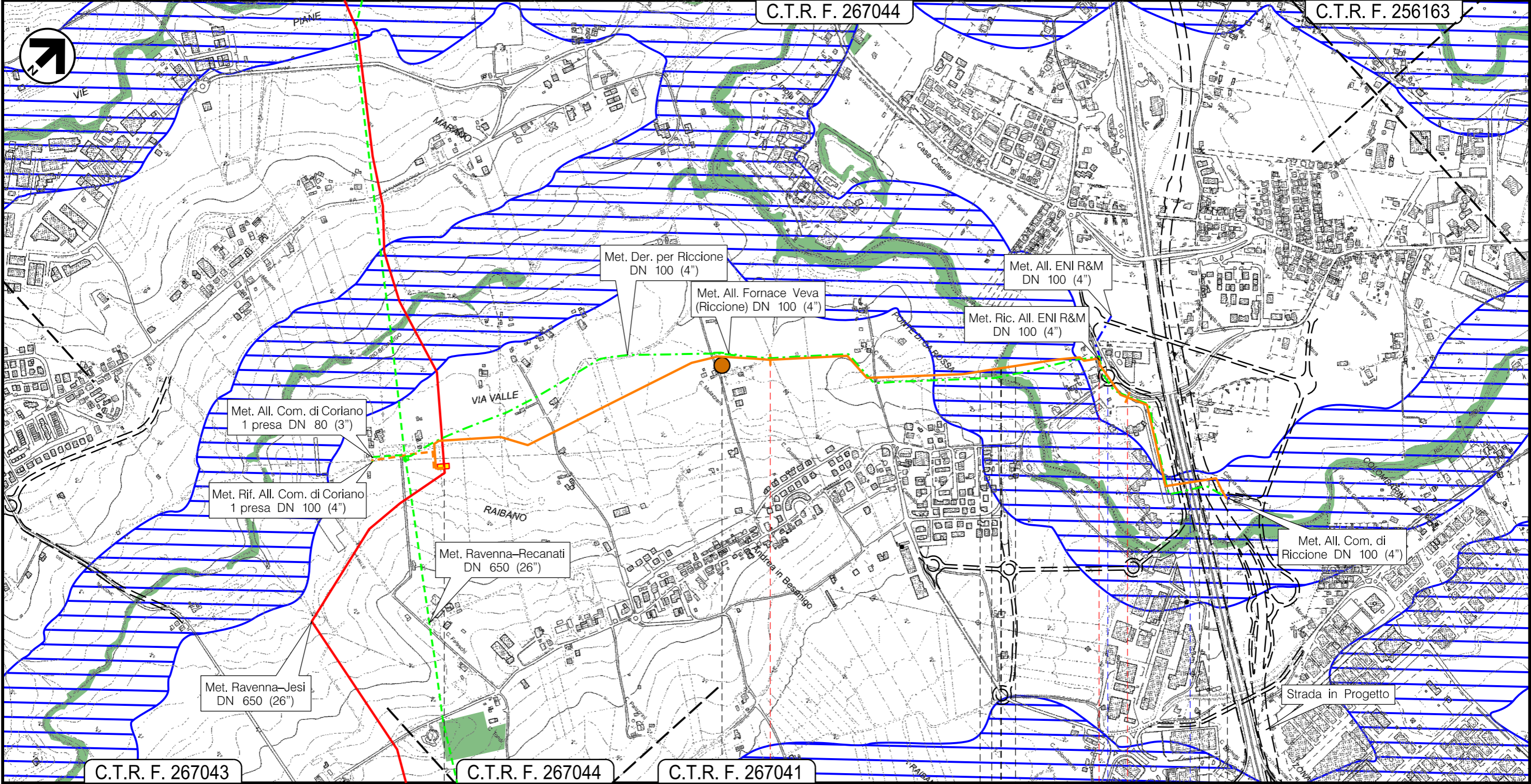
Ravenna	Cesena	Bertinoro	11,890 (prog. opera L=11,835)
RA		FC	



0	Aprile 2019	EMISSIONE	L. RICCI	D. BRAMUCCI	V. FORLIVESTI	Foglio
INDICE	DATA	REVISIONI	ELABORATO	VERIFICATO	APPROVATO	7 di 47
PROPRIETARIO	PROGETTISTA		Dis.	PG-SN-301	Tav: 5	
			Comm.	NR/18126	Scala	1:10000
	Ri f. TPIDL: 073670C-033-DW-3252-301 TECHNIP ITALY DIREZIONE LAVORI S.p.A.					

C.T.R. F. 267044

C.T.R. F. 256163



C.T.R. F. 267043

C.T.R. F. 267044

C.T.R. F. 267041

Coriano

RN

Riccione

2,455

P.I.D.I. n.15 Km 0,000

P.I.D.S. n.1 Km 1,875

P.I.D.A. n.2 Km 2,455

Rio Melo — Strada Comunale — Autostrada A14

P22

01

Il presente disegno e' di proprieta' aziendale - La Societa' tutelera' i propri diritti a termine di legge.

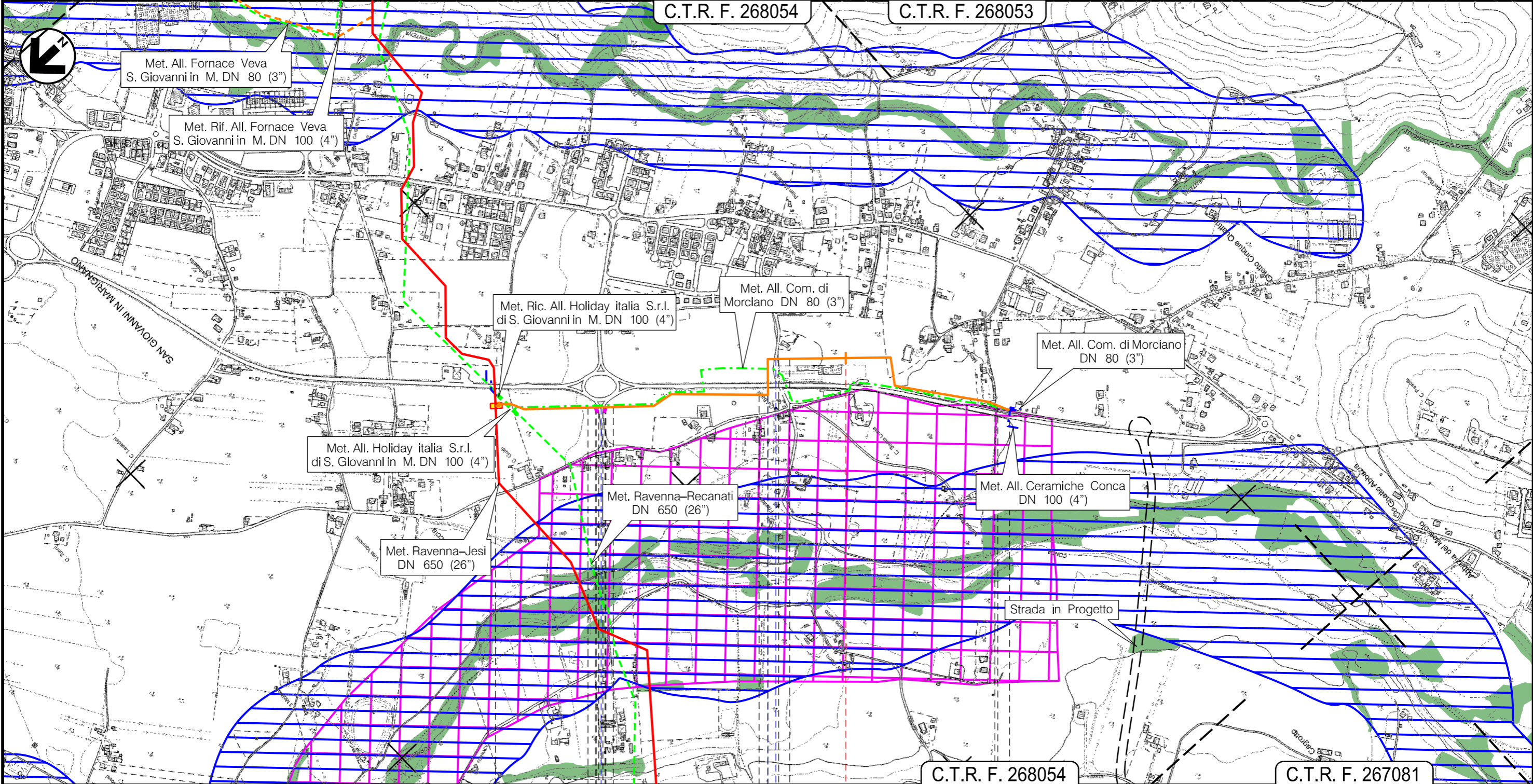
0	Aprile 2019	EMISSIONE	L. RICCI	D. BRAMUCCI	V. FORLIVESI G. GIOVANNINI
INDICE	DATA	REVISIONI	ELABORATO	VERIFICATO	APPROVATO AUTORIZZATO
PROPRIETARIO			PROGETTISTA		
					
			Ri f. TP1DL: 073670C-033-DW-3252-301 TECHNIP ITALY DIREZIONE LAVORI S.p.A.		
			Dis. PG-SN-301		Tav: 6
			Comm. NR/18126		Scala 1:10000

Met. Rif. All. Com. di Morciano DN 100 (4")

STRUMENTI DI TUTELA E PIANIFICAZIONE NAZIONALE

C.T.R. F. 268054

C.T.R. F. 268053



C.T.R. F. 268054

C.T.R. F. 267081

San Giovanni in Marignano
RN

1,485
Morciano di Romagna

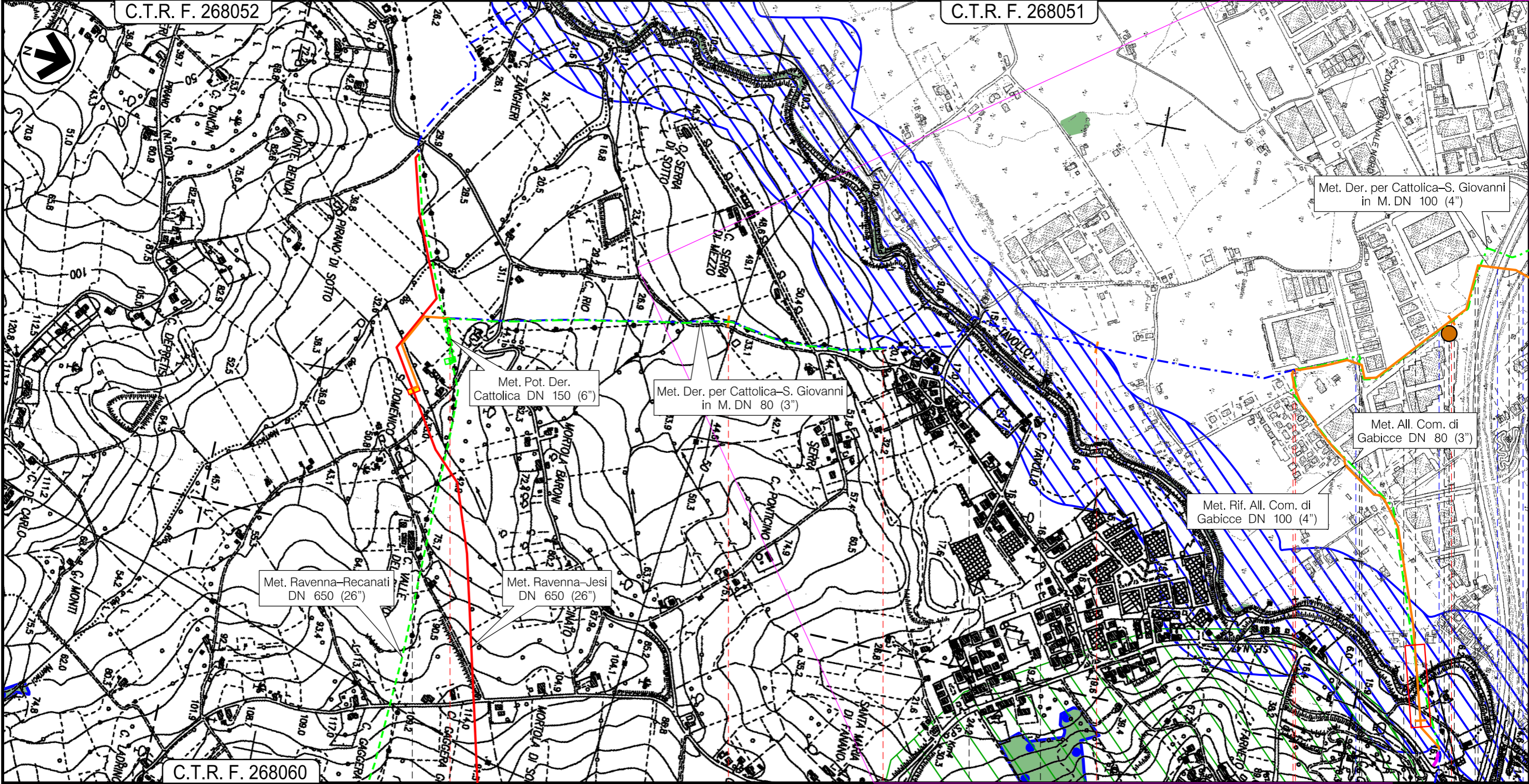
P.I.D.I. n.18 Km 0,000

P.I.D.A. n.1 Km 1,485

Strada Comunale —●— Strada Comunale

Il presente disegno e' di proprieta' aziendale - La Societa' tutelera' i propri diritti a termine di legge.

0	Aprile 2019	EMISSIONE	L. RICCI	D. BRAMUCCI	V. FORLIVESI	Foglio
INDICE	DATA	REVISIONI	ELABORATO	VERIFICATO	APPROVATO	9 di 47
PROPRIETARIO	PROGETTISTA		Dis.		Comm.	Tav: 7
snam	TechnipFMC		PG-SN-301		NR/18126	Scala
Ri f. TPIDL: 073670C-033-DW-3252-301		TECHNIP ITALY DIREZIONE LAVORI S.p.A.				1:10000



0 0,290 1 2 2,520 3

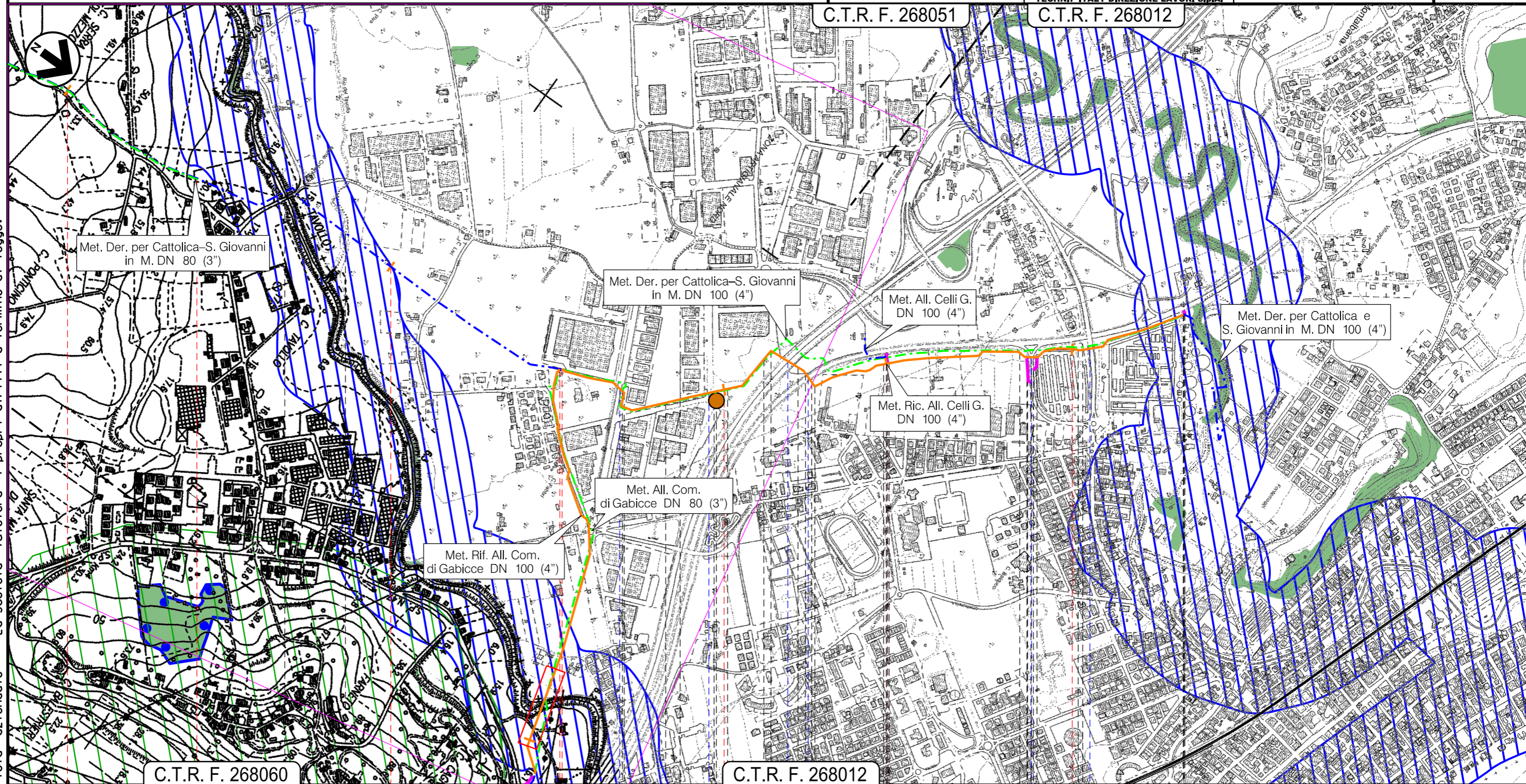
Gradara PU San Giovanni in Marignano Cattolica RN

P.I.D.I. n.19 Km 0,000 P.I.D.I. n.1 Km 1,405 Tratto di tubazione esistente da mantenere in esercizio L=2,230 P.I.D.I. n.2 Km 2,510

Fiume Tavollo Rio del Tavollo Strada Comunale S.S. n.16 Autostrada A14

Il presente disegno e' di proprieta' aziendale - La Societa' tutelera' i propri diritti a termine di legge.

0	Aprile 2019	EMISSIONE	L. RICCI	D. BRAMUCCI	V. FORLIVESTI G. GIOVANNINI	Foglio 10 di 47
INDICE	DATA	REVISIONI	ELABORATO	VERIFICATO	APPROVATO AUTORIZZATO	Tav: 8
PROPRIETARIO		PROGETTISTA		Dis.		Scala 1:10000
				PG-SN-301		
		Ri f. TPIDL: 073670C-033-DW-3252-301 TECHNIP ITALY DIREZIONE LAVORI S.p.A.		Comm. NR/18126		



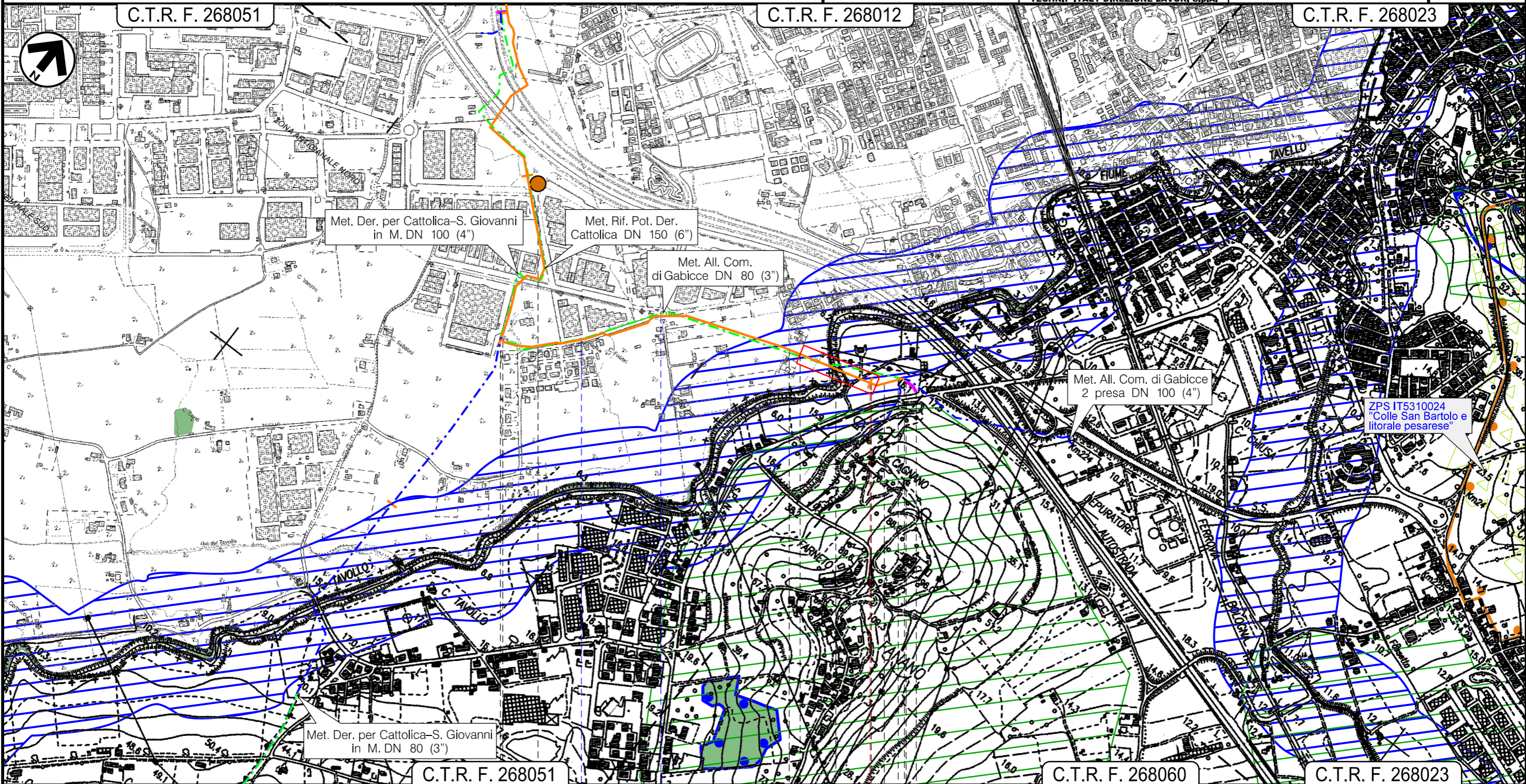
Il presente disegno e' di proprieta' aziendale - La Societa' tutelera' i propri diritti a termine di legge.

1	2	2,520	3	4	4,305	(prog. opera L=2,075)
Gradara PU		San Giovanni in Marignano		Cattolica RN		
P.I.D.I. n.1 Km 1,405		P.I.D.I. n.2 Km 2,510		P.I.D.S. n.3 Km 3,505		
Fiume Tavollo		Rio del Tavollo		Svincolo S.S. n.16		
		Strada Comunale		S.P. n.17		
		Strada Comunale		Autostrada A14		
				S.S. n.16		
				Svincolo S.S. n.16		
				S.P. n.17		
P23						

0	Aprile 2019	EMISSIONE	L. RICCI	D. BRAMUCCI	V. FORLIVESI G. GIOVANNINI	Foglio 11 di 47
INDICE	DATA	REVISIONI	ELABORATO	VERIFICATO	APPROVATO AUTORIZZATO	Tav: 9
PROPRIETARIO	PROGETTISTA		Dis.	PG-SN-301		Scala 1:10000
			Comm.	NR/18126		
	Ri f. TPIDL: 073670C-033-DW-3252-301 TECHNIP ITALY DIREZIONE LAVORI S.p.A.					

Met. Rif. All. Com. di Gabicce DN 100 (4")

STRUMENTI DI TUTELA E PIANIFICAZIONE NAZIONALE



Cattolica
RN

Gradara
PU

P.I.D.I. n.2 Km 0,000

Percorrenza Strada Comunale Strada Comunale Fiume Tavollo

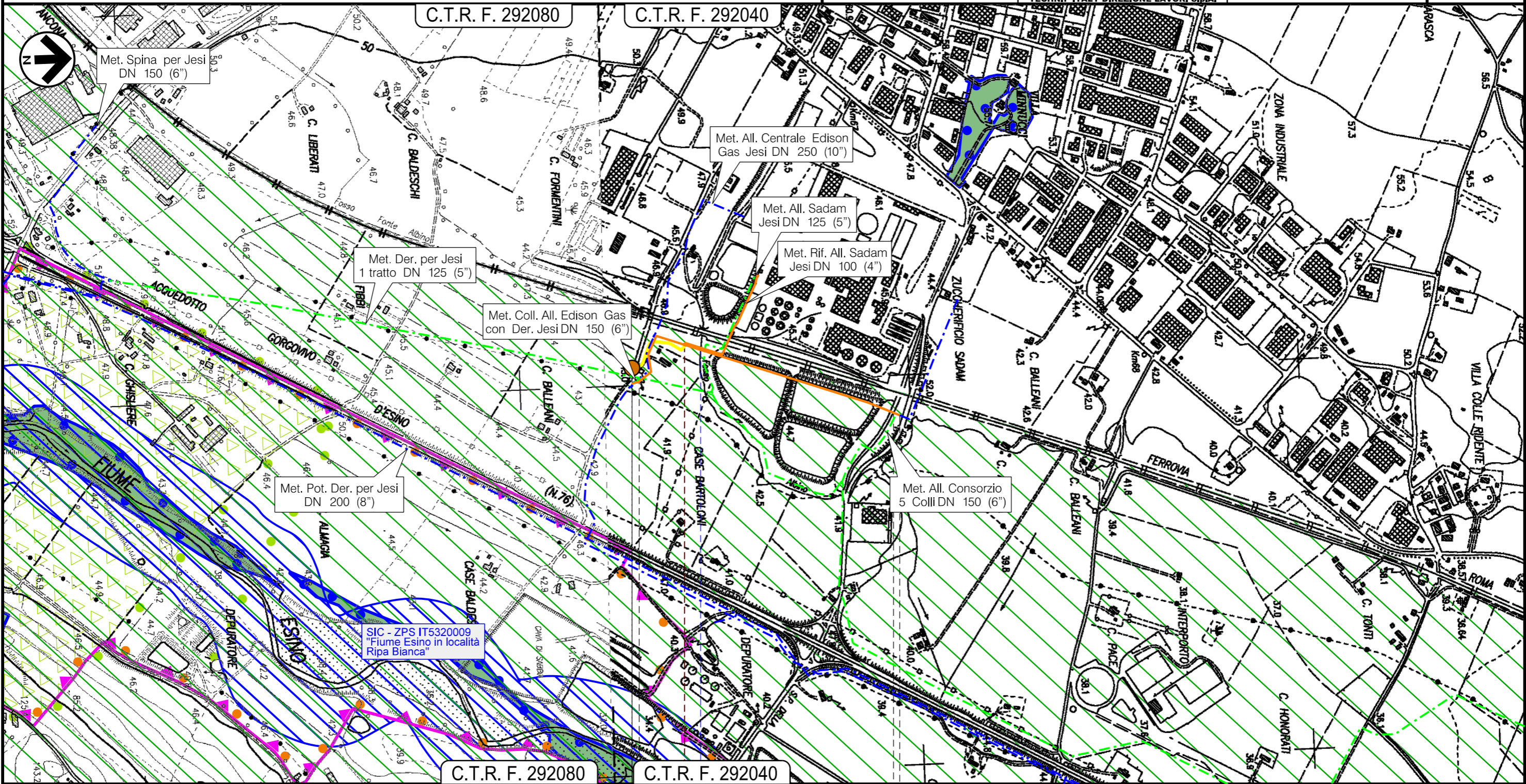
P23

Il presente disegno e' di proprieta' aziendale - La Societa' tutelera' i propri diritti a termine di legge.

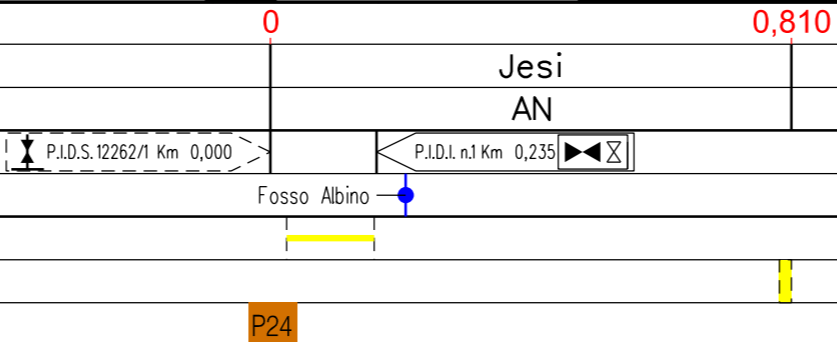
0	Aprile 2019	EMISSIONE	L. RICCI	D. BRAMUCCI	V. FORLIVESTI G. GIOVANNINI	Foglio 12 di 47
INDICE	DATA	REVISIONI	ELABORATO	VERIFICATO	APPROVATO AUTORIZZATO	Tav: 10
PROPRIETARIO	PROGETTISTA		Dis.		Comm.	Scala 1:10000
			PG-SN-301		NR/18126	
Ri f. TPIDL: 073670C-033-DW-3252-301 TECHNIP ITALY DIREZIONE LAVORI S.p.A.						

Met. Ric. All. Com. di Monsano (Consorzio 5 Colli) DN 150 (6")

STRUMENTI DI TUTELA E PIANIFICAZIONE NAZIONALE



Il presente disegno e' di proprieta' aziendale - La Societa' tutelera' i propri diritti a termine di legge.



P24

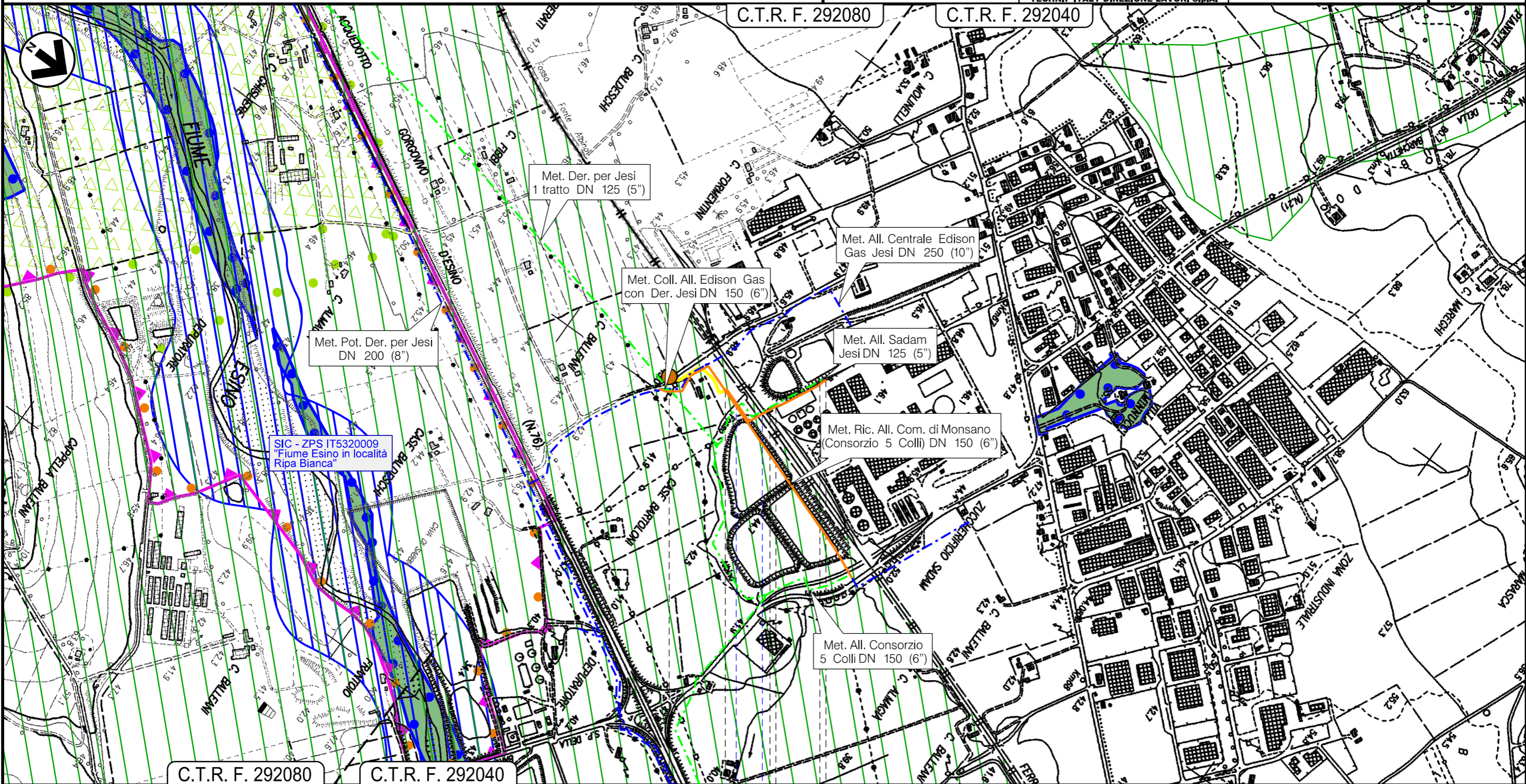
0	Aprile 2019	EMISSIONE	L. RICCI	D. BRAMUCCI	V. FORLIVESI G. GIOVANNINI	Foglio 13 di 47
INDICE	DATA	REVISIONI	ELABORATO	VERIFICATO	APPROVATO AUTORIZZATO	Tav: 11
PROPRIETARIO	PROGETTISTA		Dis.	PG-SN-301		Scala 1:10000
			Comm.	NR/18126		
		Ri f. TPIDL: 073670C-033-DW-3252-301		TECHNIP ITALY DIREZIONE LAVORI S.p.A.		

Met. Rif. All. Sadam Jesi DN 100 (4")

STRUMENTI DI TUTELA E PIANIFICAZIONE NAZIONALE

C.T.R. F. 292080

C.T.R. F. 292040



C.T.R. F. 292080

C.T.R. F. 292040

0 0,330

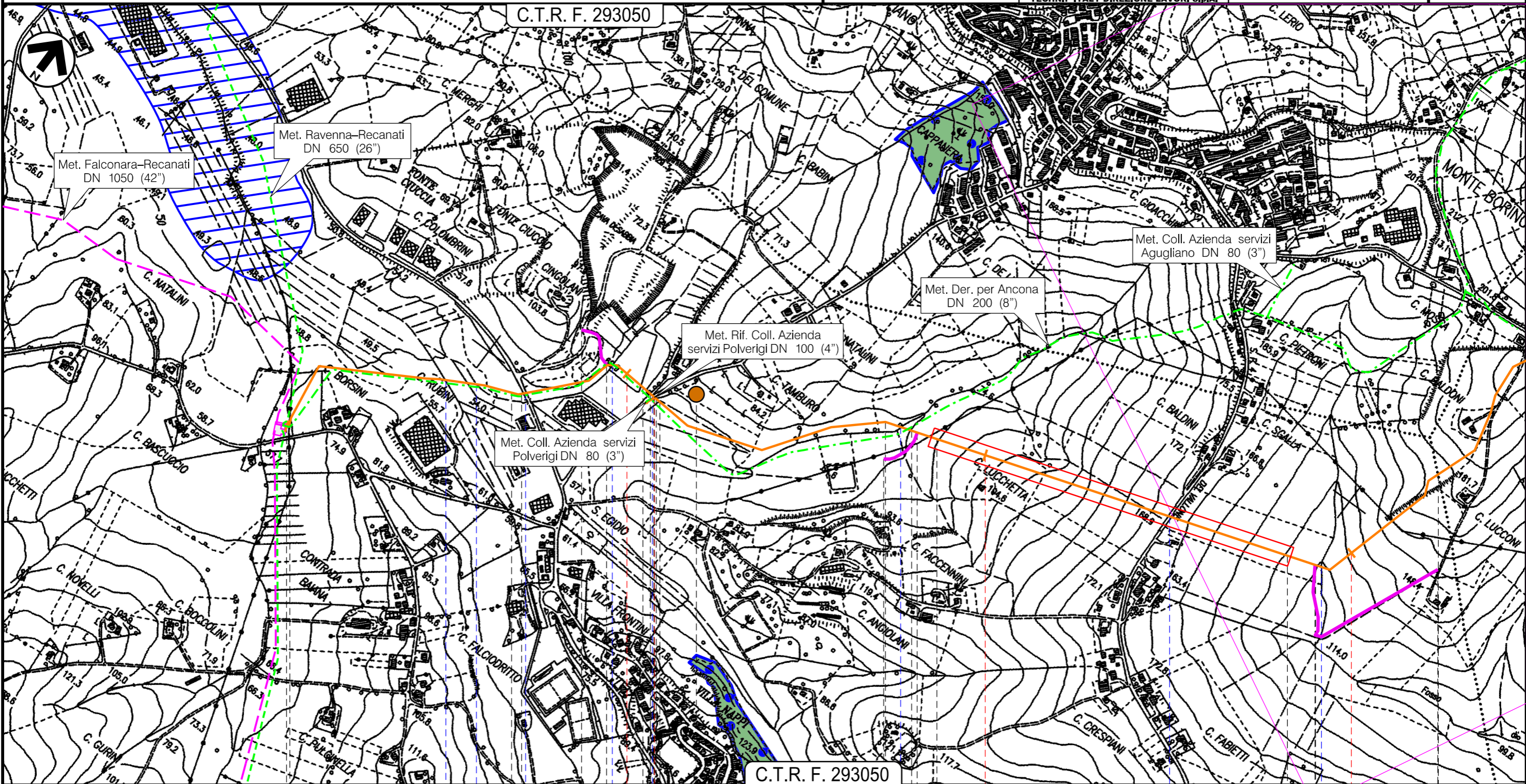
Jesi
AN

P.I.D.I. n.1 Km 0,000 P.I.D.A. n.2 Km 0,330

Fosso Albino —●— Ferrovie Roma-Ancona

Il presente disegno e' di proprieta' aziendale - La Societa' tutelera' i propri diritti a termine di legge.

0	Aprile 2019	EMISSIONE	L. RICCI	D. BRAMUCCI	V. FORLIVESI G. GIOVANNINI	Foglio 14 di 47
INDICE	DATA	REVISIONI	ELABORATO	VERIFICATO	APPROVATO AUTORIZZATO	Tav: 12
PROPRIETARIO	PROGETTISTA		Dis.		Comm.	Scala 1:10000
			PG-SN-301		NR/18126	
Ri f. TPIDL: 073670C-033-DW-3252-301 TECHNIP ITALY DIREZIONE LAVORI S.p.A.						

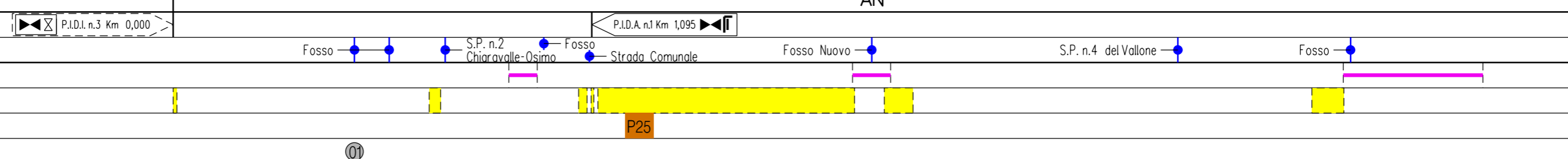


Il presente disegno e' di proprieta' aziendale - La Societa' tutelera' i propri diritti a termine di legge.

C.T.R. F. 293050

0 1 2 3

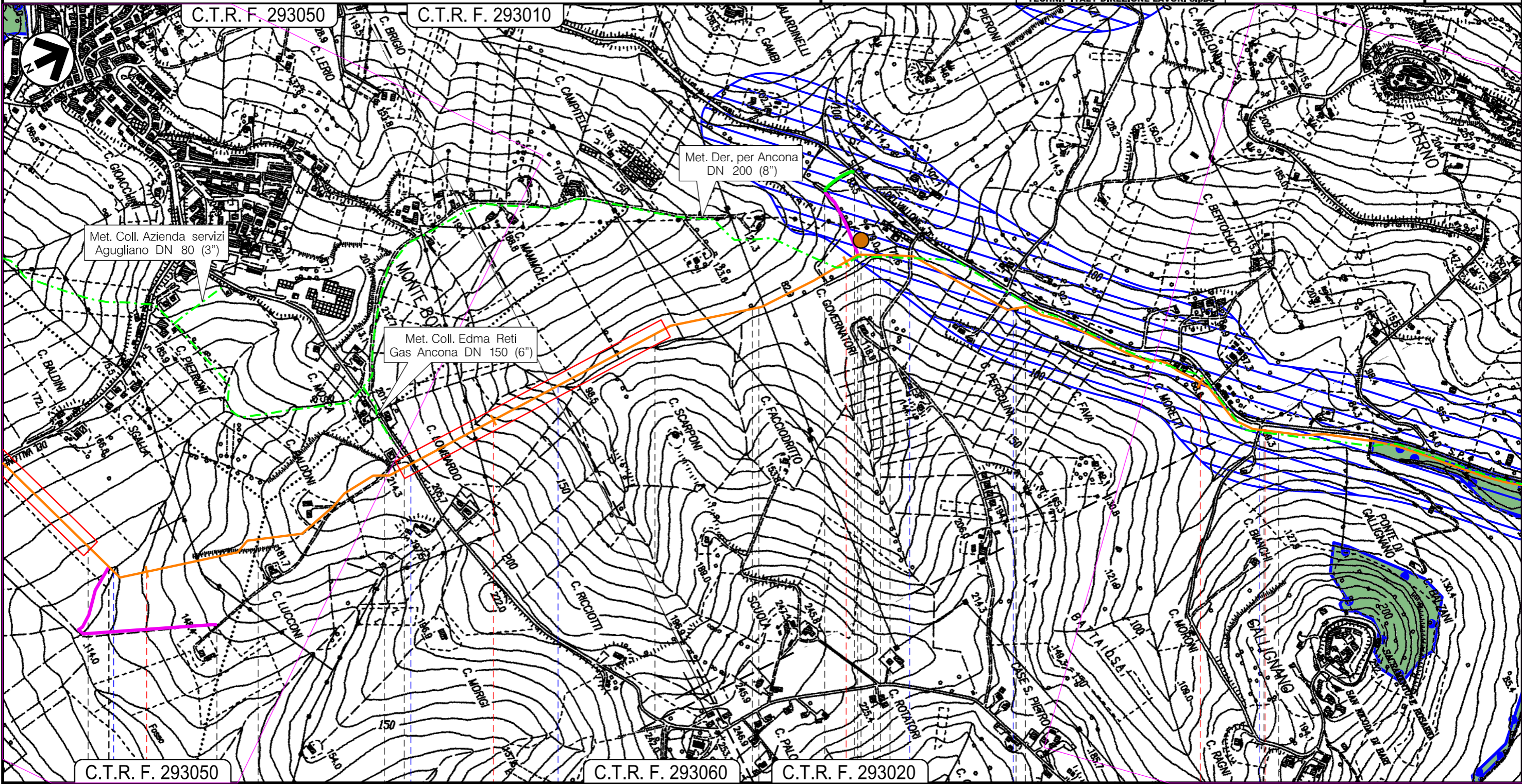
Polverigi AN Ancona



0	Aprile 2019	EMISSIONE	L. RICCI	D. BRAMUCCI	V. FORLIVESI G. GIOVANNINI	Foglio 15 di 47
INDICE	DATA	REVISIONI	ELABORATO	VERIFICATO	APPROVATO AUTORIZZATO	Tav: 13
PROPRIETARIO			PROGETTISTA			Dis. PG-SN-301
						Comm. NR/18126
			Ri f. TPIDL: 073670C-033-DW-3252-301 TECHNIP ITALY DIREZIONE LAVORI S.p.A.			Scala 1:10000

Met. Rif. Der. per Ancona DN 200 (8")

STRUMENTI DI TUTELA E PIANIFICAZIONE NAZIONALE



Met. Coll. Azienda servizi
Agugliano DN 80 (3")

Met. Coll. Edma Reti
Gas Ancona DN 150 (6")

Met. Der. per Ancona
DN 200 (8")

Il presente disegno e' di proprieta' aziendale - La Societa' tutelera' i propri diritti a termine di legge.

C.T.R.F. 293050

C.T.R.F. 293060

C.T.R.F. 293020

3
Polverigi

5
Ancona

AN

P.I.L. n.2 Km 6,215

Fosso

S.P. n.4 del Vallone

Fosso

Strada Comunale

Fosso del Vallone

Strada Comunale

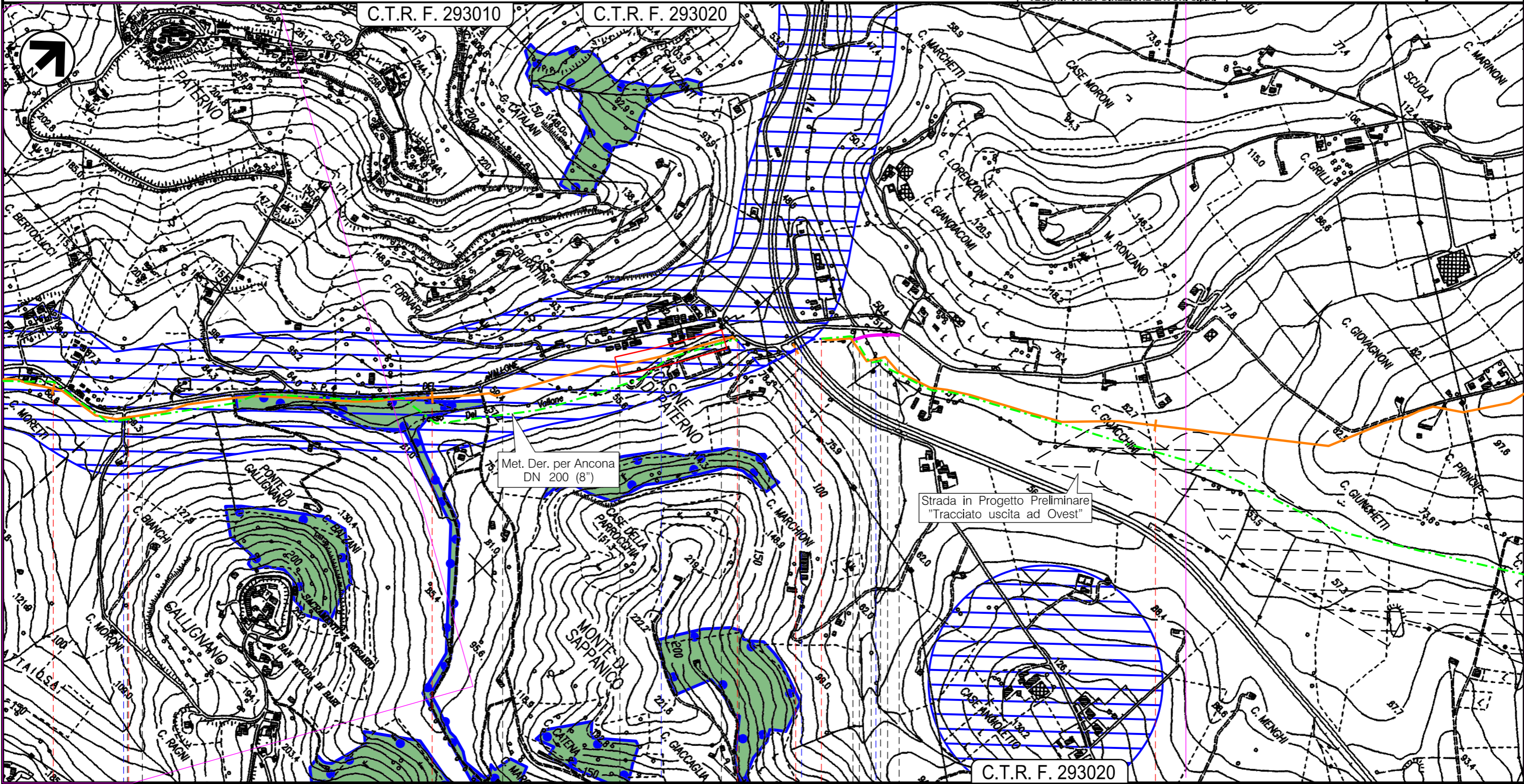
P26

02

Met. Rif. Der. per Ancona DN 200 (8")

STRUMENTI DI TUTELA E PIANIFICAZIONE NAZIONALE

C.T.R. F. 293010 C.T.R. F. 293020



Met. Der. per Ancona
DN 200 (8")

Strada in Progetto Preliminare
"Tracciato uscita ad Ovest"

C.T.R. F. 293020

Ancona
AN

P.I.L. n.2 Km 6,215

Tratto di tubazione esistente da
mantenere in esercizio L=0,265

Strada Comunale Fosso del Vallone Autostrada A14 Fosso del Barcaglione

03

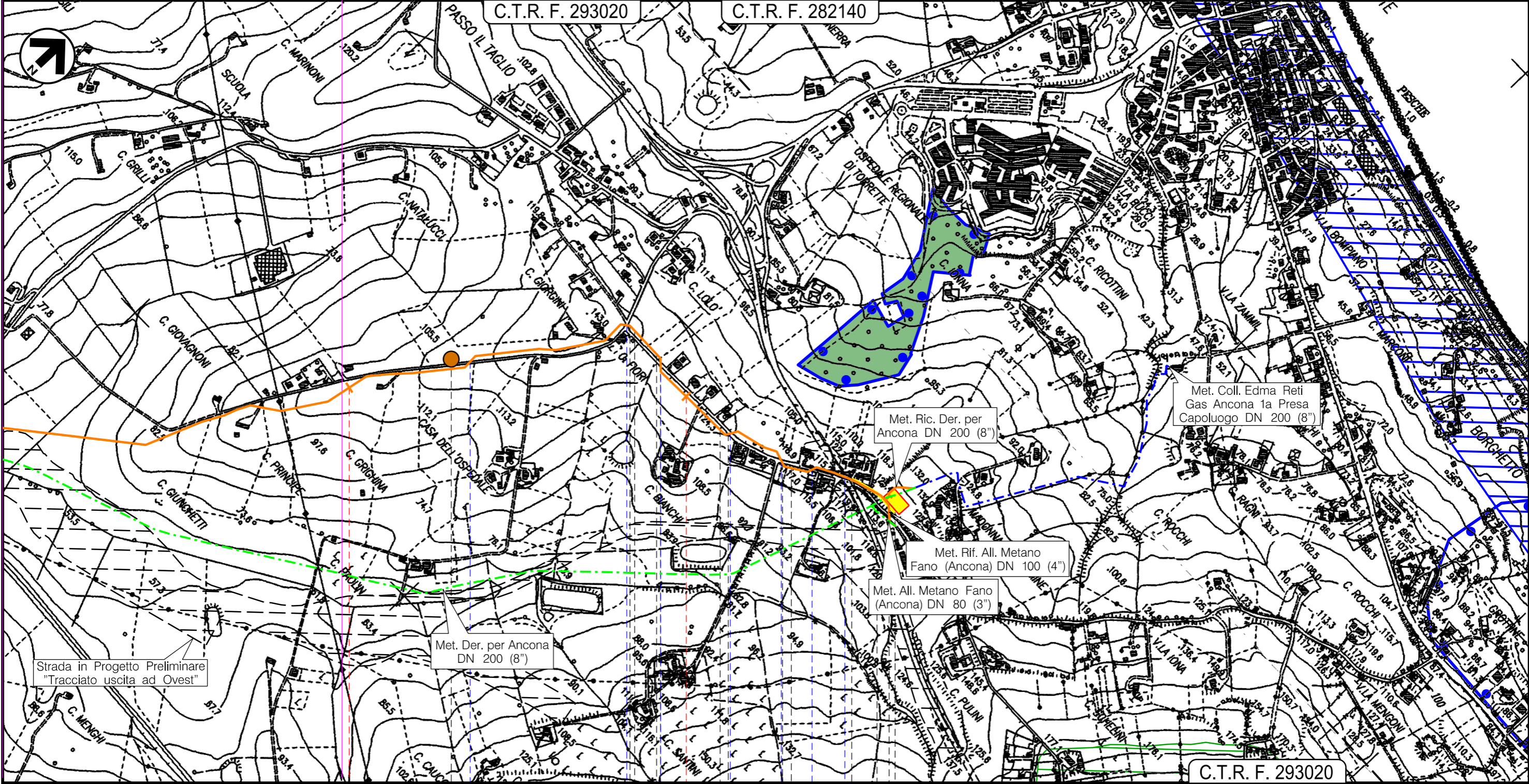
Il presente disegno e' di proprieta' aziendale - La Societa' tutelera' i propri diritti a termine di legge.

RIFACIMENTO METANODOTTO RAVENNA-CHIETI TRATTO RAVENNA-JESI DN 650 (26"), DP 75 bar
ED OPERE CONNESSE ULTERIORI ALLACCIAMENTI

Met. Rif. Der. per Ancona DN 200 (8")
Met. Ric. Der. per Ancona DN 200 (8")
Met. Rif. All. Metano Fano (Ancona) DN 100 (4")

STRUMENTI DI TUTELA E PIANIFICAZIONE NAZIONALE

0	Aprile 2019	EMISSIONE	L. RICCI	D. BRAMUCCI	V. FORLIVESI G. GIOVANNINI	Foglio 17 di 47
INDICE	DATA	REVISIONI	ELABORATO	VERIFICATO	APPROVATO AUTORIZZATO	Tav: 15
PROPRIETARIO	PROGETTISTA		Dis.		Comm.	Scala 1:10000
			PG-SN-301		NR/18126	
Ri f. TPIDL: 073670C-033-DW-3252-301 TECHNIP ITALY DIREZIONE LAVORI S.p.A.						




Il presente disegno e' di proprieta' aziendale - La Societa' tutelera' i propri diritti a termine di legge.

Strada in Progetto Preliminare
"Tracciato uscita ad Ovest"

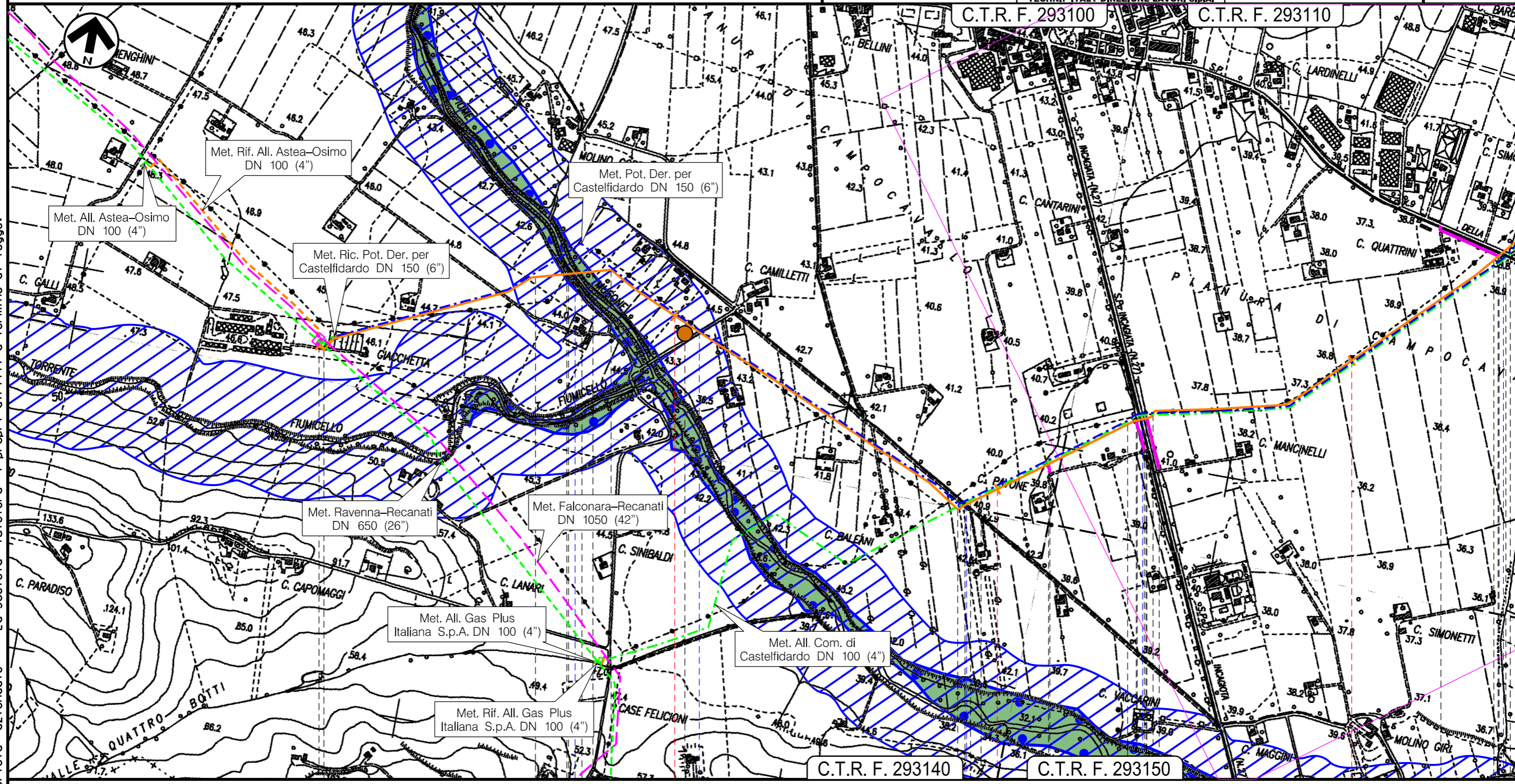
10 11 11,625 (prog. opera L=11,360)

Ancona
AN



P27

0	Aprile 2019	EMISSIONE	L. RICCI	D. BRAMUCCI	V. FORLIVESI G. GIOVANNINI	Foglio 18 di 47
INDICE	DATA	REVISIONI	ELABORATO	VERIFICATO	APPROVATO AUTORIZZATO	Tav: 16
PROPRIETARIO	PROGETTISTA		Dis.		Comm.	Scala 1:10000
			PG-SN-301		NR/18126	
		Ri f. TPIDL: 073670C-033-DW-3252-301 TECHNIP ITALY DIREZIONE LAVORI S.p.A.				



Il presente disegno e' di proprieta' aziendale - La Societa' tutelera' i propri diritti a termine di legge.

Osimo
AN

P.I.D.I. n.5 Km 0,000

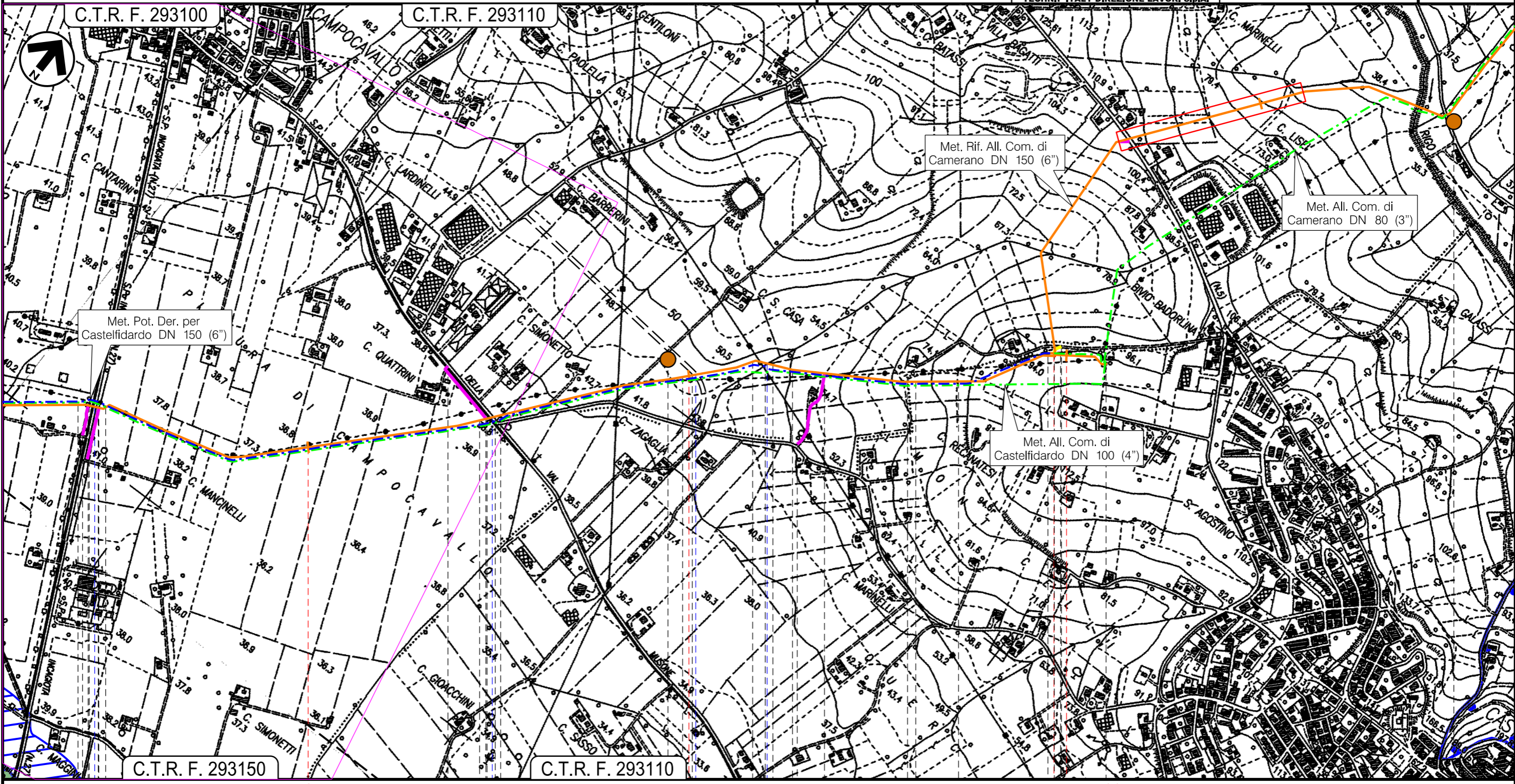
Fiume Musone
Strada Comunale
Fosso Molino
S.P. n.27
S.P. n.3

P28

0102

Met. Rif. All. Com. di Castelfidardo DN 150 (6")

STRUMENTI DI TUTELA E PIANIFICAZIONE NAZIONALE



Il presente disegno e' di proprieta' aziendale - La Societa' tutelera' i propri diritti a termine di legge.

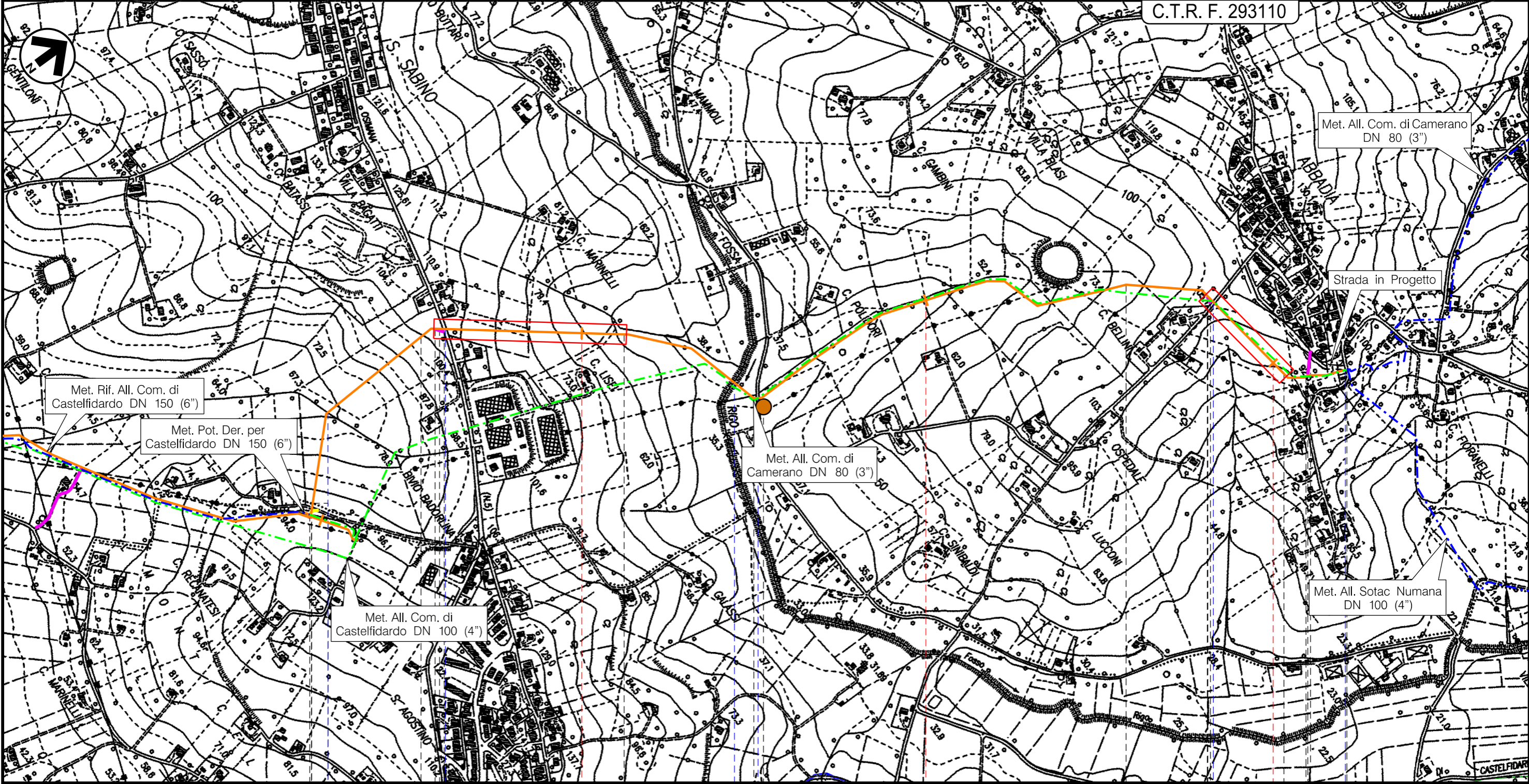
Osimo		Castelfidardo	
AN			
P.I.D.I. - P.I.D.A. n.1 Km 4,970			
S.P. n.27	S.P. n.3	Strada Comunale	Fosso del Vaccaro
P29	03		P30

0	Aprile 2019	EMISSIONE	L. RICCI	D. BRAMUCCI	V. FORLIVESI G. GIOVANNINI	Foglio 20 di 47
INDICE	DATA	REVISIONI	ELABORATO	VERIFICATO	APPROVATO AUTORIZZATO	Tav: 18
PROPRIETARIO	PROGETTISTA		Dis.		Comm.	Scala 1:10000
			PG-SN-301		NR/18126	
Ri f. TPIDL: 073670C-033-DW-3252-301 TECHNIP ITALY DIREZIONE LAVORI S.p.A.						

Met. Rif. All. Com. di Camerano DN 150 (6")

STRUMENTI DI TUTELA E PIANIFICAZIONE NAZIONALE

C.T.R. F. 293110



Met. Rif. All. Com. di
Castelfidardo DN 150 (6")

Met. Pot. Der. per
Castelfidardo DN 150 (6")

Met. All. Com. di
Castelfidardo DN 100 (4")

Met. All. Com. di
Camerano DN 80 (3")

Met. All. Com. di Camerano
DN 80 (3")

Strada in Progetto

Met. All. Sotac Numana
DN 100 (4")

Il presente disegno e' di proprieta' aziendale - La Societa' tutelera' i propri diritti a termine di legge.

Castelfidardo

Osimo

AN

P.I.D.I. - P.I.D.A n.1 Km 0,000

Fosso del Vaccaro

S.P. n.5

Fosso Rigo

Strada Comunale

Strada Comunale

Strada Comunale

0102

P30

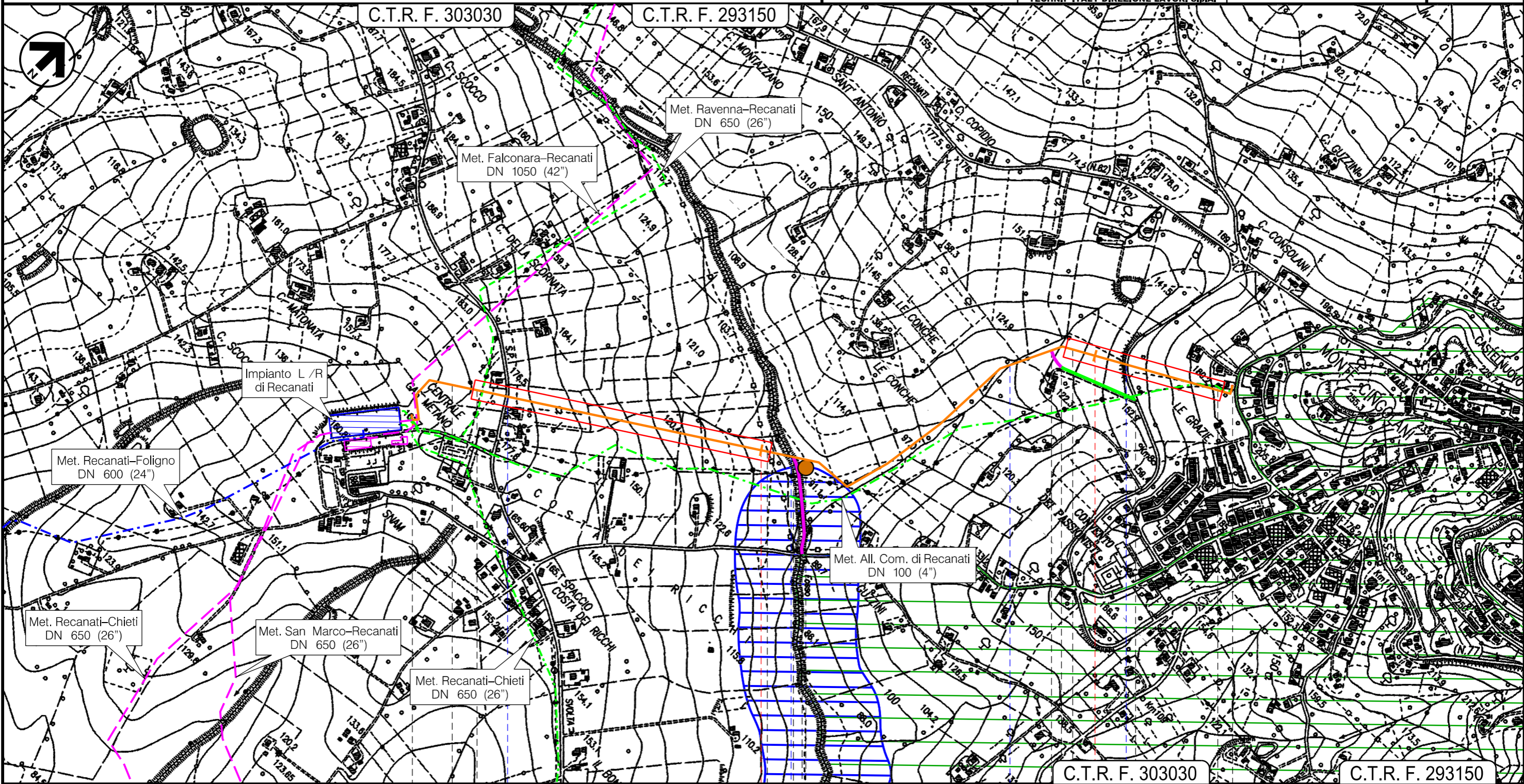
0	Aprile 2019	EMISSIONE	L. RICCI	D. BRAMUCCI	V. FORLIVESI G. GIOVANNINI	Foglio 21 di 47
INDICE	DATA	REVISIONI	ELABORATO	VERIFICATO	APPROVATO AUTORIZZATO	Tav: 19
PROPRIETARIO	PROGETTISTA		Dis.		Comm.	Scala 1:10000
			PG-SN-301		NR/18126	
Ri f. TPIDL: 073670C-033-DW-3252-301 TECHNIP ITALY DIREZIONE LAVORI S.p.A.						

Met. Rif. All. Com. di Recanati DN 100 (4")

STRUMENTI DI TUTELA E PIANIFICAZIONE NAZIONALE

C.T.R. F. 303030

C.T.R. F. 293150



Il presente disegno e' di proprieta' aziendale - La Societa' tutelera' i propri diritti a termine di legge.

0 1 2 2,385

Recanati
MC

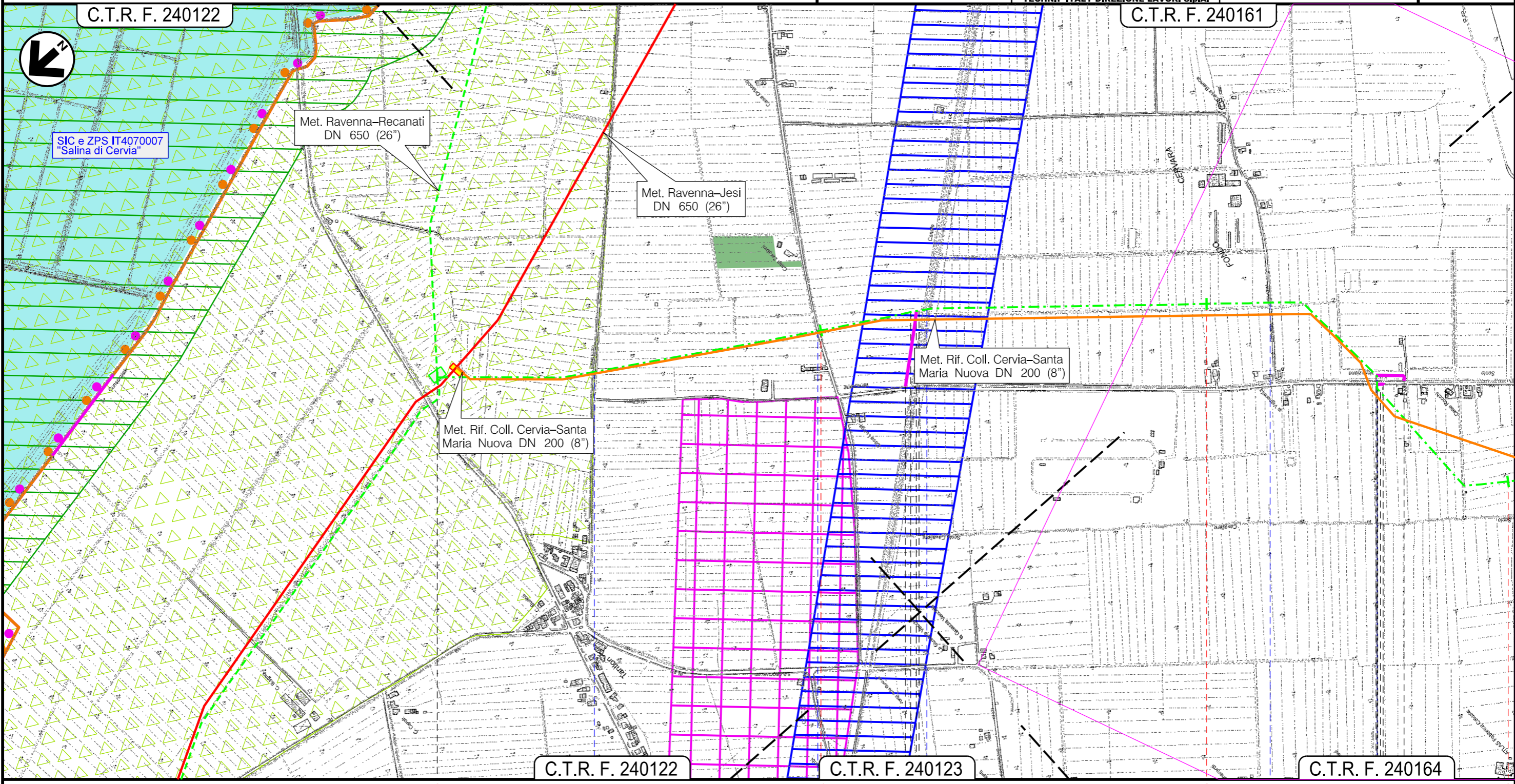
P.I.D.A. n.l Km 2,385

Strada Comunale Fosso Ricale Fosso S.P. n.82

P31

Met. Coll. Cervia-Santa Maria Nuova DN 200 (8") (in dismissione)

STRUMENTI DI TUTELA E PIANIFICAZIONE NAZIONALE




Il presente disegno e' di proprieta' aziendale - La Societa' tutelera' i propri diritti a termine di legge.

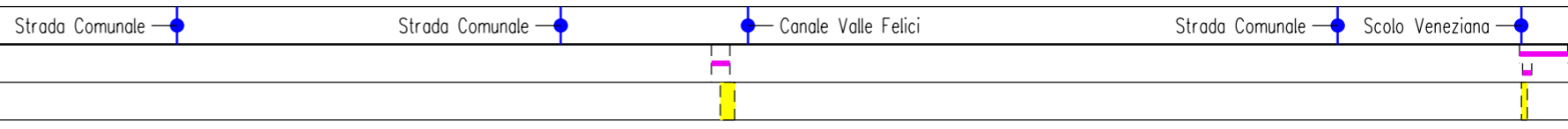
C.T.R. F. 240122

C.T.R. F. 240123

C.T.R. F. 240164

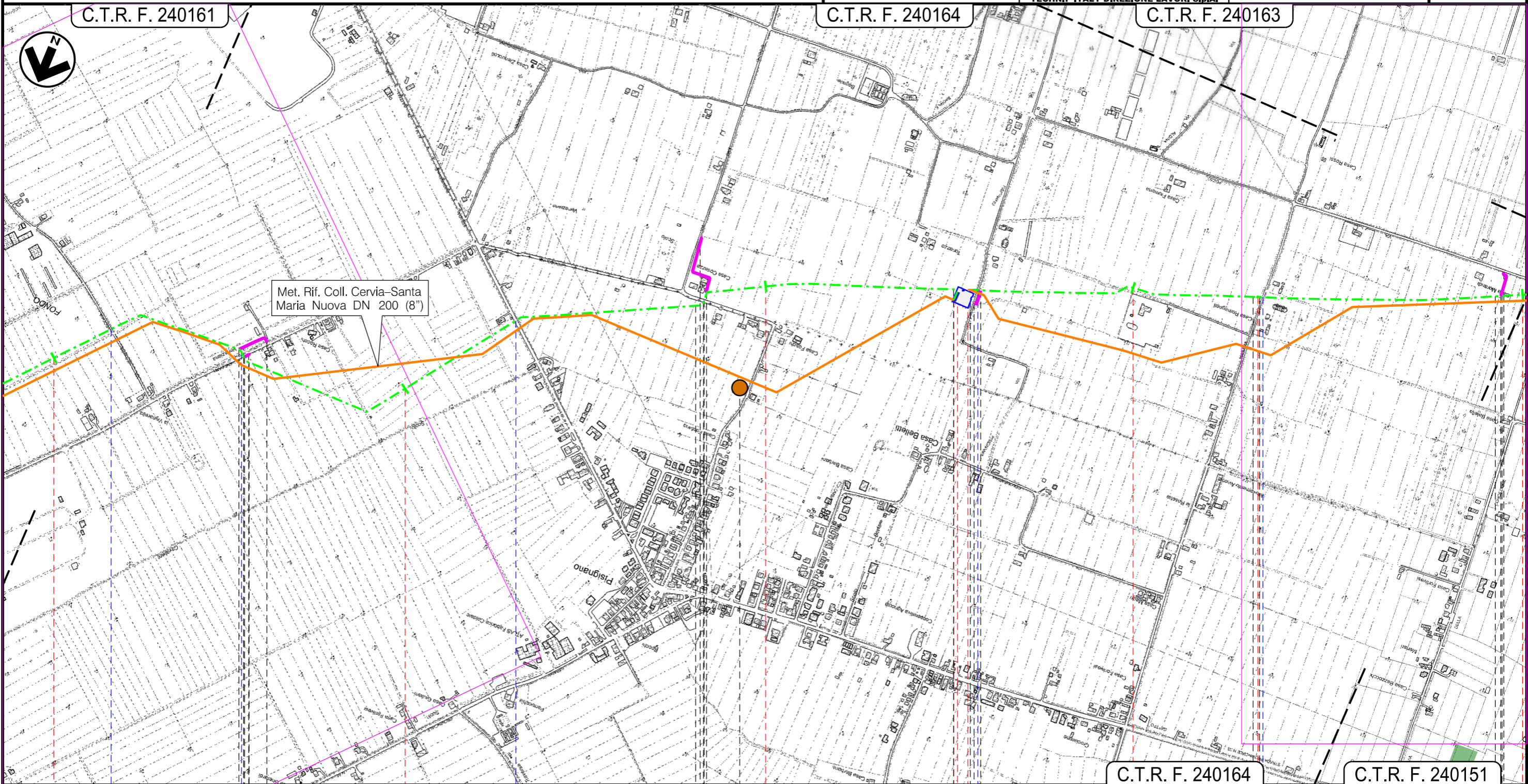
Cervia
RA

 P.I.D.I. n.45950/4 Km 0,000



0	Aprile 2019	EMISSIONE	L. RICCI	D. BRAMUCCI	V. FORLIVESI G. GIOVANNINI	Foglio 23 di 47
INDICE	DATA	REVISIONI	ELABORATO	VERIFICATO	APPROVATO AUTORIZZATO	Tav: 2 /A
PROPRIETARIO 		PROGETTISTA 		Dis. PG-SN-301 Comm. NR/18126		Scala 1:10000
R1 f. TPIDL: 073670C-033-DW-3252-301 TECHNIP ITALY DIREZIONE LAVORI S.p.A.						

Il presente disegno e' di proprieta' aziendale - La Societa' tutelera' i propri diritti a termine di legge.




Met. Rif. Coll. Cervia-Santa Maria Nuova DN 200 (8")

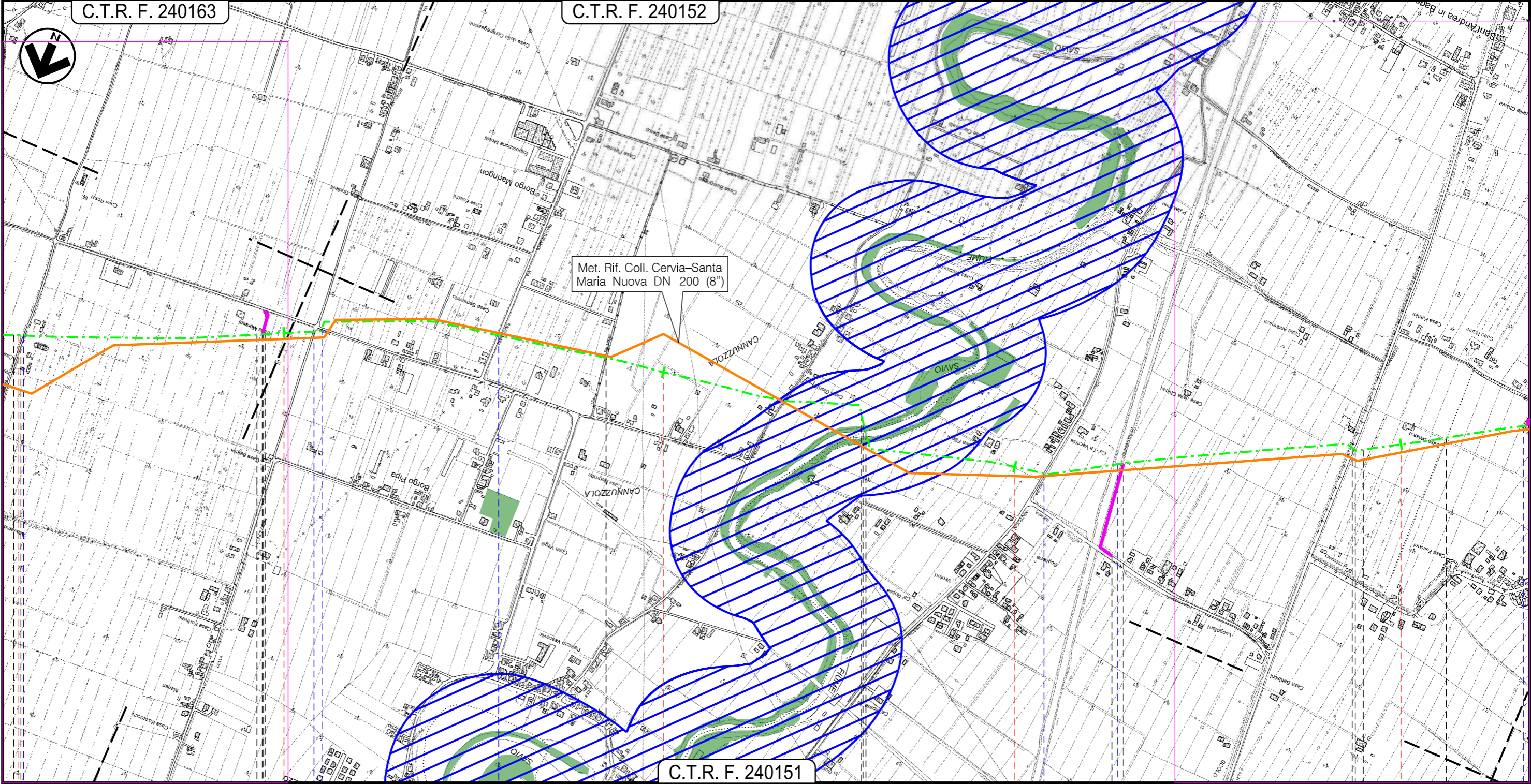
Cervia
RA

Cesena
FC

Tratto di tubazione esistente da mantenere in esercizio L=0,055
 Imp. 536 (70 bar / 60 bar)
 Km 4,540
 P.I.L. n.4100090/2 Km 5,320




0	Aprile 2019	EMISSIONE	L. RICCI	D. BRAMUCCI	V. FORLIVESTI G. GIOVANNINI	Foglio 24 di 47
INDICE	DATA	REVISIONI	ELABORATO	VERIFICATO	APPROVATO AUTORIZZATO	Tav: 3 /A
PROPRIETARIO		PROGETTISTA		Dis.		Scala 1:10000
				PG-SN-301		
		R. f. TPIDL: 073670C-033-DW-3252-301 TECHNIP ITALY DIREZIONE LAVORI S.p.A.		Comm. NR/18126		



Met. Rif. Coll. Cervia-Santa
Maria Nuova DN 200 (8")

Il presente disegno e' di proprieta' aziendale - La Societa' tutelera' i propri diritti a termine di legge.

6	7	8	9
Cesena FC	Cervia	RA	Ravenna Cesena Bertinoro FC

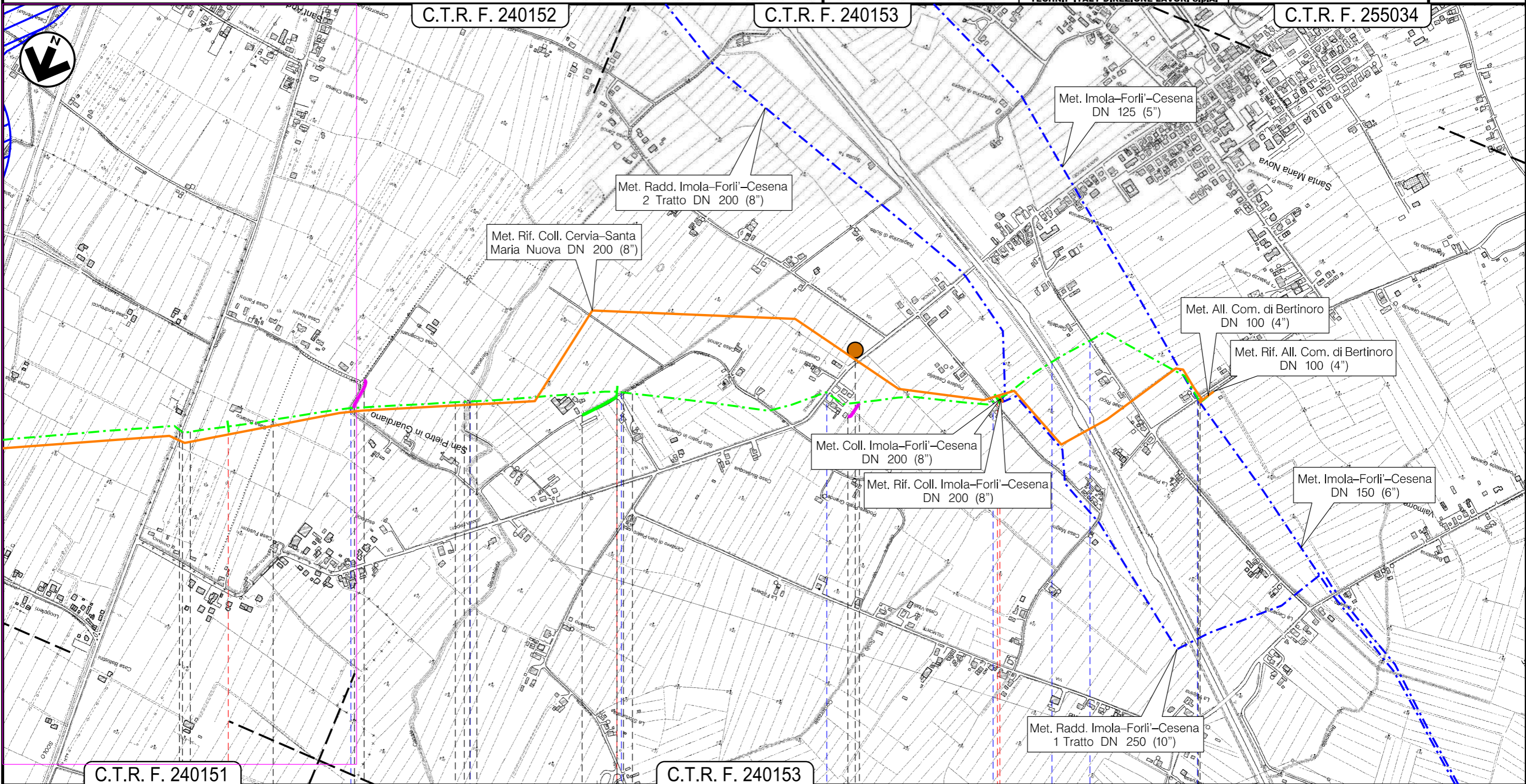


RIFACIMENTO METANODOTTO RAVENNA-CHIETI TRATTO RAVENNA-JESI DN 650 (26"), DP 75 bar
ED OPERE CONNESSE ULTERIORI ALLACCIAMENTI

Met. Coll. Cervia-Santa Maria Nuova DN 200 (8") (in dismissione)
Met. Coll. Imola-Forlì-Cesena DN 200 (8") (in dismissione)
Met. All. Com. di Bertinoro DN 100 (4") (in dismissione)

STRUMENTI DI TUTELA E PIANIFICAZIONE NAZIONALE

0	Aprile 2019	EMISSIONE	L. RICCI	D. BRAMUCCI	V. FORLIVESI G. GIOVANNINI	Foglio 25 di 47
INDICE	DATA	REVISIONI	ELABORATO	VERIFICATO	APPROVATO AUTORIZZATO	Tav: 4 /A
PROPRIETARIO		PROGETTISTA		Dis.		Scala 1:10000
				PG-SN-301		
		Ri f. TPIDL: 073670C-033-DW-3252-301 TECHNIP ITALY DIREZIONE LAVORI S.p.A.		Comm. NR/18126		



Il presente disegno e' di proprieta' aziendale - La Societa' tutelera' i propri diritti a termine di legge.

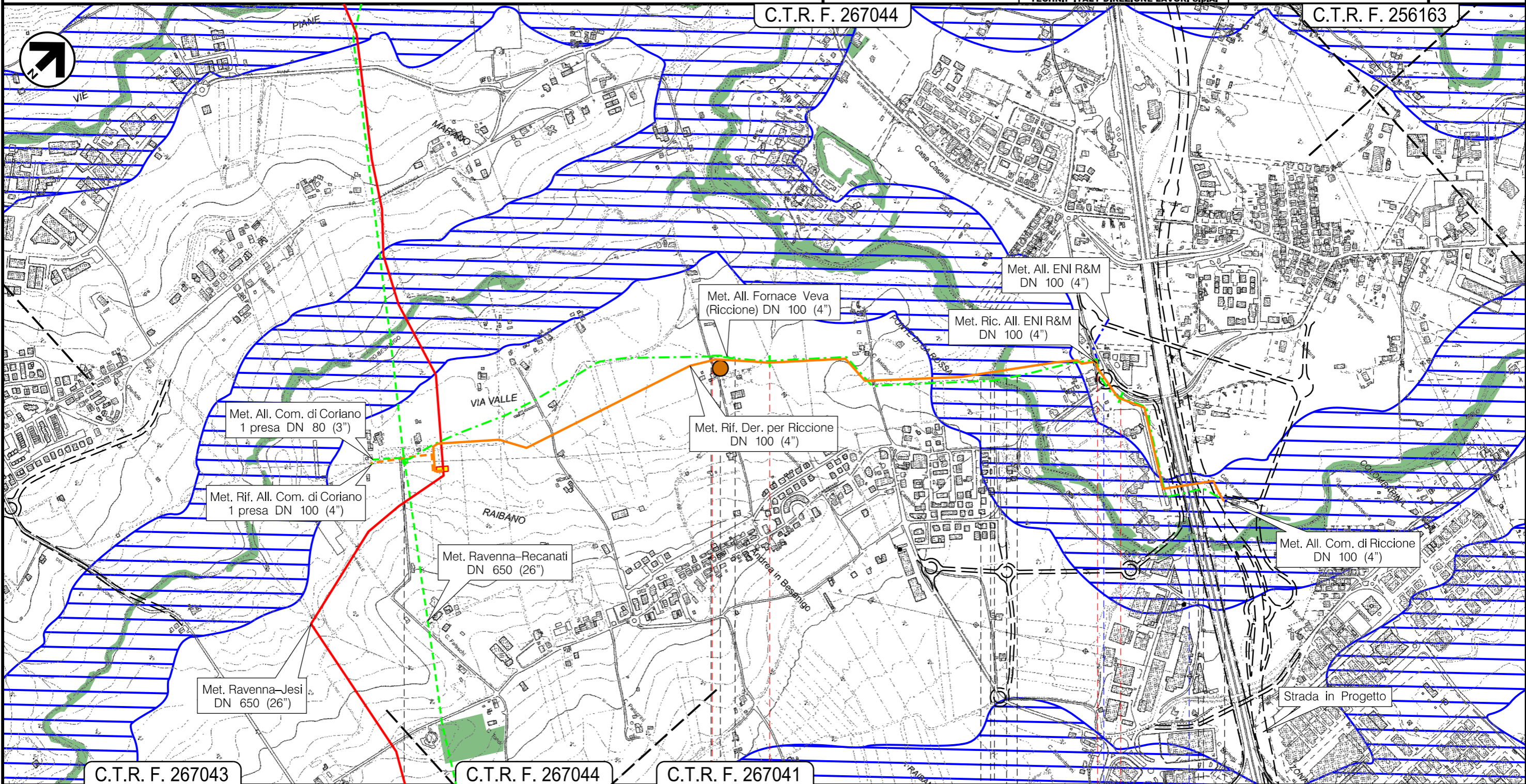
C.T.R. F. 240151		C.T.R. F. 240152		C.T.R. F. 240153		C.T.R. F. 255034	
9		10		11		11,635 (dism. opera L=11,580)	
Ravenna	Cesena	Bertinoro					
RA		FC					
S.P. n.118		Strada Vicinale		S.P. n.5		Autostrada A4	
		Canale Serachieda		Strada Comunale		Strada Comunale	
		Scolo Sant'Andrea					
				P21			

RIFACIMENTO METANODOTTO RAVENNA-CHIETI TRATTO RAVENNA-JESI DN 650 (26"), DP 75 bar
ED OPERE CONNESSE ULTERIORI ALLACCIAMENTI

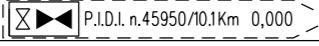
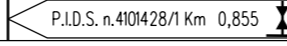
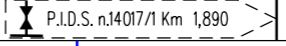


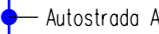


Met. Der. per Riccione DN 100 (4") (in dism.),
Met. All. Fornace Veva (Riccione) DN 100 (4") (in dism.)

STRUMENTI DI TUTELA E PIANIFICAZIONE NAZIONALE

0	Aprile 2019	EMISSIONE	L. RICCI	D. BRAMUCCI	V. FORLIVESTI	Foglio
INDICE	DATA	REVISIONI	ELABORATO	VERIFICATO	APPROVATO	26 di 47
PROPRIETARIO	PROGETTISTA		Dis.	PG-SN-301	Tav: 5 /A	Scala 1:10000
			Comm.	NR/18126		
			Ri f. TP1DL: 073670C-033-DW-3252-301 TECHNIP ITALY DIREZIONE LAVORI S.p.A.			



Il presente disegno e' di proprieta' aziendale - La Societa' tutelera' i propri diritti a termine di legge.

C.T.R. F. 267043	0	C.T.R. F. 267044	1	C.T.R. F. 267041	2	2,465
Coriano			RN		Riccione	
						
						
						

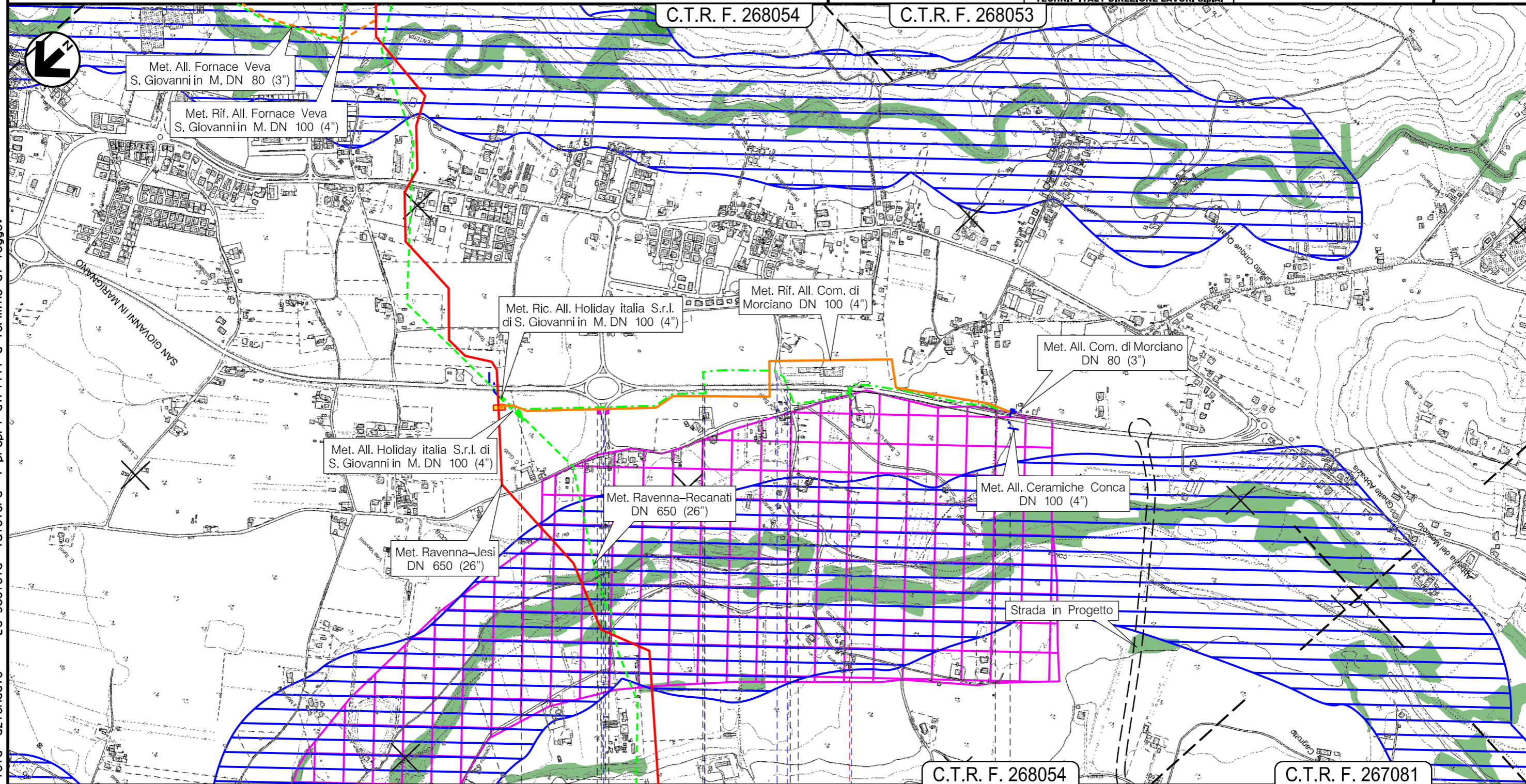
0	Aprile 2019	EMISSIONE	L. RICCI	D. BRAMUCCI	V. FORLIVESI G. GIOVANNINI	Foglio 27 di 47
INDICE	DATA	REVISIONI	ELABORATO	VERIFICATO	APPROVATO AUTORIZZATO	Tav: 6 /A
PROPRIETARIO		PROGETTISTA		Dis.		Scale 1:10000
				PG-SN-301		
		Ri f. TP1DL: 073670C-033-DW-3252-301 TECHNIP ITALY DIREZIONE LAVORI S.p.A.		Comm. NR/18126		

Met. All. Com. di Morciano DN 80 (3") (in dismissione)

STRUMENTI DI TUTELA E PIANIFICAZIONE NAZIONALE

C.T.R. F. 268054

C.T.R. F. 268053

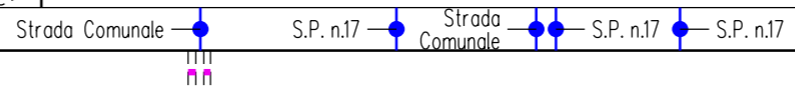


C.T.R. F. 268054

C.T.R. F. 267081

0 1 1,435
 San Giovanni in Marignano RN • Morciano di Romagna

P.I.D.S. n.4101506/0,1 Km 0,000 P.I.D.A. n.4101506/2 Km 1,435



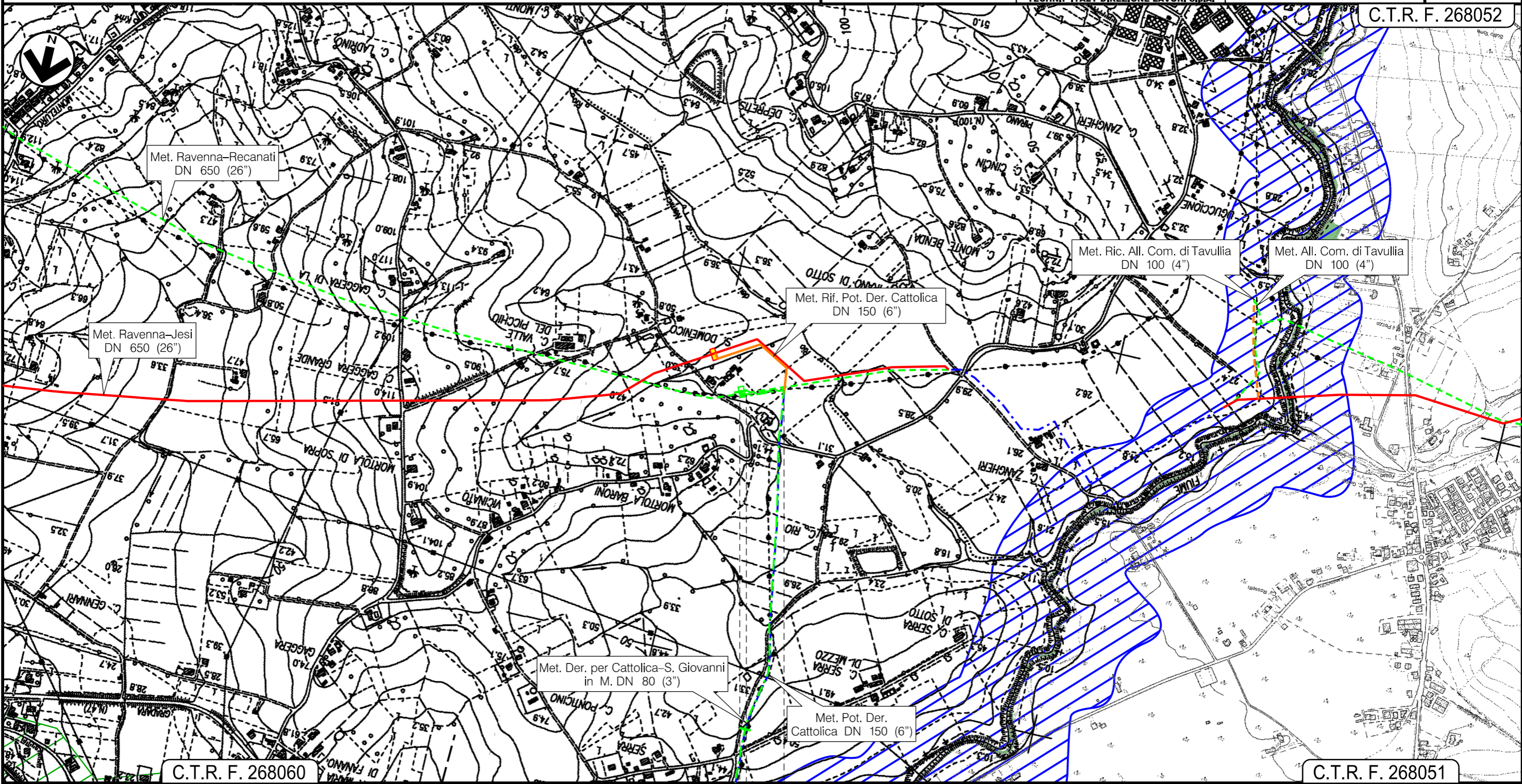
Il presente disegno e' di proprieta' aziendale - La Societa' tutelera' i propri diritti a termine di legge.

RIFACIMENTO METANODOTTO RAVENNA-CHIETI TRATTO RAVENNA-JESI DN 650 (26"), DP 75 bar
ED OPERE CONNESSE ULTERIORI ALLACCIAMENTI

0	Aprile 2019	EMISSIONE	L. RICCI	D. BRAMUCCI	V. FORLIVESI G. GIOVANNINI	Foglio 28 di 47
INDICE	DATA	REVISIONI	ELABORATO	VERIFICATO	APPROVATO AUTORIZZATO	Tav: 7 /A
PROPRIETARIO		PROGETTISTA		Dis.		Scala 1:10000
				PG-SN-301		C.T.R. F. 268052
		Ri f. TPIDL: 073670C-033-DW-3252-301 TECHNIP ITALY DIREZIONE LAVORI S.p.A.		Comm. NR/18126		

Met. Pot. Der. Cattolica DN 150 (6") (in dismissione)

STRUMENTI DI TUTELA E PIANIFICAZIONE NAZIONALE




Il presente disegno e' di proprieta' aziendale - La Societa' tutelera' i propri diritti a termine di legge.

C.T.R. F. 268060

C.T.R. F. 268051

0 0,135

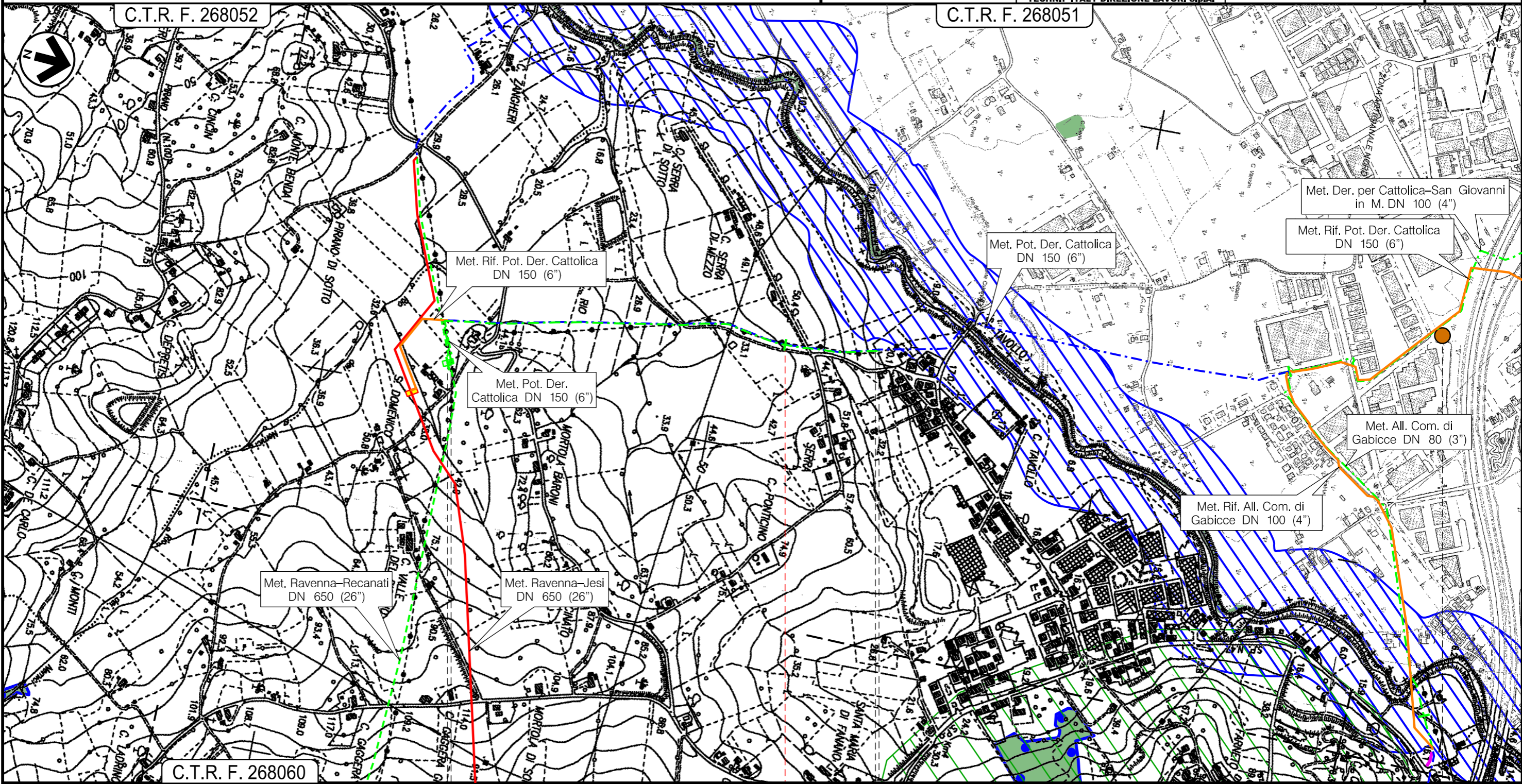
• Gradara
PU

 P.I.D.I. n.45950/13 Km 0,000

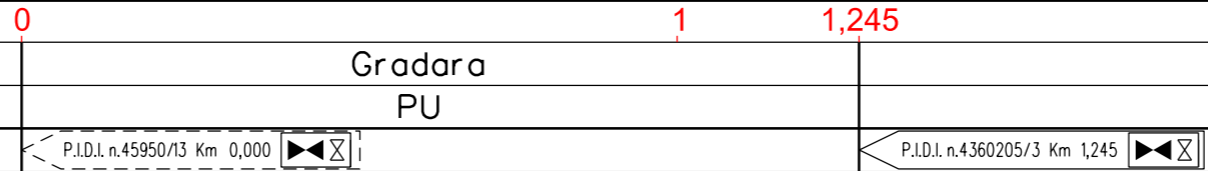
0	Aprile 2019	EMISSIONE	L. RICCI	D. BRAMUCCI	V. FORLIVESTI	Foglio
INDICE	DATA	REVISIONI	ELABORATO	VERIFICATO	APPROVATO	29 di 47
PROPRIETARIO	PROGETTISTA		Dis.	PG-SN-301	Tav: 8 /A	
			Comm.	NR/18126	Scala	1:10000
		Ri f. TPIDL: 073670C-033-DW-3252-301				
		TECHNIP ITALY DIREZIONE LAVORI S.p.A.				

Met. Der. per Cattolica-San Giovanni in M. DN 80 (3") (in dismissione)

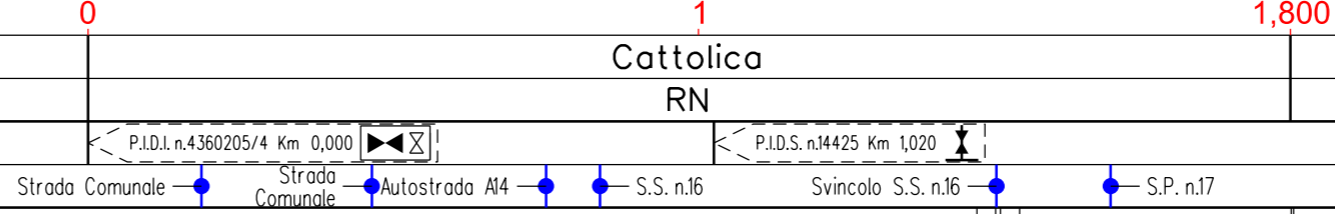
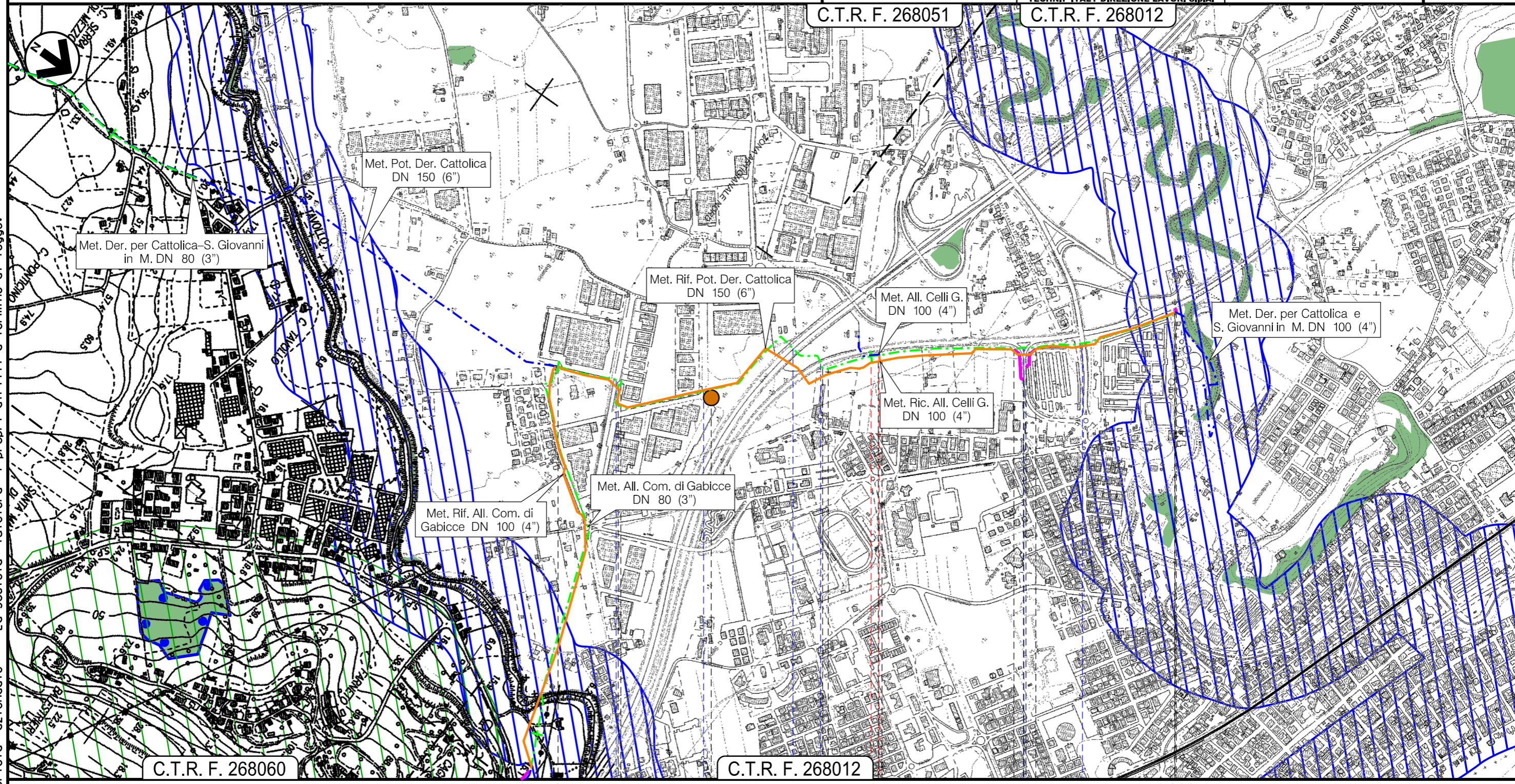
STRUMENTI DI TUTELA E PIANIFICAZIONE NAZIONALE



Il presente disegno e' di proprieta' aziendale - La Societa' tutelera' i propri diritti a termine di legge.



0	Aprile 2019	EMISSIONE	L. RICCI	D. BRAMUCCI	V. FORLIVESTI G. GIOVANNINI	Foglio 30 di 47
INDICE	DATA	REVISIONI	ELABORATO	VERIFICATO	APPROVATO AUTORIZZATO	Tav: 9 /A
PROPRIETARIO		PROGETTISTA		Dis.		Scala 1:10000
				PG-SN-301		
		Ri f. TPIDL: 073670C-033-DW-3252-301 TECHNIP ITALY DIREZIONE LAVORI S.p.A.		Comm. NR/18126		

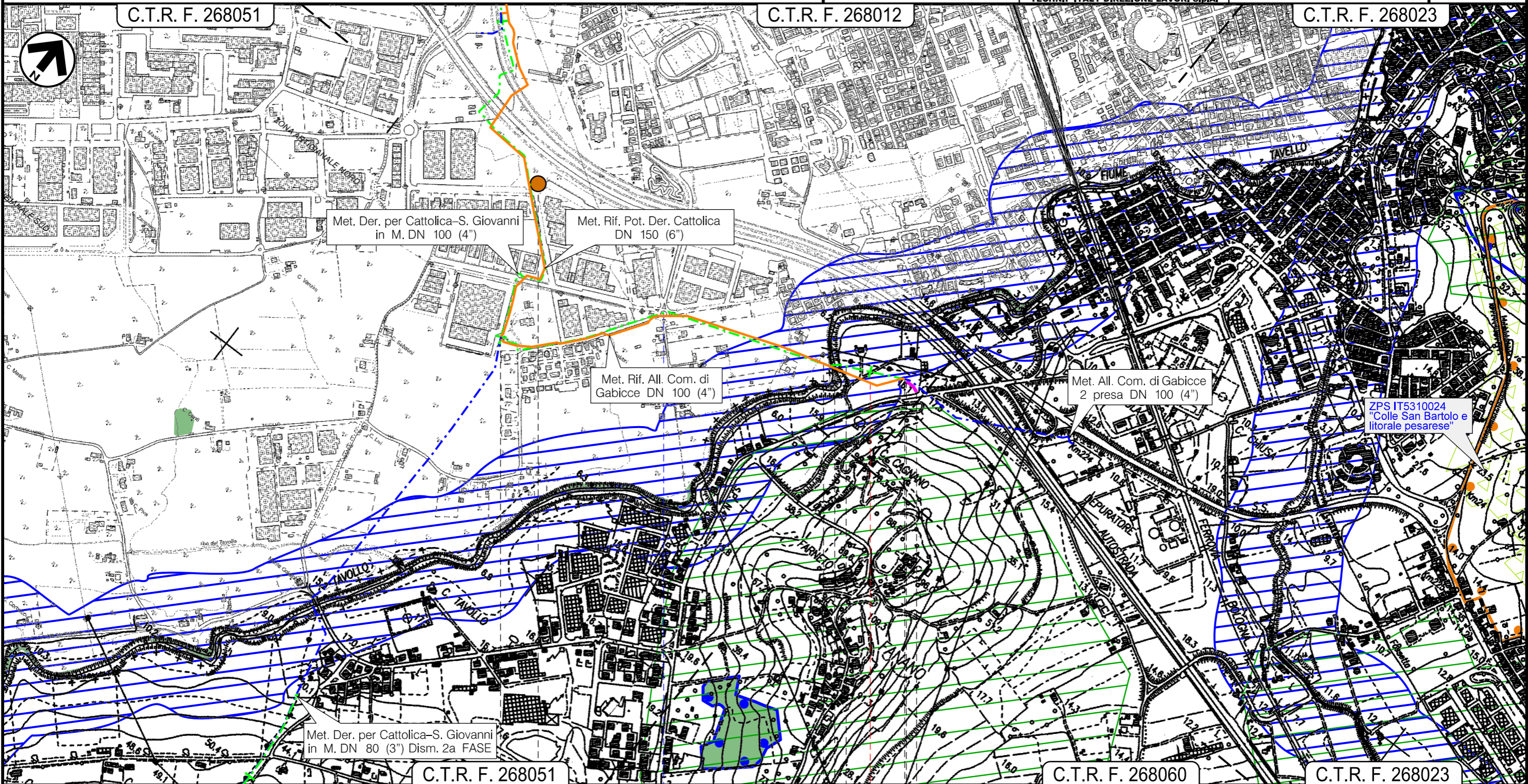


P23

Il presente disegno e' di proprieta' aziendale - La Societa' tutelera' i propri diritti a termine di legge.

Met. All. Com. di Gabicce DN 80 (3") (in dismissione)

STRUMENTI DI TUTELA E PIANIFICAZIONE NAZIONALE



0 1 1,090

Cattolica RN Gradara PU

P.I.D.S. n.4100787/1 Km 0,000

Strada Comunale Fiume Tavolo

P23

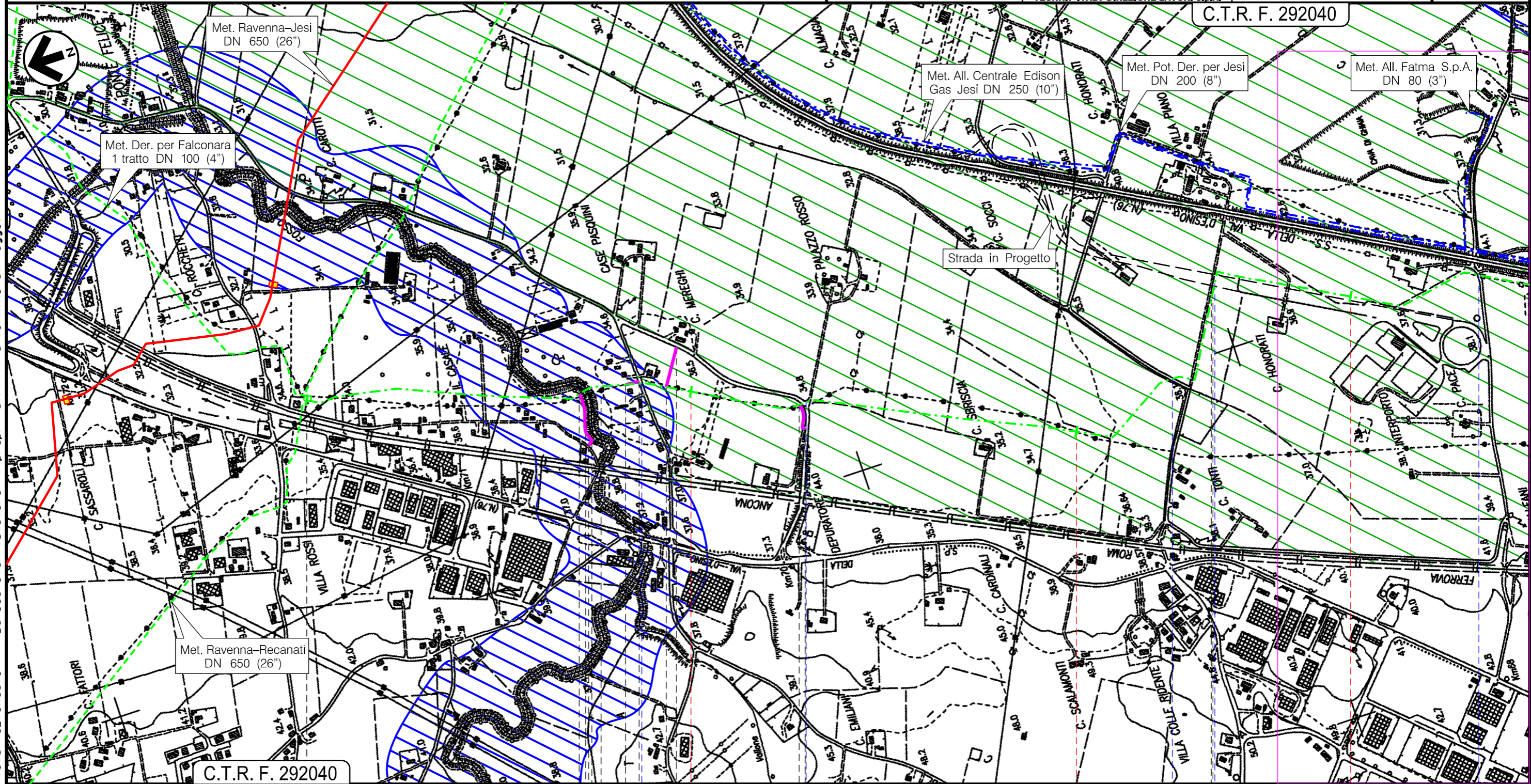
Il presente disegno e' di proprieta' aziendale - La Societa' tutelera' i propri diritti a termine di legge.

0	Aprile 2019	EMISSIONE	L. RICCI	D. BRAMUCCI	V. FORLIVESI G. GIOVANNINI	Foglio 32 di 47
INDICE	DATA	REVISIONI	ELABORATO	VERIFICATO	APPROVATO AUTORIZZATO	Tav: 11/A
PROPRIETARIO	PROGETTISTA		Dis.		Comm.	Scala 1:10000
			PG-SN-301		NR/18126	
		Ri f. TPIDL: 073670C-033-DW-3252-301 TECHNIP ITALY DIREZIONE LAVORI S.p.A.				

Met. Der. per Jesi 1 tratto DN 125 (5") (in dismissione)

STRUMENTI DI TUTELA E PIANIFICAZIONE NAZIONALE

C.T.R. F. 292040



C.T.R. F. 292040

0 1 2 3

Monte San Vito

Jesi

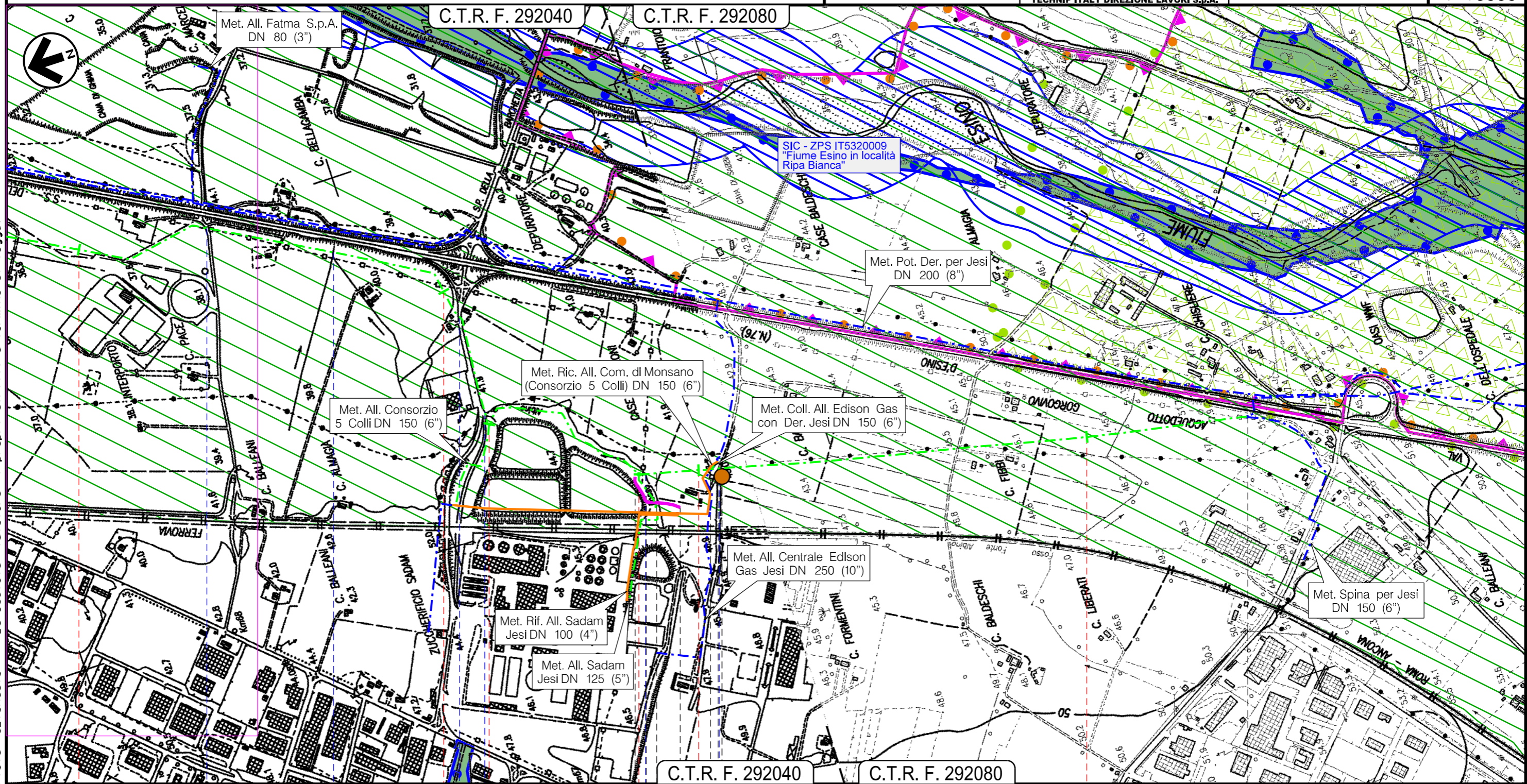
AN

P.I.D.I. n.45950/29 Km 0,000

Fosso Guardengo — Strada Comunale — Strada Comunale — Strada Comunale — Strada Comunale — Strada Comunale

Il presente disegno e' di proprieta' aziendale - La Societa' tutelera' i propri diritti a termine di legge.

0	Aprile 2019	EMISSIONE	L. RICCI	D. BRAMUCCI	V. FORLIVESI G. GIOVANNINI	Foglio 33 di 47
INDICE	DATA	REVISIONI	ELABORATO	VERIFICATO	APPROVATO AUTORIZZATO	Tav: 12 /A
PROPRIETARIO	PROGETTISTA		Dis.		Comm.	Scala 1:10000
			PG-SN-301		NR/18126	
		Ri f. TPIDL: 073670C-033-DW-3252-301		TECHNIP ITALY DIREZIONE LAVORI S.p.A.		



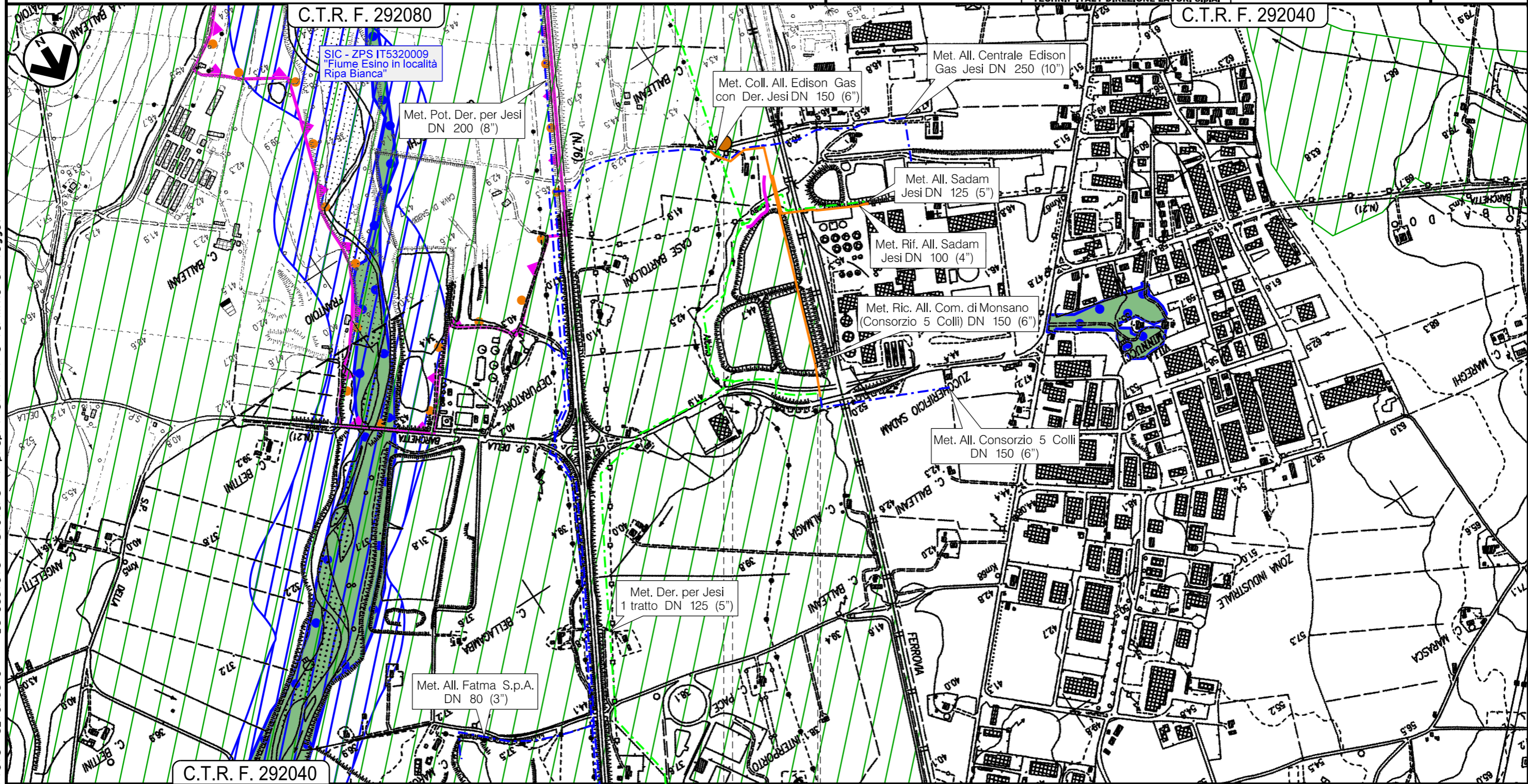
Il presente disegno e' di proprieta' aziendale - La Societa' tutelera' i propri diritti a termine di legge.

3	4	5	6	6,415
Jesi AN				
P.I.D.I. n.4100474/1 Km 4,365		P.I.D.I. n.4100474/2 Km 4,845		P.I.D.I. n.4100474/3 Km 6,415
Strada Comunale	Fosso Albino	S.P. della Barchetta	Fosso Albino	Strada Comunale
P24				

0	Aprile 2019	EMISSIONE	L. RICCI	D. BRAMUCCI	V. FORLIVESI G. GIOVANNINI
INDICE	DATA	REVISIONI	ELABORATO	VERIFICATO	APPROVATO AUTORIZZATO
PROPRIETARIO			PROGETTISTA		
Ri f. TP1DL: 073670C-033-DW-3252-301			Ri f. TP1DL: 073670C-033-DW-3252-301		
TECHNIP ITALY DIREZIONE LAVORI S.p.A.			TECHNIP ITALY DIREZIONE LAVORI S.p.A.		
			Dis.		PG-SN-301
			Comm.		NR/18126
					Tav: 13 /A
					Scala 1:10000

Met. All. Consorzio 5 Colli DN 150 (6") (in dismissione)



STRUMENTI DI TUTELA E PIANIFICAZIONE NAZIONALE



0 0,265

Jesi
AN

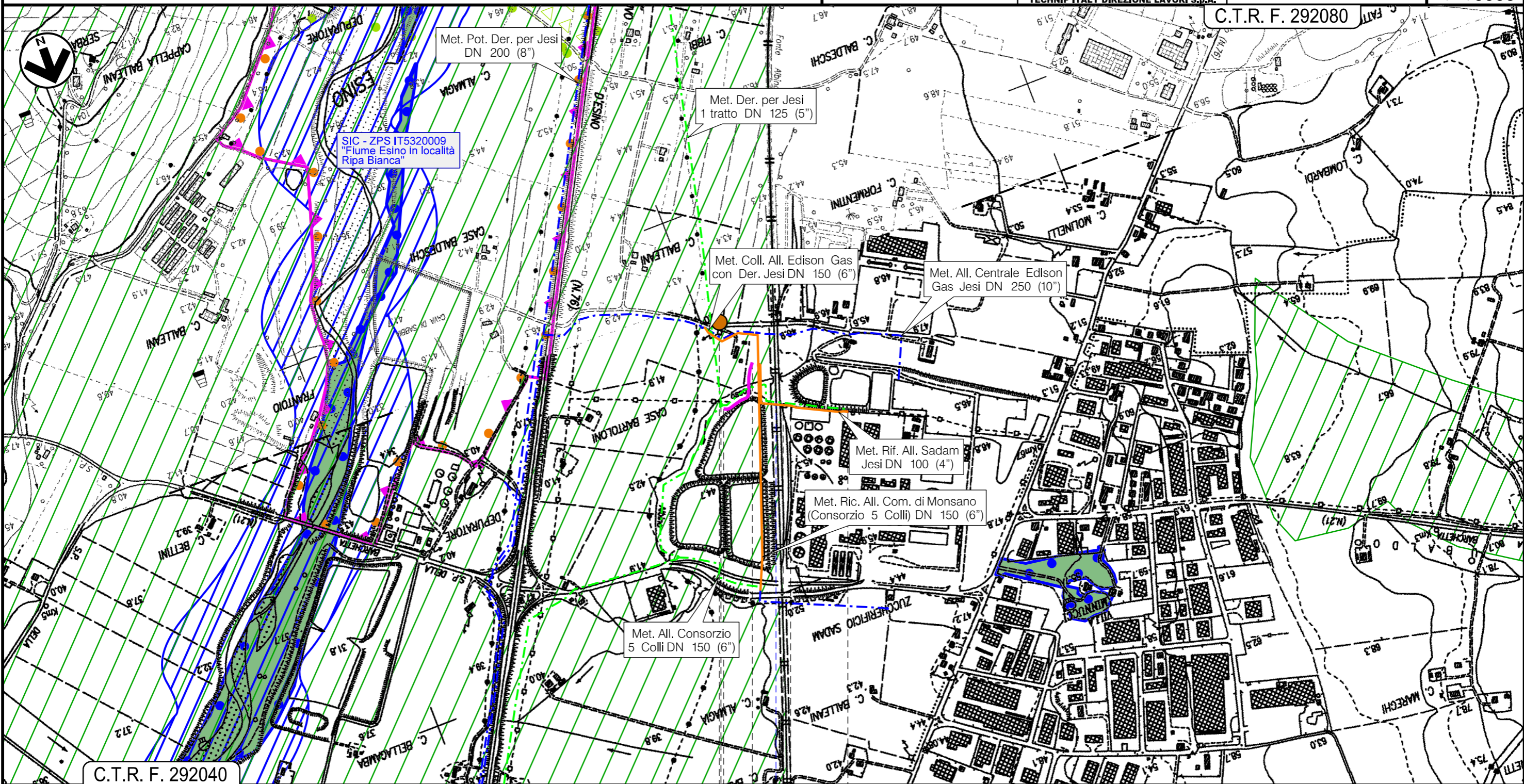
P.I.D.I. n.4100474/11 Km 0,000

0	Aprile 2019	EMISSIONE	L. RICCI	D. BRAMUCCI	V. FORLIVESI G. GIOVANNINI	Foglio 35 di 47
INDICE	DATA	REVISIONI	ELABORATO	VERIFICATO	APPROVATO AUTORIZZATO	Tav: 14 /A
PROPRIETARIO			PROGETTISTA 		Dis. PG-SN-301	Scala 1:10000
					Comm. NR/18126	

Met. All. Sadam Jesi DN 125 (5") (in dismissione)

STRUMENTI DI TUTELA E PIANIFICAZIONE NAZIONALE

C.T.R. F. 292080



C.T.R. F. 292040

0 0,390

Jesi
AN

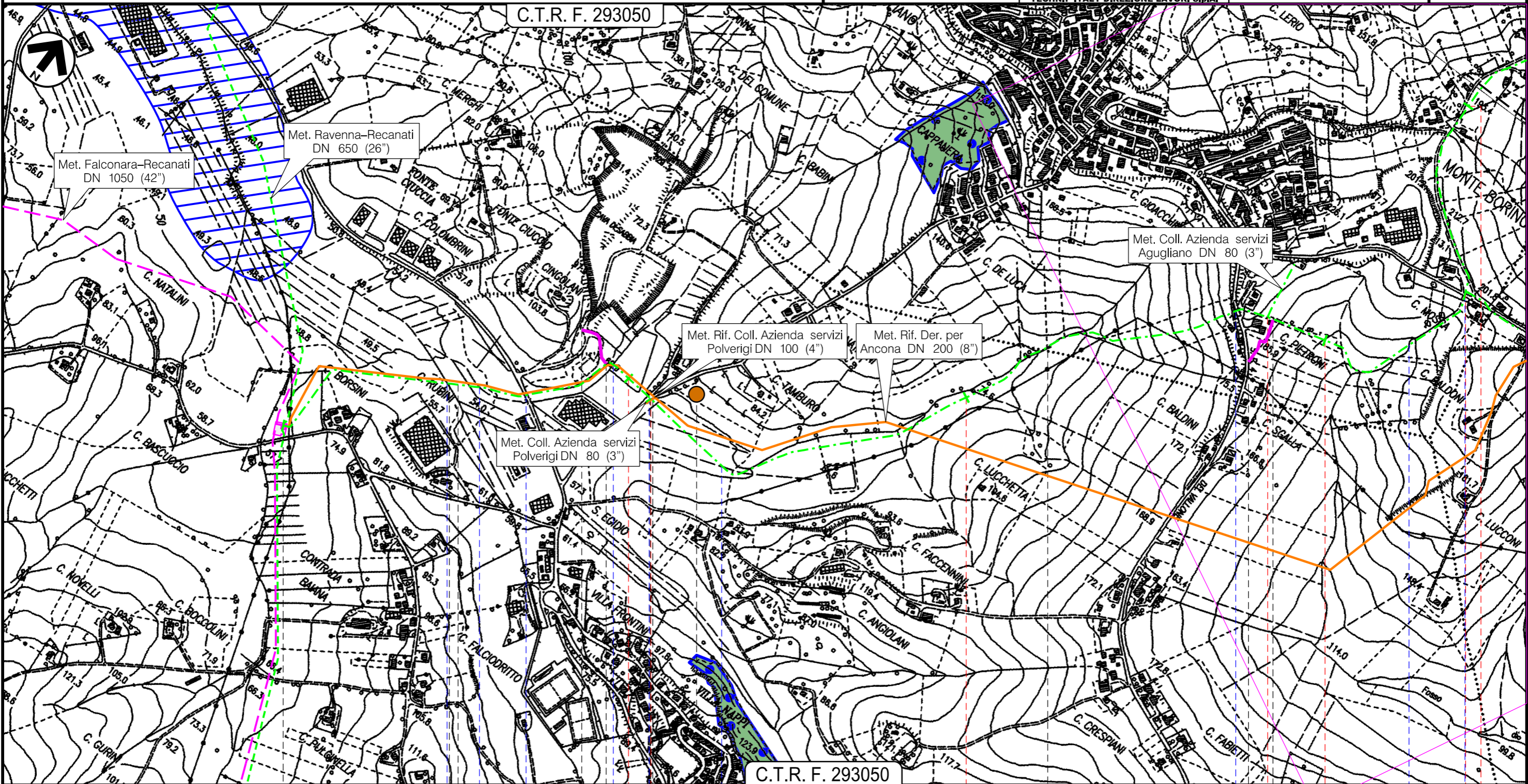
P.I.D.I. n.4100474/2 Km 0,000 P.I.D.A. n.4101403/2 Km 0,390

Ferrovia Roma-Ancona


P24

Il presente disegno e' di proprieta' aziendale - La Societa' tutelera' i propri diritti a termine di legge.

0	Aprile 2019	EMISSIONE	L. RICCI	D. BRAMUCCI	V. FORLIVESI	Foglio
INDICE	DATA	REVISIONI	ELABORATO	VERIFICATO	APPROVATO	36 di 47
PROPRIETARIO	PROGETTISTA		Dis.	PG-SN-301	Tav: 15 /A	Scala
			Comm.	NR/18126	1:10000	
Ri f. TPIDL: 073670C-033-DW-3252-301			TECHNIP ITALY DIREZIONE LAVORI S.p.A.			



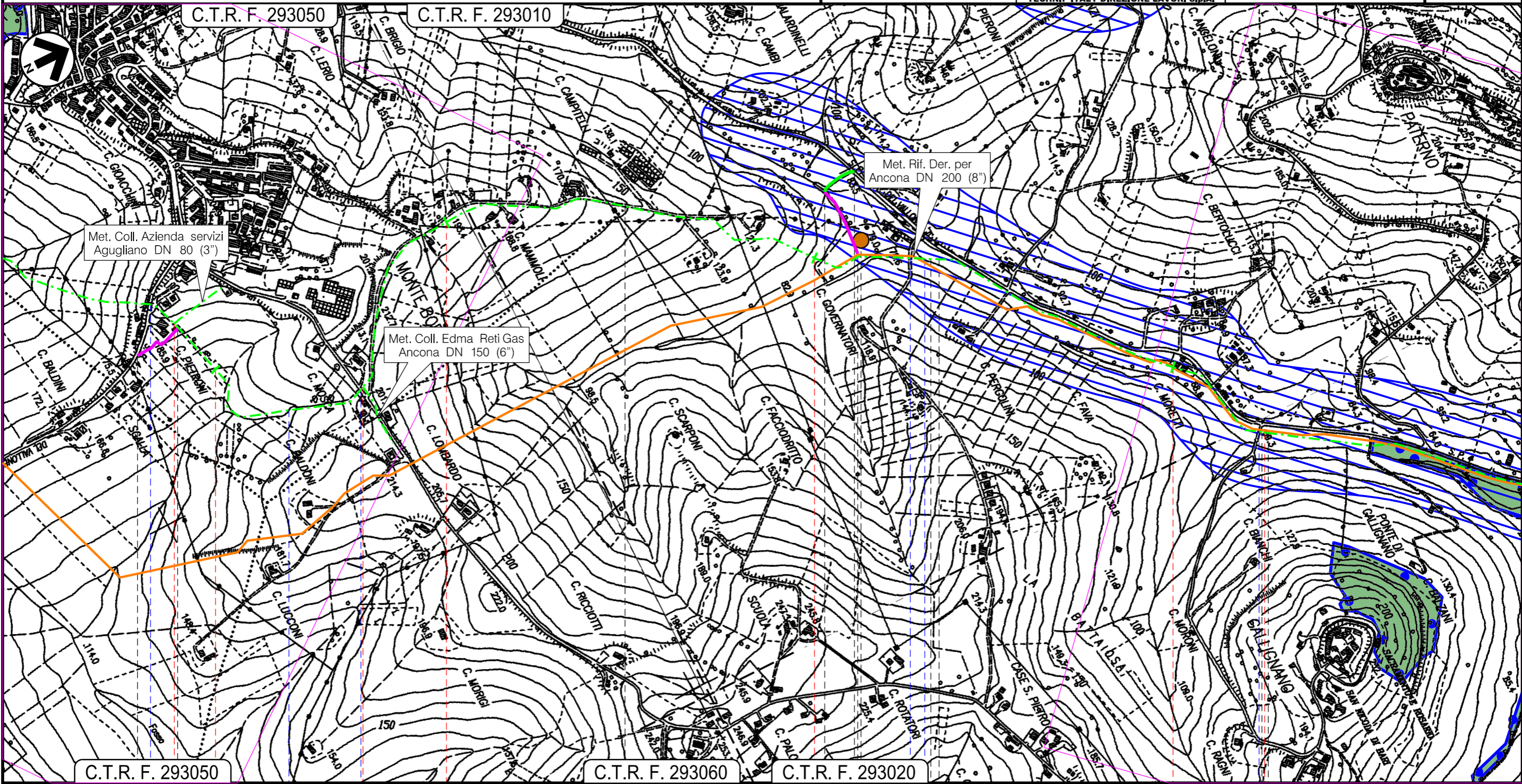
Il presente disegno e' di proprieta' aziendale - La Societa' tutelera' i propri diritti a termine di legge.



0	Aprile 2019	EMISSIONE	L. RICCI	D. BRAMUCCI	V. FORLIVESI G. GIOVANNINI	Foglio 37 di 47
INDICE	DATA	REVISIONI	ELABORATO	VERIFICATO	APPROVATO AUTORIZZATO	Tav: 16 /A
PROPRIETARIO			PROGETTISTA			Dis. PG-SN-301
						Comm. NR/18126
			Ri f. TPIDL: 073670C-033-DW-3252-301 TECHNIP ITALY DIREZIONE LAVORI S.p.A.			Scala 1:10000

Met. Der. per Ancona DN 200 (8") (in dismissione)

STRUMENTI DI TUTELA E PIANIFICAZIONE NAZIONALE



Il presente disegno e' di proprieta' aziendale - La Societa' tutelera' i propri diritti a termine di legge.

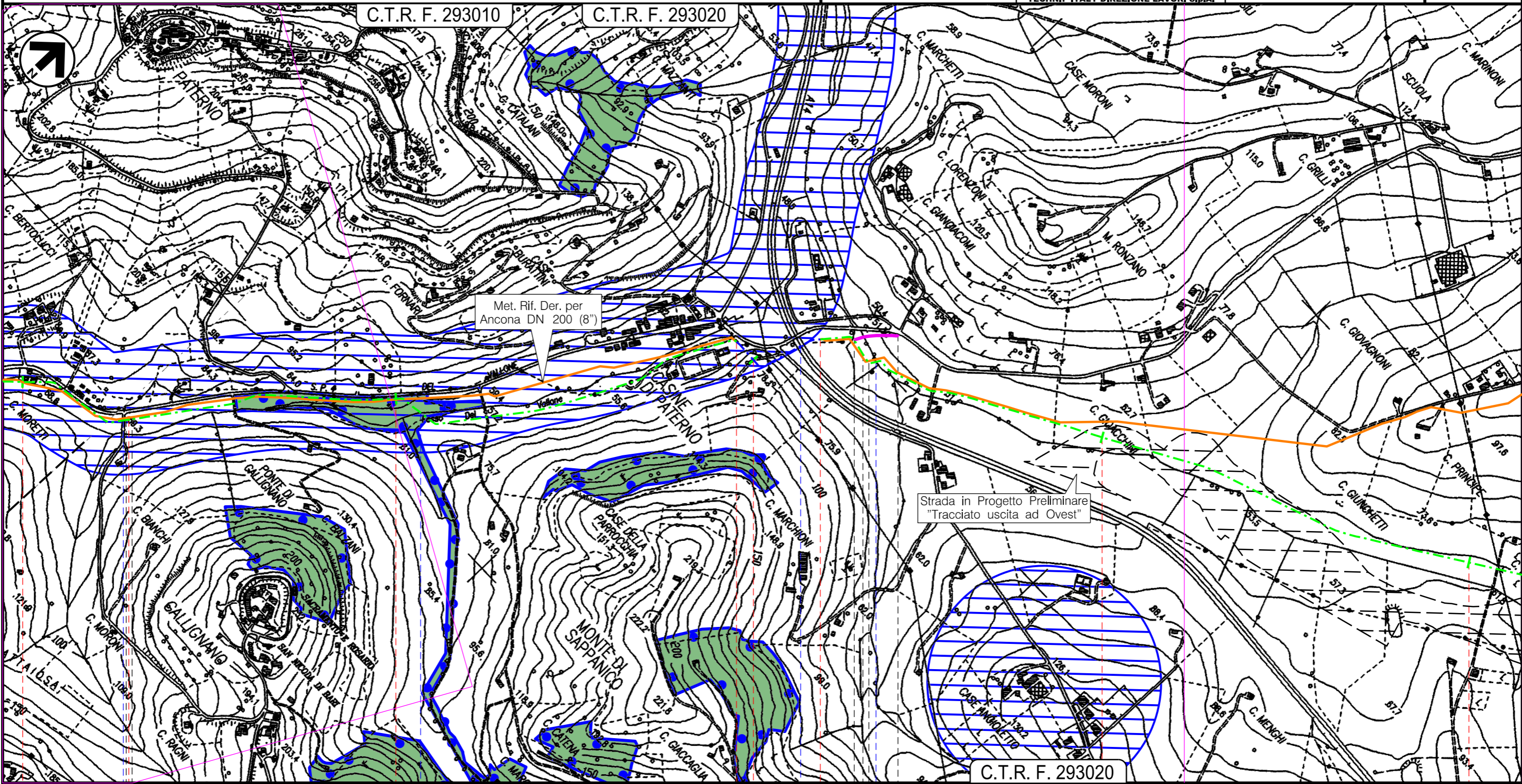
3		4		5		6	
Agugliano				Ancona			
AN				AN			
P.I.D.A. n.4102479 Km 2,840		P.I.D.A. n.4160039 Km 3,490		P.I.L. n.4100408/2 Km 6,305			
S.P. n.4 del Vallone	Fosso	S.P. n.4 del Vallone		Strada Comunale	Fosso del Vallone	Strada Comunale	
				P26			
				02			

Met. Der. per Ancona DN 200 (8") (in dismissione)

STRUMENTI DI TUTELA E PIANIFICAZIONE NAZIONALE

C.T.R. F. 293010

C.T.R. F. 293020



C.T.R. F. 293020

6 7 7,935 8 8,200 9 10

Ancona
AN

P.I.L. n.4100408/2 Km 6,305

Tratto di tubazione esistente da mantenere in esercizio L=0,265



Strada Comunale Fosso del Vallone Autostrada A14 Fosso del Barcaglione

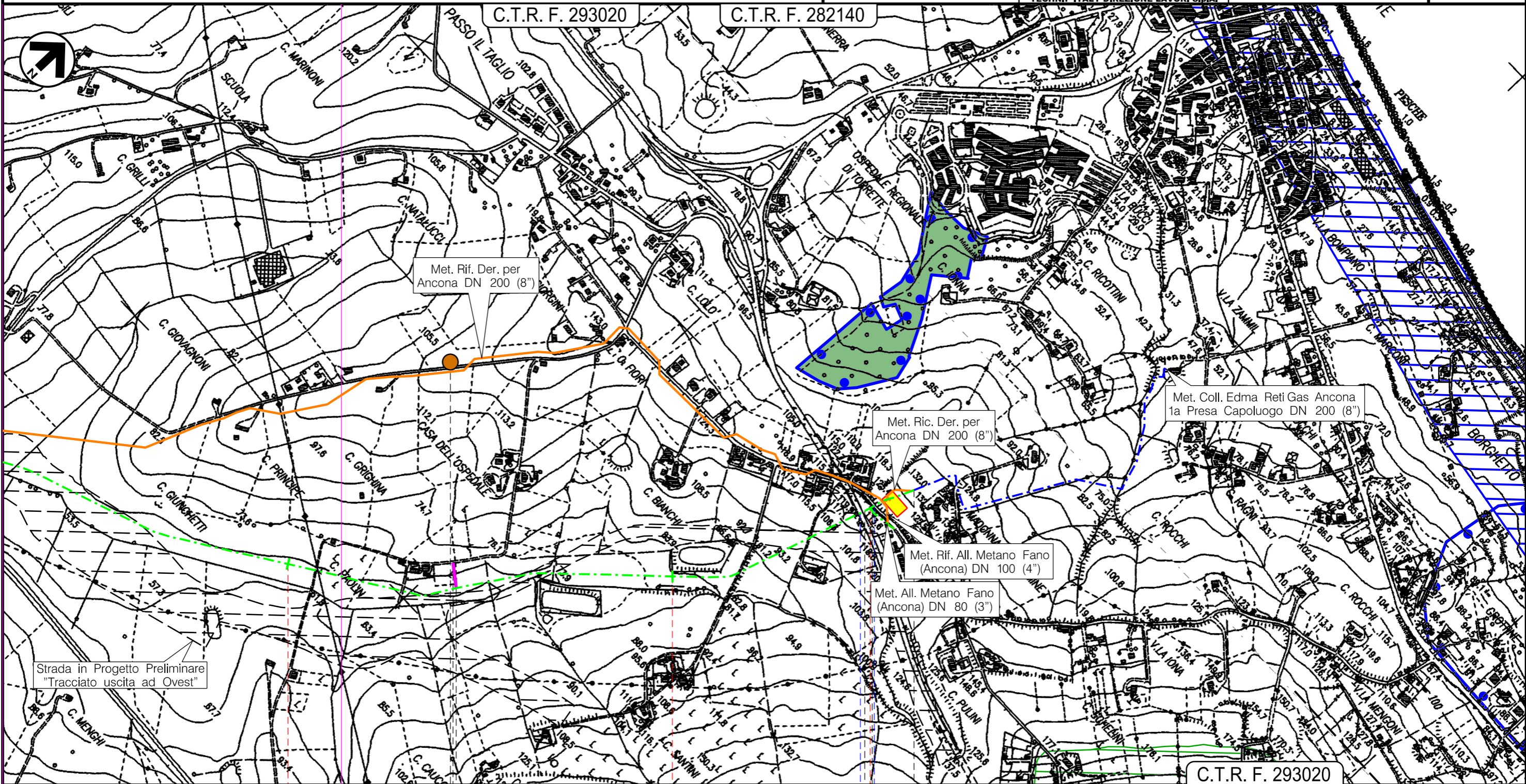
03

Il presente disegno e' di proprieta' aziendale - La Societa' tutelera' i propri diritti a termine di legge.

Met. Der. per Ancona DN 200 (8") (in dismissione)
Met. All. Metano Fano (Ancona) DN 80 (3") (in dismissione)

STRUMENTI DI TUTELA E PIANIFICAZIONE NAZIONALE

0	Aprile 2019	EMISSIONE	L. RICCI	D. BRAMUCCI	V. FORLIVESI G. GIOVANNINI	Foglio 39 di 47
INDICE	DATA	REVISIONI	ELABORATO	VERIFICATO	APPROVATO AUTORIZZATO	Tav: 18 /A
PROPRIETARIO	PROGETTISTA		Dis.	PG-SN-301		Scala 1:10000
			Comm.	NR/18126		
Ri f. TPIDL: 073670C-033-DW-3252-301 TECHNIP ITALY DIREZIONE LAVORI S.p.A.						



Il presente disegno e' di proprieta' aziendale - La Societa' tutelera' i propri diritti a termine di legge.

Strada in Progetto Preliminare
"Tracciato uscita ad Ovest"

Met. Rif. Der. per
Ancona DN 200 (8")

Met. Ric. Der. per
Ancona DN 200 (8")

Met. Rif. All. Metano Fano
(Ancona) DN 100 (4")

Met. All. Metano Fano
(Ancona) DN 80 (3")

Met. Coll. Edma Reti Gas Ancona
1a Presa Capoluogo DN 200 (8")

Ancona
AN

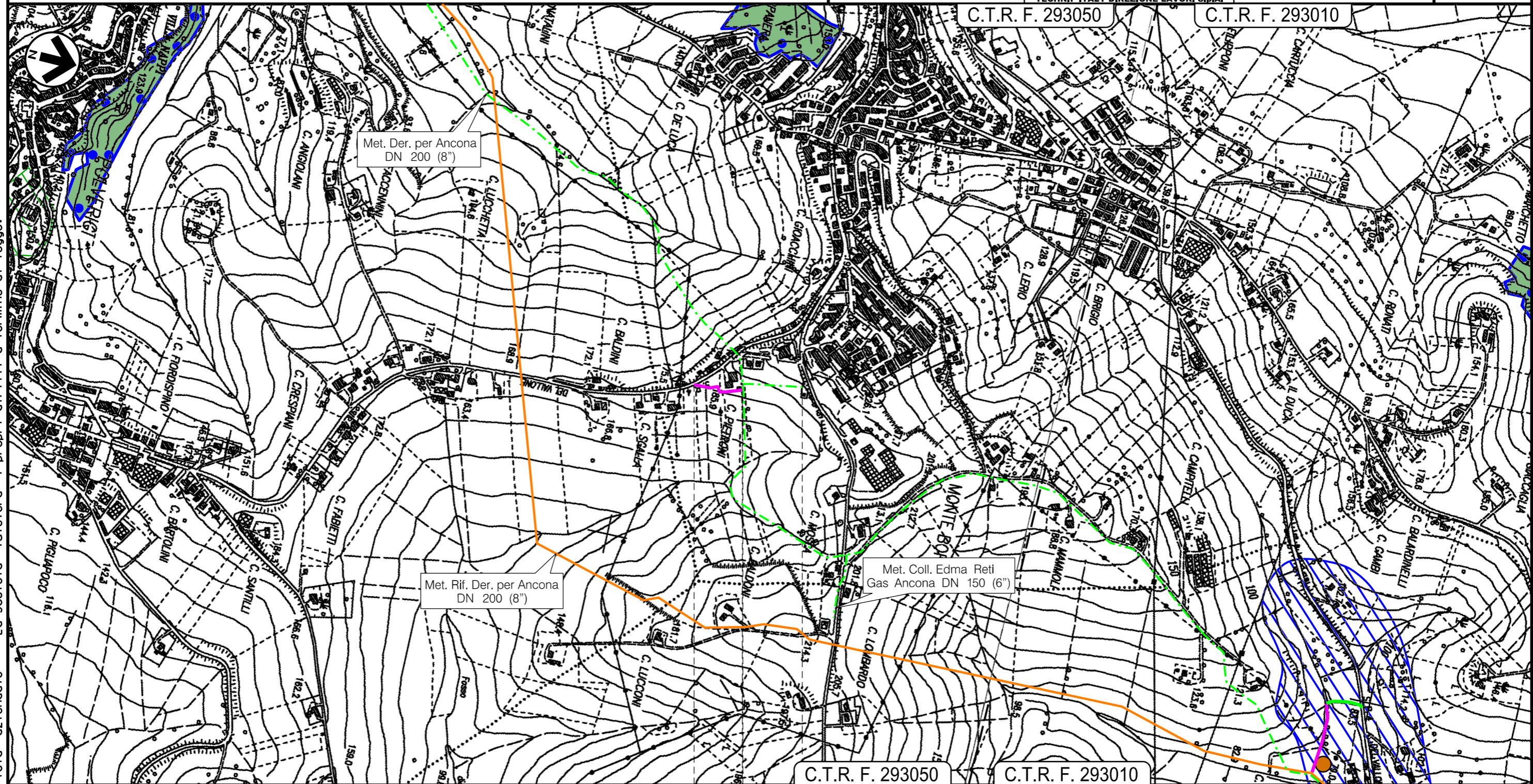
P.I.D.A. n.4103900 Km 11,545
S.S. n.16 - Strada Comunale

P27

0	Aprile 2019	EMISSIONE	L. RICCI	D. BRAMUCCI	V. FORLIVESI G. GIOVANNINI	Foglio 40 di 47
INDICE	DATA	REVISIONI	ELABORATO	VERIFICATO	APPROVATO AUTORIZZATO	Tav: 19 /A
PROPRIETARIO	PROGETTISTA		Dis.		Comm.	Scala 1:10000
			PG-SN-301		NR/18126	
		Ri f. TPIDL: 073670C-033-DW-3252-301 TECHNIP ITALY DIREZIONE LAVORI S.p.A.				

Met. Coll. Azienda servizi Agugliano DN 80 (3") (in dismissione)

STRUMENTI DI TUTELA E PIANIFICAZIONE NAZIONALE



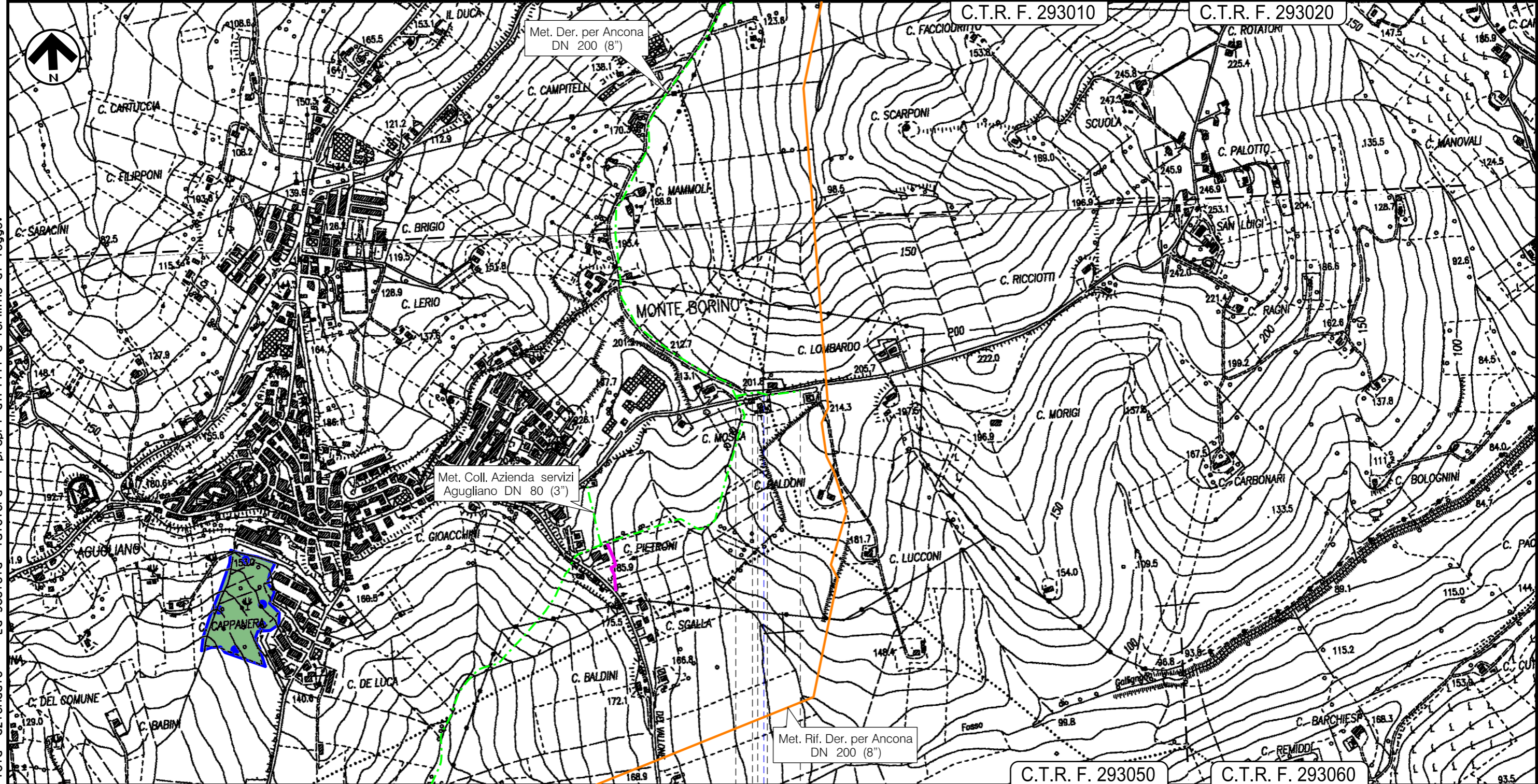
Il presente disegno e' di proprieta' aziendale - La Societa' tutelera' i propri diritti a termine di legge.

0 0,155

Agugliano
AN

P.I.D.A. n.4102479 Km 0,000

0	Aprile 2019	EMISSIONE	L. RICCI	D. BRAMUCCI	V. FORLIVESTI G. GIOVANNINI	Foglio 41 di 47
INDICE	DATA	REVISIONI	ELABORATO	VERIFICATO	APPROVATO AUTORIZZATO	Tav: 20 /A
PROPRIETARIO	PROGETTISTA		Dis.		Comm.	Scala 1:10000
			PG-SN-301		NR/18126	
Ri f. TPIDL: 073670C-033-DW-3252-301 TECHNIP ITALY DIREZIONE LAVORI S.p.A.						



0 0,170
Agugliano — AN — Ancona

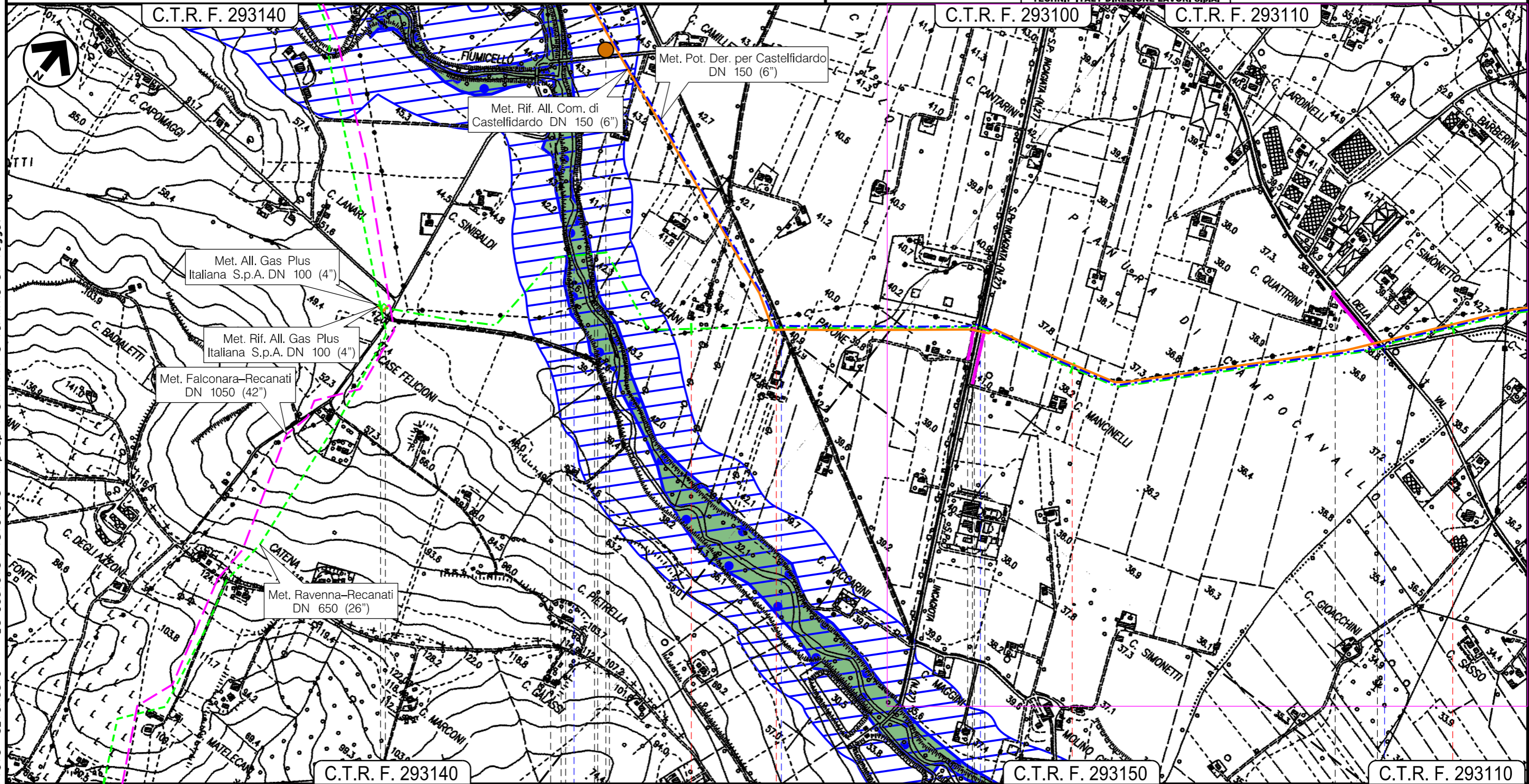
P.I.D.A. n.4160039 Km 0,000

Strada Comunale

Il presente disegno e' di proprieta' aziendale - La Societa' tutelera' i propri diritti a termine di legge.

Met. All. Com. di Castelfidardo DN 100 (4") (in dismissione)

STRUMENTI DI TUTELA E PIANIFICAZIONE NAZIONALE



Il presente disegno e' di proprieta' aziendale - La Societa' tutelera' i propri diritti a termine di legge.

◀▶ P.I.D.I. n.4101584/1 Km 0,000

◀▶ P.I.L. n.4101584/2 Km 1,220

Fiume Musone

Fosso Molino

S.P. n.27

S.P. n.3

P28

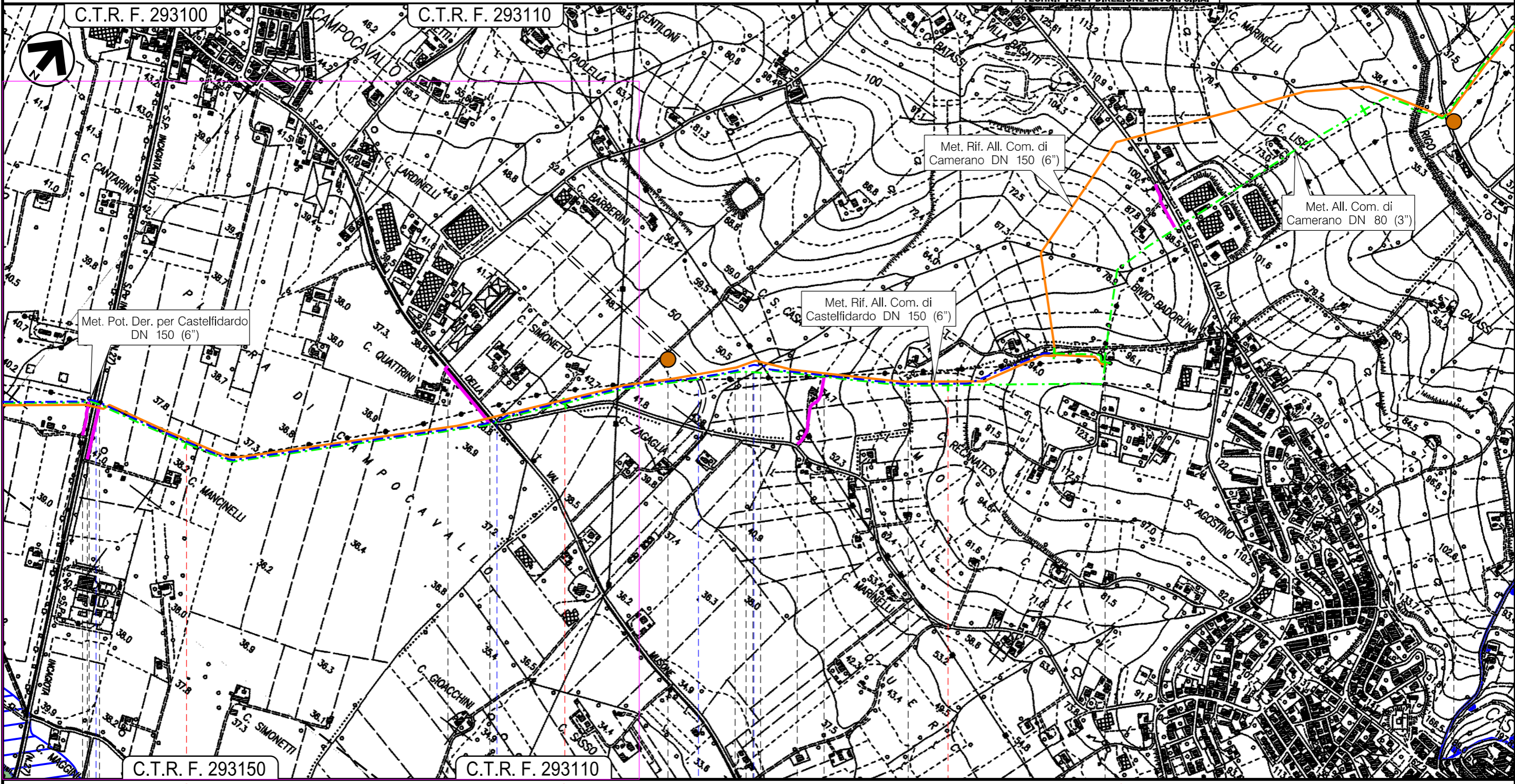
01

02



Osimo
AN

Met. All. Com. di Castelfidardo DN 100 (4") (in dismissione)

STRUMENTI DI TUTELA E PIANIFICAZIONE NAZIONALE



Il presente disegno e' di proprieta' aziendale - La Societa' tutelera' i propri diritti a termine di legge.

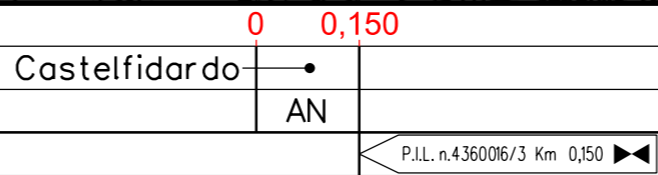
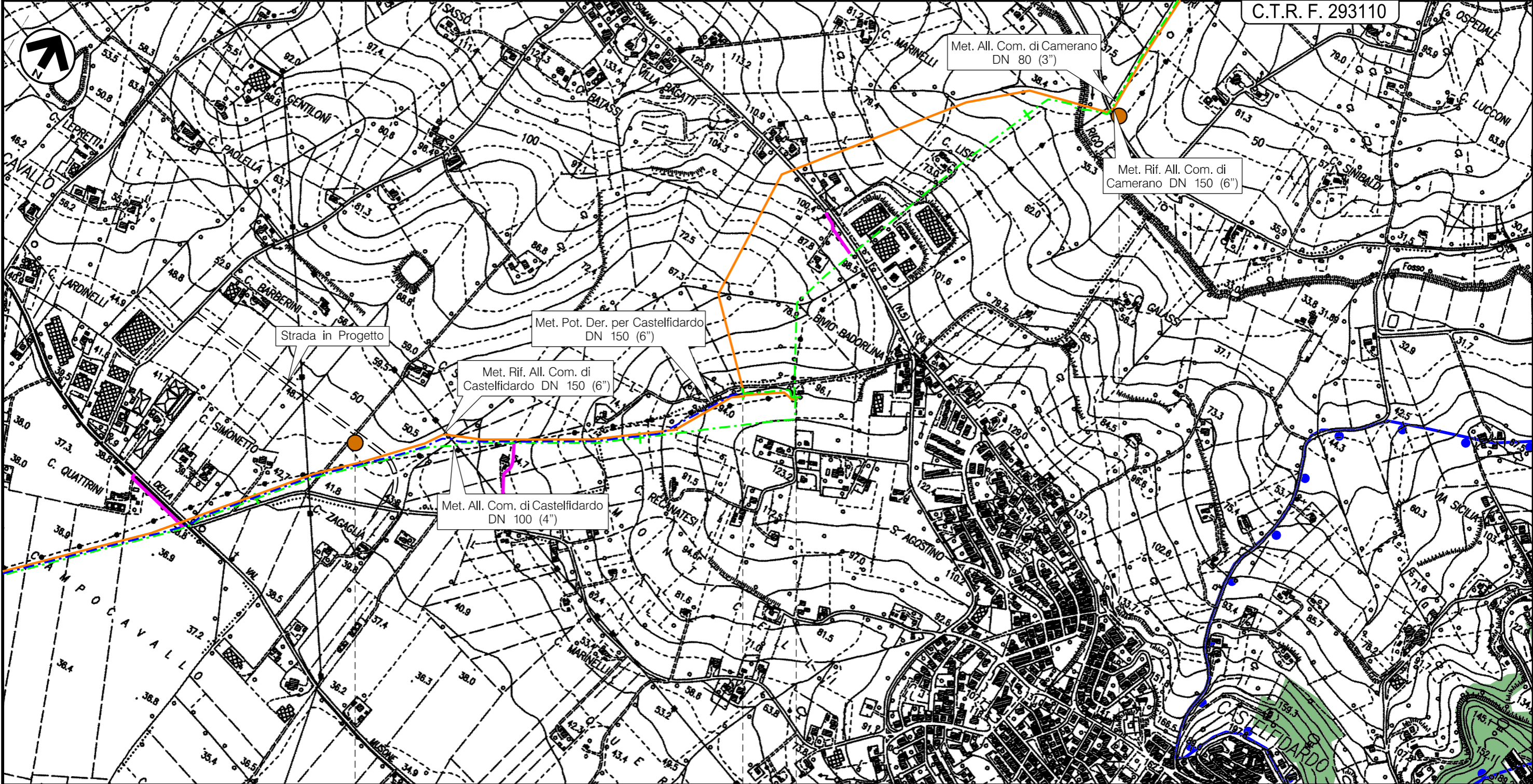
2		3		4		4,450	
Osimo				Castelfidardo			
AN							
S.P. n.27		S.P. n.3		Strada Comunale		Fosso del Vaccaro	
							
		P29				P30	
							

0	Aprile 2019	EMISSIONE	L. RICCI	D. BRAMUCCI	V. FORLIVESTI G. GIOVANNINI	Foglio 44 di 47
INDICE	DATA	REVISIONI	ELABORATO	VERIFICATO	APPROVATO AUTORIZZATO	Tav: 23 /A
PROPRIETARIO	PROGETTISTA		Dis.		Comm.	Scala 1:10000
			PG-SN-301		NR/18126	
	Ri f. TPIDL: 073670C-033-DW-3252-301 TECHNIP ITALY DIREZIONE LAVORI S.p.A.					

Met. Pot. Der. per Castelfidardo DN 150 (6") (in dismissione)

STRUMENTI DI TUTELA E PIANIFICAZIONE NAZIONALE

C.T.R. F. 293110



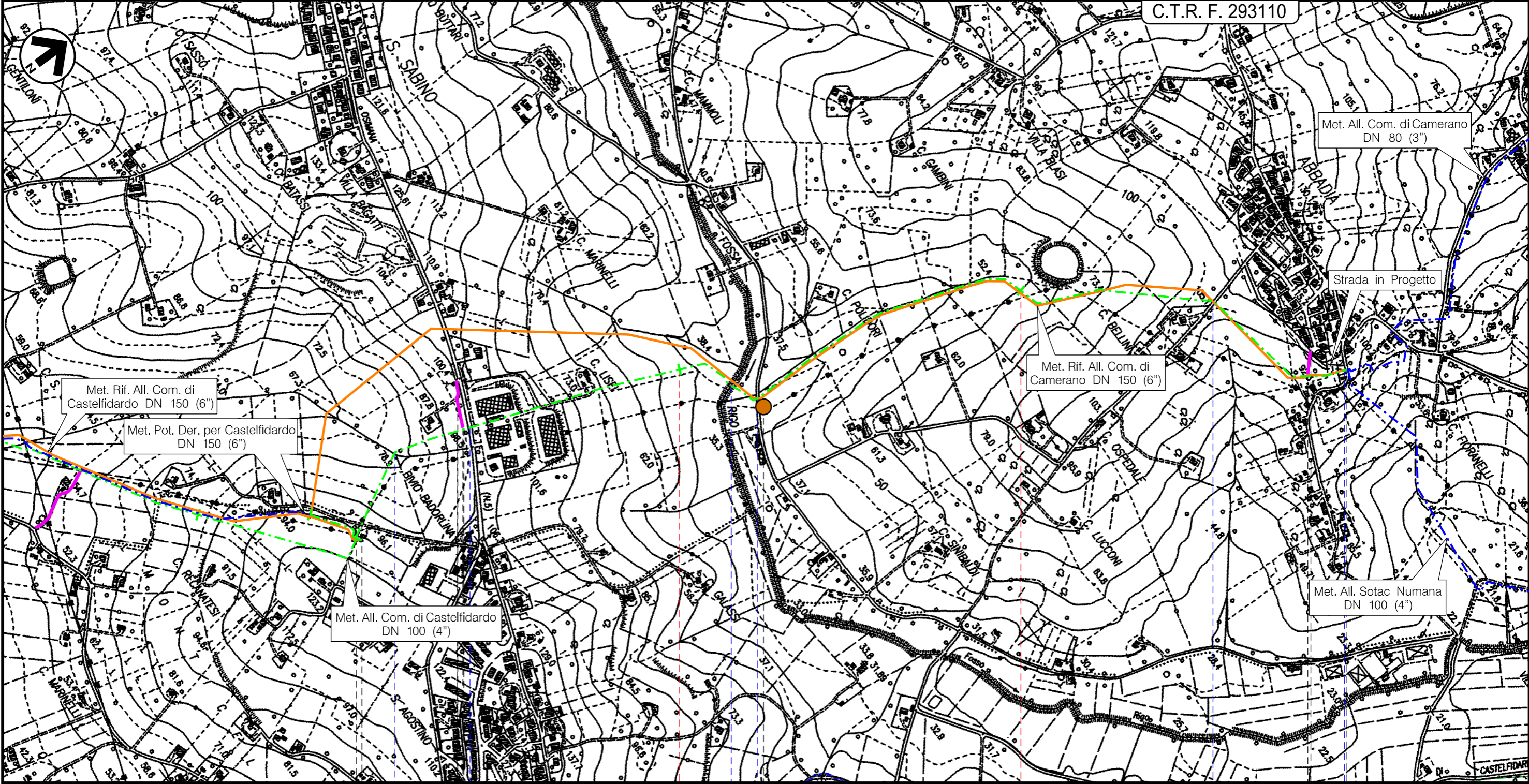
Il presente disegno e' di proprieta' aziendale - La Societa' tutelera' i propri diritti a termine di legge.

0	Aprile 2019	EMISSIONE	L. RICCI	D. BRAMUCCI	V. FORLIVESI G. GIOVANNINI	Foglio 45 di 47
INDICE	DATA	REVISIONI	ELABORATO	VERIFICATO	APPROVATO AUTORIZZATO	Tav: 24 /A
PROPRIETARIO	PROGETTISTA		Dis.		Comm.	Scala 1:10000
			PG-SN-301		NR/18126	
	Ri f. TPIDL: 073670C-033-DW-3252-301 TECHNIP ITALY DIREZIONE LAVORI S.p.A.					

Met. All. Com. di Camerano DN 80 (3") (in dismissione)

STRUMENTI DI TUTELA E PIANIFICAZIONE NAZIONALE

C.T.R. F. 293110



Met. Rif. All. Com. di
Castelfidardo DN 150 (6")

Met. Pot. Der. per Castelfidardo
DN 150 (6")

Met. All. Com. di Castelfidardo
DN 100 (4")

Met. Rif. All. Com. di
Camerano DN 150 (6")

Met. All. Com. di Camerano
DN 80 (3")

Strada in Progetto

Met. All. Sotac Numana
DN 100 (4")

Castelfidardo

Osimo
AN

2,930

P.I.D.S. n.4103046/1 Km 0,000

Fosso del Vaccaro S.P. n.5 Fosso Rigo Strada Comunale Strada Comunale Strada Comunale

P30

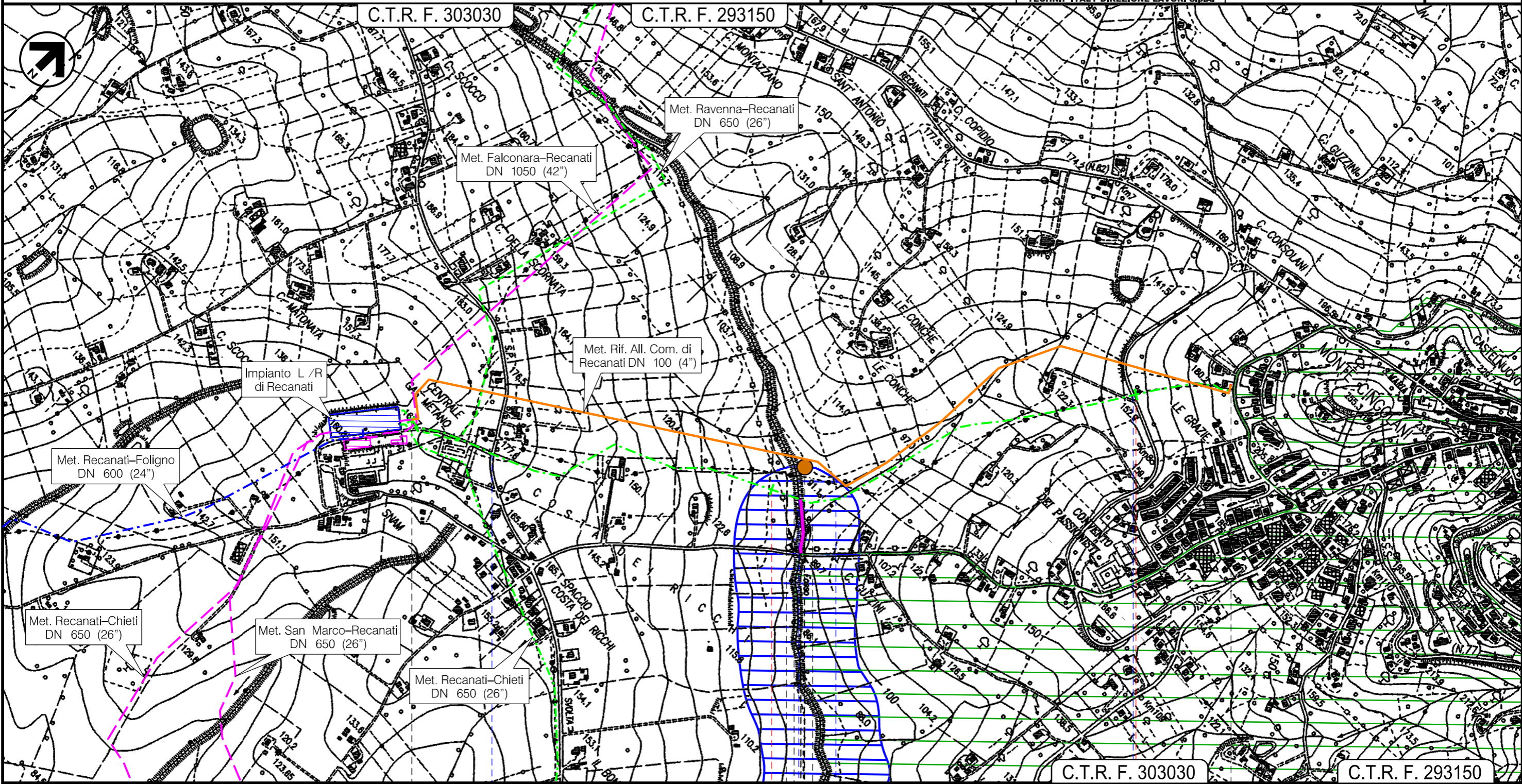
Il presente disegno e' di proprieta' aziendale - La Societa' tutelera' i propri diritti a termine di legge.

Met. All. Com. di Recanati DN 100 (4") (in dismissione)

STRUMENTI DI TUTELA E PIANIFICAZIONE NAZIONALE

C.T.R. F. 303030

C.T.R. F. 293150



C.T.R. F. 303030

C.T.R. F. 293150

0 1 2 2,260

Recanati
MC

P.I.D.A. n.4102390/2 Km 2,260

Strada Comunale Fosso Ricale Fosso S.P. n.82

P31

Il presente disegno e' di proprieta' aziendale - La Societa' tutelera' i propri diritti a termine di legge.

LEGENDA

SIMBOLOGIA CARTOGRAFICA

- | | | | |
|--|---|--|---|
| | Metanodotto in progetto | | Trenchless |
| | Metanodotto Ravenna - Jesi DN 650 (26") | | Impianti di linea in progetto |
| | Altre condotte derivate in progetto | | Impianti di linea in dismissione |
| | Metanodotto in dismissione | | Impianti di linea in esercizio |
| | Altri metanodotti in dismissione | | Impianti di linea in progetto su altri metanodotti |
| | Metanodotto Recanati - Chieti DN 650 (26") in dismissione | | Aree impianti stacco-terminale in progetto |
| | Metanodotti in esercizio | | Aree impianti stacco-terminale in dismissione |
| | Altri metanodotti in progetto | | Aree impianti stacco-terminale in esercizio |
| | Piazzola di stoccaggio tubazioni | | Aree impianti stacco-terminale in progetto su altri metanodotti |
| | Strada di accesso all'impianto | | Limite sovrapposizione fogli |
| | Adeguamento strade esistenti | | |
| | Strade di accesso provvisorio | | |

SIMBOLOGIA MECCANICA

- | | | | |
|--|--|--|--|
| | Punto di intercettazione di linea (P.I.L.) | | Punto predisposto per il discaggio di allacciamento (P.P.D.A.) |
| | Punto di intercettazione di derivazione importante (P.I.D.I.) | | Punto di sezionamento elettrico terminale (P.S.E.T.) |
| | Punto di intercettazione di derivazione semplice con stacco da P.I.L. (P.I.D.S.) | | Stazione predisposta per lancio e ricevimento PIG |
| | Punto di intercettazione e derivazione semplice con stacco da Linea (P.I.D.S.) | | Impianto di riduzione /regolazione della pressione |
| | Punto di intercettazione con discaggio di allacciamento (P.I.D.A.) | | |

LEGENDA DEI VINCOLI:

REGIO DECRETO 3267/23

- VINCOLO IDROGEOLOGICO (RD 3267/23)

BENI CULTURALI E PAESAGGISTICI (D Lgs. 42/04)
Parte II Beni culturali (artt. 10-11)

- areali puntiformi

Parte III Beni paesaggistici

- * Immobili ed aree di notevole interesse pubblico (art.136)
- Aree tutelate per legge (art.142) :
- * Territori costieri (lett. a) e contermini ai laghi (lett. b) per una fascia di 300 m dalla linea di battigia. Fiumi, torrenti e corsi d'acqua (lett. c) iscritti agli elenchi previsti dal T.U. approvato con R. D. 1775 e relative sponde per una fascia di 150 m
- Montagne eccedenti 1600 m per la catena Alpina e 1200 m per quella Appenninica e le isole (lett. d) Ghiacciai e circhi glaciali (lett. e)
- * Parchi e riserve nazionali e regionali ed i territori di protezione esterna dei parchi (lett. f)
- Territori ricoperti da foreste e boschi, anchorche' percorse dal fuoco, e quelli sottoposti a vincolo di rimboscimento (lett. g)
- * Aree assegnate ad Universita' o gravate da usi civici (lett. h)
- Zone umide incluse nell'elenco di cui al DPR 448/76 (lett. i)
- * Zone di interesse archeologico (lett. m)

DECRETO DEL PRESIDENTE DELLA REPUBBLICA 357/97

- Siti di importanza comunitaria (92/43/CEE)
- Zone di protezione speciale (79/409/CEE)
- Zone speciali di conservazione (92/43/CEE)

* SIMBOLOGIA ORIENTATA A NORD

Il presente disegno e' di proprieta' aziendale - La Societa' tutelera' i propri diritti a termine di legge.

Progressiva chilometrica	N.	
Comuni		
Province		
Impianti	TIPO - N. - PROGR, km	
Attraversamenti	TIPOLOGIA ATTRAVERSATA (SS n. **, corso d'acqua, ferrovia, ecc.)	
Strade - Piste	ACCESSO IMPIANTI	ADEGUAMENTI STRADE
Allargamenti	ALLARGAMENTI	
Piazzole tubazioni	NUMERO PIAZZOLA Pn	
Opere Civili	OPERE CIVILI	OPERE CIVILI
	Trasversali	Longitudinali