

Il presente disegno e' di proprieta' aziendale - La Societa' tutelera' i propri diritti a termine di legge.



COROGRAFIA

0		Aprile 2019	EMISSIONE	L. RICCI	D. BRAMUCCI	V. FORLIVESI G. GIOVANNINI						
INDICE	DATA			ELABORATO	VERIFICATO	APPROVATO AUTORIZZATO						
PROPRIETARIO 			PROGETTISTA  R. f. TPIDL: 073670C-033-DW-3252-302 TECHNIP ITALY DIREZIONE LAVORI S.p.A.			Dis. PG-SR-301						
RIFACIMENTO METANODOTTO RAVENNA-CHIETI TRATTO RAVENNA-JESI DN 650 (26"), DP 75 bar ED OPERE CONNESSE ULTERIORI ALLACCIAMENTI						Fg. 1 di 34						
						Comm. NR/18126						
STRUMENTI DI TUTELA E PIANIFICAZIONE REGIONALE						Sostituisce il Sostituito dal						
INDICE		<table border="1"> <tr> <td>0</td> <td></td> <td></td> <td></td> <td></td> <td></td> </tr> </table>					0					
0												
Scala 1 : 10000												

0	Aprile 2019	EMISSIONE	L. RICCI	D. BRAMUCCI	V. FORLIVESTI G. GIOVANNINI	Foglio 2 di 34	
INDICE	DATA	R E V I S I O N I			ELABORATO	VERIFICATO	APPROVATO AUTORIZZATO
PROPRIETARIO 			PROGETTISTA 			Dis. PG-SR-301	
			R. f. TPIDL: 073670C-033-DW-3252-302 TECHNIP ITALY DIREZIONE LAVORI S.p.A.			Comm. NR/18126	
STRUMENTI DI TUTELA E PIANIFICAZIONE REGIONALE						Scala 1:10000	

METANODOTTI IN PROGETTO

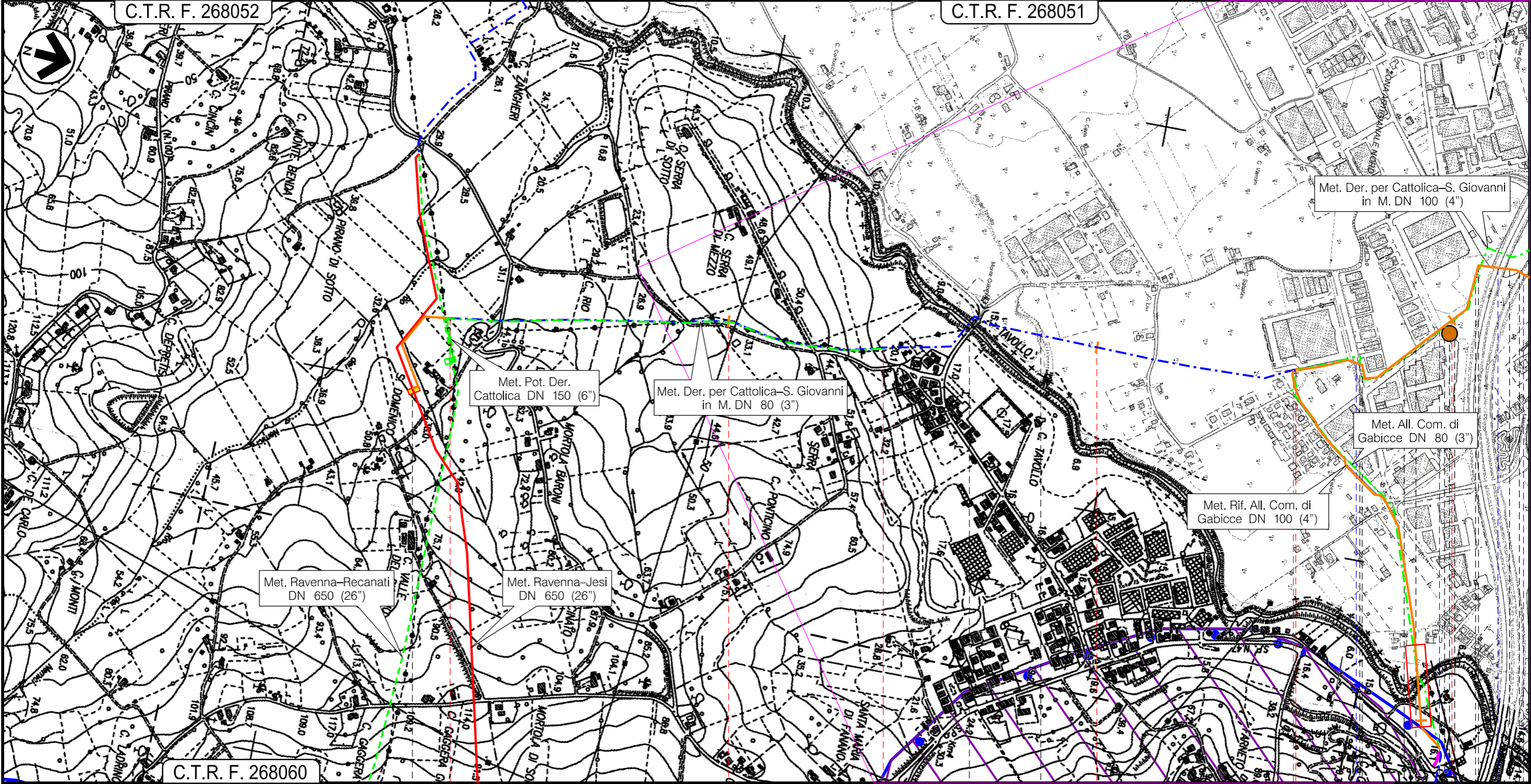
- Met. Rif. Coll. Cervia-Santa Maria Nuova DN 200 (8") – Tav. 1-4
- Met. Rif. Coll. Radd. Imola-Forli'-Cesena DN 200 (8") – Tav. 4
- Met. Rif. All. Com. di Bertinoro DN 100 (4") – Tav. 4
- Met. Rif. Der. per Riccione DN 100 (4") – Tav. 5
- Met. Ric. All. ENI R&M DN 100 (4") – Tav. 5
- Met. Rif. All. Com. di Morciano DN 100 (4") – Tav. 6
- Met. Rif. Pot. Der. Cattolica DN 150 (6") – Tav. 7-8
- Met. Ric. All. Celli G. DN 100 (4") – Tav. 8
- Met. Rif. All. Com. di Gabicce DN 100 (4") – Tav. 9
- Met. Ric. All. Com. di Monsano (Consorzio 5 Colli) DN 150 (6") – Tav. 10
- Met. Rif. All. Sadam Jesi DN 100 (4") – Tav. 11
- Met. Rif. Der. per Ancona DN 200 (8") – Tav. 12-15
- Met. Rif. Coll. Azienda servizi Polverigi DN 100 (4") – Tav. 12
- Met. Ric. Der. per Ancona DN 200 (8") – Tav. 15
- Met. Rif. All. Metano Fano (Ancona) DN 100 (4") – Tav. 15
- Met. Rif. All. Com. di Castelfidardo DN 150 (6") – Tav. 16-17
- Met. Rif. All. Com. di Camerano DN 150 (6") – Tav. 18
- Met. Rif. All. Com. di Recanati DN 100 (4") – Tav. 19

METANODOTTI IN DISMISSIONE

- Met. Coll. Cervia-Santa Maria Nuova DN 200 (8") – Tav. 1/A – 4 /A
- Met. Coll. Imola-Forli'-Cesena DN 200 (8") – Tav. 4 /A
- Met. All. Com. di Bertinoro DN 100 (4") – Tav. 4 /A
- Met. Der. per Riccione DN 100 (4") – Tav. 5 /A
- Met. All. Fornace Veva (Riccione) DN 100 (4") – Tav. 5 /A
- Met. All. Com. di Morciano DN 80 (3") – Tav. 6 /A
- Met. Pot. Der. Cattolica DN 150 (6") – Tav. 7 /A
- Met. Der. per Cattolica-San Giovanni in M. DN 80 (3") – Tav. 8 /A
- Met. Der. per Cattolica-San Giovanni in M. DN 100 (4") – Tav. 9 /A
- Met. All. Com. di Gabicce DN 80 (3") – Tav. 10 /A
- Met. Der. per Jesi 1 tratto DN 125 (5") – Tav. 11/A – 12 /A
- Met. Coll. All. Edison Gas con Der. Jesi DN 150 (6") – Tav. 12 /A
- Met. All. Consorzio 5 Colli DN 150 (6") – Tav. 13 /A
- Met. All. Sadam Jesi DN 125 (5") – Tav. 14 /A
- Met. Der. per Ancona DN 200 (8") – Tav. 15 /A – 18 /A
- Met. Coll. Azienda servizi Polverigi DN 80 (3") – Tav. 15 /A
- Met. All. Metano Fano (Ancona) DN 80 (3") – Tav. 18 /A
- Met. Coll. Azienda servizi Agugliano DN 80 (3") – Tav. 19 /A
- Met. Coll. Edma Reti Gas Ancona DN 150 (6") – Tav. 20 /A
- Met. All. Com. di Castelfidardo DN 100 (4") – Tav. 21/A – 22 /A
- Met. Pot. Der. per Castelfidardo DN 150 (6") – Tav. 23 /A
- Met. All. Com. di Camerano DN 80 (3") – Tav. 24 /A
- Met. All. Com. di Recanati DN 100 (4") – Tav. 25 /A

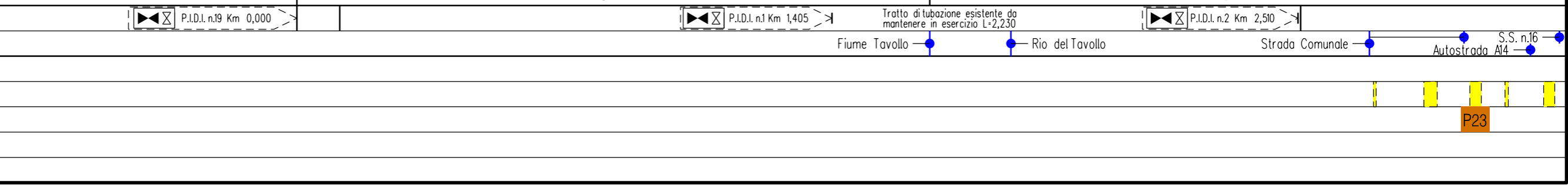
Il presente disegno e' di proprieta' aziendale - La Societa' tutelera' i propri diritti a termine di legge.

0	Aprile 2019	EMISSIONE	L. RICCI	D. BRAMUCCI	V. FORLIVESI	Foglio
INDICE	DATA	REVISIONI	ELABORATO	VERIFICATO	APPROVATO	3 di 34
PROPRIETARIO	PROGETTISTA		Dis.		Comm.	Tav: 7
snam	TechnipFMC		PG-SR-301		NR/18126	Scala
Ri f. TPIDL: 073670C-033-DW-3252-302		TECHNIP ITALY DIREZIONE LAVORI S.p.A.				1:10000

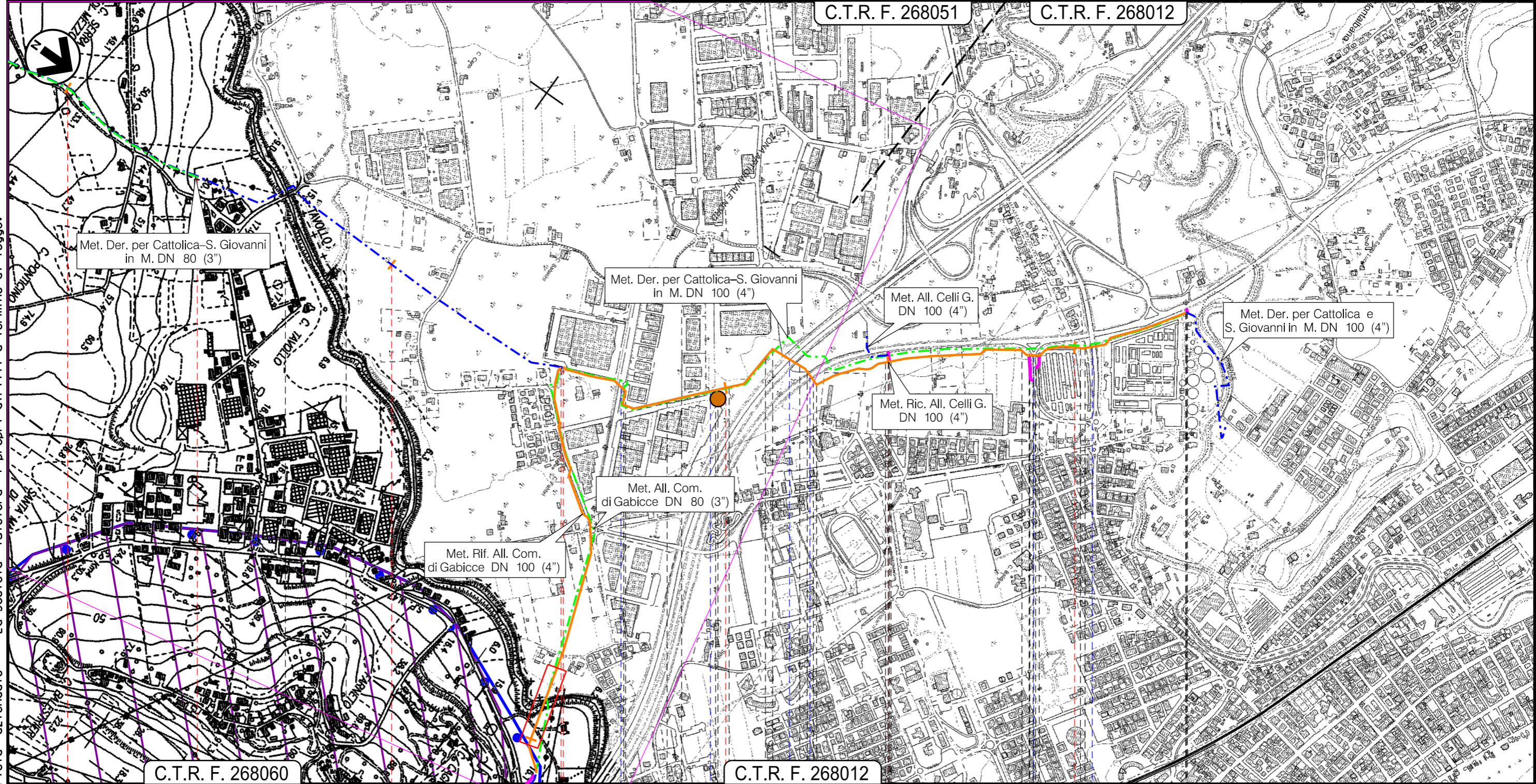


Il presente disegno e' di proprieta' aziendale - La Societa' tutelera' i propri diritti a termine di legge.

0	0,290	1	2	2,520	3
Gradara		San Giovanni in Marignano		Cattolica	
PU				RN	



0	Aprile 2019	EMISSIONE	L. RICCI	D. BRAMUCCI	V. FORLIVESTI G. GIOVANNINI	Foglio 4 di 34
INDICE	DATA	REVISIONI	ELABORATO	VERIFICATO	APPROVATO AUTORIZZATO	Tav: 8
PROPRIETARIO		PROGETTISTA		Dis.		Scala 1:10000
				PG-SR-301		
		Ri f. TPIDL: 073670C-033-DW-3252-302 TECHNIP ITALY DIREZIONE LAVORI S.p.A.		Comm. NR/18126		



1 2 2,520 3 4 4,305 (prog. opera L=2,075)

Gradara
PU

San Giovanni
in Marignano

Cattolica
RN

P.I.D.I. n.1 Km 1,405

Tratto di tubazione esistente da
mantenere in esercizio L=2,230

P.I.D.I. n.2 Km 2,510

P.I.D.S. n.3 Km 3,505

Fiume Tavollo

Rio del Tavollo

Strada Comunale

Strada
Comunale

Autostrada
A14

S.S. n.16

Svincolo S.S. n.16

S.P. n.17

0	Aprile 2019	EMISSIONE	L. RICCI	D. BRAMUCCI	V. FORLIVESI G. GIOVANNINI	Foglio 5 di 34
INDICE	DATA	REVISIONI	ELABORATO	VERIFICATO	APPROVATO AUTORIZZATO	Tav: 9
PROPRIETARIO			PROGETTISTA	 R. f. TPIDL: 073670C-033-DW-3252-302 TECHNIP ITALY DIREZIONE LAVORI S.p.A.		Scala 1:10000
STRUMENTI DI TUTELA E PIANIFICAZIONE REGIONALE			Dis.	PG-SR-301		
			Comm.	NR/18126		

Met. Rif. All. Com. di Gabicce DN 100 (4")

STRUMENTI DI TUTELA E PIANIFICAZIONE REGIONALE

C.T.R. F. 268051

C.T.R. F. 268012

C.T.R. F. 268023



Met. Der. per Cattolica-S. Giovanni in M. DN 80 (3")

C.T.R. F. 268051

C.T.R. F. 268060

C.T.R. F. 268023

0	Cattolica RN	1 1,090	Gradara PU
---	-----------------	---------	---------------

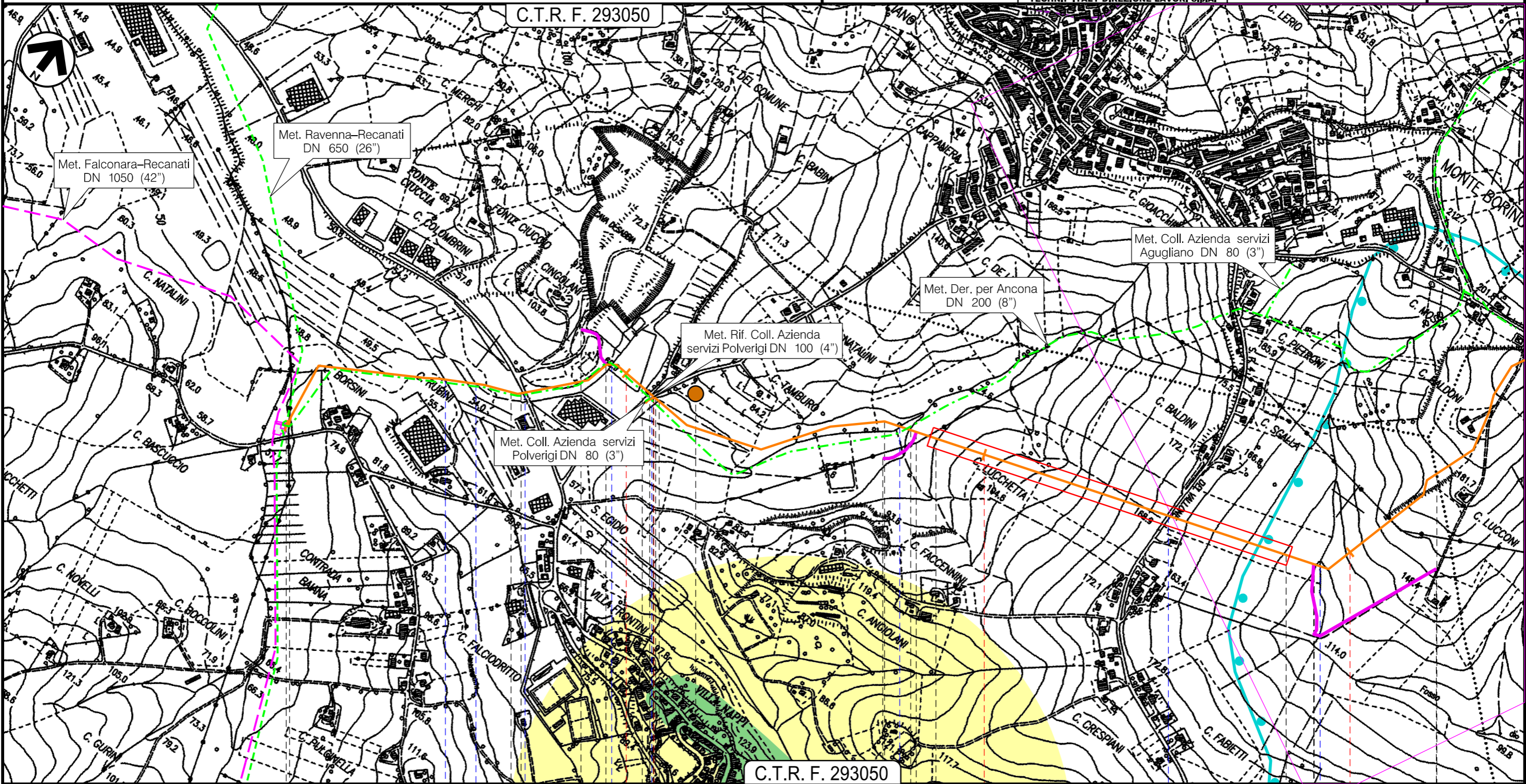
P.I.D.I. n.2 Km 0,000

Percorrenza Strada Comunale Strada Comunale Fiume Tavollo

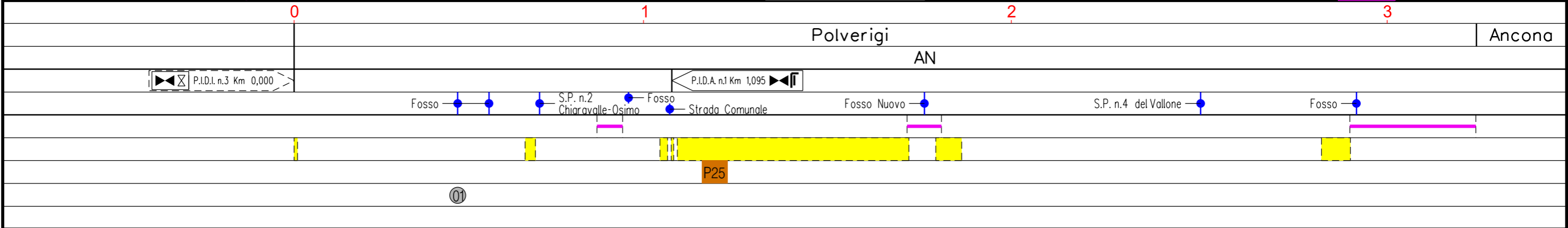
P23

Il presente disegno e' di proprieta' aziendale - La Societa' tutelera' i propri diritti a termine di legge.

0	Aprile 2019	EMISSIONE	L. RICCI	D. BRAMUCCI	V. FORLIVESI G. GIOVANNINI	Foglio 8 di 34
INDICE	DATA	REVISIONI	ELABORATO	VERIFICATO	APPROVATO AUTORIZZATO	Tav: 12
PROPRIETARIO	PROGETTISTA		Dis.		Comm.	Scala 1:10000
			PG-SR-301		NR/18126	
Ri f. TPIDL: 073670C-033-DW-3252-302 TECHNIP ITALY DIREZIONE LAVORI S.p.A.						

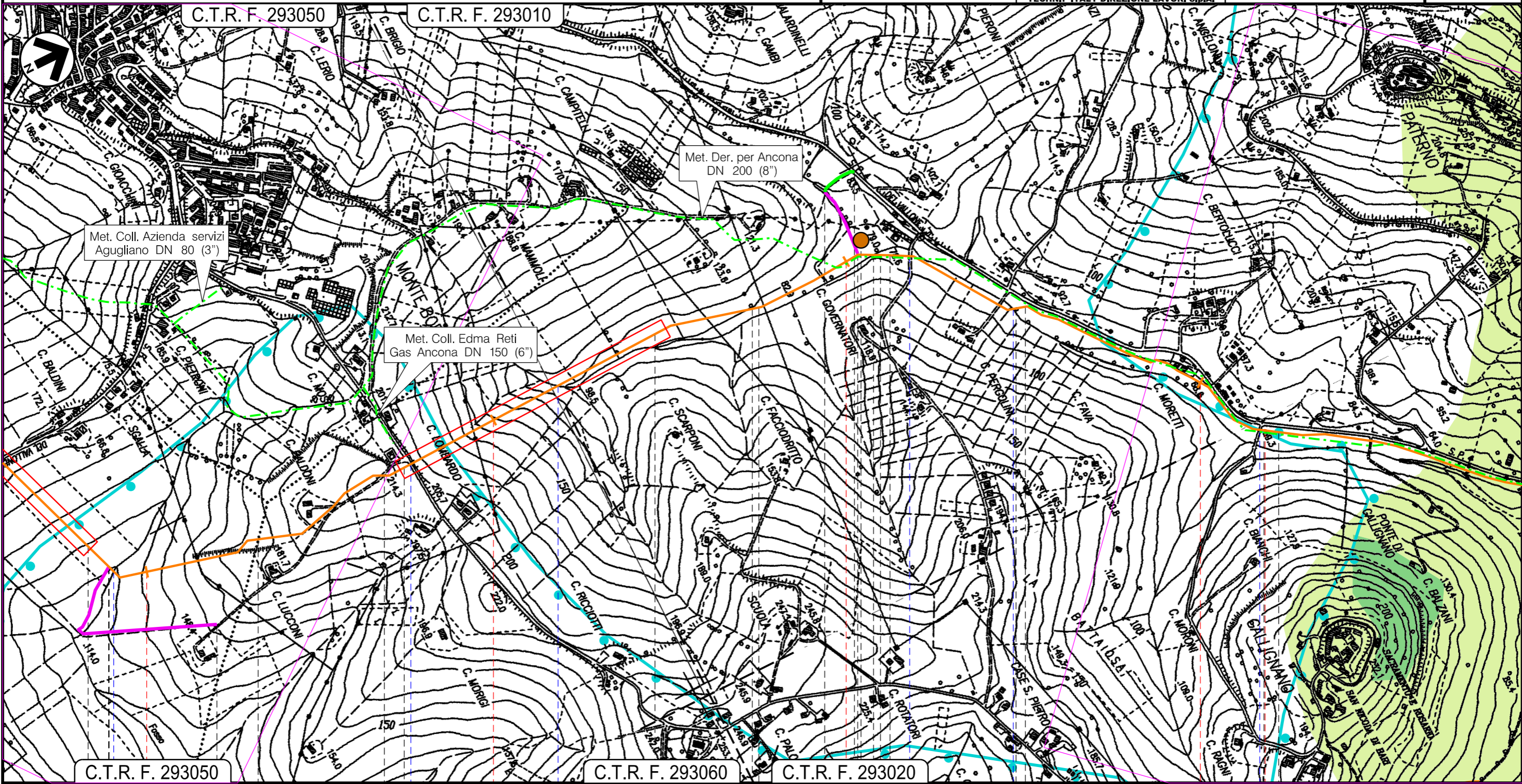


Il presente disegno e' di proprieta' aziendale - La Societa' tutelera' i propri diritti a termine di legge.

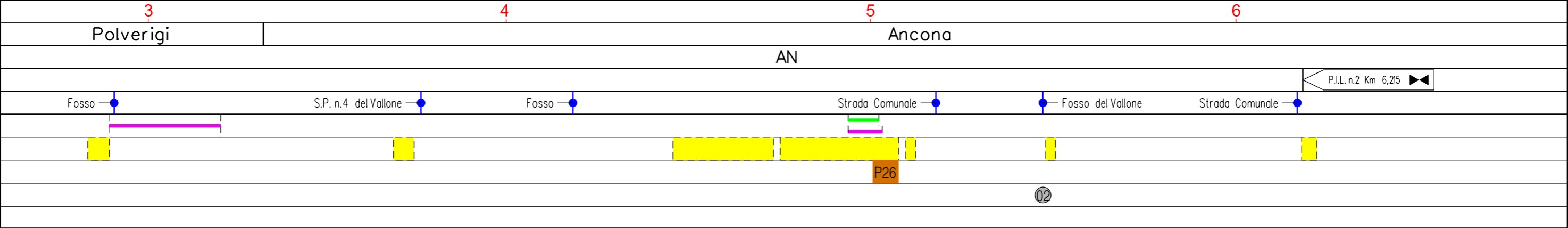


Met. Rif. Der. per Ancona DN 200 (8")

STRUMENTI DI TUTELA E PIANIFICAZIONE REGIONALE



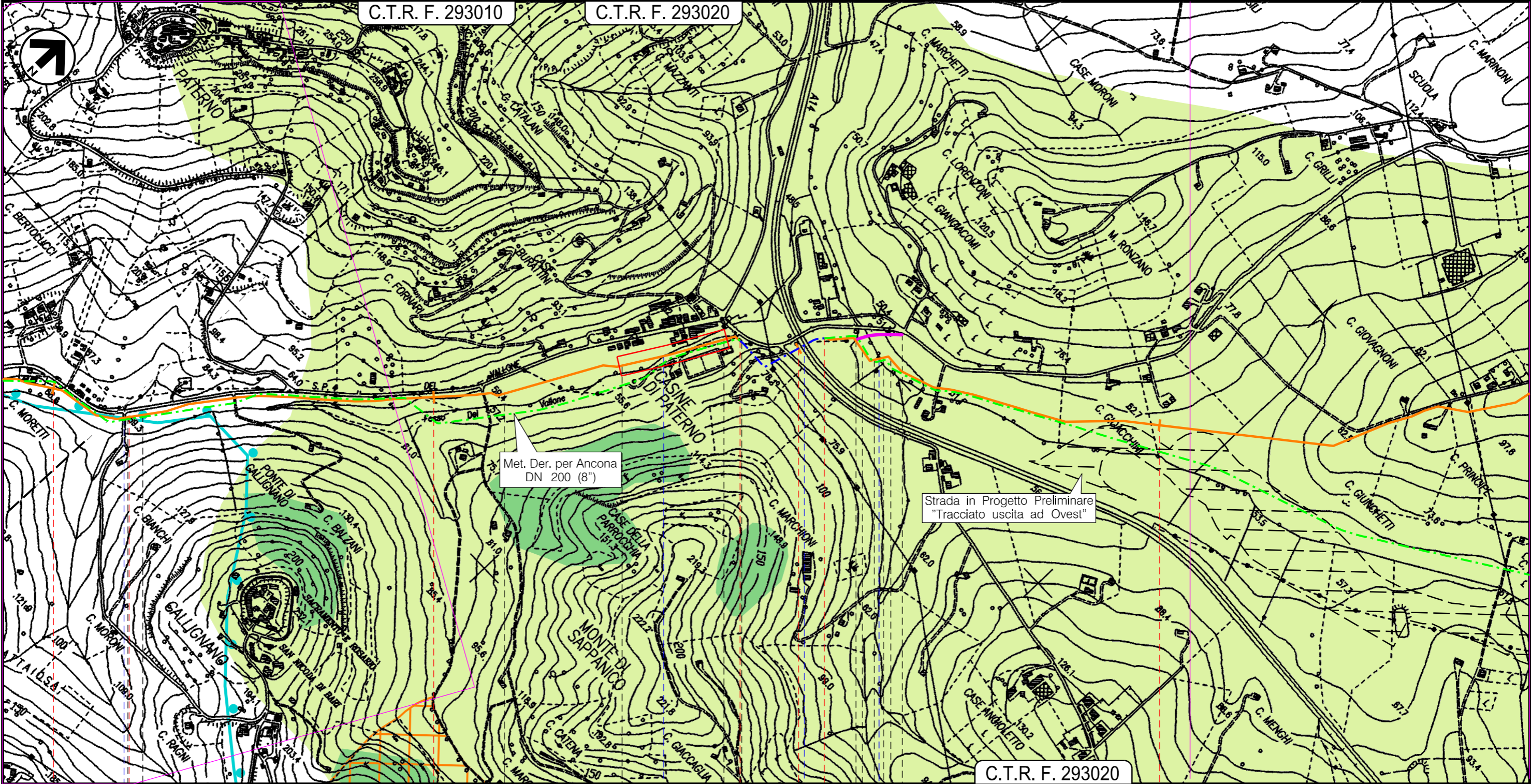
Il presente disegno e' di proprieta' aziendale - La Societa' tutelera' i propri diritti a termine di legge.



0	Aprile 2019	EMISSIONE	L. RICCI	D. BRAMUCCI	V. FORLIVESTI G. GIOVANNINI	Foglio 10 di 34
INDICE	DATA	REVISIONI	ELABORATO	VERIFICATO	APPROVATO AUTORIZZATO	Tav: 14
PROPRIETARIO	PROGETTISTA		Dis.		Comm.	Scala 1:10000
			PG-SR-301		NR/18126	
		Ri f. TPIDL: 073670C-033-DW-3252-302 TECHNIP ITALY DIREZIONE LAVORI S.p.A.				

C.T.R. F. 293010

C.T.R. F. 293020



6

7

7,810 8 8,075

9

C.T.R. F. 293020

Il presente disegno e' di proprieta' aziendale - La Societa' tutelera' i propri diritti a termine di legge.

Strada Comunale P.I.L. n.2 Km 6,215

Fosso del Vallone

Autostrada A14

Fosso del Barcaglione

Ancona
AN

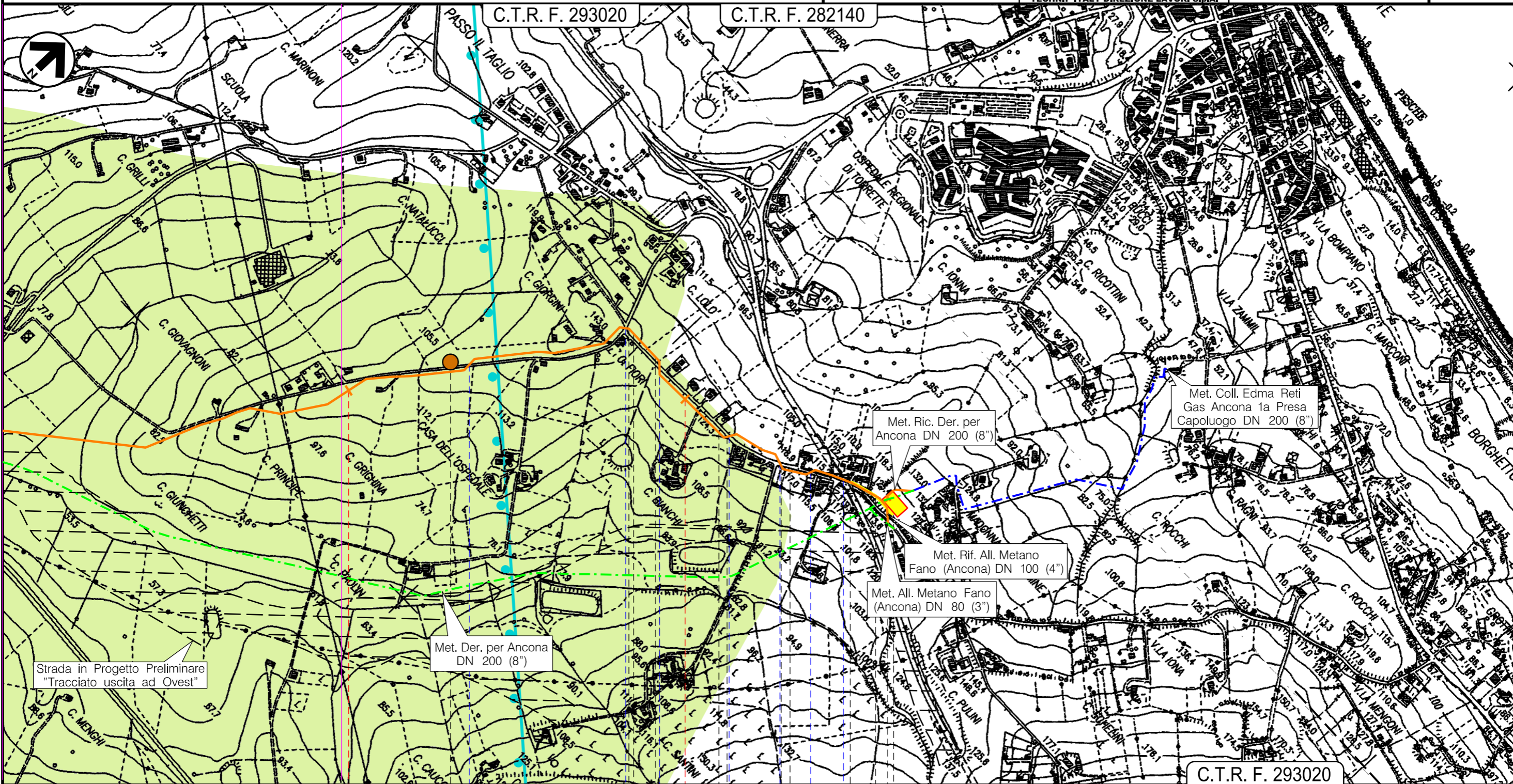
Tratto di tubazione esistente da
mantenere in esercizio L=0,265

RIFACIMENTO METANODOTTO RAVENNA-CHIETI TRATTO RAVENNA-JESI DN 650 (26"), DP 75 bar
ED OPERE CONNESSE ULTERIORI ALLACCIAMENTI

Met. Rif. Der. per Ancona DN 200 (8")
Met. Ric. Der. per Ancona DN 200 (8")
Met. Rif. All. Metano Fano (Ancona) DN 100 (4")


STRUMENTI DI TUTELA E PIANIFICAZIONE REGIONALE

0	Aprile 2019	EMISSIONE	L. RICCI	D. BRAMUCCI	V. FORLIVESI G. GIOVANNINI	Foglio 11 di 34
INDICE	DATA	REVISIONI	ELABORATO	VERIFICATO	APPROVATO AUTORIZZATO	Tav: 15
PROPRIETARIO	PROGETTISTA		Dis.		Comm.	Scala 1:10000
			PG-SR-301		NR/18126	
Ri f. TPIDL: 073670C-033-DW-3252-302 TECHNIP ITALY DIREZIONE LAVORI S.p.A.						



10 11 11,625 (prog. opera L=11,360)

Ancona
AN



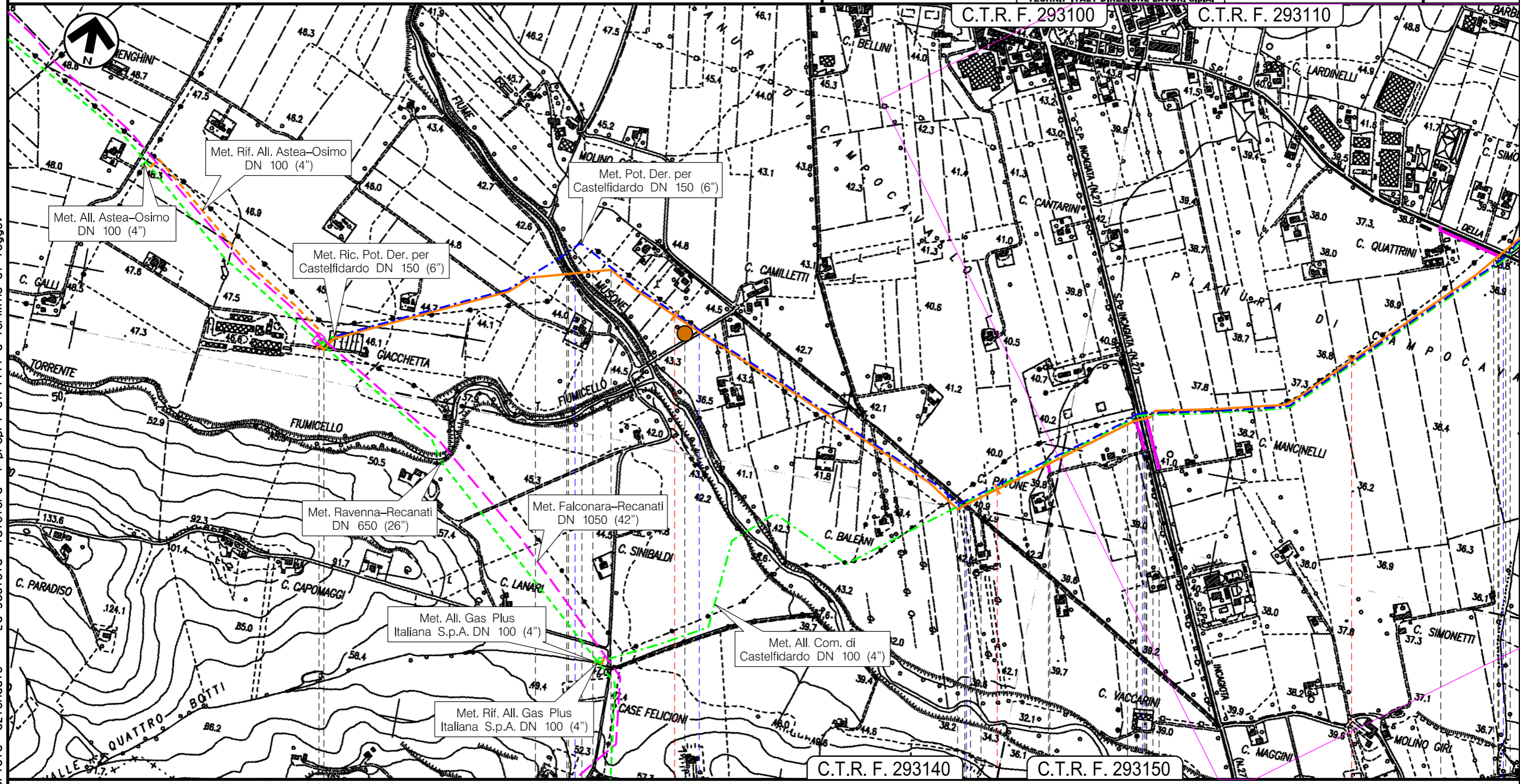
P27

Il presente disegno e' di proprieta' aziendale - La Societa' tutelera' i propri diritti a termine di legge.

0	Aprile 2019	EMISSIONE	L. RICCI	D. BRAMUCCI	V. FORLIVESI G. GIOVANNINI	Foglio 12 di 34
INDICE	DATA	REVISIONI	ELABORATO	VERIFICATO	APPROVATO AUTORIZZATO	Tav: 16
PROPRIETARIO	PROGETTISTA		Dis.		Comm.	Scala 1:10000
			PG-SR-301		NR/18126	
		Ri f. TPI DL: 073670C-033-DW-3252-302 TECHNIP ITALY DIREZIONE LAVORI S.p.A.				

Met. Rif. All. Com. di Castelfidardo DN 150 (6")

STRUMENTI DI TUTELA E PIANIFICAZIONE REGIONALE



Il presente disegno e' di proprieta' aziendale - La Societa' tutelera' i propri diritti a termine di legge.

Osimo
AN

P.I.D.I. n.5 Km 0,000

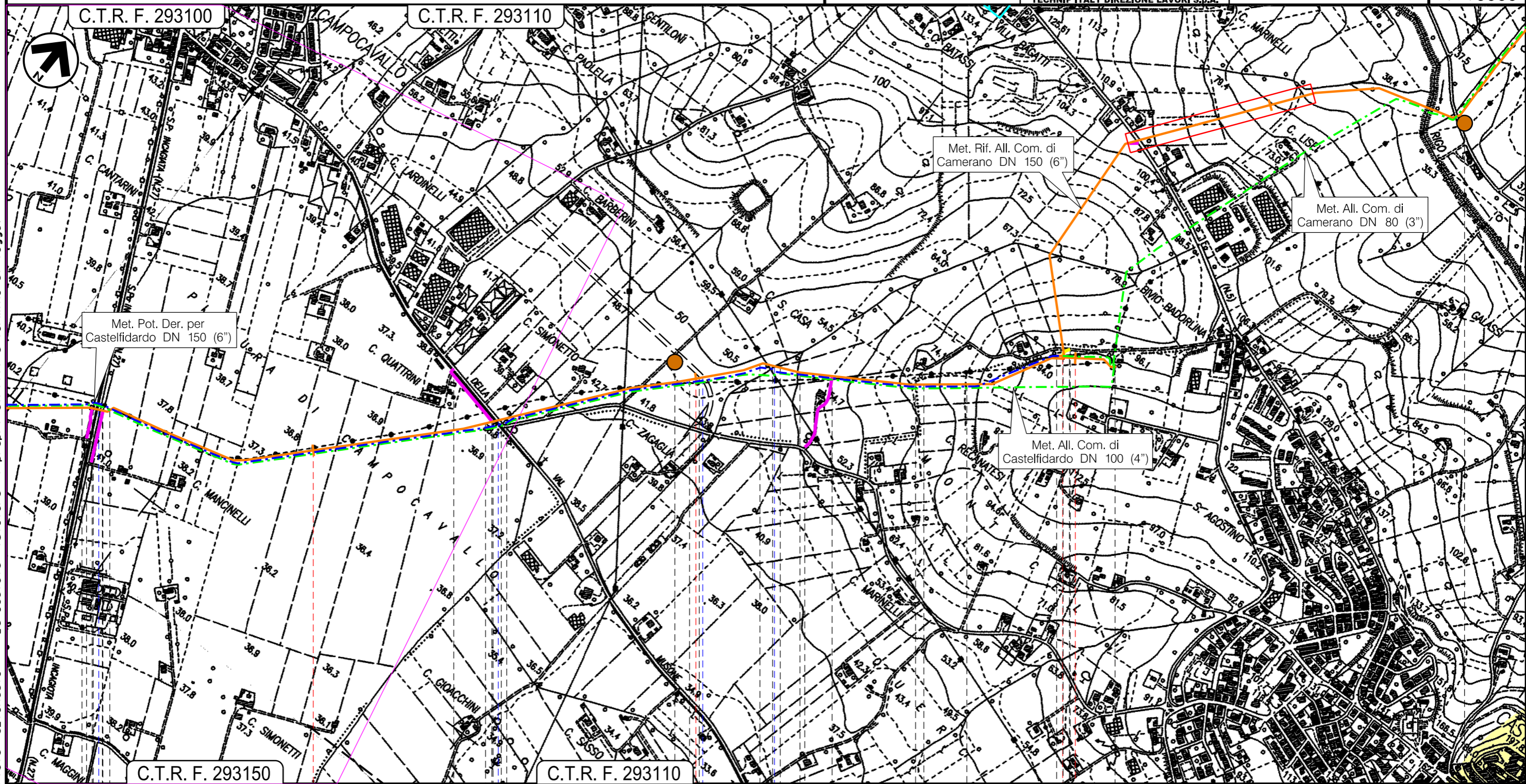
Fiume Musone — Strada Comunale — Fosso Molino — S.P. n.27 — S.P. n.3

P28

0102

Met. Rif. All. Com. di Castelfidardo DN 150 (6")

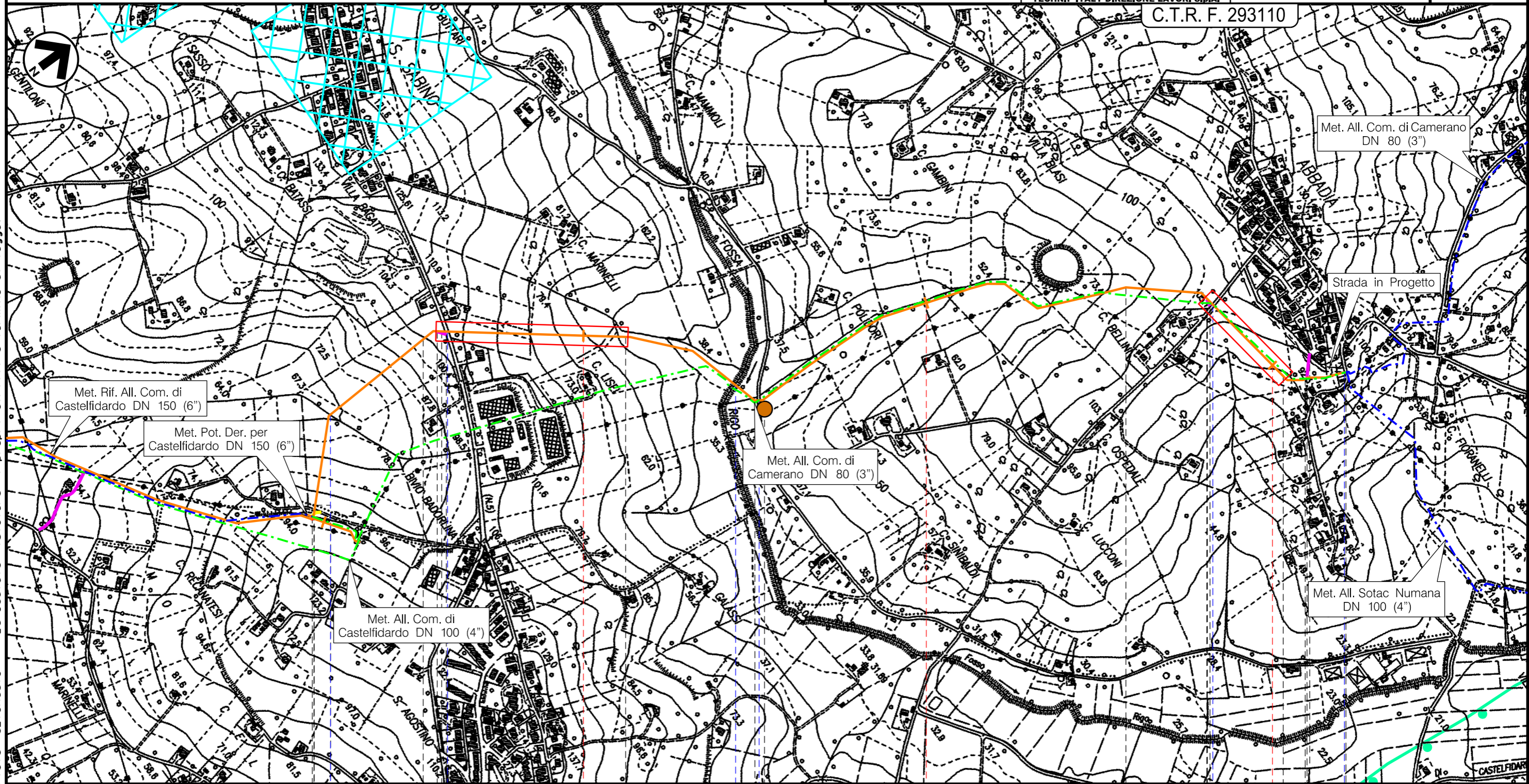
STRUMENTI DI TUTELA E PIANIFICAZIONE REGIONALE



Il presente disegno e' di proprieta' aziendale - La Societa' tutelera' i propri diritti a termine di legge.

Osimo		Castelfidardo	
AN			
P.I.D.I. - P.I.D.A. n.1 Km 4,970			
S.P. n.27	S.P. n.3	Strada Comunale	Fosso del Vaccaro
P29		P30	

0	Aprile 2019	EMISSIONE	L. RICCI	D. BRAMUCCI	V. FORLIVESI G. GIOVANNINI	Foglio 14 di 34
INDICE	DATA	REVISIONI	ELABORATO	VERIFICATO	APPROVATO AUTORIZZATO	Tav: 18
PROPRIETARIO	PROGETTISTA		Dis.		Comm.	Scala 1:10000
			PG-SR-301		NR/18126	
Ri f. TPIDL: 073670C-033-DW-3252-302 TECHNIP ITALY DIREZIONE LAVORI S.p.A.			C.T.R. F. 293110			



Castelfidardo 0 1 2 3 3,210 Osimo AN

P.I.D.I. - P.I.D.A n.1 Km 0,000

Fosso del Vaccaro S.P. n.5 Fosso Rigo Strada Comunale Strada Comunale Strada Comunale

P30

0102

Il presente disegno e' di proprieta' aziendale - La Societa' tutelera' i propri diritti a termine di legge.

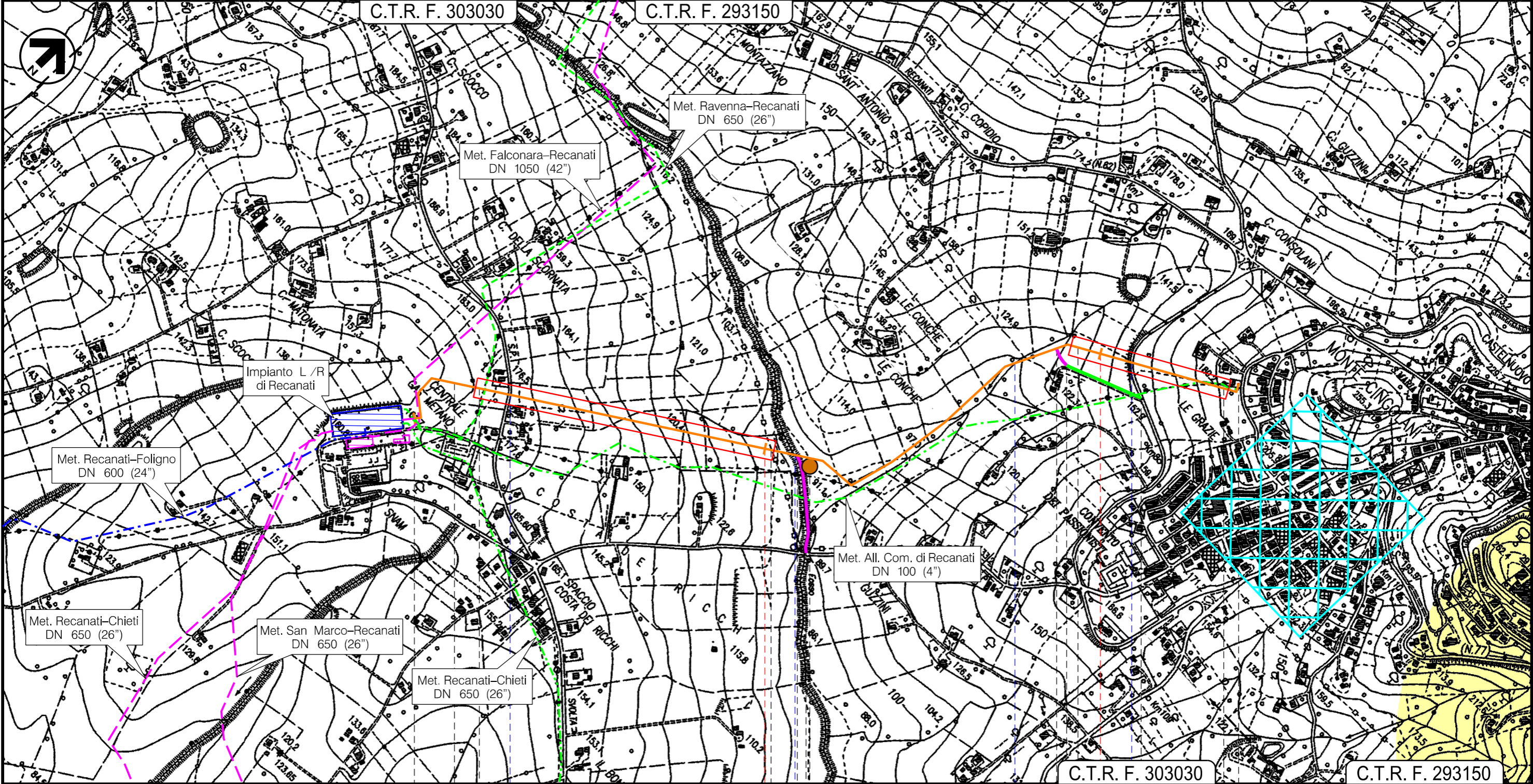
0	Aprile 2019	EMISSIONE	L. RICCI	D. BRAMUCCI	V. FORLIVESI G. GIOVANNINI	Foglio 15 di 34
INDICE	DATA	REVISIONI	ELABORATO	VERIFICATO	APPROVATO AUTORIZZATO	Tav: 19
PROPRIETARIO	PROGETTISTA		Dis.	PG-SR-301		Scala 1:10000
			Comm.	NR/18126		
			Ri f. TPIDL: 073670C-033-DW-3252-302 TECHNIP ITALY DIREZIONE LAVORI S.p.A.			

Met. Rif. All. Com. di Recanati DN 100 (4")

STRUMENTI DI TUTELA E PIANIFICAZIONE REGIONALE

C.T.R. F. 303030

C.T.R. F. 293150



0 1 2 2,385

Recanati
MC

P.I.D.A. n.1 Km 2,385

Strada Comunale

Fosso Ricale

Fosso

S.P. n.82

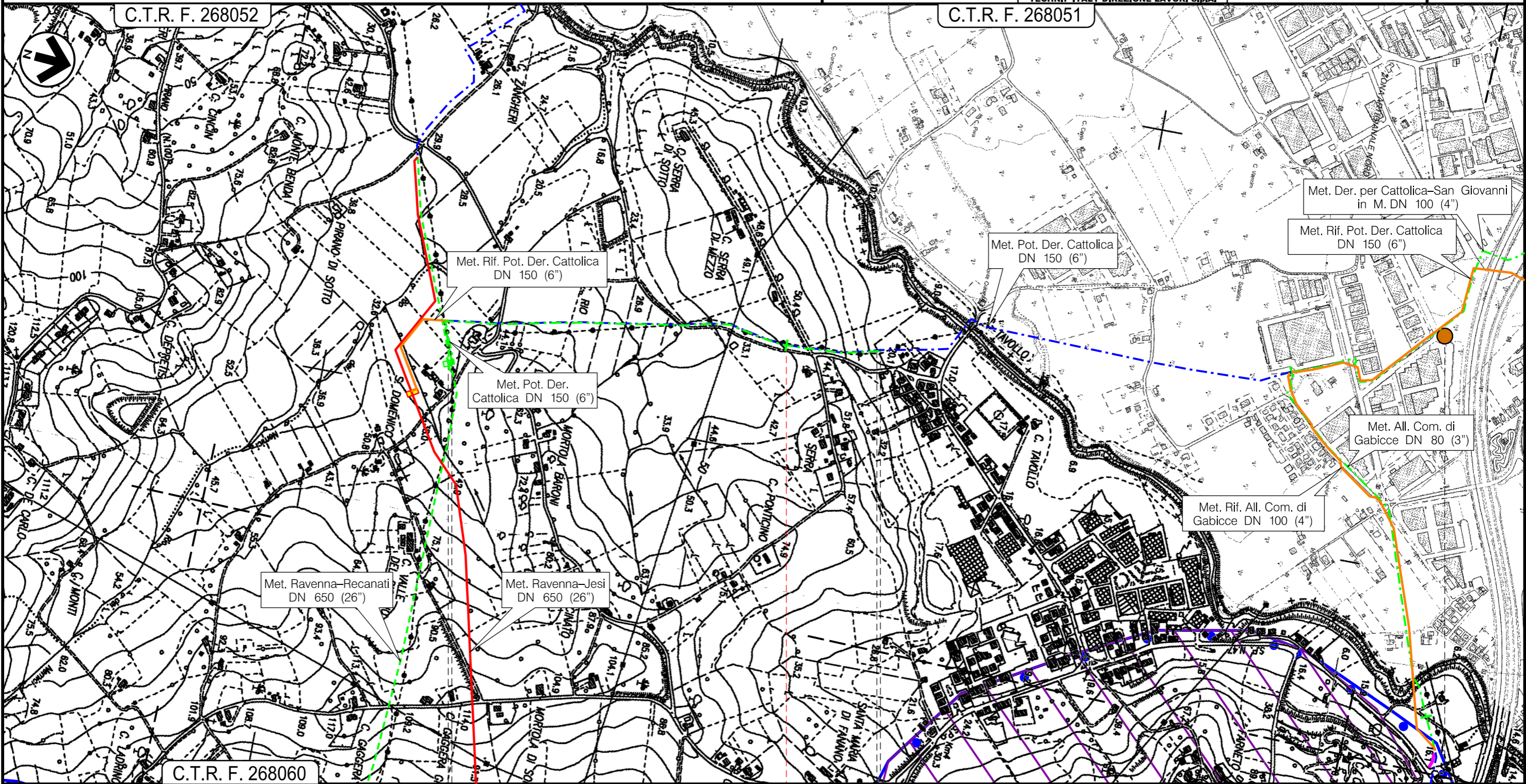
P31

Il presente disegno e' di proprieta' aziendale - La Societa' tutelera' i propri diritti a termine di legge.

0	Aprile 2019	EMISSIONE	L. RICCI	D. BRAMUCCI	V. FORLIVESTI G. GIOVANNINI	Foglio 17 di 34
INDICE	DATA	REVISIONI	ELABORATO	VERIFICATO	APPROVATO AUTORIZZATO	Tav: 8 /A
PROPRIETARIO	PROGETTISTA		Dis.		Comm.	Scala 1:10000
			PG-SR-301		NR/18126	
		Ri f. TPIDL: 073670C-033-DW-3252-302 TECHNIP ITALY DIREZIONE LAVORI S.p.A.				

Met. Der. per Cattolica-San Giovanni in M. DN 80 (3") (in dismissione)

STRUMENTI DI TUTELA E PIANIFICAZIONE REGIONALE

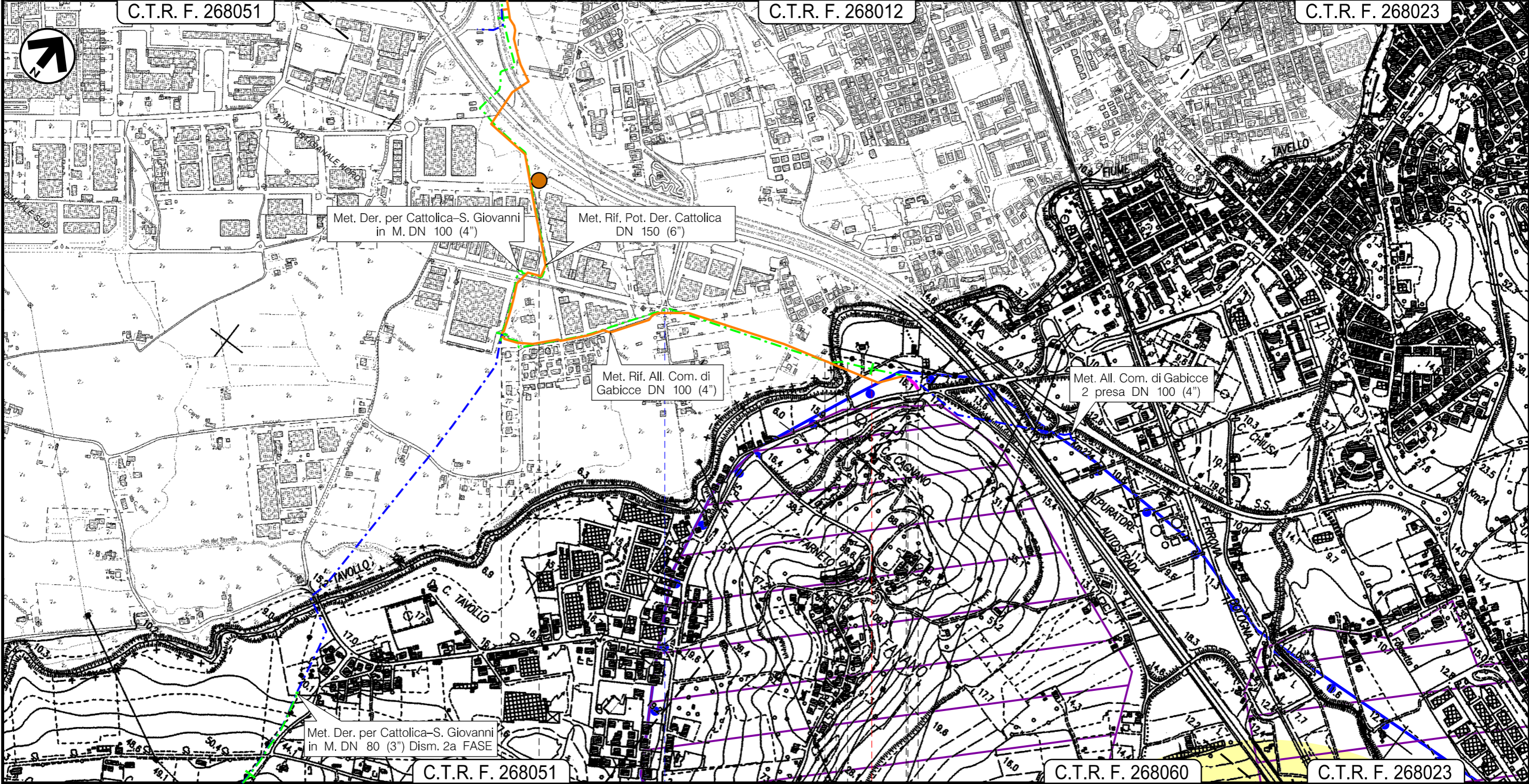


Il presente disegno e' di proprieta' aziendale - La Societa' tutelera' i propri diritti a termine di legge.

Gradara PU	
P.I.D.I. n.45950/13 Km 0,000	P.I.D.I. n.4360205/3 Km 1,245

Met. All. Com. di Gabicce DN 80 (3") (in dismissione)

STRUMENTI DI TUTELA E PIANIFICAZIONE REGIONALE



0 1 1,090

Cattolica RN Gradara PU

P.I.D.S. n.4100787/1 Km 0,000

Strada Comunale Fiume Tavollo

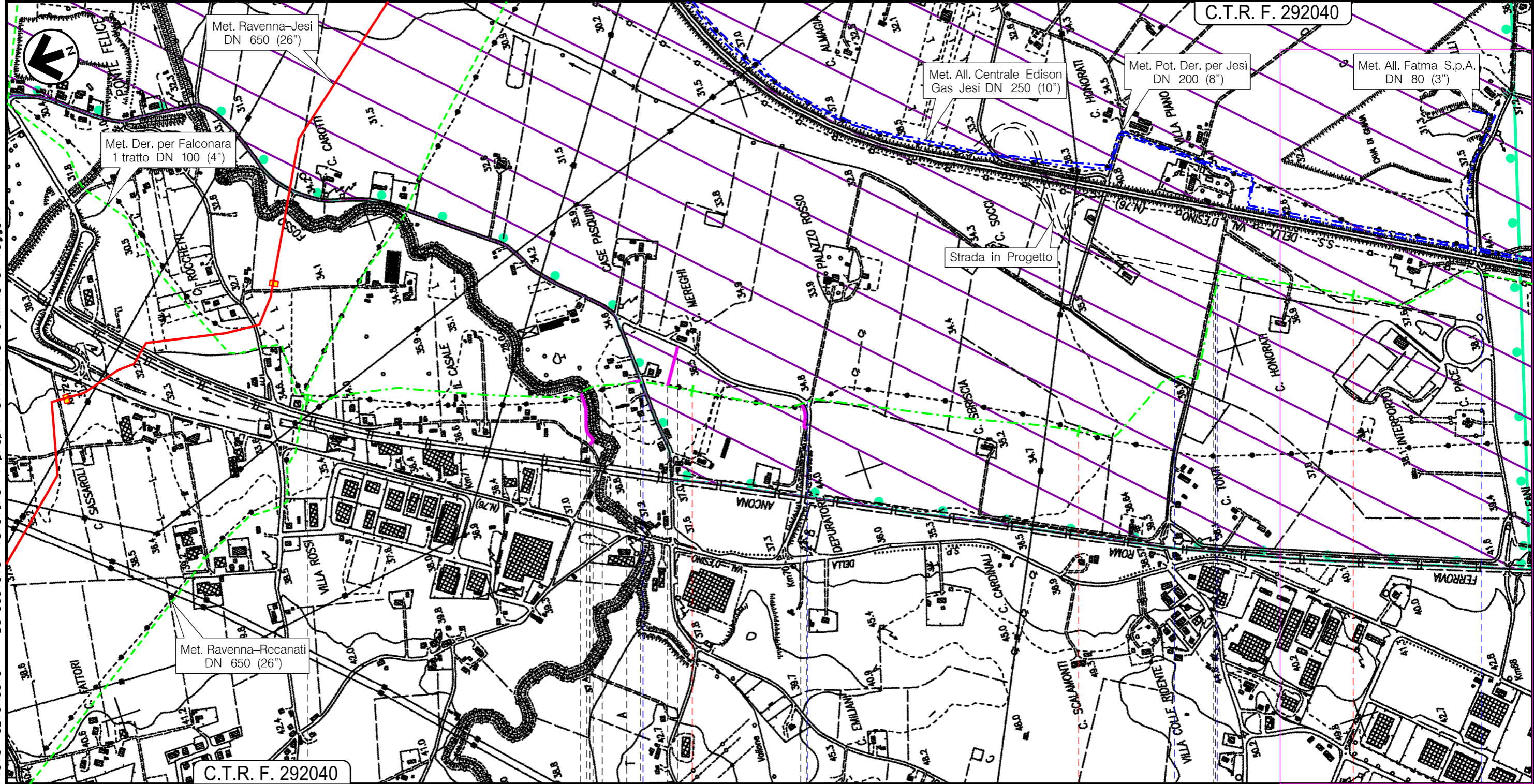
P23

Il presente disegno e' di proprieta' aziendale - La Societa' tutelera' i propri diritti a termine di legge.

Met. Der. per Jesi 1 tratto DN 125 (5") (in dismissione)

STRUMENTI DI TUTELA E PIANIFICAZIONE REGIONALE

C.T.R. F. 292040



C.T.R. F. 292040

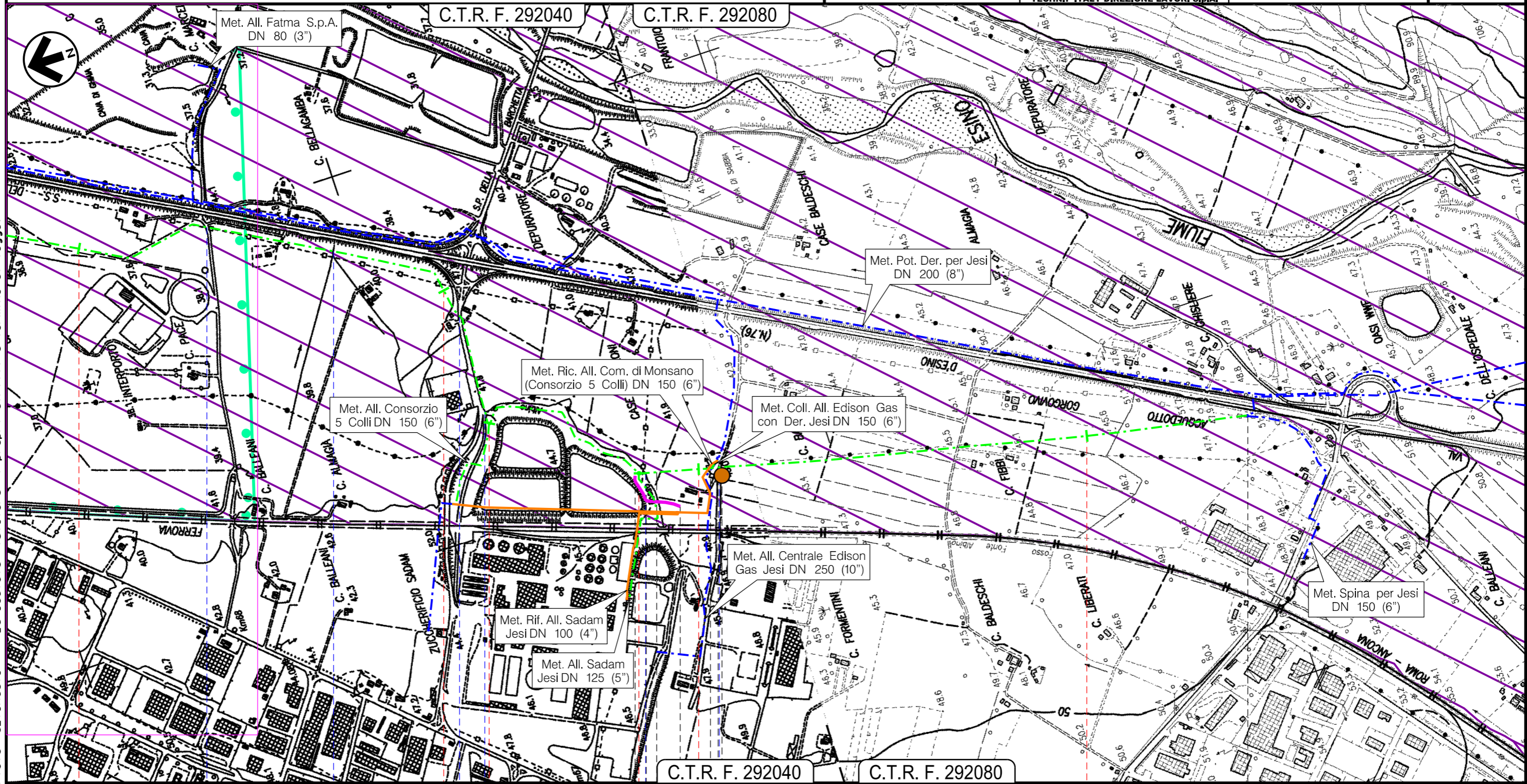
0 1 2 3
Monte San Vito AN Jesi

P.I.D.I. n.45950/29 Km 0,000

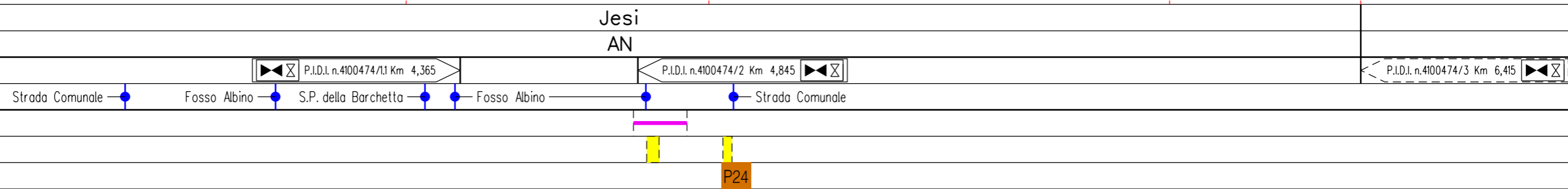
Fosso Guardengo Strada Comunale Strada Comunale Strada Comunale Strada Comunale Strada Comunale

Il presente disegno e' di proprieta' aziendale - La Societa' tutelera' i propri diritti a termine di legge.

0	Aprile 2019	EMISSIONE	L. RICCI	D. BRAMUCCI	V. FORLIVESI G. GIOVANNINI	Foglio 20 di 34
INDICE	DATA	REVISIONI	ELABORATO	VERIFICATO	APPROVATO AUTORIZZATO	Tav: 12 /A
PROPRIETARIO	PROGETTISTA		Dis.	PG-SR-301		Scala 1:10000
			Comm.	NR/18126		
		Ri f. TPIDL: 073670C-033-DW-3252-302		TECHNIP ITALY DIREZIONE LAVORI S.p.A.		



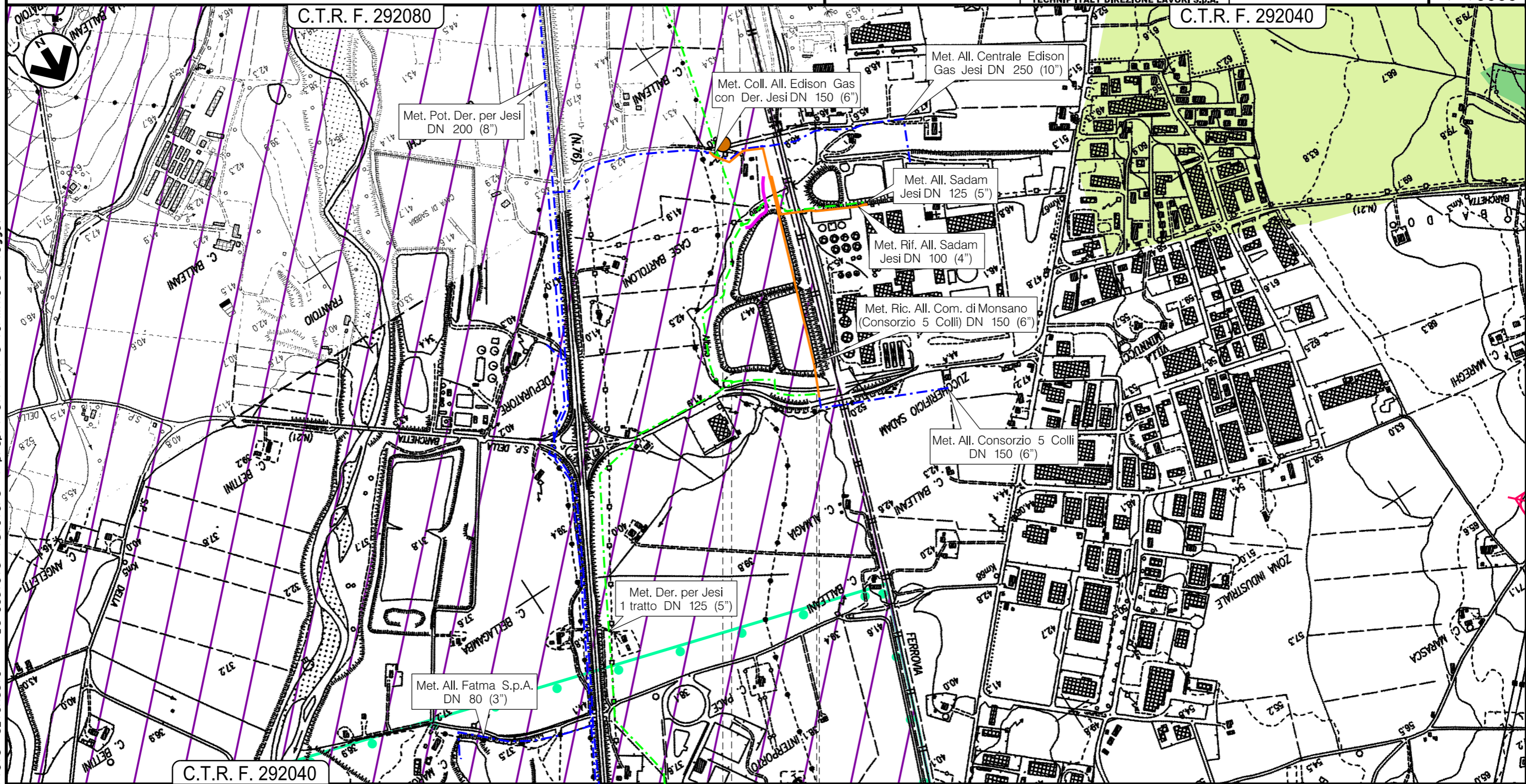
Il presente disegno e' di proprieta' aziendale - La Societa' tutelera' i propri diritti a termine di legge.



0	Aprile 2019	EMISSIONE	L. RICCI	D. BRAMUCCI	V. FORLIVESI G. GIOVANNINI	Foglio 21 di 34
INDICE	DATA	REVISIONI	ELABORATO	VERIFICATO	APPROVATO AUTORIZZATO	Tav: 13 /A
PROPRIETARIO	PROGETTISTA		Dis.	PG-SR-301	Comm.	Scala 1:10000
				NR/18126		
Ri f. TP1DL: 073670C-033-DW-3252-302 TECHNIP ITALY DIREZIONE LAVORI S.p.A.						

Met. All. Consorzio 5 Colli DN 150 (6") (in dismissione)

STRUMENTI DI TUTELA E PIANIFICAZIONE REGIONALE



0 0,265

Jesi
AN

P.I.D.I. n.4100474/11 Km 0,000

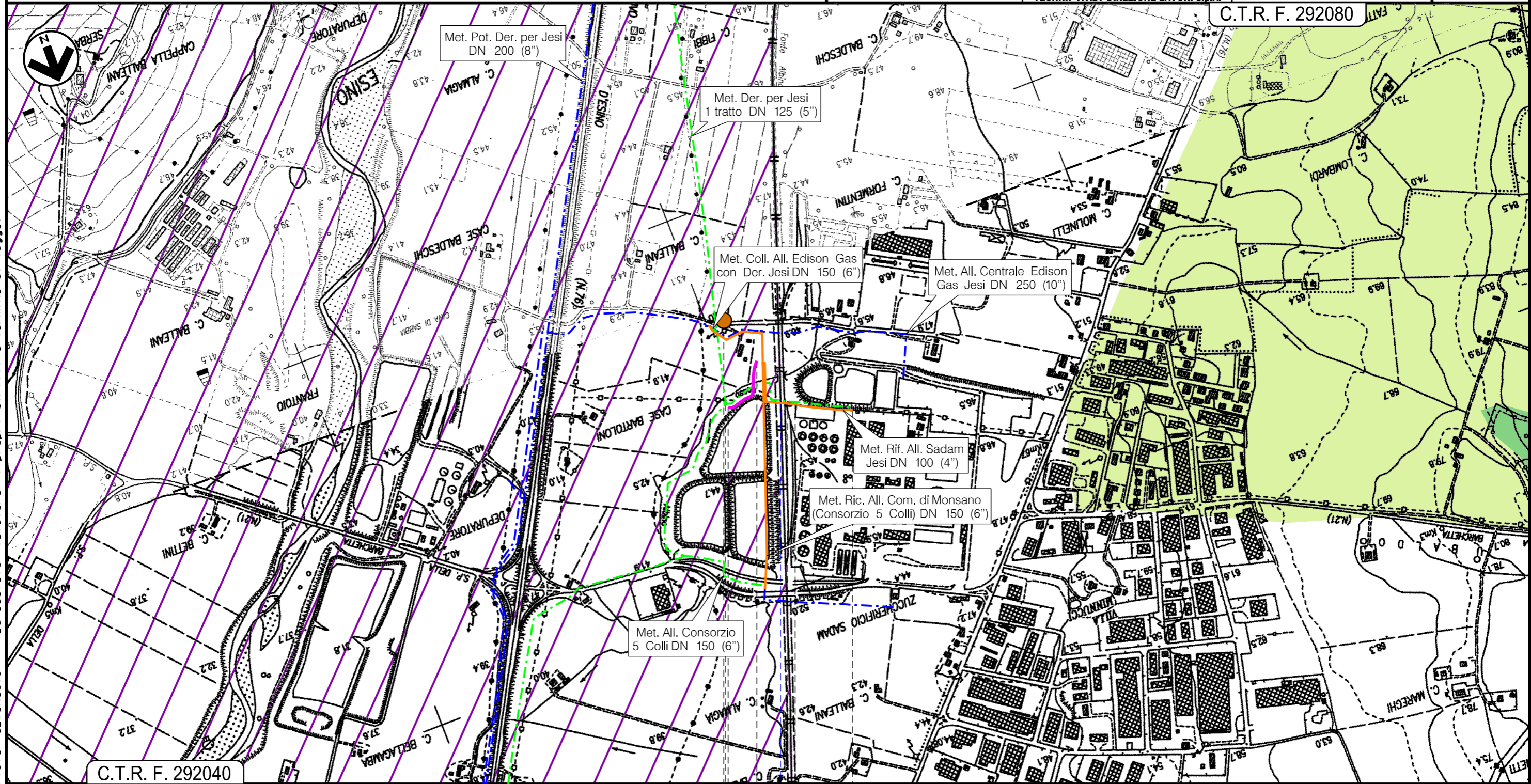
Il presente disegno e' di proprieta' aziendale - La Societa' tutelera' i propri diritti a termine di legge.

0	Aprile 2019	EMISSIONE	L. RICCI	D. BRAMUCCI	V. FORLIVESI G. GIOVANNINI	Foglio 22 di 34
INDICE	DATA	REVISIONI	ELABORATO	VERIFICATO	APPROVATO AUTORIZZATO	Tav: 14 /A
PROPRIETARIO	PROGETTISTA		Dis.		Comm.	Scala 1:10000
			PG-SR-301		NR/18126	
Ri f. TPIDL: 073670C-033-DW-3252-302 TECHNIP ITALY DIREZIONE LAVORI S.p.A.						

Met. All. Sadam Jesi DN 125 (5") (in dismissione)

STRUMENTI DI TUTELA E PIANIFICAZIONE REGIONALE

C.T.R. F. 292080



C.T.R. F. 292040

0 0,390

Jesi
AN

P.I.D.I. n.4100474/2 Km 0,000

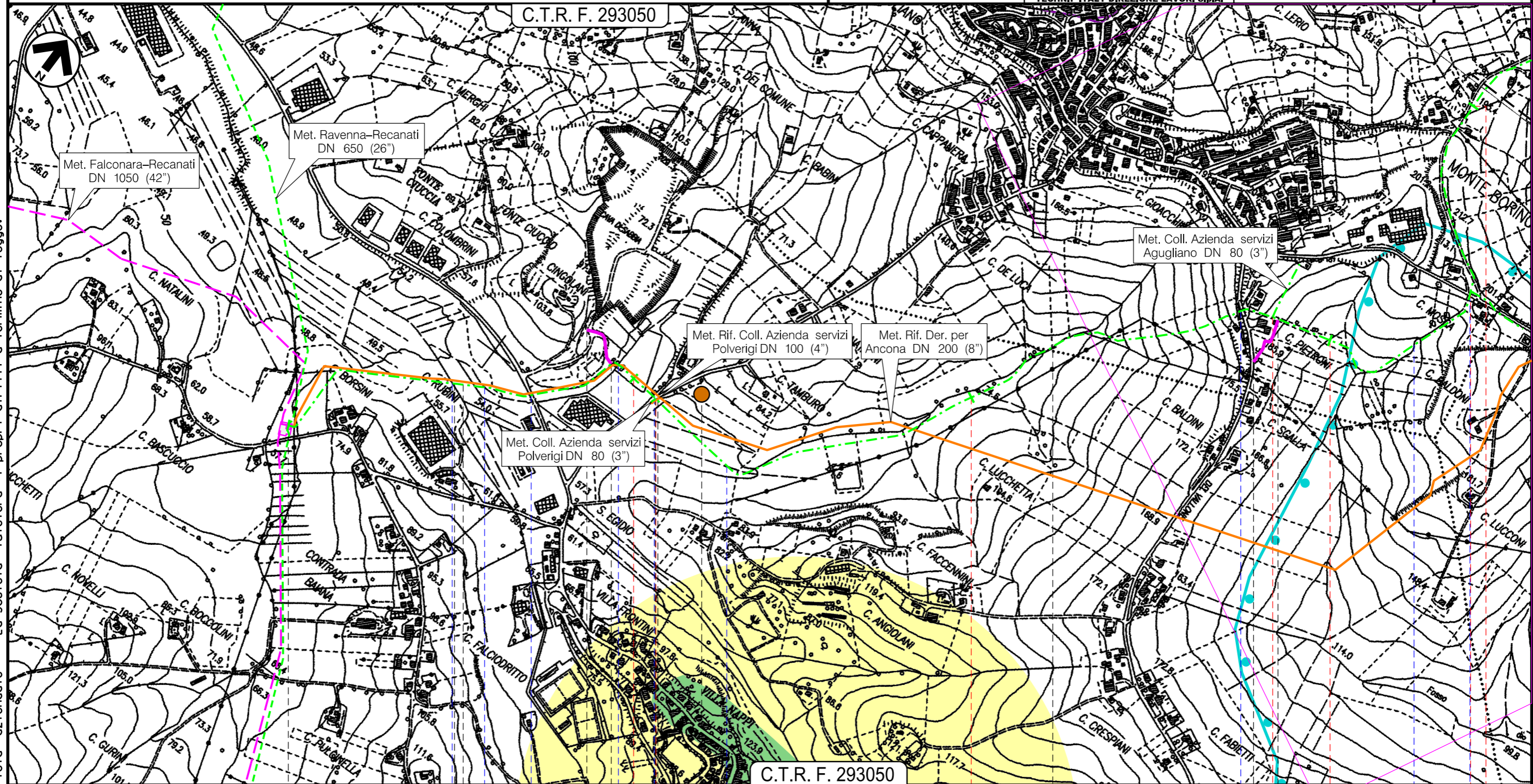
P.I.D.A. n.4101403/2 Km 0,390

Ferrovia Roma-Ancona


P24

Il presente disegno e' di proprieta' aziendale - La Societa' tutelera' i propri diritti a termine di legge.

0	Aprile 2019	EMISSIONE	L. RICCI	D. BRAMUCCI	V. FORLIVESI G. GIOVANNINI	Foglio 23 di 34
INDICE	DATA	REVISIONI	ELABORATO	VERIFICATO	APPROVATO AUTORIZZATO	Tav: 15 /A
PROPRIETARIO	PROGETTISTA		Dis.	PG-SR-301		Scala 1:10000
			Comm.	NR/18126		
Ri f. TPIDL: 073670C-033-DW-3252-302 TECHNIP ITALY DIREZIONE LAVORI S.p.A.						



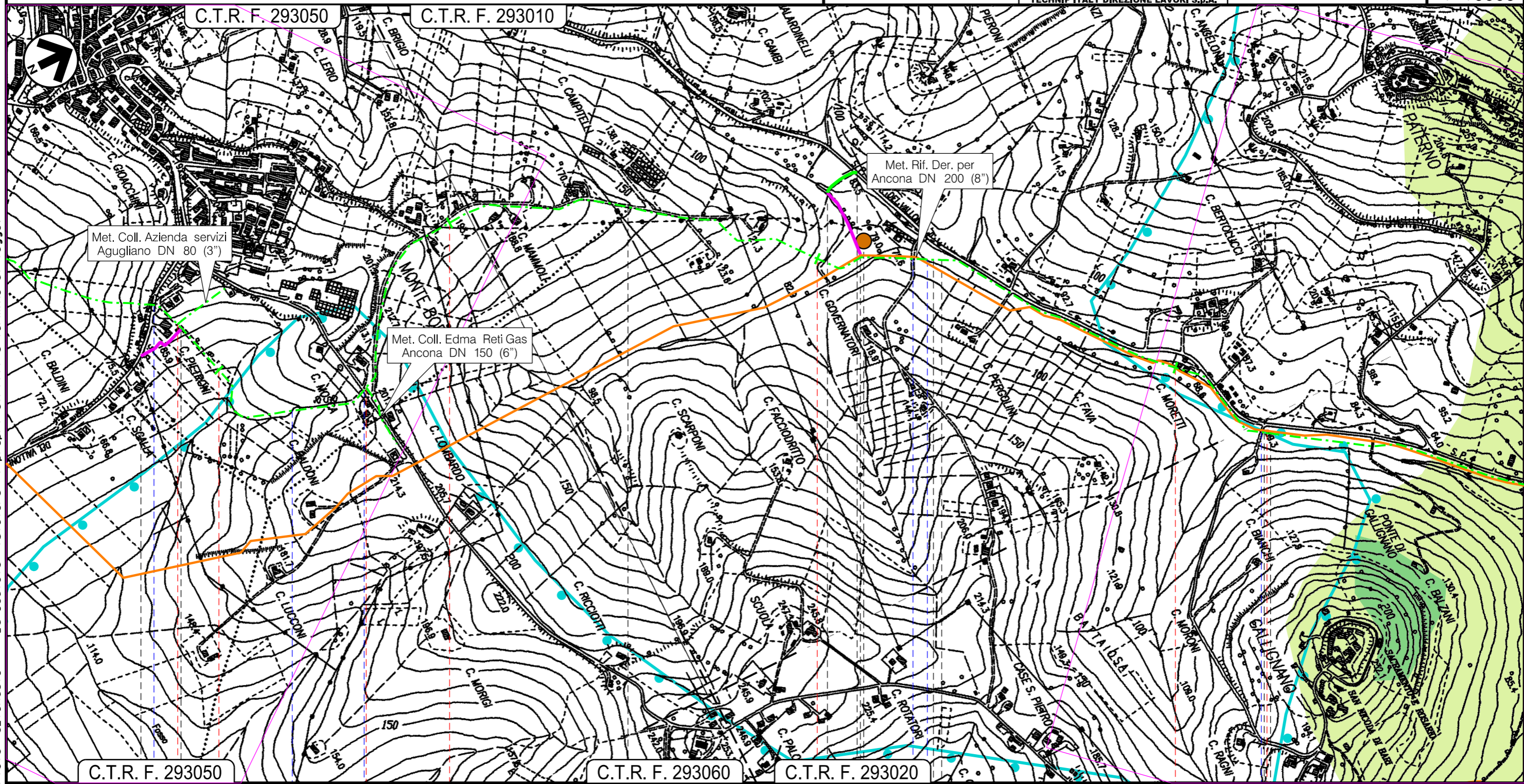
Il presente disegno e' di proprieta' aziendale - La Societa' tutelera' i propri diritti a termine di legge.



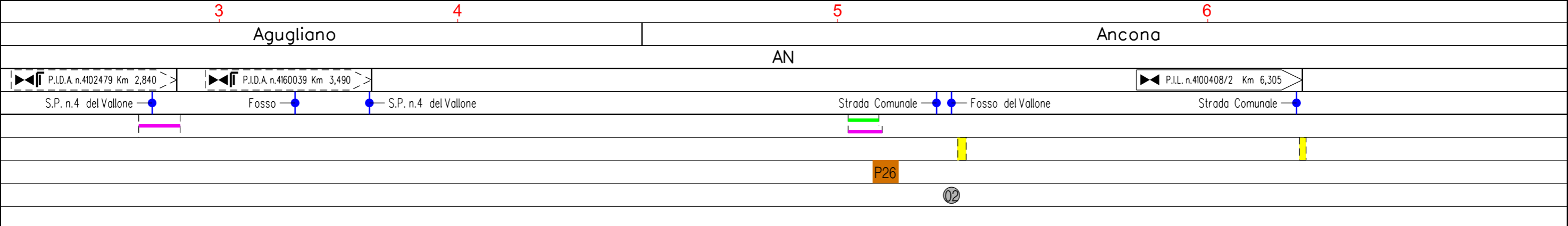
0	Aprile 2019	EMISSIONE	L. RICCI	D. BRAMUCCI	V. FORLIVESI G. GIOVANNINI	Foglio 24 di 34
INDICE	DATA	REVISIONI	ELABORATO	VERIFICATO	APPROVATO AUTORIZZATO	Tav: 16 /A
PROPRIETARIO		PROGETTISTA		Dis.		Scala 1:10000
				PG-SR-301		
		Ri f. TPIDL: 073670C-033-DW-3252-302 TECHNIP ITALY DIREZIONE LAVORI S.p.A.		Comm. NR/18126		

Met. Der. per Ancona DN 200 (8") (in dismissione)

STRUMENTI DI TUTELA E PIANIFICAZIONE REGIONALE



Il presente disegno e' di proprieta' aziendale - La Societa' tutelera' i propri diritti a termine di legge.



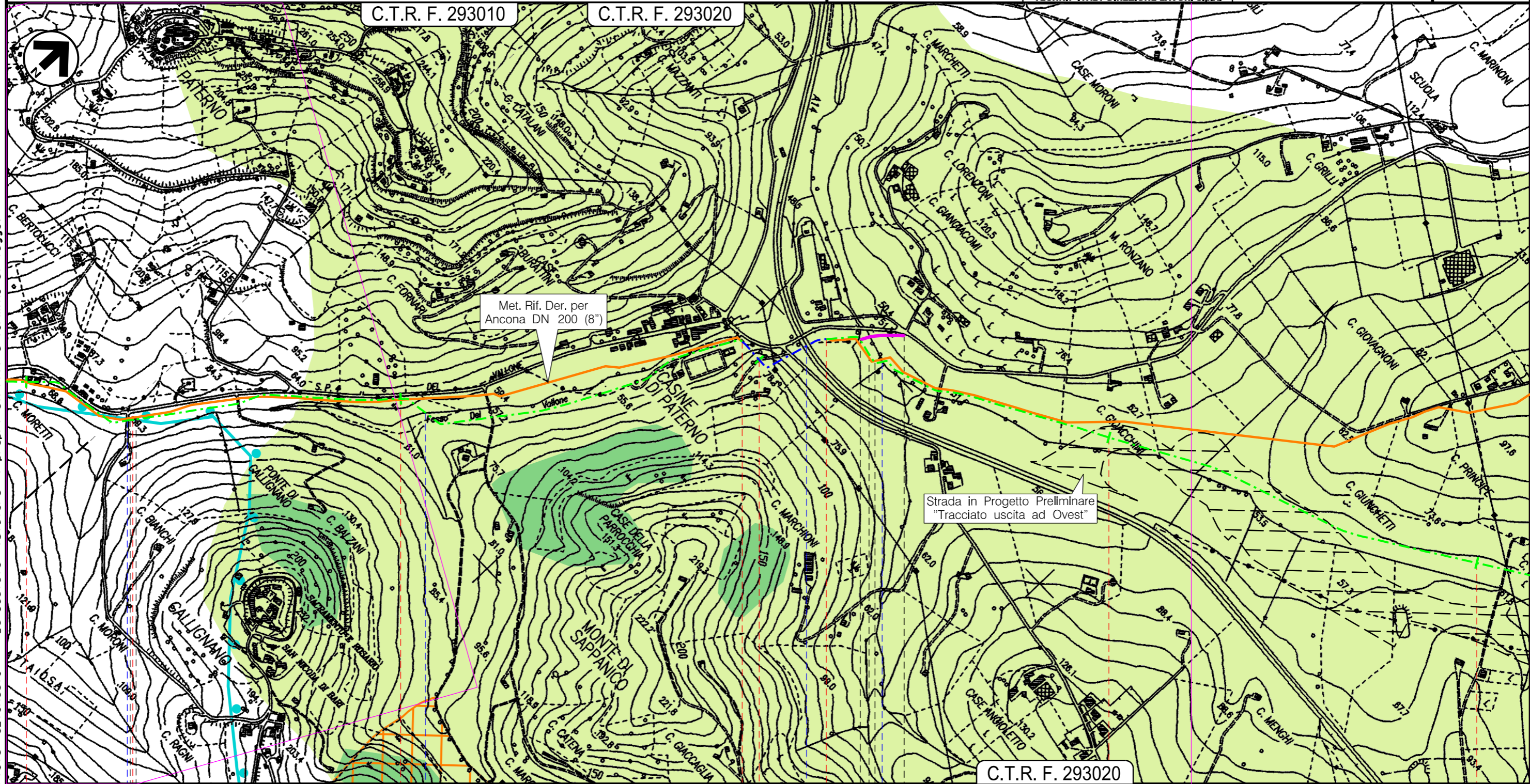
0	Aprile 2019	EMISSIONE	L. RICCI	D. BRAMUCCI	V. FORLIVESTI G. GIOVANNINI	Foglio 25 di 34
INDICE	DATA	REVISIONI	ELABORATO	VERIFICATO	APPROVATO AUTORIZZATO	Tav: 17 /A
PROPRIETARIO	PROGETTISTA		Dis.		Comm.	Scala 1:10000
			PG-SR-301		NR/18126	
	Ri f. TPIDL: 073670C-033-DW-3252-302 TECHNIP ITALY DIREZIONE LAVORI S.p.A.					

Met. Der. per Ancona DN 200 (8") (in dismissione)

STRUMENTI DI TUTELA E PIANIFICAZIONE REGIONALE

C.T.R. F. 293010

C.T.R. F. 293020



C.T.R. F. 293020

Il presente disegno e' di proprieta' aziendale - La Societa' tutelera' i propri diritti a termine di legge.

Ancona
AN

P.I.L. n.4100408/2 Km 6,305

Tratto di tubazione esistente da
mantenere in esercizio L=0,265

Strada Comunale

Fosso del Vallone



Autostrada A14

Fosso del Barcaglione

03

Met. Der. per Ancona DN 200 (8") (in dismissione)
Met. All. Metano Fano (Ancona) DN 80 (3") (in dismissione)

STRUMENTI DI TUTELA E PIANIFICAZIONE REGIONALE

0	Aprile 2019	EMISSIONE	L. RICCI	D. BRAMUCCI	V. FORLIVESI G. GIOVANNINI	Foglio 26 di 34
INDICE	DATA	REVISIONI	ELABORATO	VERIFICATO	APPROVATO AUTORIZZATO	Tav: 18 /A
PROPRIETARIO	PROGETTISTA		Dis.	PG-SR-301		Scala 1:10000
			Comm.	NR/18126		
Ri f. TPIDL: 073670C-033-DW-3252-302 TECHNIP ITALY DIREZIONE LAVORI S.p.A.						



C.T.R. F. 293020
(dism. opera L=11,405)

Ancona
AN

P.I.D.A. n.4103900 Km 11,545
S.S. n.16 Strada Comunale

P27

Il presente disegno e' di proprieta' aziendale - La Societa' tutelera' i propri diritti a termine di legge.

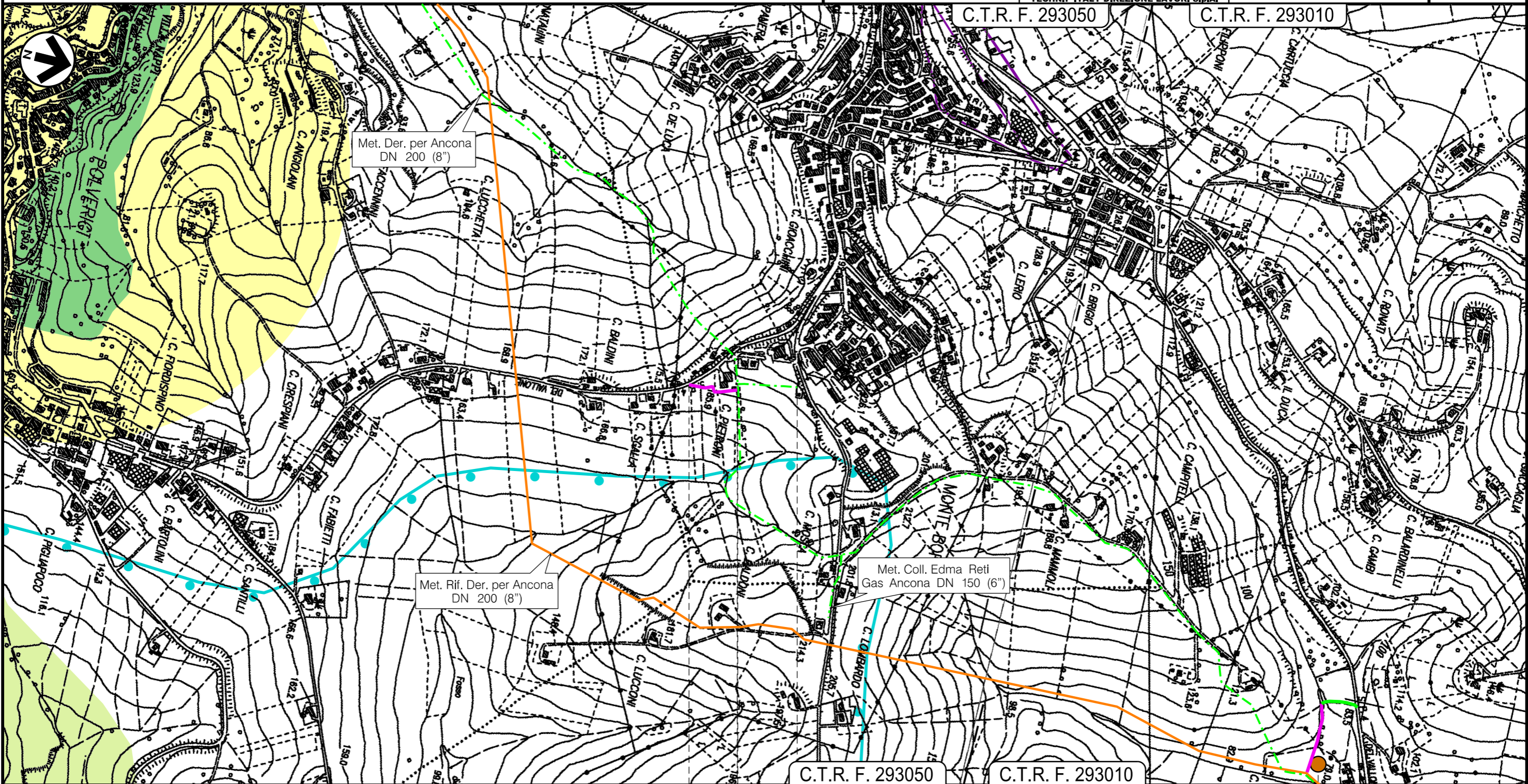
0	Aprile 2019	EMISSIONE	L. RICCI	D. BRAMUCCI	V. FORLIVESI G. GIOVANNINI	Foglio 27 di 34
INDICE	DATA	REVISIONI	ELABORATO	VERIFICATO	APPROVATO AUTORIZZATO	Tav: 19 /A
PROPRIETARIO	PROGETTISTA		Dis.		Comm.	Scala 1:10000
			PG-SR-301		NR/18126	
		Ri f. TPIDL: 073670C-033-DW-3252-302 TECHNIP ITALY DIREZIONE LAVORI S.p.A.				

Met. Coll. Azienda servizi Agugliano DN 80 (3") (in dismissione)

STRUMENTI DI TUTELA E PIANIFICAZIONE REGIONALE

C.T.R. F. 293050

C.T.R. F. 293010



Met. Der. per Ancona
DN 200 (8")

Met. Rif. Der. per Ancona
DN 200 (8")

Met. Coll. Edma Reti
Gas Ancona DN 150 (6")

C.T.R. F. 293050

C.T.R. F. 293010

Il presente disegno e' di proprieta' aziendale - La Societa' tutelera' i propri diritti a termine di legge.

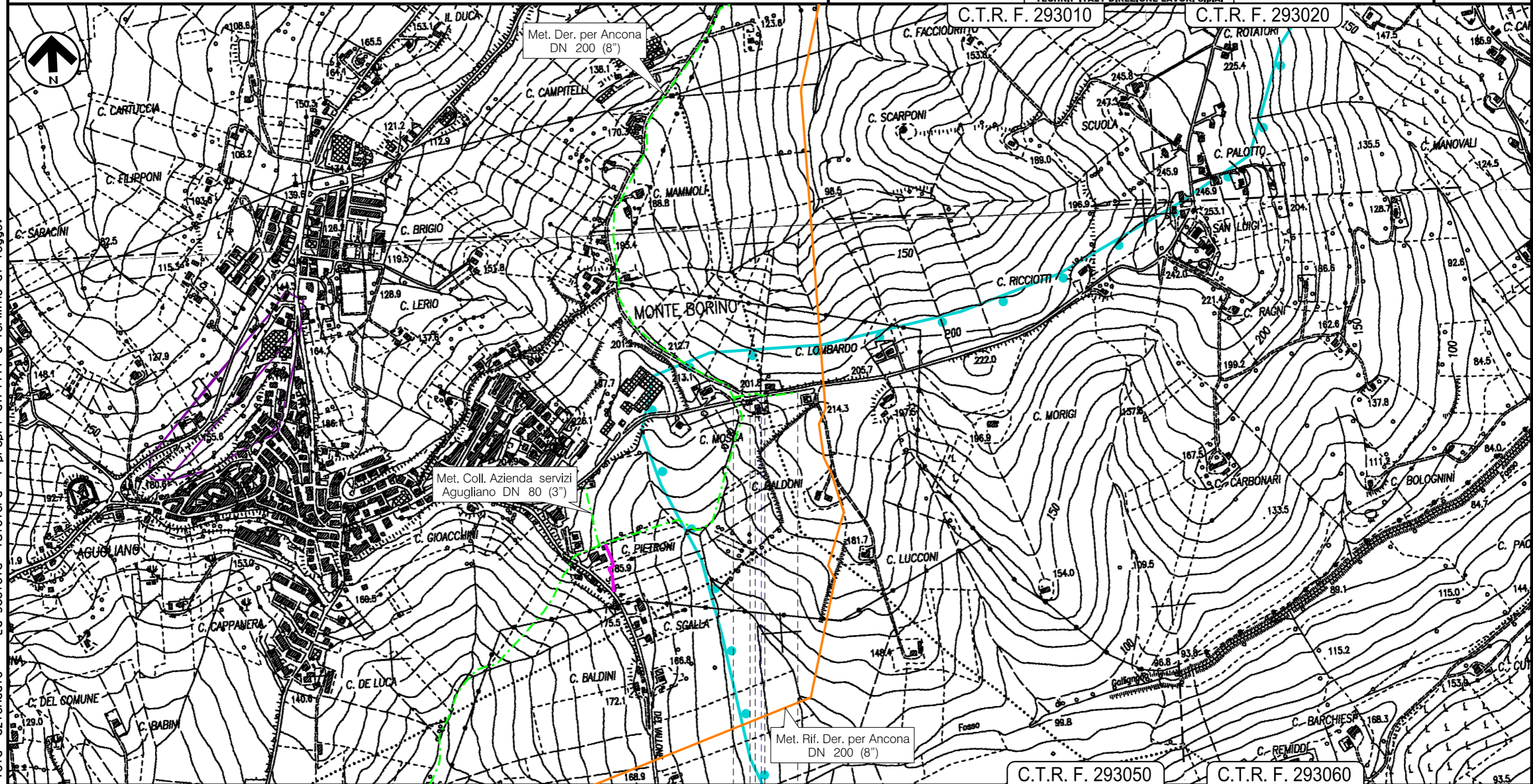
P.I.D.A. n.4102479 Km 0,000



0	Aprile 2019	EMISSIONE	L. RICCI	D. BRAMUCCI	V. FORLIVESI G. GIOVANNINI	Foglio 28 di 34
INDICE	DATA	REVISIONI	ELABORATO	VERIFICATO	APPROVATO AUTORIZZATO	Tav: 20 /A
PROPRIETARIO	PROGETTISTA		Dis.		Comm.	Scala 1:10000
			PG-SR-301		NR/18126	
		Ri f. TPIDL: 073670C-033-DW-3252-302 TECHNIP ITALY DIREZIONE LAVORI S.p.A.				

Met. Coll. Edma Reti Gas Ancona DN 150 (6") (in dismissione)

STRUMENTI DI TUTELA E PIANIFICAZIONE REGIONALE



0 0,170
Agugliano — AN — Ancona

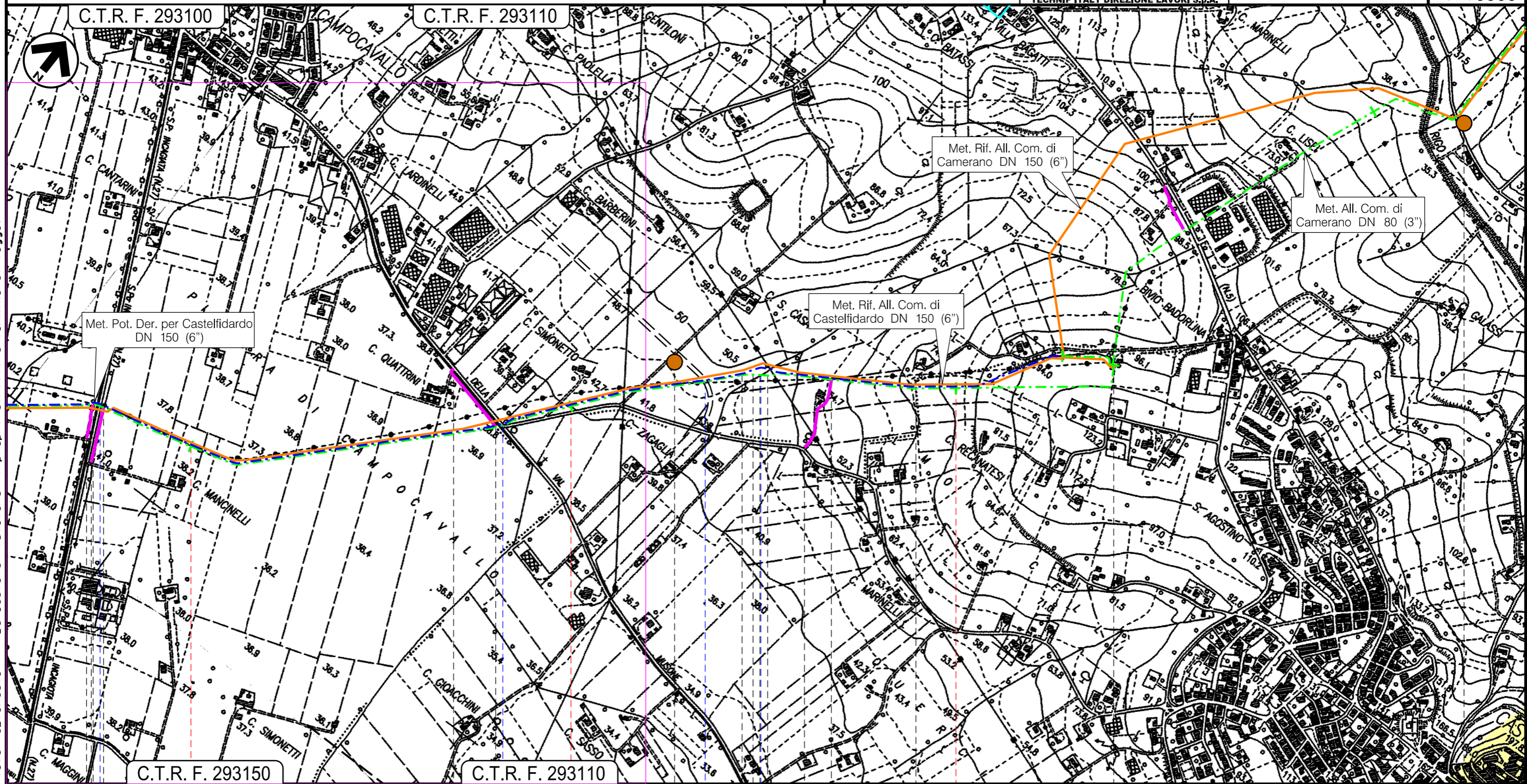
P.I.D.A. n.4160039 Km 0,000

Strada Comunale

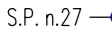
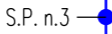

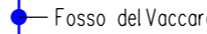


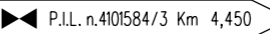
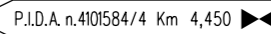
Il presente disegno e' di proprieta' aziendale - La Societa' tutelera' i propri diritti a termine di legge.

Met. All. Com. di Castelfidardo DN 100 (4") (in dismissione)

STRUMENTI DI TUTELA E PIANIFICAZIONE REGIONALE



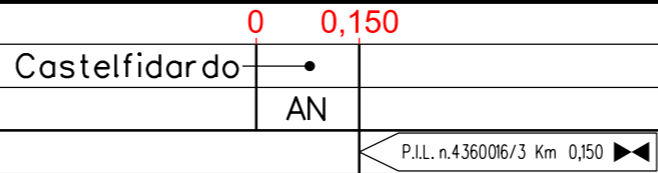
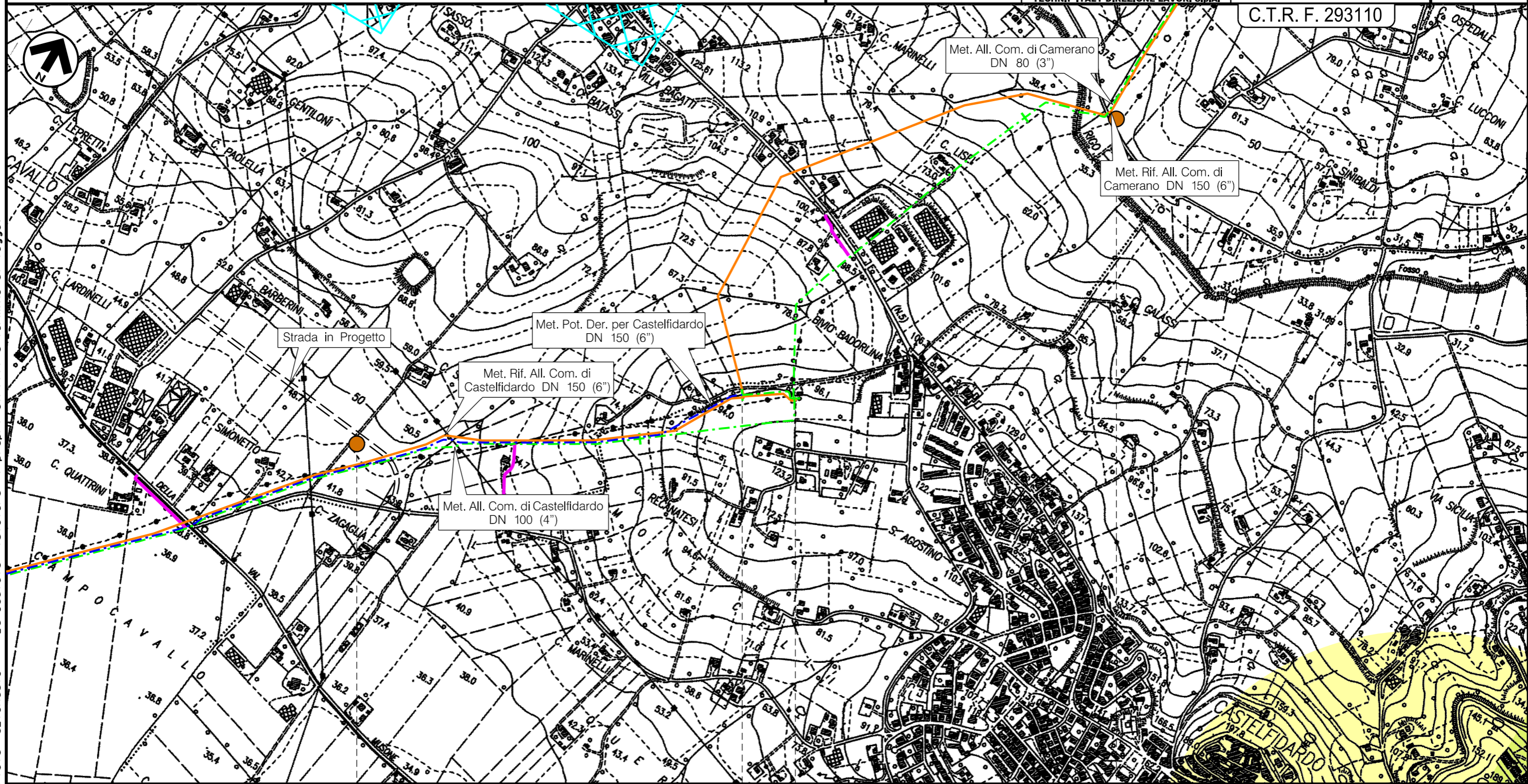
Il presente disegno e' di proprieta' aziendale - La Societa' tutelera' i propri diritti a termine di legge.

C.T.R.F. 293150		C.T.R.F. 293110	
2	3	4	4,450
Osimo		Castelfidardo	
AN			
 S.P. n.27		 S.P. n.3	
 Strada Comunale		 Fosso del Vaccaro	
 P29		 P30	
 P.I.L. n.4101584/3 Km 4,450		 P.I.D.A. n.4101584/4 Km 4,450	

0	Aprile 2019	EMISSIONE	L. RICCI	D. BRAMUCCI	V. FORLIVESI G. GIOVANNINI	Foglio 31 di 34
INDICE	DATA	REVISIONI	ELABORATO	VERIFICATO	APPROVATO AUTORIZZATO	Tav: 23 /A
PROPRIETARIO	PROGETTISTA		Dis.		Comm.	Scala 1:10000
			PG-SR-301		NR/18126	
Ri f. TPIDL: 073670C-033-DW-3252-302 TECHNIP ITALY DIREZIONE LAVORI S.p.A.			C.T.R. F. 293110			

Met. Pot. Der. per Castelfidardo DN 150 (6") (in dismissione)

STRUMENTI DI TUTELA E PIANIFICAZIONE REGIONALE

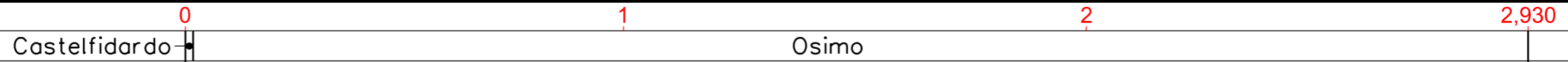
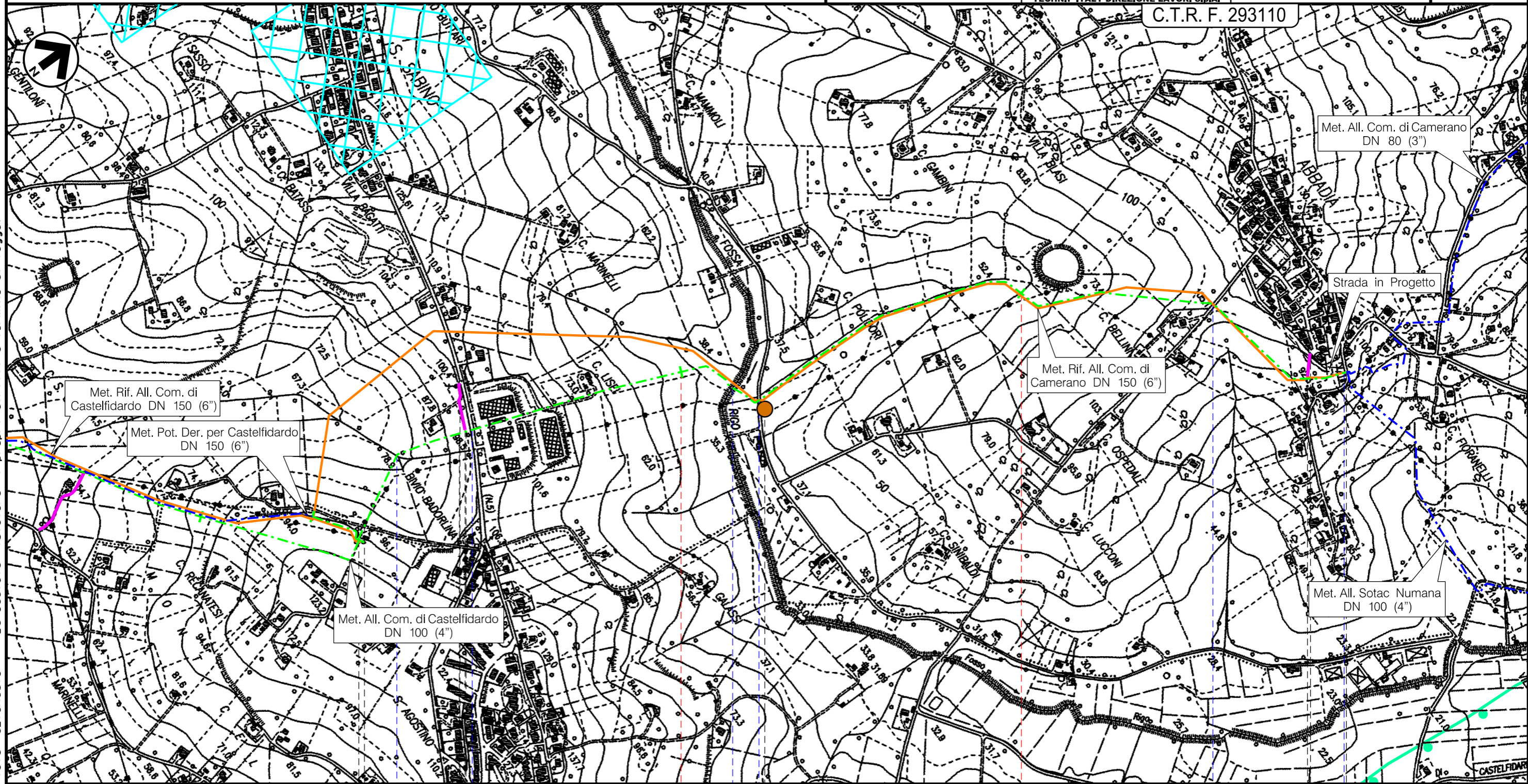


Il presente disegno e' di proprieta' aziendale - La Societa' tutelera' i propri diritti a termine di legge.

0	Aprile 2019	EMISSIONE	L. RICCI	D. BRAMUCCI	V. FORLIVESI G. GIOVANNINI	Foglio 32 di 34
INDICE	DATA	REVISIONI	ELABORATO	VERIFICATO	APPROVATO AUTORIZZATO	Tav: 24 /A
PROPRIETARIO	PROGETTISTA		Dis.		Comm.	Scala 1:10000
			PG-SR-301		NR/18126	
Ri f. TPIDL: 073670C-033-DW-3252-302 TECHNIP ITALY DIREZIONE LAVORI S.p.A.			C.T.R. F. 293110			

Met. All. Com. di Camerano DN 80 (3") (in dismissione)

STRUMENTI DI TUTELA E PIANIFICAZIONE REGIONALE



P.I.D.S. n.4103046/1 Km 0,000

Fosso del Vaccaro S.P. n.5 Fosso Rigo Strada Comunale Strada Comunale Strada Comunale

P30

Il presente disegno e' di proprieta' aziendale - La Societa' tutelera' i propri diritti a termine di legge.

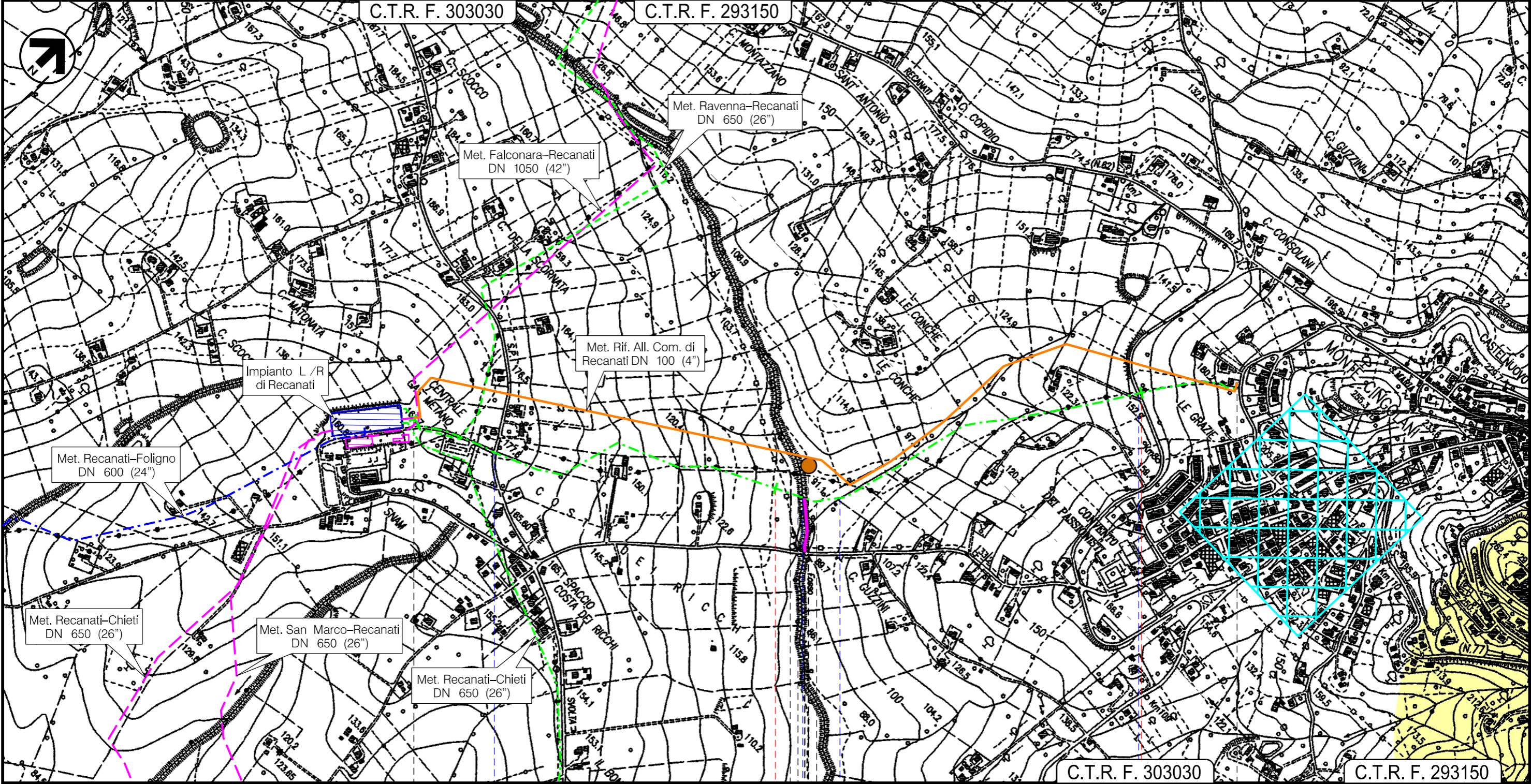
0	Aprile 2019	EMISSIONE	L. RICCI	D. BRAMUCCI	V. FORLIVESI G. GIOVANNINI	Foglio 33 di 34
INDICE	DATA	REVISIONI	ELABORATO	VERIFICATO	APPROVATO AUTORIZZATO	Tav: 25 /A
PROPRIETARIO	PROGETTISTA		Dis.		Comm.	Scala 1:10000
			PG-SR-301		NR/18126	
		Ri f. TP1DL: 073670C-033-DW-3252-302 TECHNIP ITALY DIREZIONE LAVORI S.p.A.				

Met. All. Com. di Recanati DN 100 (4") (in dismissione)

STRUMENTI DI TUTELA E PIANIFICAZIONE REGIONALE

C.T.R. F. 303030

C.T.R. F. 293150



C.T.R. F. 303030

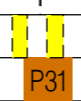
C.T.R. F. 293150

0 1 2 2,260

Recanati
MC

P.I.D.A. n.4102390/2 Km 2,260

Strada Comunale Fosso Ricale Fosso S.P. n.82



Il presente disegno e' di proprieta' aziendale - La Societa' tutelera' i propri diritti a termine di legge.

STRUMENTI DI TUTELA E PIANIFICAZIONE REGIONALE

LEGENDA

SIMBOLOGIA CARTOGRAFICA

- | | | | |
|--|---|--|---|
| | Metanodotto in progetto | | Trenchless |
| | Metanodotto Ravenna - Jesi DN 650 (26") | | Impianti di linea in progetto |
| | Altre condotte derivate in progetto | | Impianti di linea in dismissione |
| | Metanodotto in dismissione | | Impianti di linea in esercizio |
| | Altri metanodotti in dismissione | | Impianti di linea in progetto su altri metanodotti |
| | Metanodotto Recanati - Chieti DN 650 (26") in dismissione | | Aree impianti stacco-terminale in progetto |
| | Metanodotti in esercizio | | Aree impianti stacco-terminale in dismissione |
| | Altri metanodotti in progetto | | Aree impianti stacco-terminale in esercizio |
| | Piazzola di stoccaggio tubazioni | | Aree impianti stacco-terminale in progetto su altri metanodotti |
| | Strada di accesso all'impianto | | Limite sovrapposizione fogli |
| | Adeguamento strade esistenti | | |
| | Strade di accesso provvisorio | | |

SIMBOLOGIA MECCANICA

- | | | | |
|--|--|--|--|
| | Punto di intercettazione di linea (P.I.L.) | | Punto predisposto per il discaggio di allacciamento (P.P.D.A.) |
| | Punto di intercettazione di derivazione importante (P.I.D.I.) | | Punto di sezionamento elettrico terminale (P.S.E.T.) |
| | Punto di intercettazione di derivazione semplice con stacco da P.I.L. (P.I.D.S.) | | Stazione predisposta per lancio e ricevimento PIG |
| | Punto di intercettazione e derivazione semplice con stacco da Linea (P.I.D.S.) | | Impianto di riduzione /regolazione della pressione |
| | Punto di intercettazione con discaggio di allacciamento (P.I.D.A.) | | |

LEGENDA DEI VINCOLI REGIONALI: REGIONE MARCHE

PIANO PAESISTICO AMBIENTALE REGIONALE

Vincoli paesistico-ambientali vigenti (Tav.1)

- Parchi e Foreste (Art. 33 e Art. 53)
- * Vincoli regionali Galasso (estensivi)
- Vincoli regionali Galasso (puntuali)

Sottosistemi tematici del sottosistema botanico-vegetazionale (Tav. 4)

- * Aree "BA" di eccezionale valore (Art. 11)

Valutazione qualitativa del sottosistema botanico-vegetazionale (Tav. 5)

- * Aree di interesse floristico e vegetazionale di piccole dimensioni (Art. 33)

Aree per rilevanza dei valori paesaggistici e ambientali (Tav. 6)

- Aree A di eccezionale valore (Art. 20 e Art. 23)
- Aree B di rilevante valore (Art. 20 e Art. 23)
- Aree C di qualità diffuse (Art. 20 e Art. 23)

Centri e nuclei storici e paesaggio agrario storico (Tav. 8)

- Centri storico capoluogo (Art. 39)
- Paesaggio agrario di interesse storico-ambientale (Art. 38)

Luoghi archeologici e di memoria storica (Tav. 10 - Tav.17)

- Aree vincolate (Art. 41)
- * Aree di particolare interesse archeologico (Art. 41)
- * Aree con segnalazione di ritrovamenti archeologici (Art. 41)
- Aree centuriate (Art. 41)

* SIMBOLOGIA ORIENTATA A NORD

Il presente disegno e' di proprieta' aziendale - La Societa' tutelera' i propri diritti a termine di legge.

Progressiva chilometrica	N.
Comuni	
Province	
Impianti	TIPO - N. - PROGR, km TIPO - N. - ESISTENTE
Attraversamenti	TIPOLOGIA ATTRAVERSATA (SS n. **, corso d'acqua, ferrovia, ecc.)
Strade - Piste	ACCESSO IMPIANTI ADEGUAMENTI STRADE STRADE PROVVISORIE
Allargamenti	ALLARGAMENTI
Piazzole tubazioni	NUMERO PIAZZOLA Pn
Opere Civili	OPERE CIVILI n Longitudinali