



COROGRAFIA

| | | | | | | | | | | |
|--|------|-------------|---|-----------|-------------|--|---|--|--|--|
| 0 | | Aprile 2019 | EMISSIONE | L. RICCI | D. BRAMUCCI | V. FORLIVESI G. GIOVANNINI | | | | |
| INDICE | DATA | | | ELABORATO | VERIFICATO | APPROVATO AUTORIZZATO | | | | |
| PROPRIETARIO  | | | PROGETTISTA  R. f. TPIDL: 073670C-033-DW-3252-303 TECHNIP ITALY DIREZIONE LAVORI S.p.A. | | | Dis. PG-SP-301 | | | | |
| | | | | | | Fg. 1 di 48 | | | | |
| RIFACIMENTO METANODOTTO RAVENNA-CHIETI TRATTO RAVENNA-JESI DN 650 (26"), DP 75 bar ED OPERE CONNESSE ULTERIORI ALLACCIAMENTI | | | | | | Comm. NR/18126 | | | | |
| | | | | | | INDICE <table border="1" style="display: inline-table; vertical-align: middle;"> <tr><td>0</td><td></td><td></td><td></td><td></td><td></td><td></td><td></td><td></td><td></td></tr> </table> | 0 | | | |
| 0 | | | | | | | | | | |
| | | | | | | Scala 1 : 10000 | | | | |
| STRUMENTI DI TUTELA E PIANIFICAZIONE PROVINCIALE | | | | | | Sostituisce il Sostituito dal | | | | |

| | | | | | | | |
|---|-------------|-------------------|---|-------------|--------------------------------|-------------------|--------------------------|
| 0 | Aprile 2019 | EMISSIONE | L. RICCI | D. BRAMUCCI | V. FORLIVESTI G. GIOVANNINI | Foglio 2 di 48 | |
| INDICE | DATA | R E V I S I O N I | | | ELABORATO | VERIFICATO | APPROVATO AUTORIZZATO |
| PROPRIETARIO  | | | PROGETTISTA  R. f. TPIDL: 073670C-033-DW-3252-303 TECHNIP ITALY DIREZIONE LAVORI S.p.A. | | | Dis. PG-SP-301 | Scala 1:10000 |
| STRUMENTI DI TUTELA E PIANIFICAZIONE PROVINCIALE | | | | | | Comm. NR/18126 | |

METANODOTTI IN PROGETTO

- Met. Rif. Coll. Cervia-Santa Maria Nuova DN 200 (8") – Tav. 1-4
- Met. Rif. Coll. Radd. Imola-Forli'-Cesena DN 200 (8") – Tav. 4
- Met. Rif. All. Com. di Bertinoro DN 100 (4") – Tav. 4
- Met. Rif. Der. per Riccione DN 100 (4") – Tav. 5
- Met. Ric. All. ENI R&M DN 100 (4") – Tav. 5
- Met. Rif. All. Com. di Morciano DN 100 (4") – Tav. 6
- Met. Rif. Pot. Der. Cattolica DN 150 (6") – Tav. 7-8
- Met. Ric. All. Celli G. DN 100 (4") – Tav. 8
- Met. Rif. All. Com. di Gabicce DN 100 (4") – Tav. 9
- Met. Ric. All. Com. di Monsano (Consorzio 5 Colli) DN 150 (6") – Tav. 10
- Met. Rif. All. Sadam Jesi DN 100 (4") – Tav. 11
- Met. Rif. Der. per Ancona DN 200 (8") – Tav. 12-15
- Met. Rif. Coll. Azienda servizi Polverigi DN 100 (4") – Tav. 12
- Met. Ric. Der. per Ancona DN 200 (8") – Tav. 15
- Met. Rif. All. Metano Fano (Ancona) DN 100 (4") – Tav. 15
- Met. Rif. All. Com. di Castelfidardo DN 150 (6") – Tav. 16-17
- Met. Rif. All. Com. di Camerano DN 150 (6") – Tav. 18
- Met. Rif. All. Com. di Recanati DN 100 (4") – Tav. 19

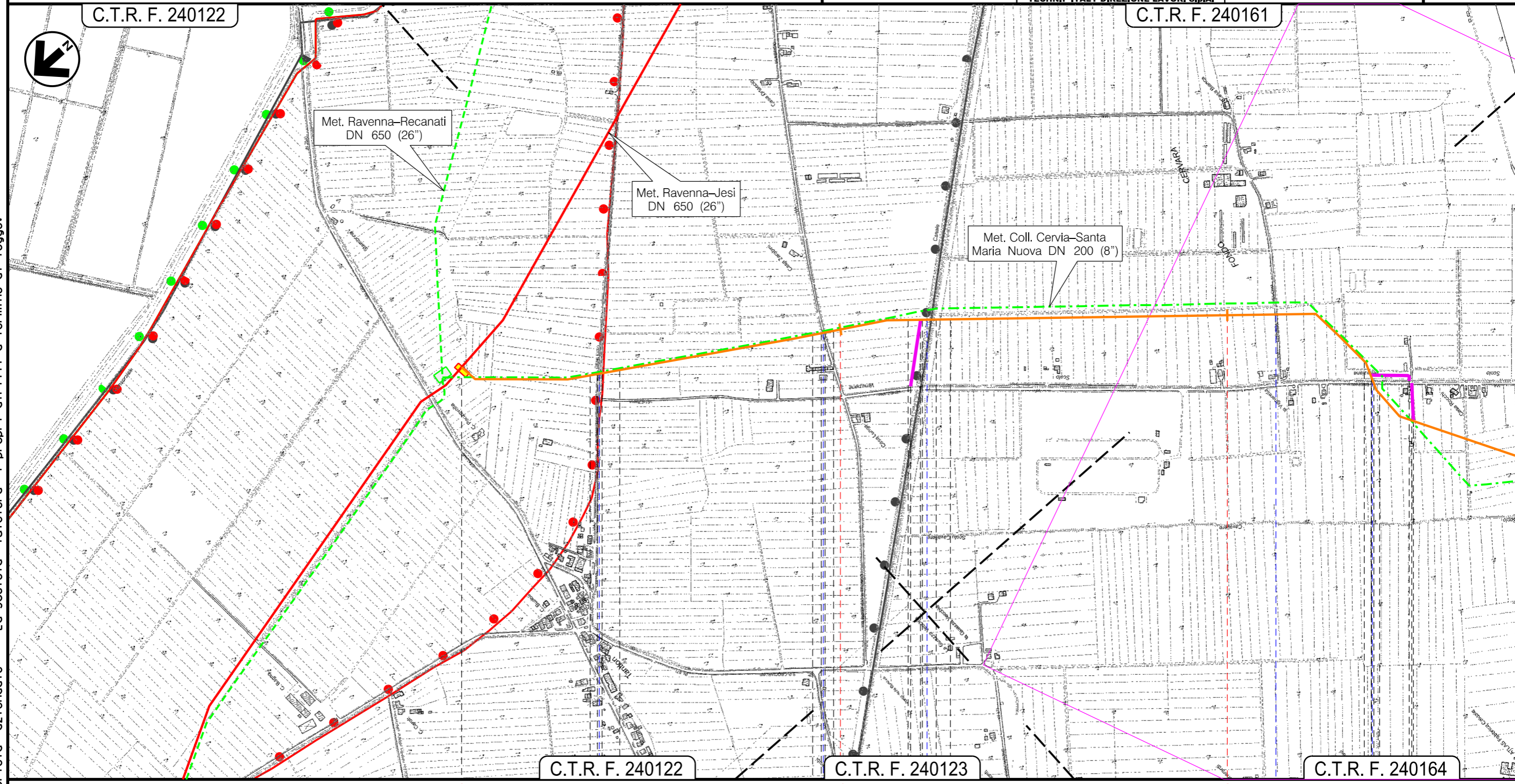
METANODOTTI IN DISMISSIONE

- Met. Coll. Cervia-Santa Maria Nuova DN 200 (8") – Tav. 1/A – 4 /A
- Met. Coll. Imola-Forli'-Cesena DN 200 (8") – Tav. 4 /A
- Met. All. Com. di Bertinoro DN 100 (4") – Tav. 4 /A
- Met. Der. per Riccione DN 100 (4") – Tav. 5 /A
- Met. All. Fornace Veva (Riccione) DN 100 (4") – Tav. 5 /A
- Met. All. Com. di Morciano DN 80 (3") – Tav. 6 /A
- Met. Pot. Der. Cattolica DN 150 (6") – Tav. 7 /A
- Met. Der. per Cattolica-San Giovanni in M. DN 80 (3") – Tav. 8 /A
- Met. Der. per Cattolica-San Giovanni in M. DN 100 (4") – Tav. 9 /A
- Met. All. Com. di Gabicce DN 80 (3") – Tav. 10 /A
- Met. Der. per Jesi 1 tratto DN 125 (5") – Tav. 11/A – 12 /A
- Met. Coll. All. Edison Gas con Der. Jesi DN 150 (6") – Tav. 12 /A
- Met. All. Consorzio 5 Colli DN 150 (6") – Tav. 13 /A
- Met. All. Sadam Jesi DN 125 (5") – Tav. 14 /A
- Met. Der. per Ancona DN 200 (8") – Tav. 15 /A – 18 /A
- Met. Coll. Azienda servizi Polverigi DN 80 (3") – Tav. 15 /A
- Met. All. Metano Fano (Ancona) DN 80 (3") – Tav. 18 /A
- Met. Coll. Azienda servizi Agugliano DN 80 (3") – Tav. 19 /A
- Met. Coll. Edma Reti Gas Ancona DN 150 (6") – Tav. 20 /A
- Met. All. Com. di Castelfidardo DN 100 (4") – Tav. 21/A – 22 /A
- Met. Pot. Der. per Castelfidardo DN 150 (6") – Tav. 23 /A
- Met. All. Com. di Camerano DN 80 (3") – Tav. 24 /A
- Met. All. Com. di Recanati DN 100 (4") – Tav. 25 /A

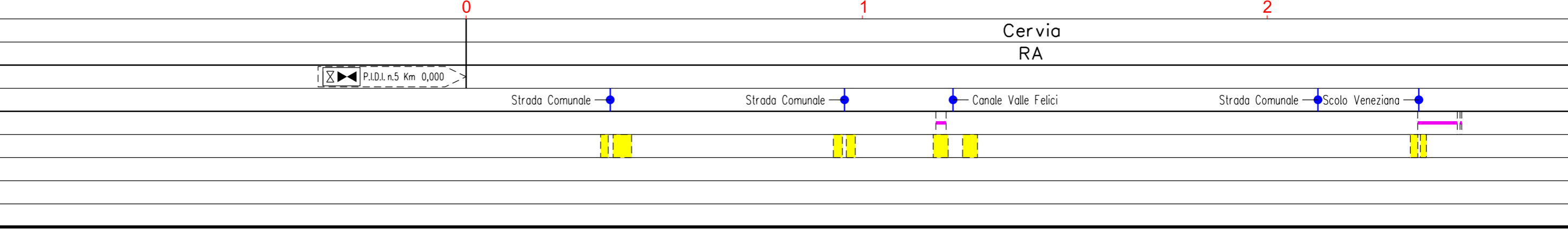
Il presente disegno e' di proprieta' aziendale - La Societa' tutelera' i propri diritti a termine di legge.

| | | | | | |
|---|-------------|-----------|---|-------------|-------------------------------|
| 0 | Aprile 2019 | EMISSIONE | L. RICCI | D. BRAMUCCI | V. FORLIVESI G. GIOVANNINI |
| INDICE | DATA | REVISIONI | ELABORATO | VERIFICATO | APPROVATO AUTORIZZATO |
| PROPRIETARIO | | | PROGETTISTA | | |
|  | | |  | | |
| | | | Dis. | PG-SP-301 | |
| | | | Comm. | NR/18126 | |

Met. Rif. Coll. Cervia-Santa Maria Nuova DN 200 (8")
STRUMENTI DI TUTELA E PIANIFICAZIONE PROVINCIALE



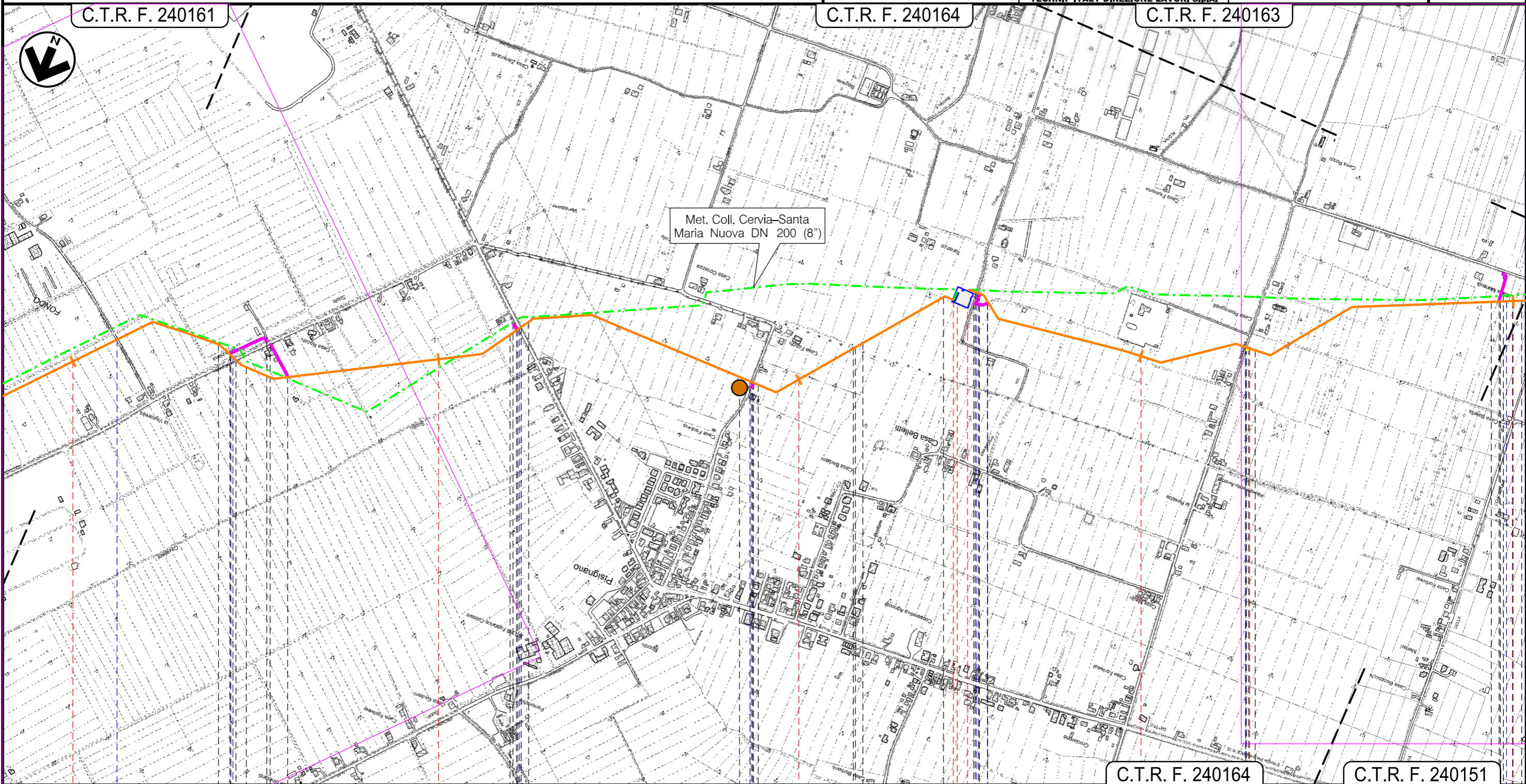
Il presente disegno e' di proprieta' aziendale - La Societa' tutelera' i propri diritti a termine di legge.



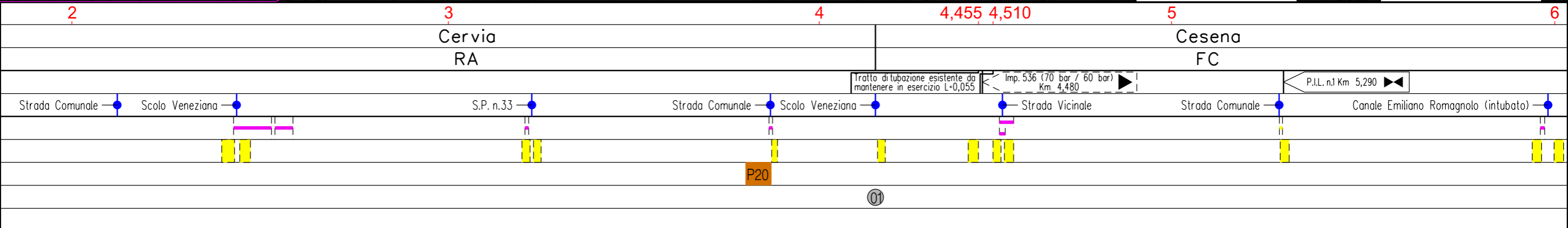
| | | | | | |
|---|-------------|-----------|---|-------------|-------------------------------|
| 0 | Aprile 2019 | EMISSIONE | L. RICCI | D. BRAMUCCI | V. FORLIVESI G. GIOVANNINI |
| INDICE | DATA | REVISIONI | ELABORATO | VERIFICATO | APPROVATO AUTORIZZATO |
| PROPRIETARIO | | | PROGETTISTA | | |
|  | | |  | | |
| | | | Dis. | PG-SP-301 | |
| | | | Comm. | NR/18126 | |
| | | | Ri f. TPIDL: 073670C-033-DW-3252-303 TECHNIP ITALY DIREZIONE LAVORI S.p.A. | | |

Met. Rif. Coll. Cervia-Santa Maria Nuova DN 200 (8")

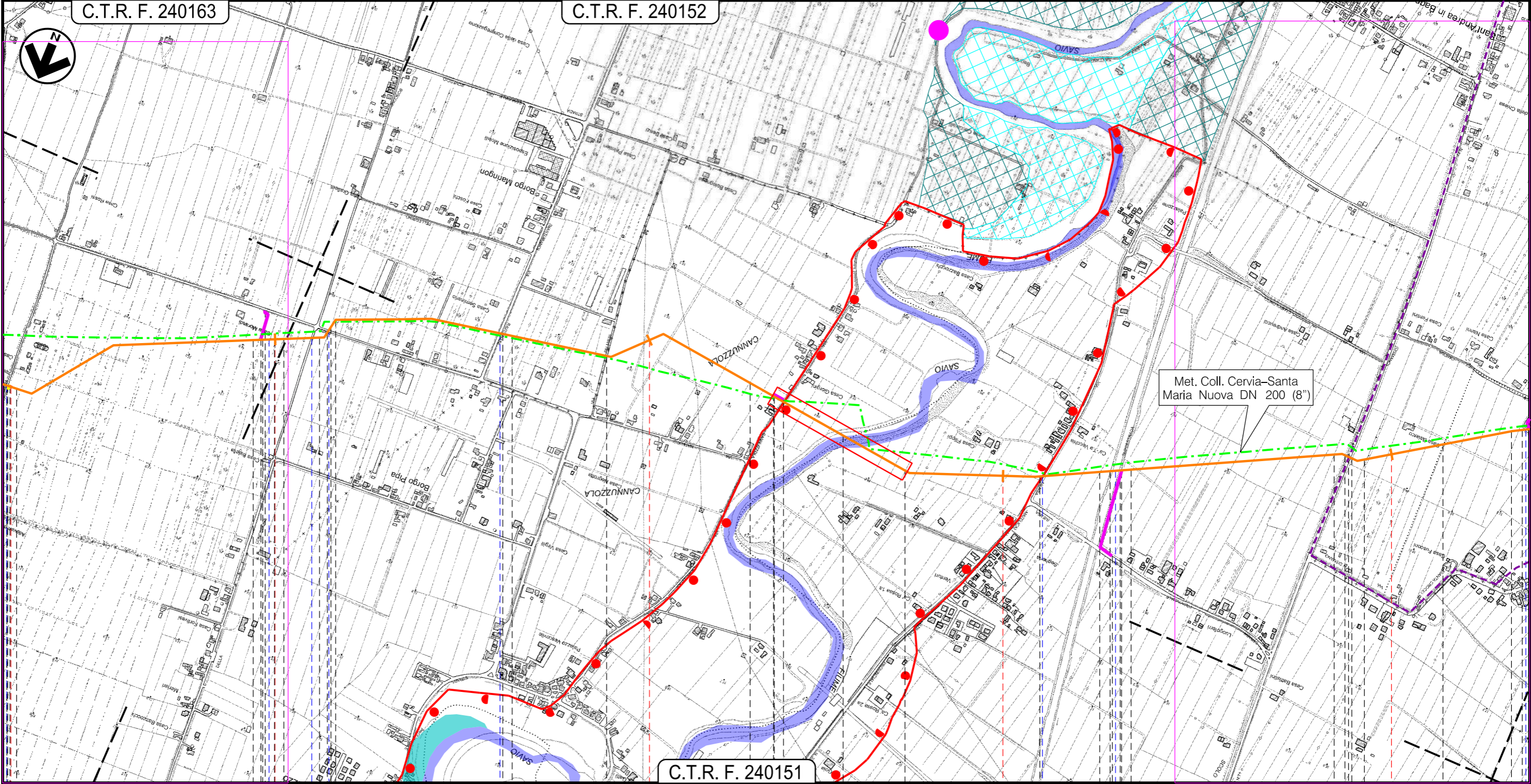
STRUMENTI DI TUTELA E PIANIFICAZIONE PROVINCIALE



Il presente disegno e' di proprieta' aziendale - La Societa' tutelera' i propri diritti a termine di legge.



| | | | | | | |
|---|-------------|---|-----------|-------------|-------------------------------|-------------------|
| 0 | Aprile 2019 | EMISSIONE | L. RICCI | D. BRAMUCCI | V. FORLIVESI G. GIOVANNINI | Foglio 5 di 48 |
| INDICE | DATA | REVISIONI | ELABORATO | VERIFICATO | APPROVATO AUTORIZZATO | Tav: 3 |
| PROPRIETARIO | | PROGETTISTA | | Dis. | | Scala 1:10000 |
|  | |  | | PG-SP-301 | | |
| | | Ri f. TPIDL: 073670C-033-DW-3252-303 TECHNIP ITALY DIREZIONE LAVORI S.p.A. | | NR/18126 | | |



Il presente disegno e' di proprieta' aziendale - La Societa' tutelera' i propri diritti a termine di legge.

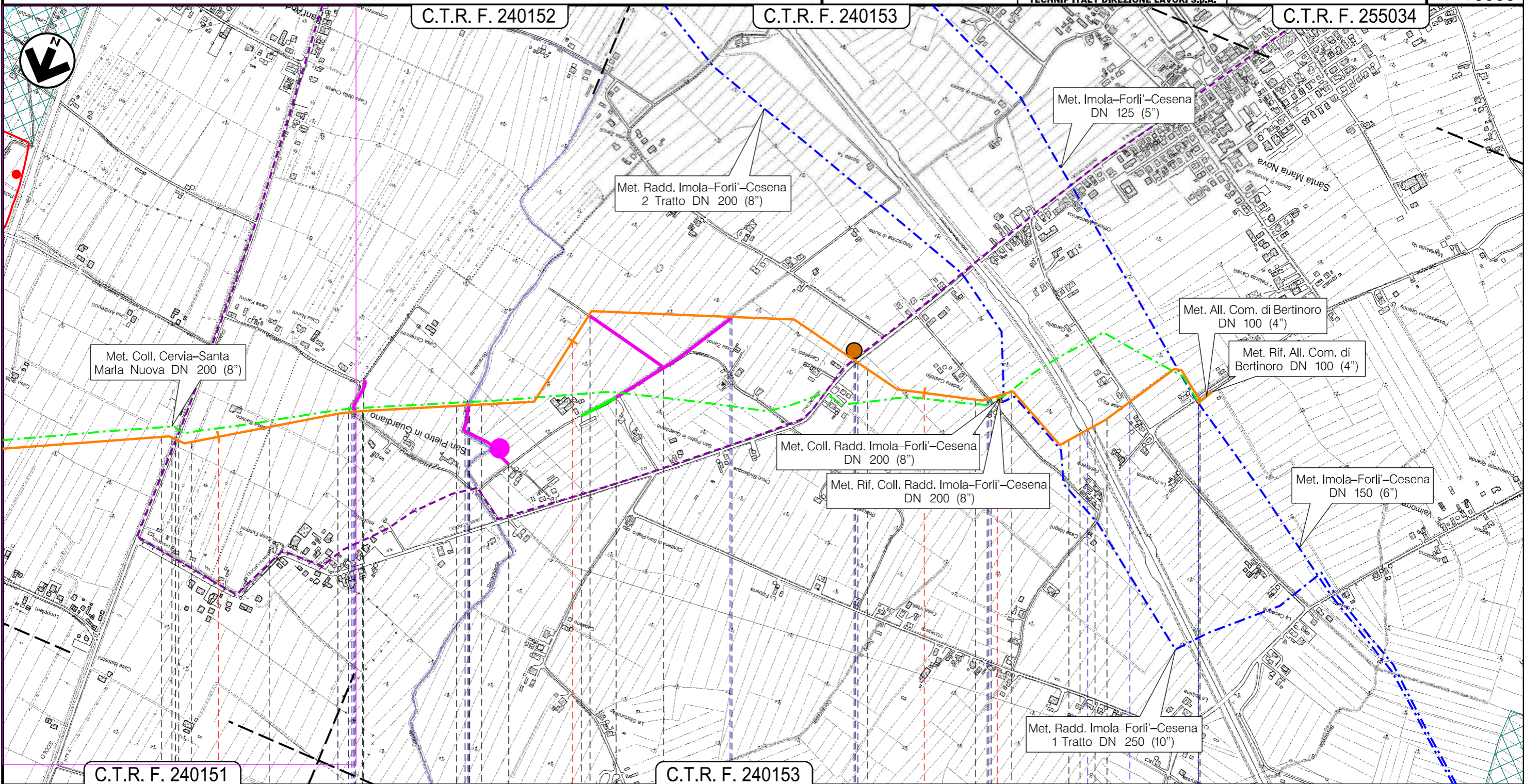
| | | | | | | | |
|---|--|--------|--|---------|--|--------|-----------|
| 6 | | 7 | | 8 | | 9 | |
| Cesena | | Cervia | | Ravenna | | Cesena | Bertinoro |
| FC | | | | RA | | FC | |
| <p>P.I.L. n.1 Km 5,290</p> <p>Str. Com. Canale Emiliano Romagnolo (intubato) Strada Vicinale Strada Comunale S.P. Ravennate Strada Comunale Fiume Savio Strada Comunale Superstrada S.S. n.3 bis S.P. n.118 Strada Vicinale</p> | | | | | | | |

RIFACIMENTO METANODOTTO RAVENNA-CHIETI TRATTO RAVENNA-JESI DN 650 (26"), DP 75 bar
ED OPERE CONNESSE ULTERIORI ALLACCIAMENTI

Met. Rif. Coll. Cervia-Santa Maria Nuova DN 200 (8")
Met. Rif. Coll. Radd. Imola-Forlì-Cesena DN 200 (8")
Met. Rif. All. Com. di Bertinoro DN 100 (4")

| | | | | | | |
|---|-------------|-----------|---|-------------|--------------------------------|-------------------|
| 0 | Aprile 2019 | EMISSIONE | L. RICCI | D. BRAMUCCI | V. FORLIVESTI G. GIOVANNINI | Foglio 6 di 48 |
| INDICE | DATA | REVISIONI | ELABORATO | VERIFICATO | APPROVATO AUTORIZZATO | Tav: 4 |
| PROPRIETARIO  | | | PROGETTISTA  Ri f. TPIDL: 073670C-033-DW-3252-303 TECHNIP ITALY DIREZIONE LAVORI S.p.A. | | | Dis. PG-SP-301 |
| | | | | | | Scala 1:10000 |
| | | | | | | Comm. NR/18126 |

STRUMENTI DI TUTELA E PIANIFICAZIONE PROVINCIALE



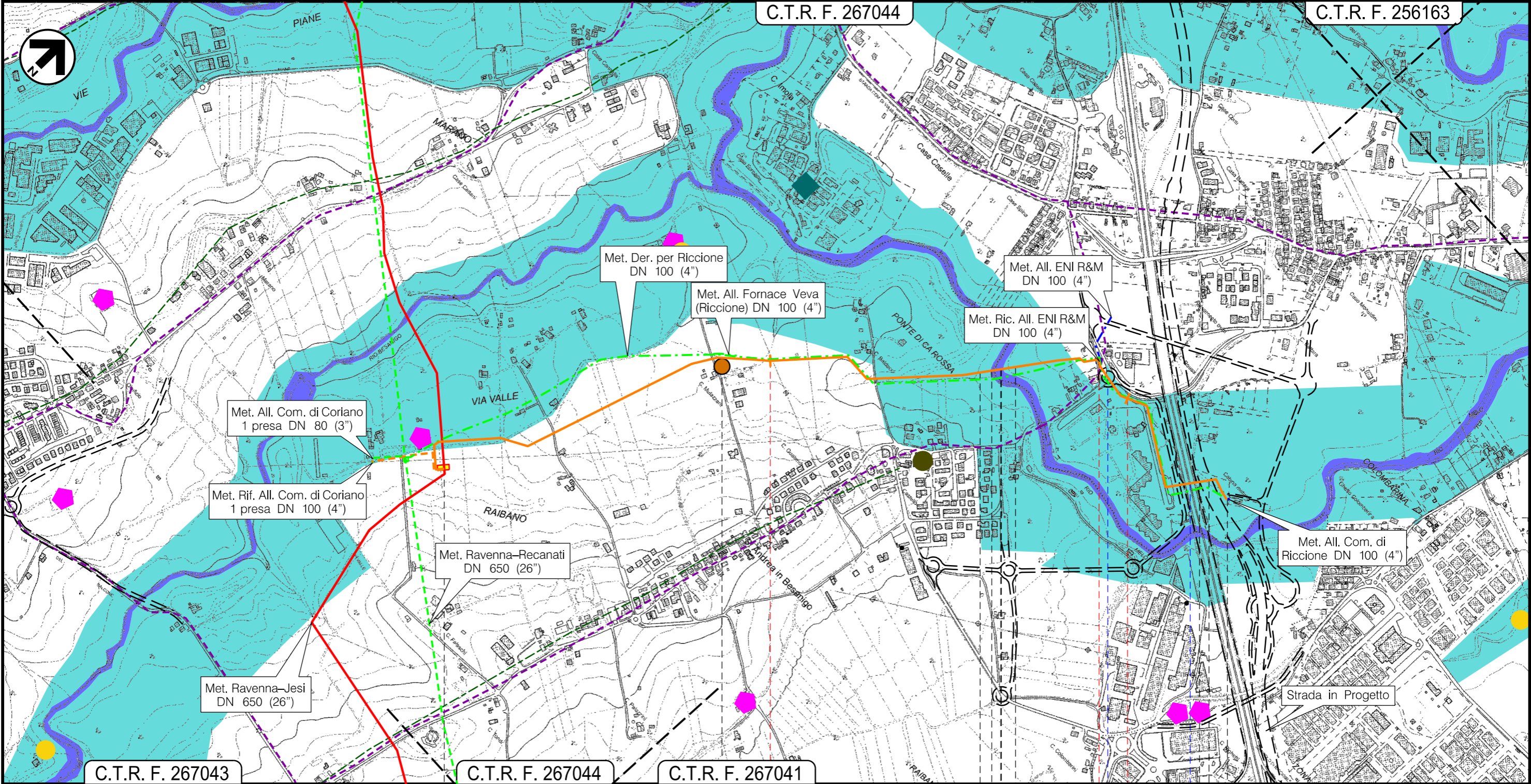
Il presente disegno e' di proprieta' aziendale - La Societa' tutelera' i propri diritti a termine di legge.

| | | | | | | | |
|------------------|--------|------------------|--|-------------------|--|-------------------------------|--|
| C.T.R. F. 240151 | | C.T.R. F. 240152 | | C.T.R. F. 240153 | | C.T.R. F. 255034 | |
| 9 | | 10 | | 11 | | 11,890 (prog. opera L=11,835) | |
| Ravenna RA | Cesena | Bertinoro FC | | | | | |
| S.P. n.118 | | Strada Vicinale | | Scolo Cons. Nanni | | Scolo Sant'Andrea | |
| S.P. n.5 | | Strada Comunale | | Autostrada A14 | | Strada Comunale | |
| P21 | | P21 | | P21 | | P21 | |
| 02 | | 03 | | | | | |

| | | | | | | | |
|--------------|---|-----------|-------------|---|---------------|--------|-----------|
| 0 | Aprile 2019 | EMISSIONE | L. RICCI | D. BRAMUCCI | V. FORLIVESTI | Foglio | 7 di 48 |
| INDICE | DATA | REVISIONI | ELABORATO | VERIFICATO | APPROVATO | Tav: | 5 |
| PROPRIETARIO |  | | PROGETTISTA |  | | Dis. | PG-SP-301 |
| | | | | Ri f. TPIDL: 073670C-033-DW-3252-303 | | Comm. | NR/18126 |
| | | | | TECHNIP ITALY DIREZIONE LAVORI S.p.A. | | Scala | 1:10000 |

C.T.R. F. 267044

C.T.R. F. 256163



C.T.R. F. 267043

C.T.R. F. 267044

C.T.R. F. 267041

Coriano

RN

Riccione

2,455

P.I.D.I. n.15 Km 0,000

P.I.D.S. n.1 Km 1,875

P.I.D.A. n.2 Km 2,455

Rio Melo — Strada Comunale — Autostrada A14

P22

01

Il presente disegno e' di proprieta' aziendale - La Societa' tutelera' i propri diritti a termine di legge.

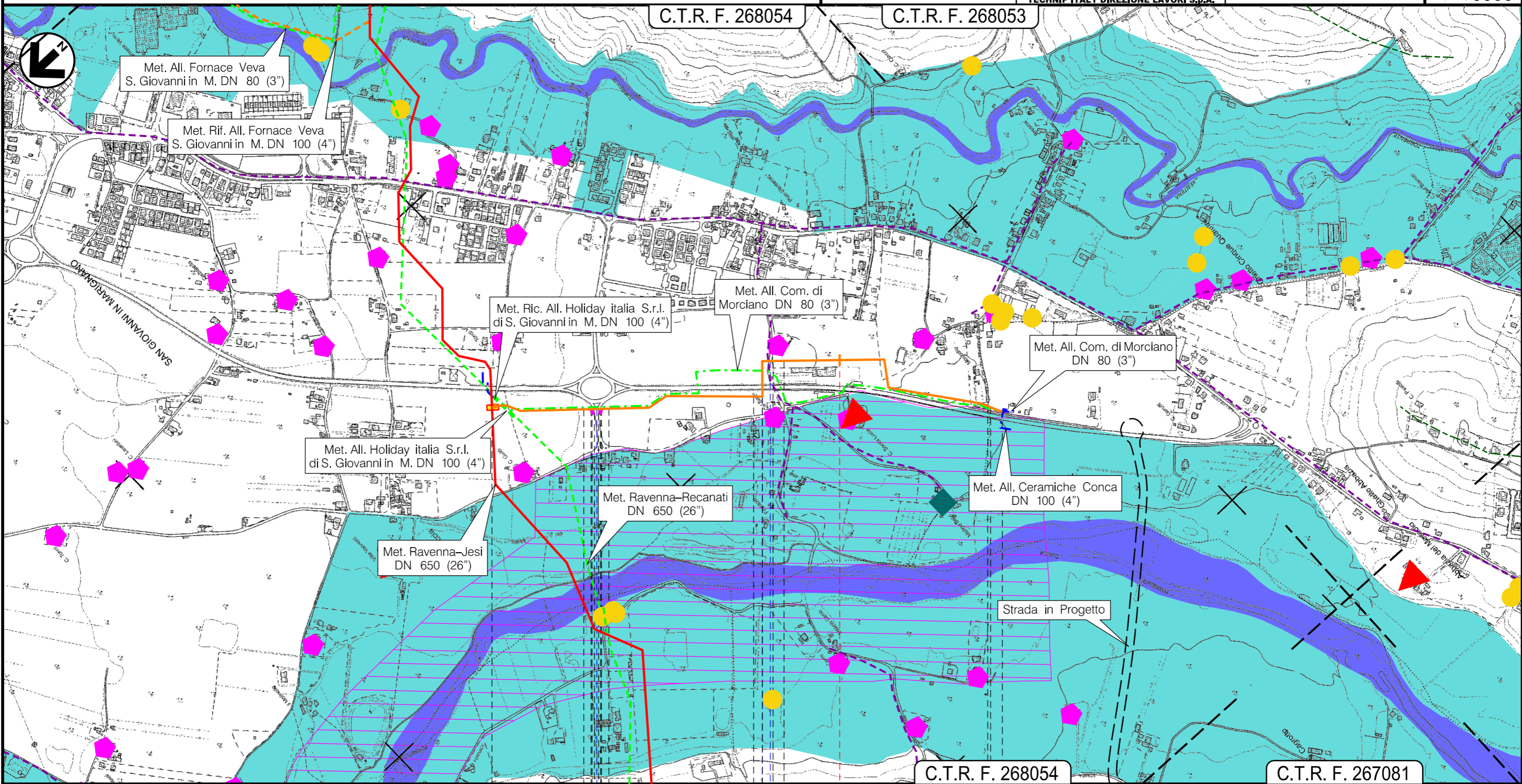
| | | | | | | |
|---|-------------|---|-----------|----------------|-------------------------------|-------------------|
| 0 | Aprile 2019 | EMISSIONE | L. RICCI | D. BRAMUCCI | V. FORLIVESI G. GIOVANNINI | Foglio 8 di 48 |
| INDICE | DATA | REVISIONI | ELABORATO | VERIFICATO | APPROVATO AUTORIZZATO | Tav: 6 |
| PROPRIETARIO | | PROGETTISTA | | Dis. | | Scala 1:10000 |
|  | |  | | PG-SP-301 | | |
| | | Ri f. TPIDL: 073670C-033-DW-3252-303 TECHNIP ITALY DIREZIONE LAVORI S.p.A. | | Comm. NR/18126 | | |

Met. Rif. All. Com. di Morciano DN 100 (4")

STRUMENTI DI TUTELA E PIANIFICAZIONE PROVINCIALE

C.T.R. F. 268054

C.T.R. F. 268053



C.T.R. F. 268054

C.T.R. F. 267081

San Giovanni in Marignano
RN

1,485
Morciano di Romagna

P.I.D.I. n.18 Km 0,000

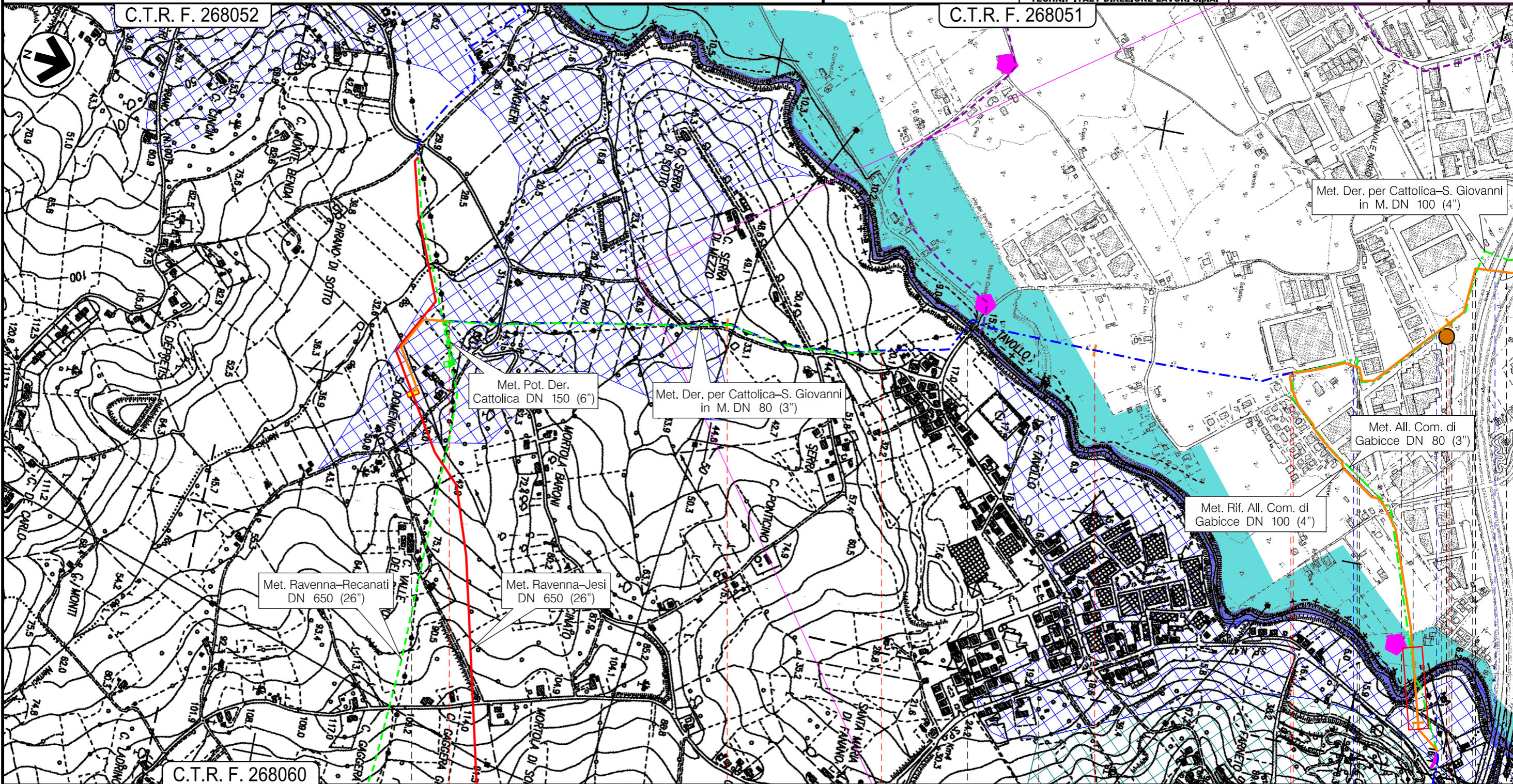
P.I.D.A. n.1 Km 1,485

Strada Comunale

S.P. n.17 Strada Comunale

Il presente disegno e' di proprieta' aziendale - La Societa' tutelera' i propri diritti a termine di legge.

| | | | | | | |
|--------------------------------------|-------------|---------------------------------------|-----------|-------------|--------------|---------|
| 0 | Aprile 2019 | EMISSIONE | L. RICCI | D. BRAMUCCI | V. FORLIVESI | Foglio |
| INDICE | DATA | REVISIONI | ELABORATO | VERIFICATO | APPROVATO | 9 di 48 |
| PROPRIETARIO | PROGETTISTA | | Dis. | | Comm. | Tav: 7 |
| snam | TechnipFMC | | PG-SP-301 | | NR/18126 | Scala |
| Ri f. TPIDL: 073670C-033-DW-3252-303 | | TECHNIP ITALY DIREZIONE LAVORI S.p.A. | | | | 1:10000 |

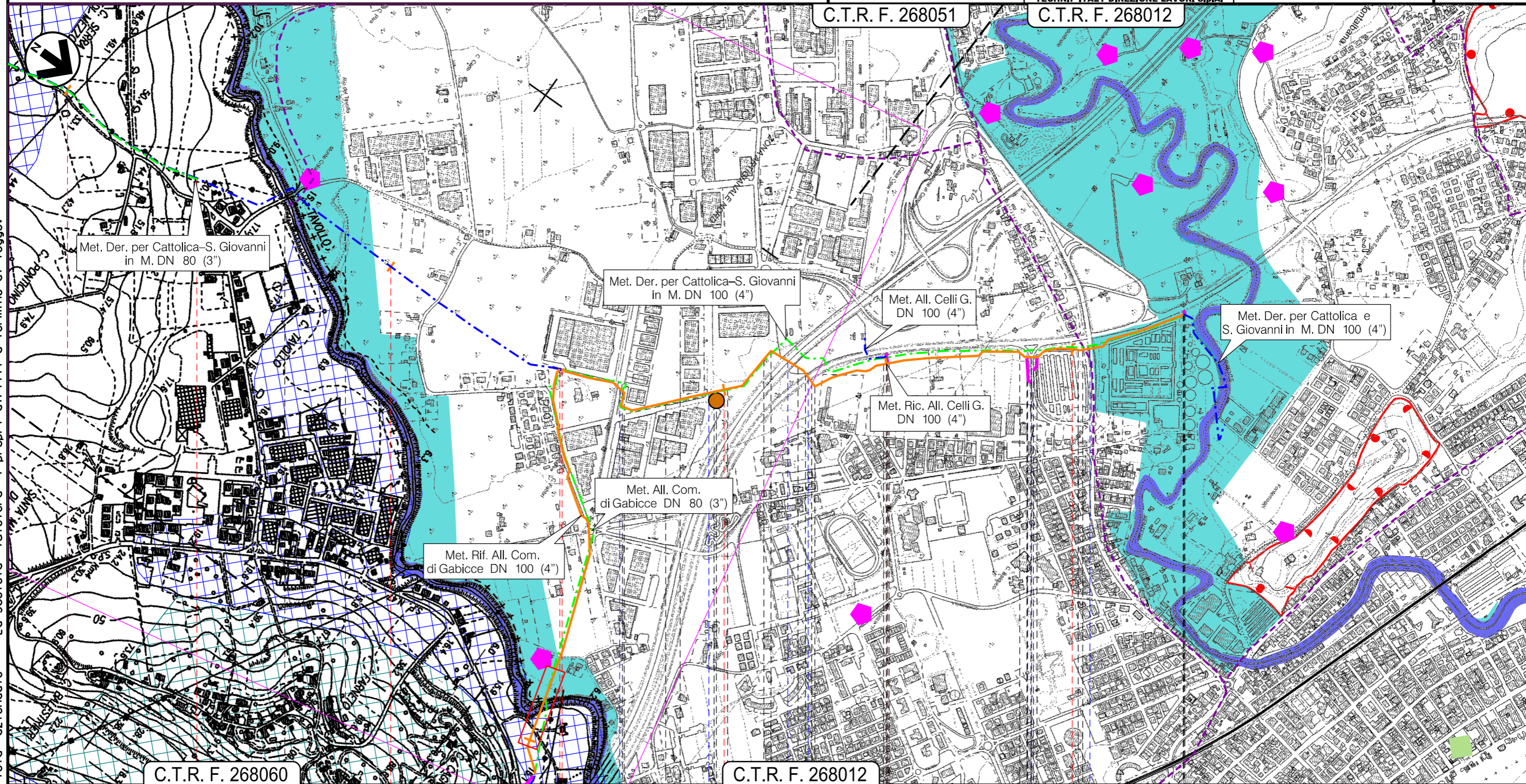


Il presente disegno e' di proprieta' aziendale - La Societa' tutelera' i propri diritti a termine di legge.

| | | |
|---------------|------------------------------|-----------------|
| 0 0,290 | 1 | 2 2,520 3 |
| Gradara PU | San Giovanni in Marignano | Cattolica RN |

| | | |
|------------------------|-----------------------|-----------------------|
| P.I.D.I. n.19 Km 0,000 | P.I.D.I. n.1 Km 1,405 | P.I.D.I. n.2 Km 2,510 |
| | | |

| | | | | | | |
|---|-------------|---|-----------|----------------|--------------------------------|--------------------|
| 0 | Aprile 2019 | EMISSIONE | L. RICCI | D. BRAMUCCI | V. FORLIVESTI G. GIOVANNINI | Foglio 10 di 48 |
| INDICE | DATA | REVISIONI | ELABORATO | VERIFICATO | APPROVATO AUTORIZZATO | Tav: 8 |
| PROPRIETARIO | | PROGETTISTA | | Dis. | | Scala 1:10000 |
|  | |  | | PG-SP-301 | | |
| | | Ri f. TPIDL: 073670C-033-DW-3252-303 TECHNIP ITALY DIREZIONE LAVORI S.p.A. | | Comm. NR/18126 | | |

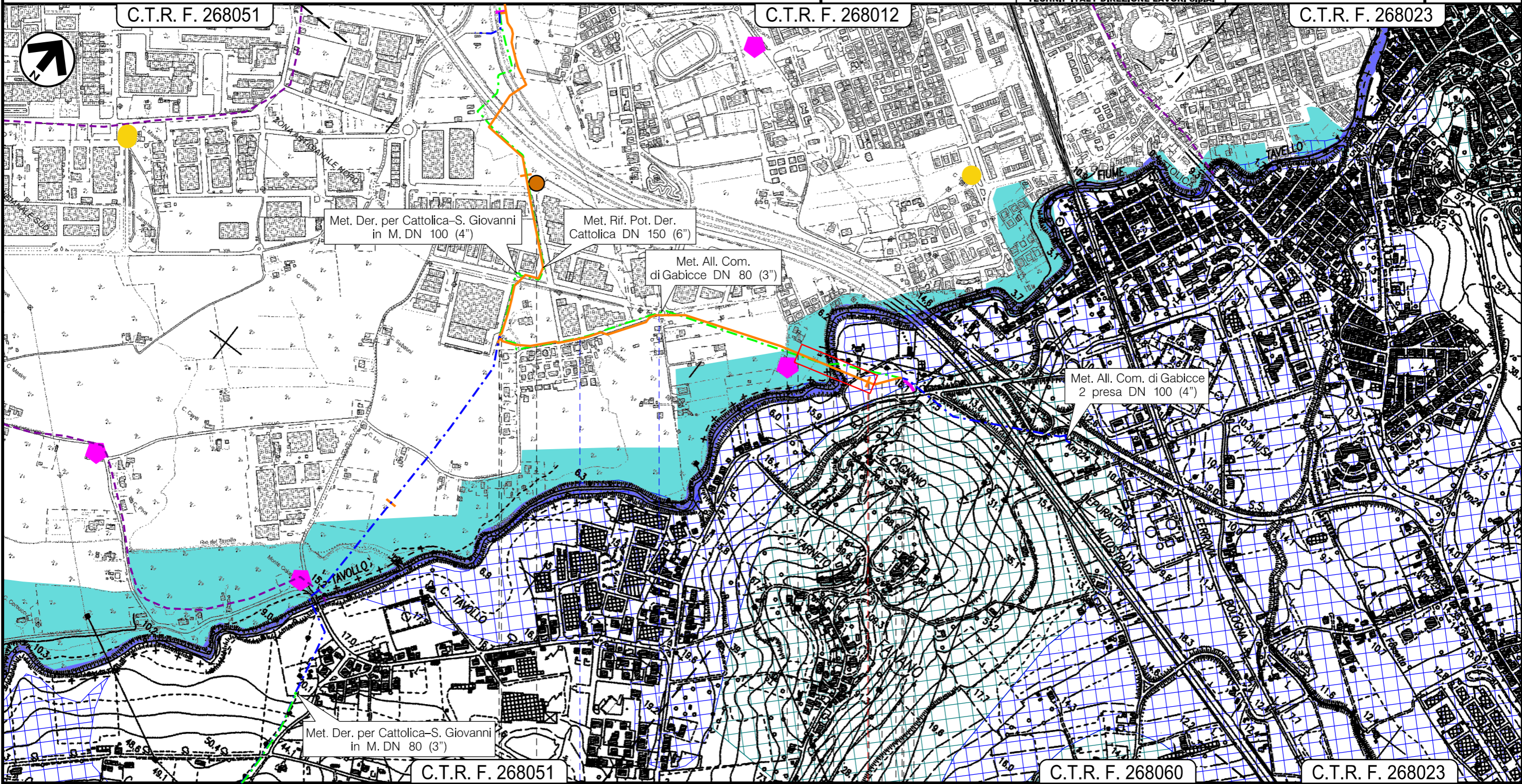


Il presente disegno e' di proprieta' aziendale - La Societa' tutelera' i propri diritti a termine di legge.

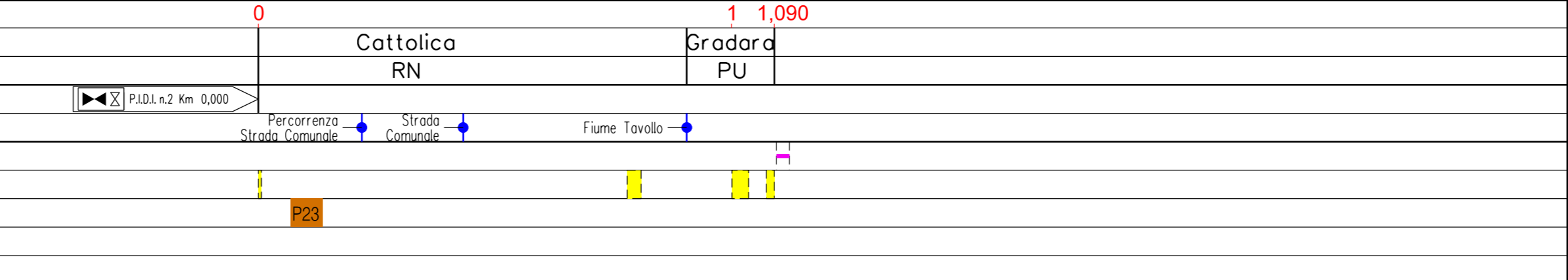
| | | | | | | |
|-----------------------|---|--|---|-----------------------|-------|-----------------------|
| 1 | 2 | 2,520 | 3 | 4 | 4,305 | (prog. opera L=2,075) |
| Gradara PU | | San Giovanni in Marignano | | Cattolica RN | | |
| P.I.D.I. n.1 Km 1,405 | | Tratto di tubazione esistente da mantenere in esercizio L=2,230 | | P.I.D.I. n.2 Km 2,510 | | |
| Fiume Tavollo | | Rio del Tavollo | | Strada Comunale | | |
| | | Strada Comunale | | Autostrada A14 | | |
| | | | | S.S. n.16 | | |
| | | | | Svincolo S.S. n.16 | | |
| | | | | S.P. n.17 | | |
| P23 | | | | | | |

Met. Rif. All. Com. di Gabicce DN 100 (4")

STRUMENTI DI TUTELA E PIANIFICAZIONE PROVINCIALE



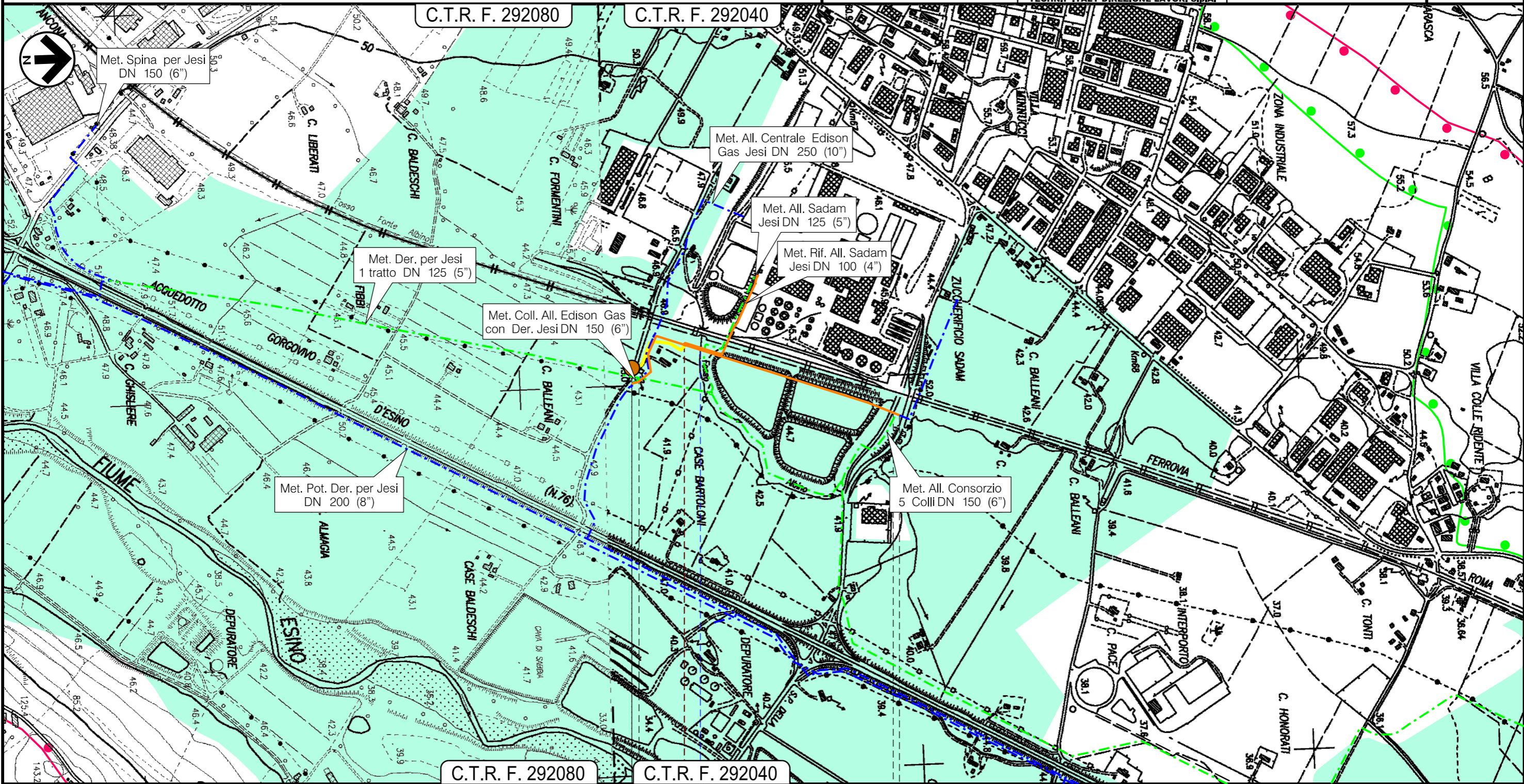
Il presente disegno e' di proprieta' aziendale - La Societa' tutelera' i propri diritti a termine di legge.



| | | | | | | |
|---|-------------|-----------|-----------|-------------|-------------------------------|--------------------|
| 0 | Aprile 2019 | EMISSIONE | L. RICCI | D. BRAMUCCI | V. FORLIVESI G. GIOVANNINI | Foglio 12 di 48 |
| INDICE | DATA | REVISIONI | ELABORATO | VERIFICATO | APPROVATO AUTORIZZATO | Tav: 10 |
| PROPRIETARIO | PROGETTISTA | | Dis. | PG-SP-301 | | Scala 1:10000 |
| | | | Comm. | NR/18126 | | |
| Ri f. TPIDL: 073670C-033-DW-3252-303 TECHNIP ITALY DIREZIONE LAVORI S.p.A. | | | | | | |

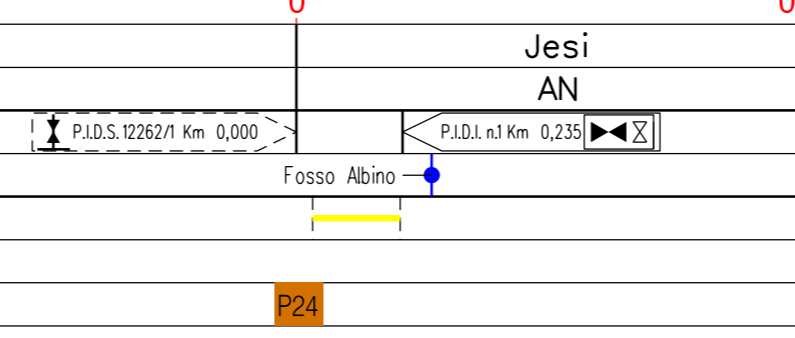
Met. Ric. All. Com. di Monsano (Consorzio 5 Colli) DN 150 (6")

STRUMENTI DI TUTELA E PIANIFICAZIONE PROVINCIALE



Il presente disegno e' di proprieta' aziendale - La Societa' tutelera' i propri diritti a termine di legge.

C.T.R. F. 292080 0 0,810 C.T.R. F. 292040



P24

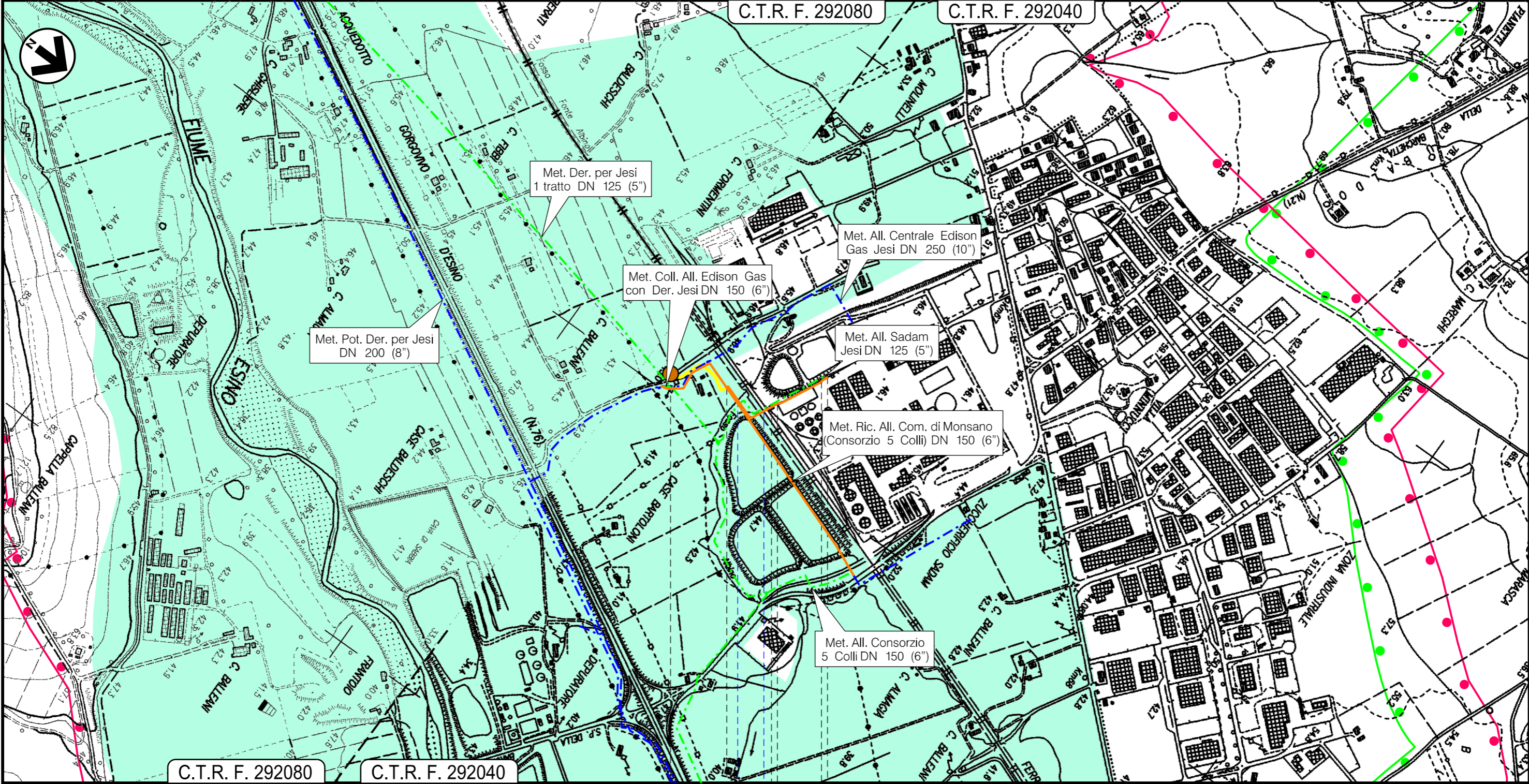
| | | | | | | |
|--------------|-------------|---|-----------|-------------|-------------------------------|--------------------|
| 0 | Aprile 2019 | EMISSIONE | L. RICCI | D. BRAMUCCI | V. FORLIVESI G. GIOVANNINI | Foglio 13 di 48 |
| INDICE | DATA | REVISIONI | ELABORATO | VERIFICATO | APPROVATO AUTORIZZATO | Tav: 11 |
| PROPRIETARIO | PROGETTISTA | | Dis. | | Comm. | Scala 1:10000 |
| | | | PG-SP-301 | | NR/18126 | |
| | | Ri f. TPIDL: 073670C-033-DW-3252-303 TECHNIP ITALY DIREZIONE LAVORI S.p.A. | | | | |

Met. Rif. All. Sadam Jesi DN 100 (4")

STRUMENTI DI TUTELA E PIANIFICAZIONE PROVINCIALE

C.T.R. F. 292080

C.T.R. F. 292040




C.T.R. F. 292080

C.T.R. F. 292040

0 0,330

Jesi
AN

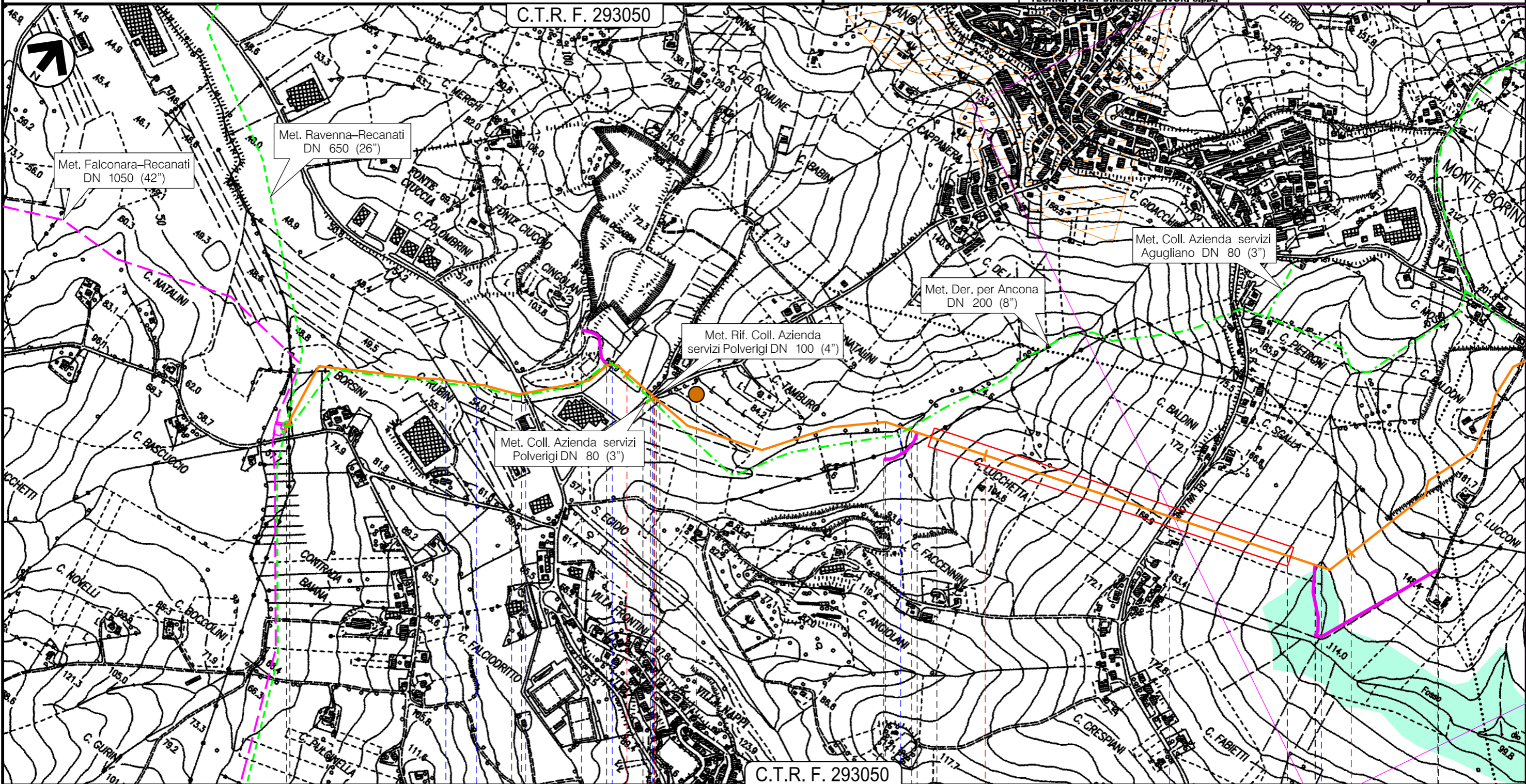


Fosso Albino — Ferrovie Roma-Ancona


P24

Il presente disegno e' di proprieta' aziendale - La Societa' tutelera' i propri diritti a termine di legge.

| | | | | | | |
|--------------|-------------|---|-----------|-------------|-------------------------------|--------------------|
| 0 | Aprile 2019 | EMISSIONE | L. RICCI | D. BRAMUCCI | V. FORLIVESI G. GIOVANNINI | Foglio 14 di 48 |
| INDICE | DATA | REVISIONI | ELABORATO | VERIFICATO | APPROVATO AUTORIZZATO | Tav: 12 |
| PROPRIETARIO | PROGETTISTA | | Dis. | | Comm. | Scala 1:10000 |
| | | | PG-SP-301 | | NR/18126 | |
| | | Ri f. TPIDL: 073670C-033-DW-3252-303 TECHNIP ITALY DIREZIONE LAVORI S.p.A. | | | | |



Il presente disegno e' di proprieta' aziendale - La Societa' tutelera' i propri diritti a termine di legge.



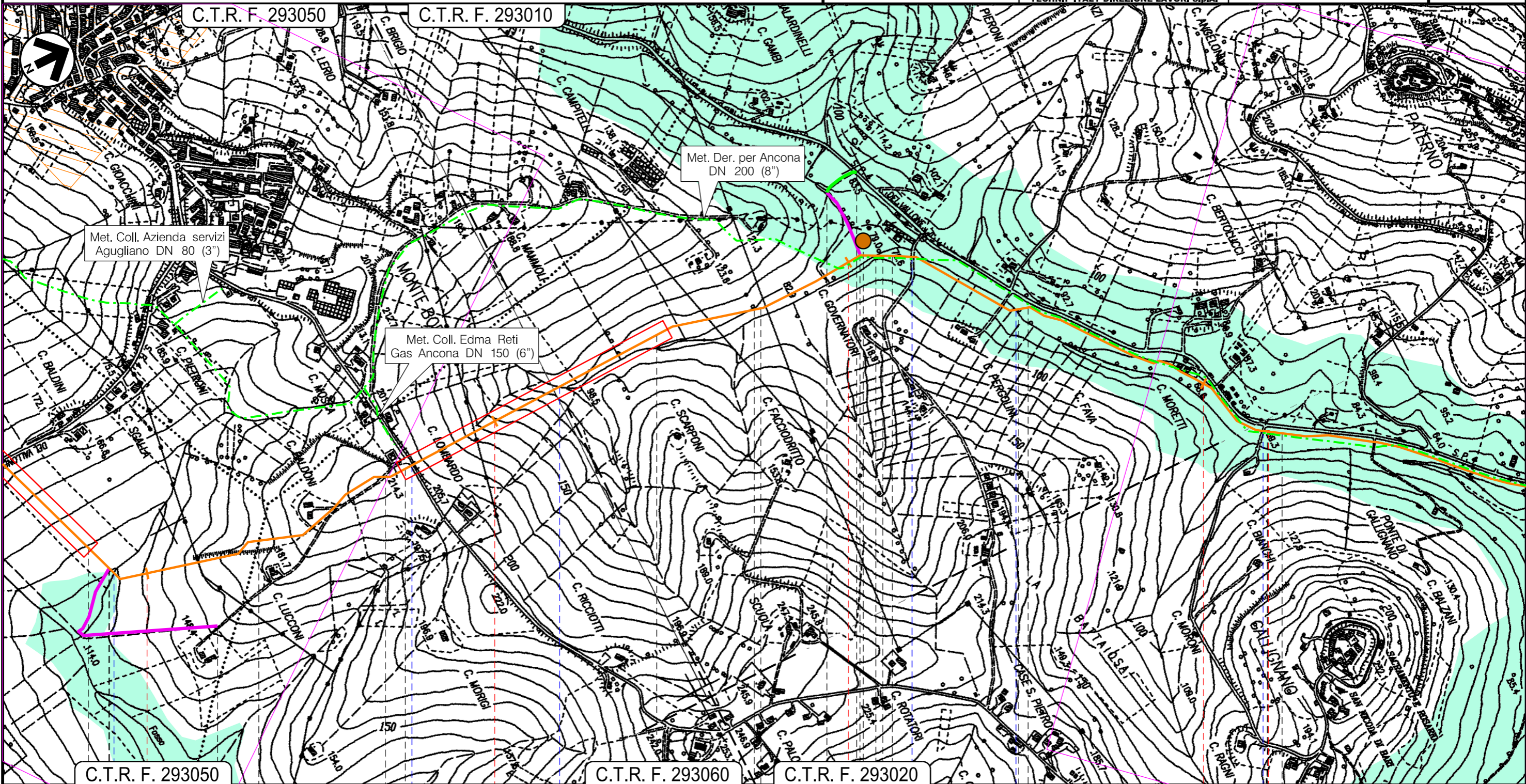
P25

01

| | | | | | | |
|---|-------------|-----------|--|-------------|-------------------------------|--------------------|
| 0 | Aprile 2019 | EMISSIONE | L. RICCI | D. BRAMUCCI | V. FORLIVESI G. GIOVANNINI | Foglio 15 di 48 |
| INDICE | DATA | REVISIONI | ELABORATO | VERIFICATO | APPROVATO AUTORIZZATO | Tav: 13 |
| PROPRIETARIO | | | PROGETTISTA | | | Dis. PG-SP-301 |
|  | | |  R. f. TPIDL: 073670C-033-DW-3252-303 TECHNIP ITALY DIREZIONE LAVORI S.p.A. | | | Comm. NR/18126 |
| | | | | | | Scala 1:10000 |

Met. Rif. Der. per Ancona DN 200 (8")

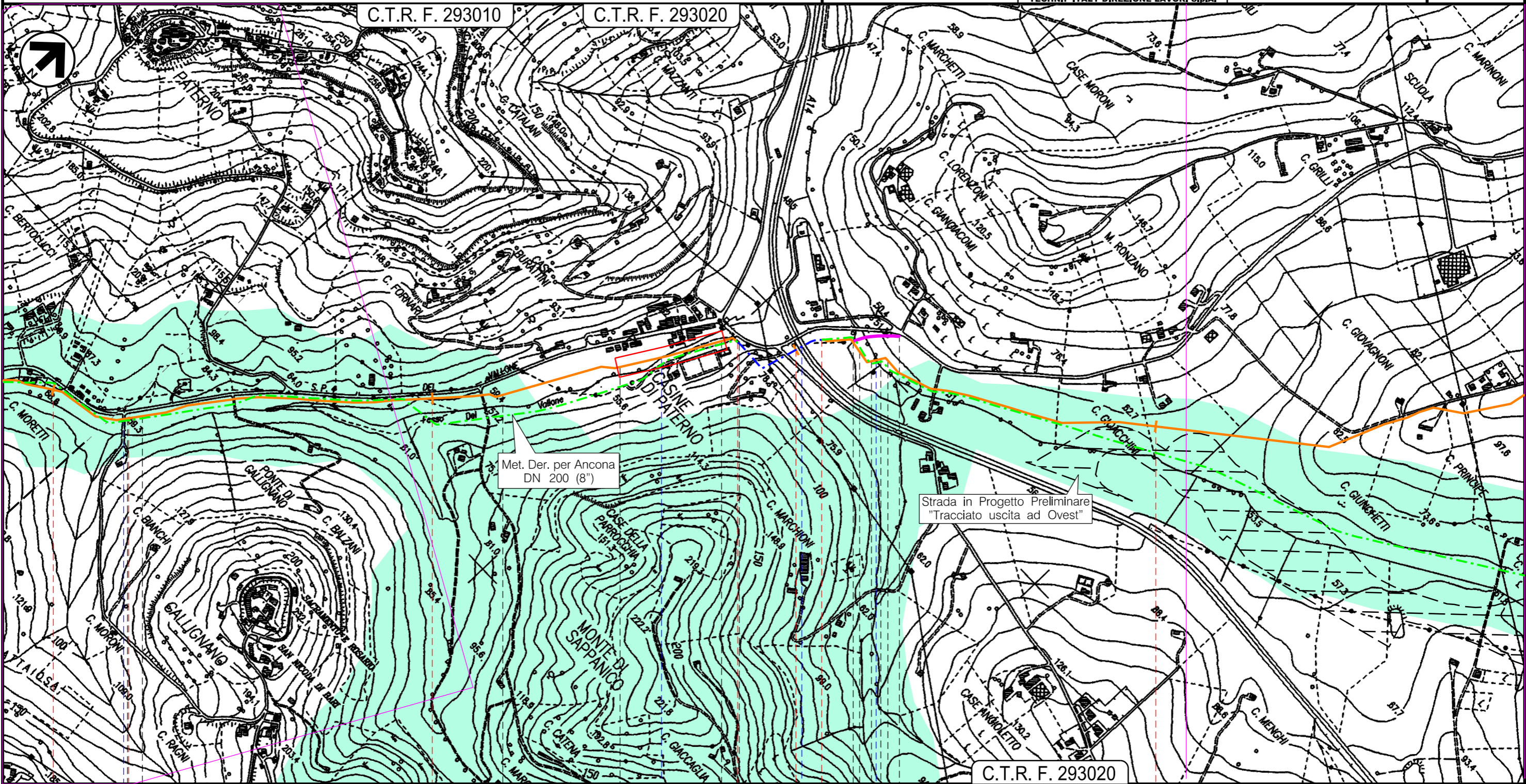
STRUMENTI DI TUTELA E PIANIFICAZIONE PROVINCIALE



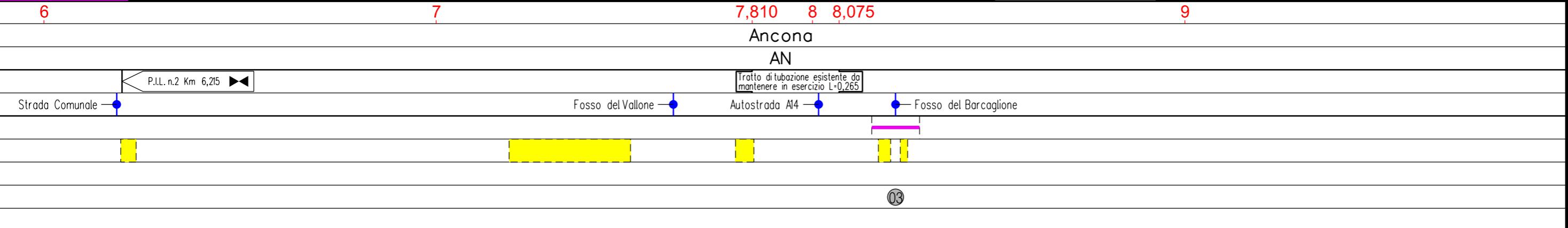
Il presente disegno e' di proprieta' aziendale - La Societa' tutelera' i propri diritti a termine di legge.

| | | | | | | | |
|-----------|----------------------|-------|-----------------|-------------------|-----------------|---------------------|--|
| 3 | | 4 | | 5 | | 6 | |
| Polverigi | | | | Ancona | | | |
| AN | | | | | | | |
| Fosso | S.P. n.4 del Vallone | Fosso | Strada Comunale | Fosso del Vallone | Strada Comunale | P.I.L. n.2 Km 6,215 | |
| | | | | | | P26 | |
| | | | | | | 02 | |

| | | | | | | |
|--------------|---|-----------|-----------|-------------|--------------------------------|--------------------|
| 0 | Aprile 2019 | EMISSIONE | L. RICCI | D. BRAMUCCI | V. FORLIVESTI G. GIOVANNINI | Foglio 16 di 48 |
| INDICE | DATA | REVISIONI | ELABORATO | VERIFICATO | APPROVATO AUTORIZZATO | Tav: 14 |
| PROPRIETARIO | PROGETTISTA | | Dis. | | Comm. | Scala 1:10000 |
| | | | PG-SP-301 | | NR/18126 | |
| | Ri f. TPIDL: 073670C-033-DW-3252-303 TECHNIP ITALY DIREZIONE LAVORI S.p.A. | | | | | |



Il presente disegno e' di proprieta' aziendale - La Societa' tutelera' i propri diritti a termine di legge.

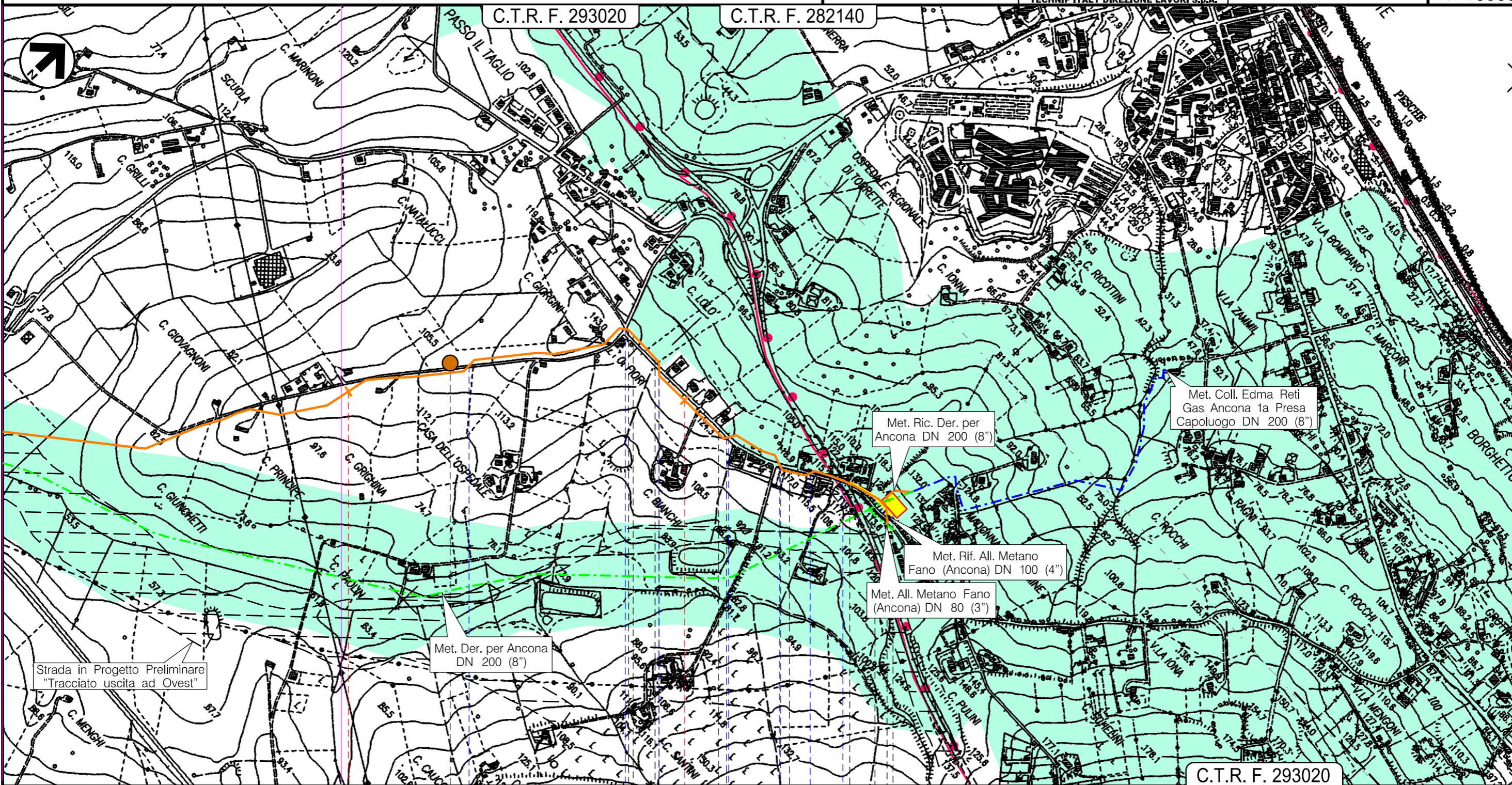


RIFACIMENTO METANODOTTO RAVENNA-CHIETI TRATTO RAVENNA-JESI DN 650 (26"), DP 75 bar
 ED OPERE CONNESSE ULTERIORI ALLACCIAMENTI

Met. Rif. Der. per Ancona DN 200 (8")
 Met. Ric. Der. per Ancona DN 200 (8")
 Met. Rif. All. Metano Fano (Ancona) DN 100 (4")


STRUMENTI DI TUTELA E PIANIFICAZIONE PROVINCIALE

| | | | | | | |
|---|-------------|-----------|-----------|-------------|-------------------------------|--------------------|
| 0 | Aprile 2019 | EMISSIONE | L. RICCI | D. BRAMUCCI | V. FORLIVESI G. GIOVANNINI | Foglio 17 di 48 |
| INDICE | DATA | REVISIONI | ELABORATO | VERIFICATO | APPROVATO AUTORIZZATO | Tav: 15 |
| PROPRIETARIO | PROGETTISTA | | Dis. | | Comm. | Scala 1:10000 |
| | TechnipFMC | | PG-SP-301 | | NR/18126 | |
| Ri f. TPIDL: 073670C-033-DW-3252-303 TECHNIP ITALY DIREZIONE LAVORI S.p.A. | | | | | | |



10 11 11,625 (prog. opera L=11,360)

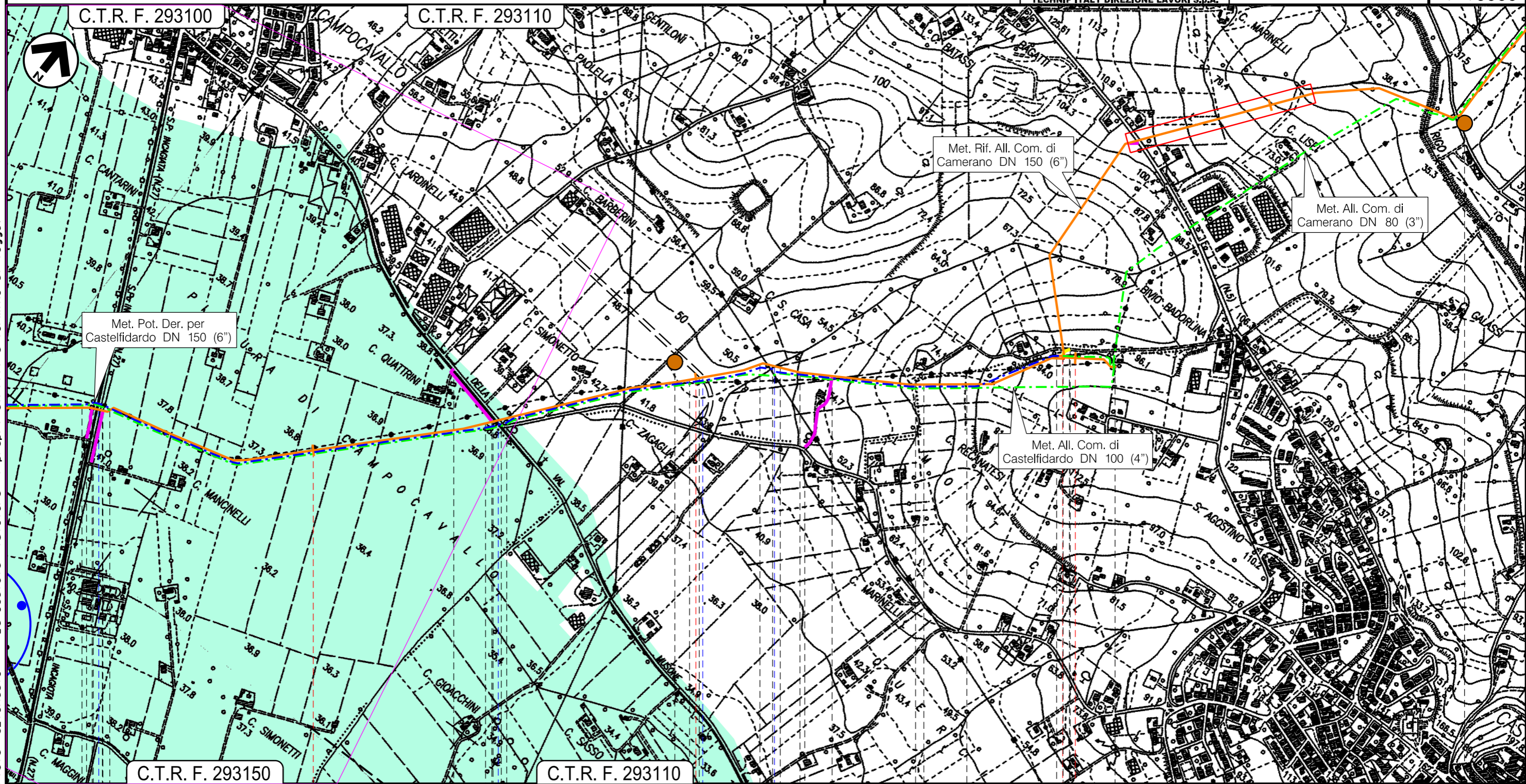
Ancona
AN



Il presente disegno e' di proprieta' aziendale - La Societa' tutelera' i propri diritti a termine di legge.

Met. Rif. All. Com. di Castelfidardo DN 150 (6")

STRUMENTI DI TUTELA E PIANIFICAZIONE PROVINCIALE

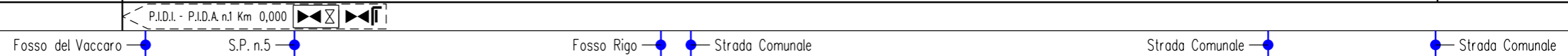
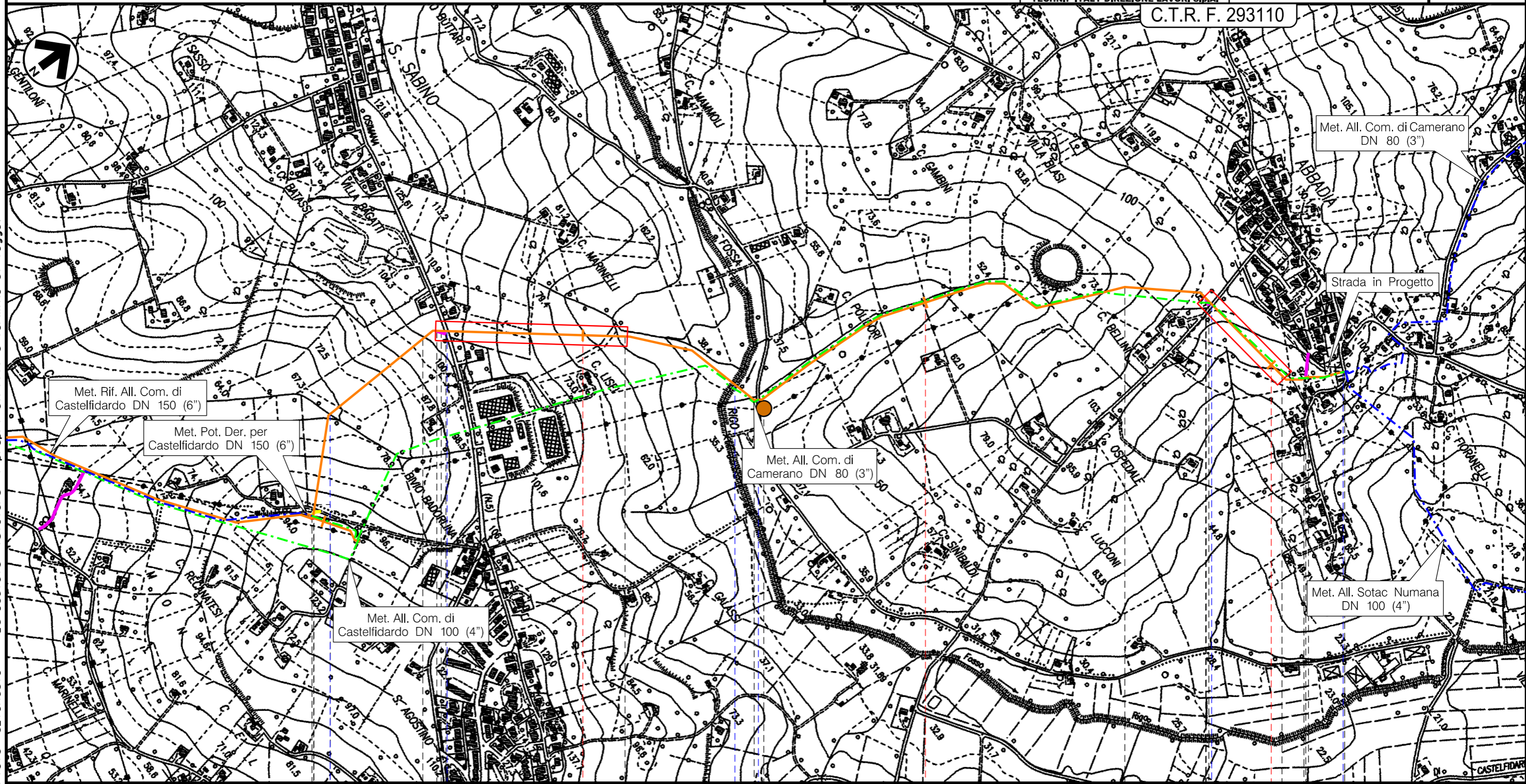


Il presente disegno e' di proprieta' aziendale - La Societa' tutelera' i propri diritti a termine di legge.

| | | | |
|----------------------------------|----------|-----------------|-------------------|
| Osimo | | Castelfidardo | |
| AN | | | |
| P.I.D.I. - P.I.D.A. n.1 Km 4,970 | | | |
| S.P. n.27 | S.P. n.3 | Strada Comunale | Fosso del Vaccaro |
| P29 | | P30 | |

| | | | | | | |
|---|-------------|-----------|------------------|-------------|-------------------------------|--------------------|
| 0 | Aprile 2019 | EMISSIONE | L. RICCI | D. BRAMUCCI | V. FORLIVESI G. GIOVANNINI | Foglio 20 di 48 |
| INDICE | DATA | REVISIONI | ELABORATO | VERIFICATO | APPROVATO AUTORIZZATO | Tav: 18 |
| PROPRIETARIO | PROGETTISTA | | Dis. | | Comm. | Scala 1:10000 |
| | | | PG-SP-301 | | NR/18126 | |
| Ri f. TPIDL: 073670C-033-DW-3252-303 TECHNIP ITALY DIREZIONE LAVORI S.p.A. | | | C.T.R. F. 293110 | | | |

STRUMENTI DI TUTELA E PIANIFICAZIONE PROVINCIALE



P30

0102

Il presente disegno e' di proprieta' aziendale - La Societa' tutelera' i propri diritti a termine di legge.

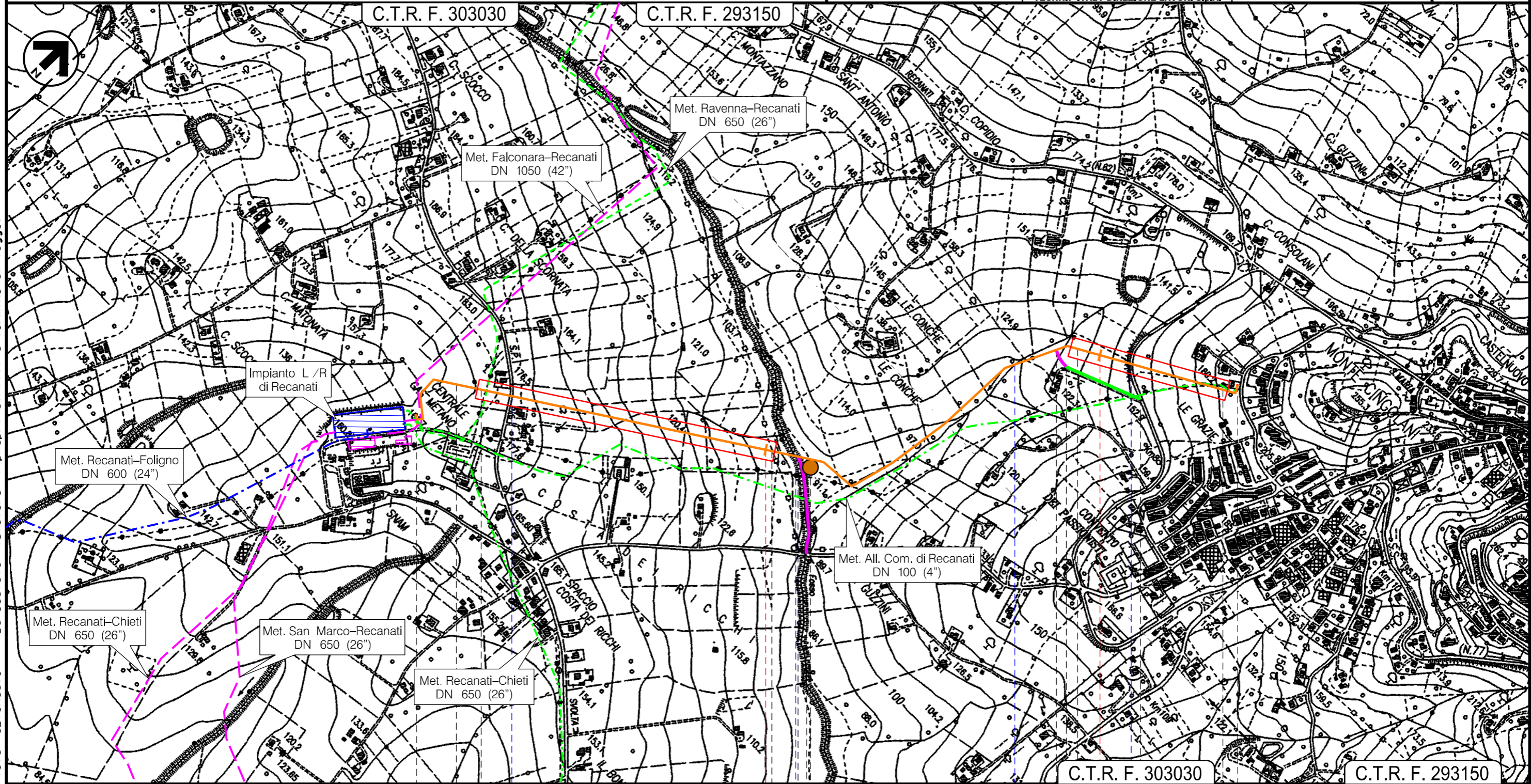
| | | | | | | |
|--------------|---|-----------|---|---|-------------------------------|--------------------|
| 0 | Aprile 2019 | EMISSIONE | L. RICCI | D. BRAMUCCI | V. FORLIVESI G. GIOVANNINI | Foglio 21 di 48 |
| INDICE | DATA | REVISIONI | ELABORATO | VERIFICATO | APPROVATO AUTORIZZATO | Tav: 19 |
| PROPRIETARIO |  | | PROGETTISTA |  | | Dis. PG-SP-301 |
| | | | Ri f. TPIDL: 073670C-033-DW-3252-303 TECHNIP ITALY DIREZIONE LAVORI S.p.A. | | Comm. NR/18126 | Scala 1:10000 |

Met. Rif. All. Com. di Recanati DN 100 (4")

STRUMENTI DI TUTELA E PIANIFICAZIONE PROVINCIALE

C.T.R. F. 303030

C.T.R. F. 293150



C.T.R. F. 303030

C.T.R. F. 293150

0 1 2 2,385

Recanati
MC

P.I.D.A. n.1 Km 2,385

Strada Comunale

Fosso Ricale

Fosso

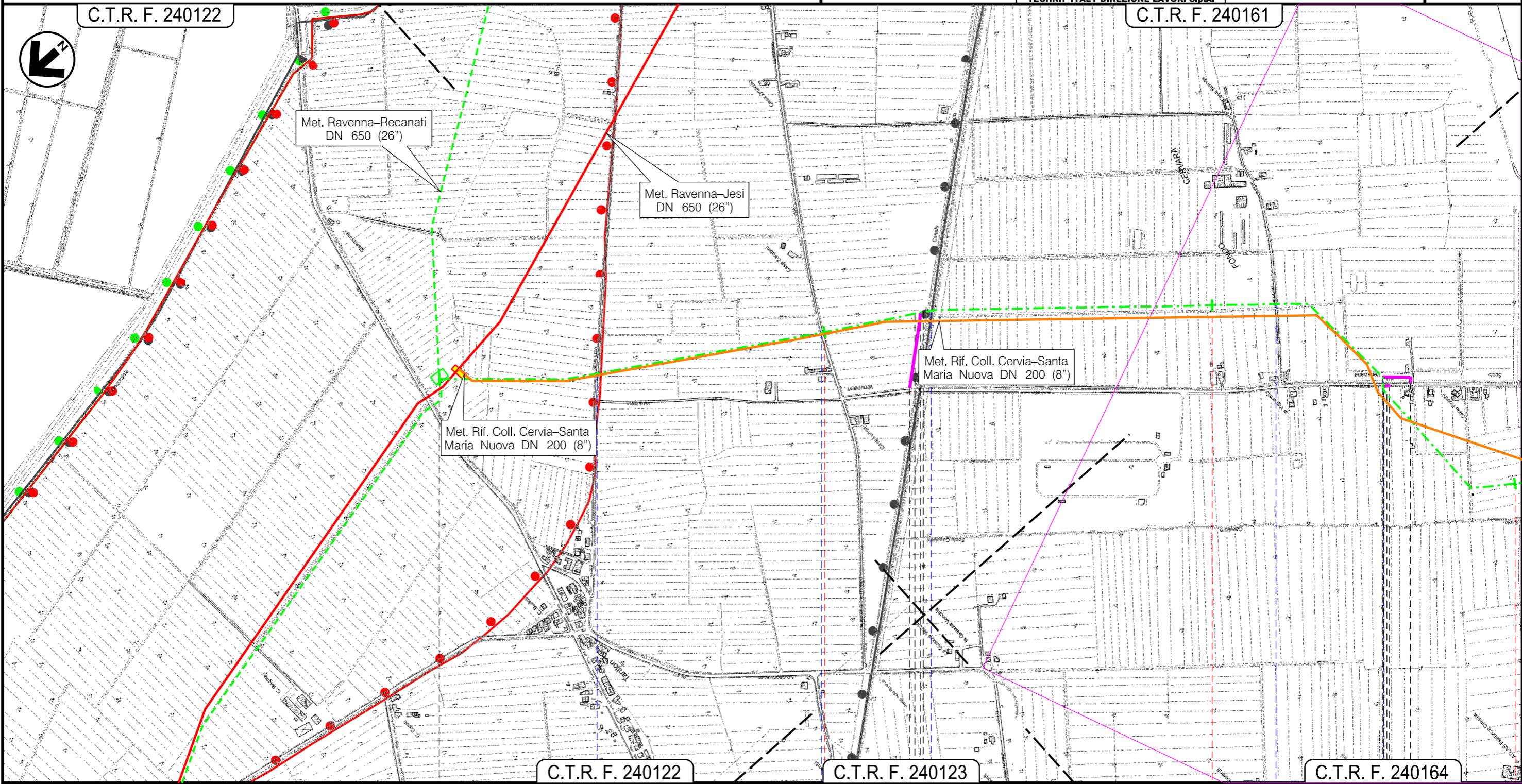
S.P. n.82

P31


Il presente disegno e' di proprieta' aziendale - La Societa' tutelera' i propri diritti a termine di legge.

Met. Coll. Cervia-Santa Maria Nuova DN 200 (8") (in dismissione)

STRUMENTI DI TUTELA E PIANIFICAZIONE PROVINCIALE

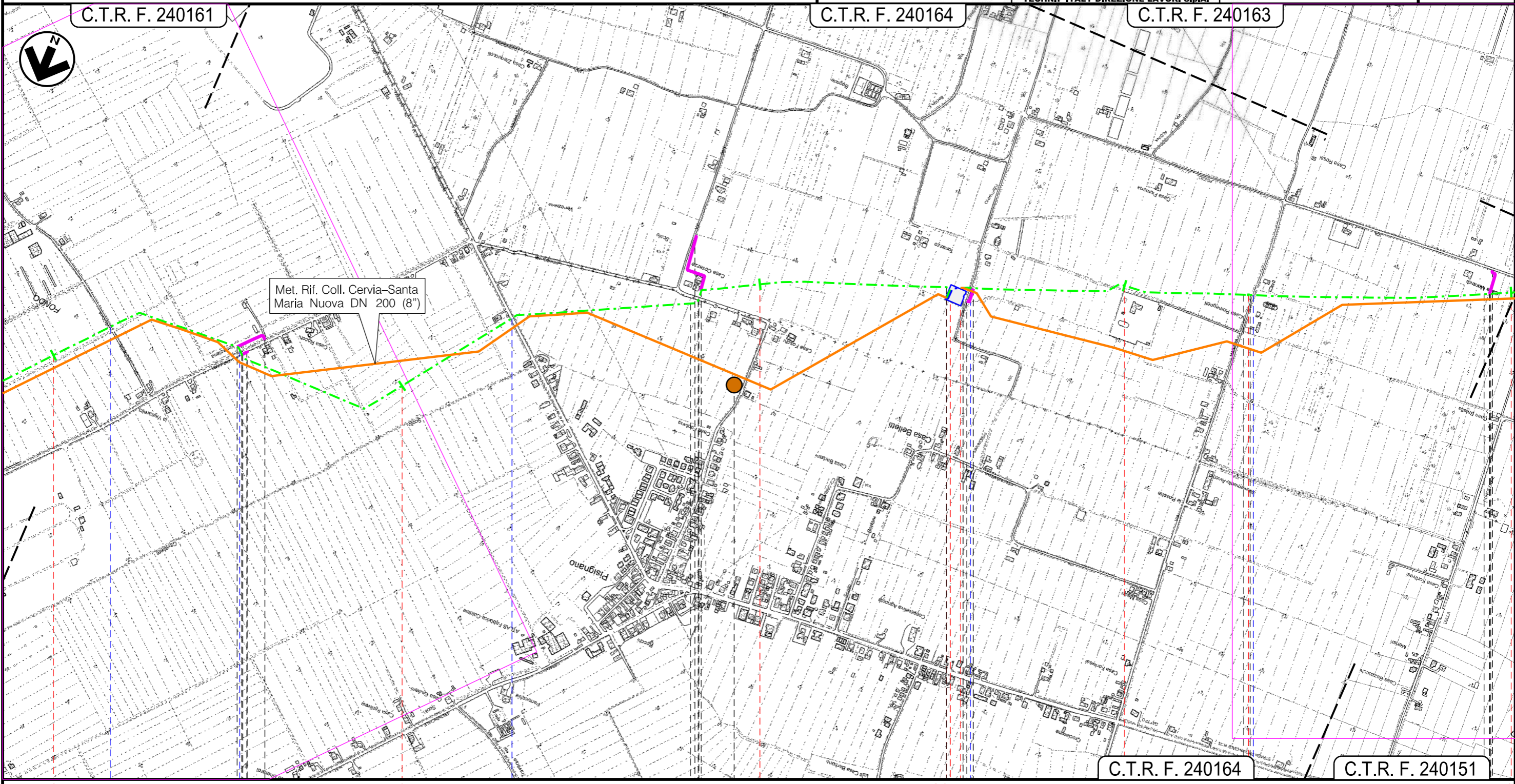


Il presente disegno e' di proprieta' aziendale - La Societa' tutelera' i propri diritti a termine di legge.

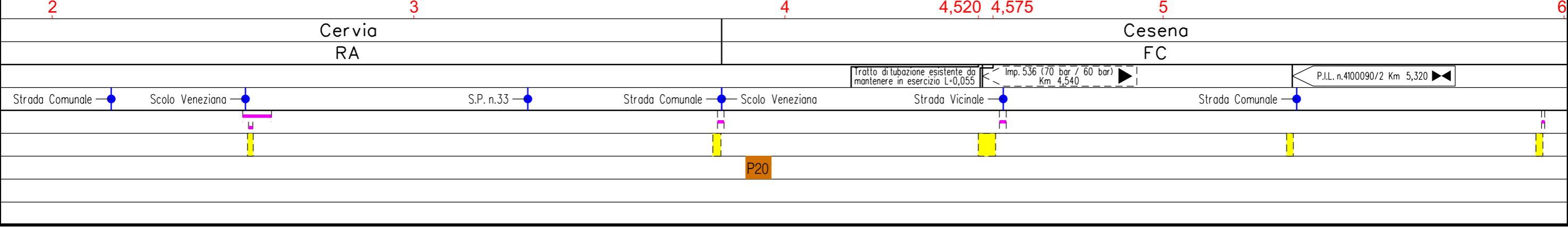


Met. Coll. Cervia-Santa Maria Nuova DN 200 (8") (in dismissione)

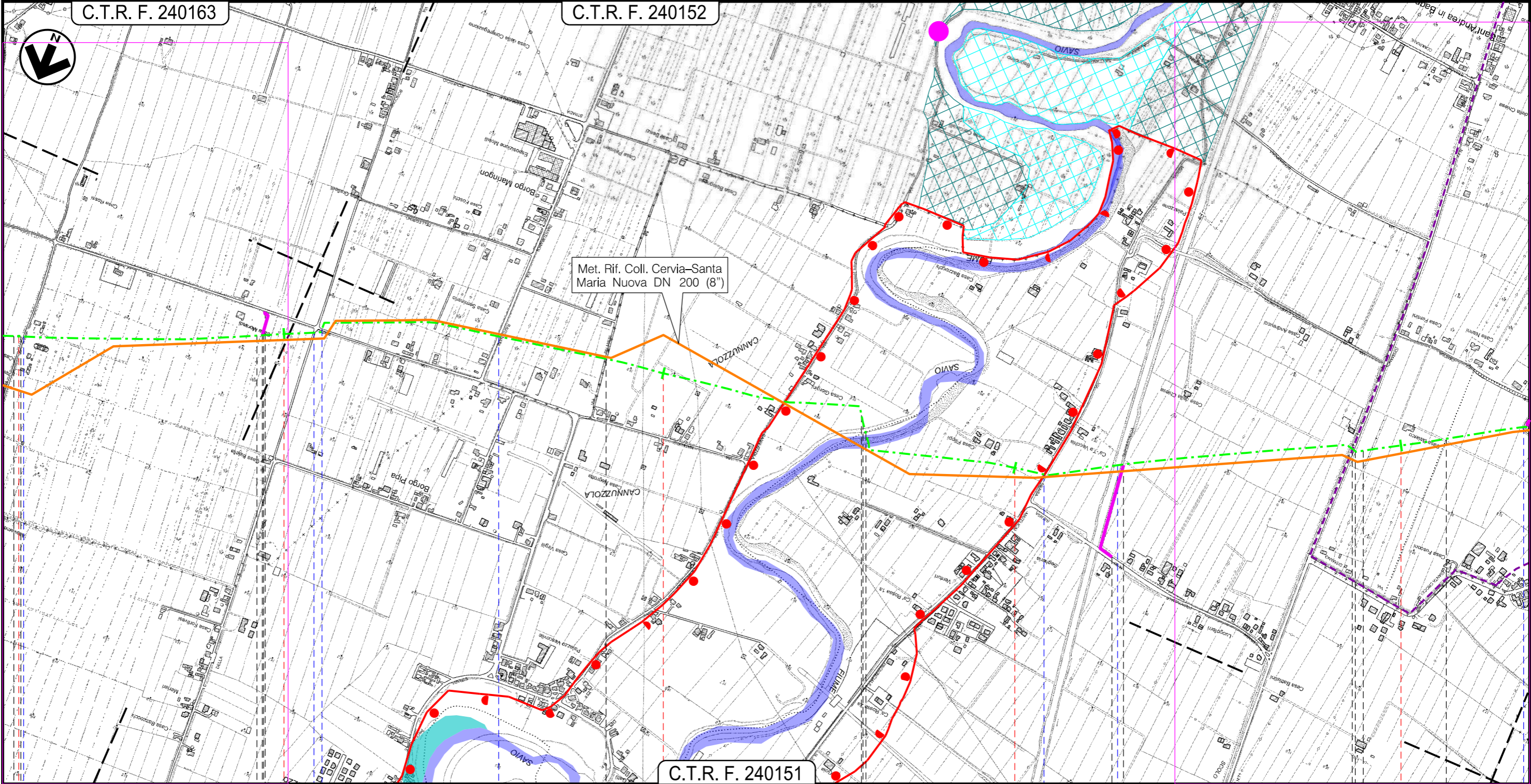
STRUMENTI DI TUTELA E PIANIFICAZIONE PROVINCIALE



Il presente disegno e' di proprieta' aziendale - La Societa' tutelera' i propri diritti a termine di legge.




| | | | | | | |
|---|-------------|--|-----------|----------------|--------------------------------|--------------------|
| 0 | Aprile 2019 | EMISSIONE | L. RICCI | D. BRAMUCCI | V. FORLIVESTI G. GIOVANNINI | Foglio 24 di 48 |
| INDICE | DATA | REVISIONI | ELABORATO | VERIFICATO | APPROVATO AUTORIZZATO | Tav: 3 /A |
| PROPRIETARIO | | PROGETTISTA | | Dis. | | Scala 1:10000 |
|  | |  R1 f. TPIDL: 073670C-033-DW-3252-303 TECHNIP ITALY DIREZIONE LAVORI S.p.A. | | PG-SP-301 | | |
| | | | | Comm. NR/18126 | | |

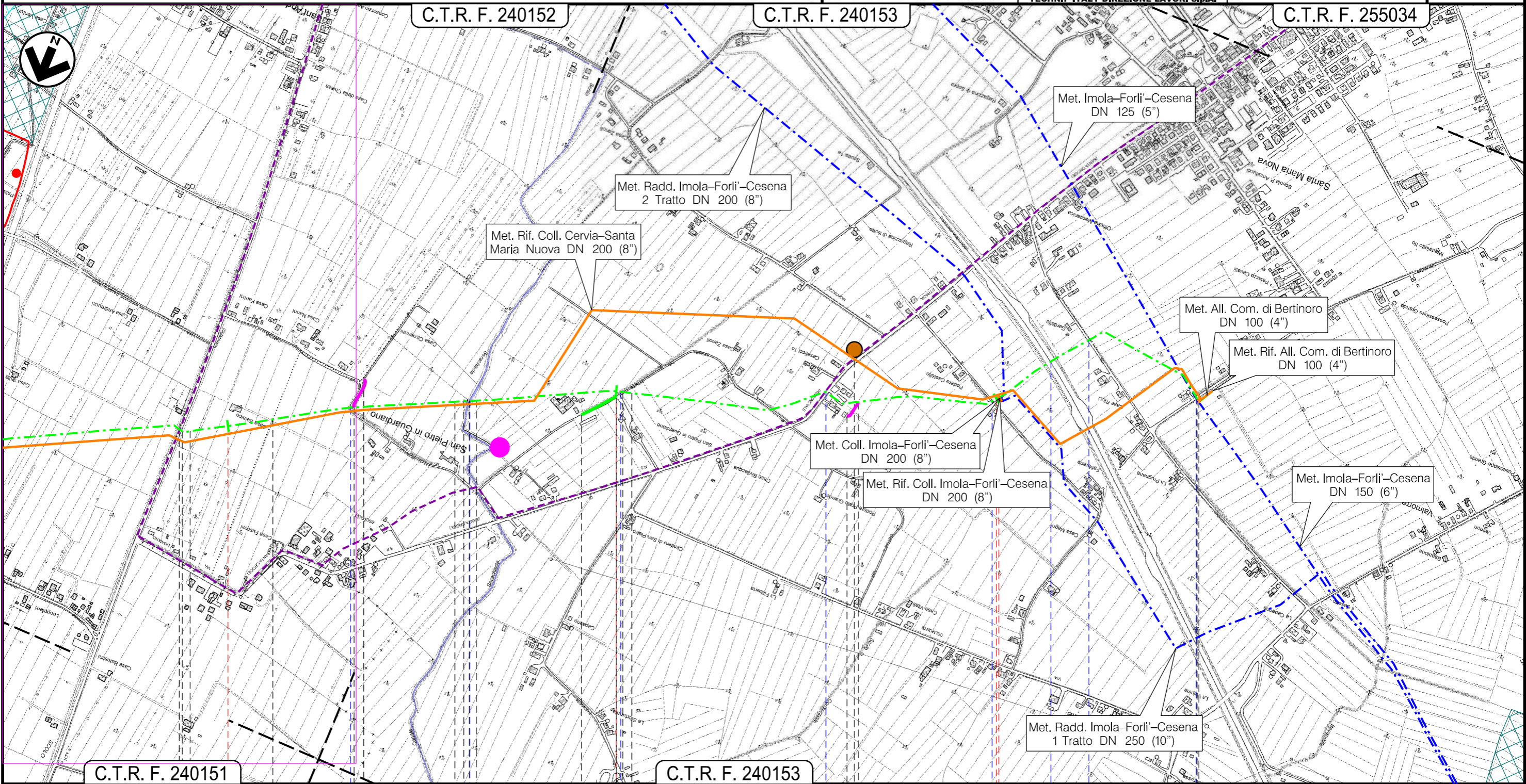


Il presente disegno e' di proprieta' aziendale - La Societa' tutelera' i propri diritti a termine di legge.

| | | | |
|--------------|--------|----|-----------------------------------|
| 6 | 7 | 8 | 9 |
| Cesena FC | Cervia | RA | Ravenna Cesena Bertinoro FC |



| | | | | | | |
|------------------|-------------|---|-----------|----------------|-------------------------------|--------------------|
| 0 | Aprile 2019 | EMISSIONE | L. RICCI | D. BRAMUCCI | V. FORLIVESI G. GIOVANNINI | Foglio 25 di 48 |
| INDICE | DATA | REVISIONI | ELABORATO | VERIFICATO | APPROVATO AUTORIZZATO | Tav: 4 /A |
| PROPRIETARIO | | PROGETTISTA | | Dis. PG-SP-301 | | Scala 1:10000 |
| | | R. f. TPIDL: 073670C-033-DW-3252-303 TECHNIP ITALY DIREZIONE LAVORI S.p.A. | | Comm. NR/18126 | | |



C.T.R. F. 240151

C.T.R. F. 240153

11,635 (dism. opera L=11,580)

Ravenna
RA

Cesena

Bertinoro
FC

S.P. n.118

Strada Vicinale

Canale Serachieda

Scolo Sant'Andrea

S.P. n.5

Strada Comunale

Autostrada A4

Strada Comunale

Strada Comunale

P.I.D.S. n.13218/1 Km 11,005

P.I.L. n.4100090/3 Km 11,635

P.I.D.A. n.4140683/1 Km 11,635

P21

01

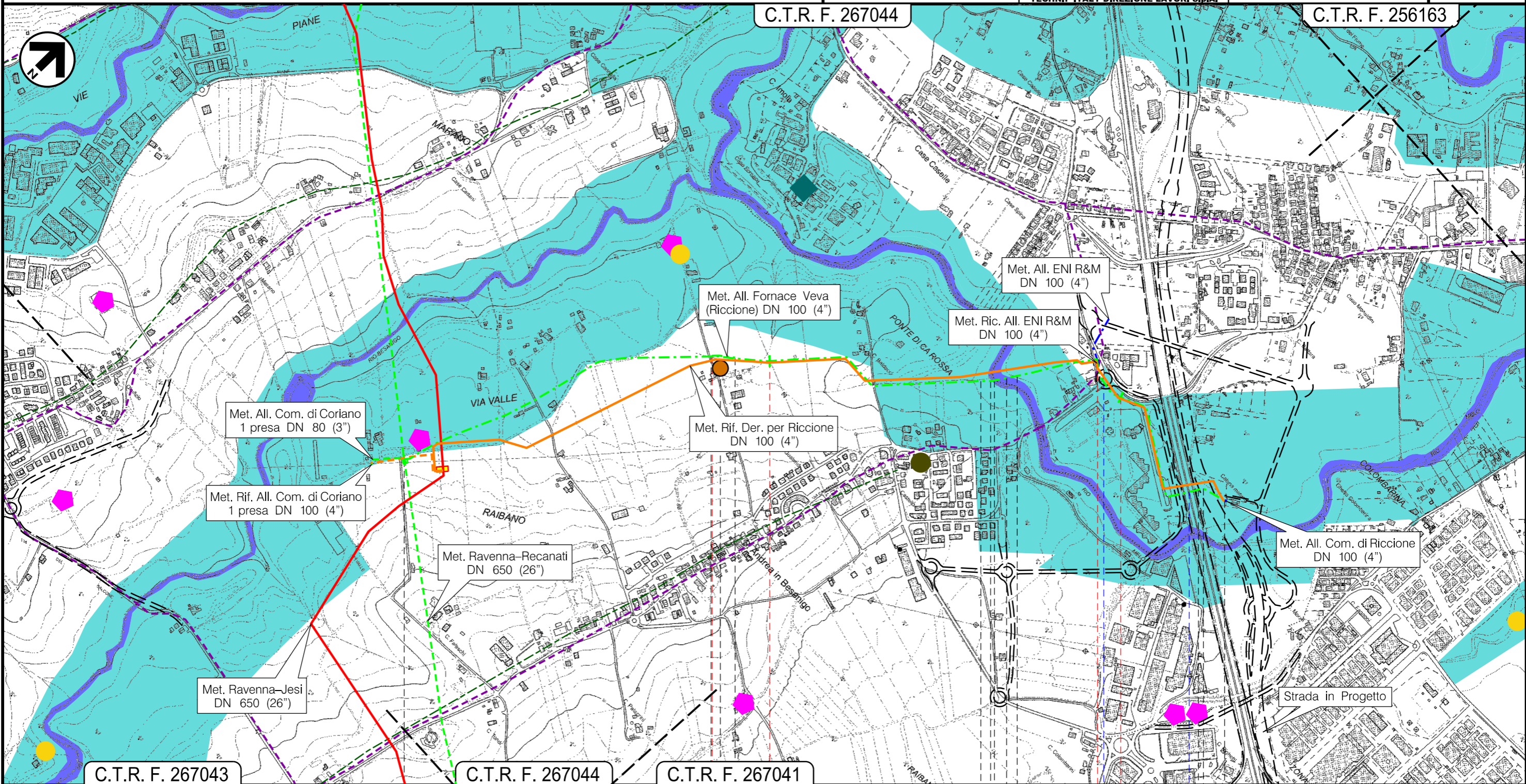
Il presente disegno e' di proprieta' aziendale - La Societa' tutelera' i propri diritti a termine di legge.

RIFACIMENTO METANODOTTO RAVENNA-CHIETI TRATTO RAVENNA-JESI DN 650 (26"), DP 75 bar
ED OPERE CONNESSE ULTERIORI ALLACCIAMENTI

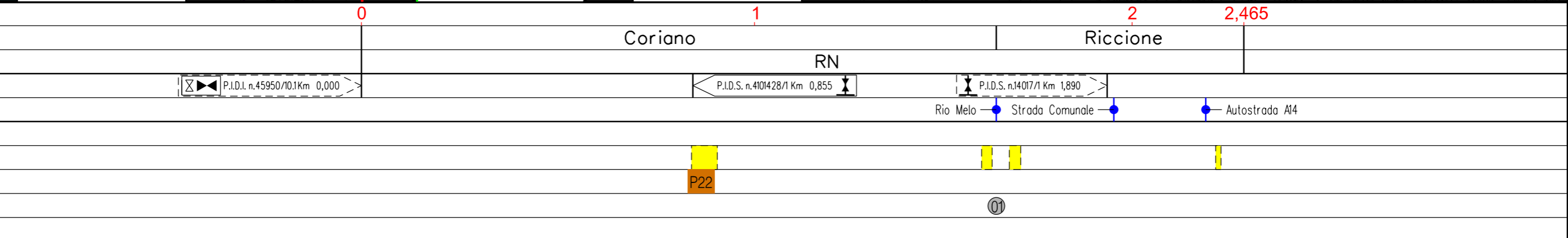
Met. Der. per Riccione DN 100 (4") (in dism.),
Met. All. Fornace Veva (Riccione) DN 100 (4") (in dism.)

STRUMENTI DI TUTELA E PIANIFICAZIONE PROVINCIALE

| | | | | | | |
|--------------|-------------|-----------|---|-------------|---------------|------------------|
| 0 | Aprile 2019 | EMISSIONE | L. RICCI | D. BRAMUCCI | V. FORLIVESTI | Foglio |
| INDICE | DATA | REVISIONI | ELABORATO | VERIFICATO | APPROVATO | 26 di 48 |
| PROPRIETARIO | PROGETTISTA | | Dis. | PG-SP-301 | Tav: 5 /A | Scala 1:10000 |
| | | | Comm. | NR/18126 | | |
| | | | Ri f. TPIDL: 073670C-033-DW-3252-303 TECHNIP ITALY DIREZIONE LAVORI S.p.A. | | | |

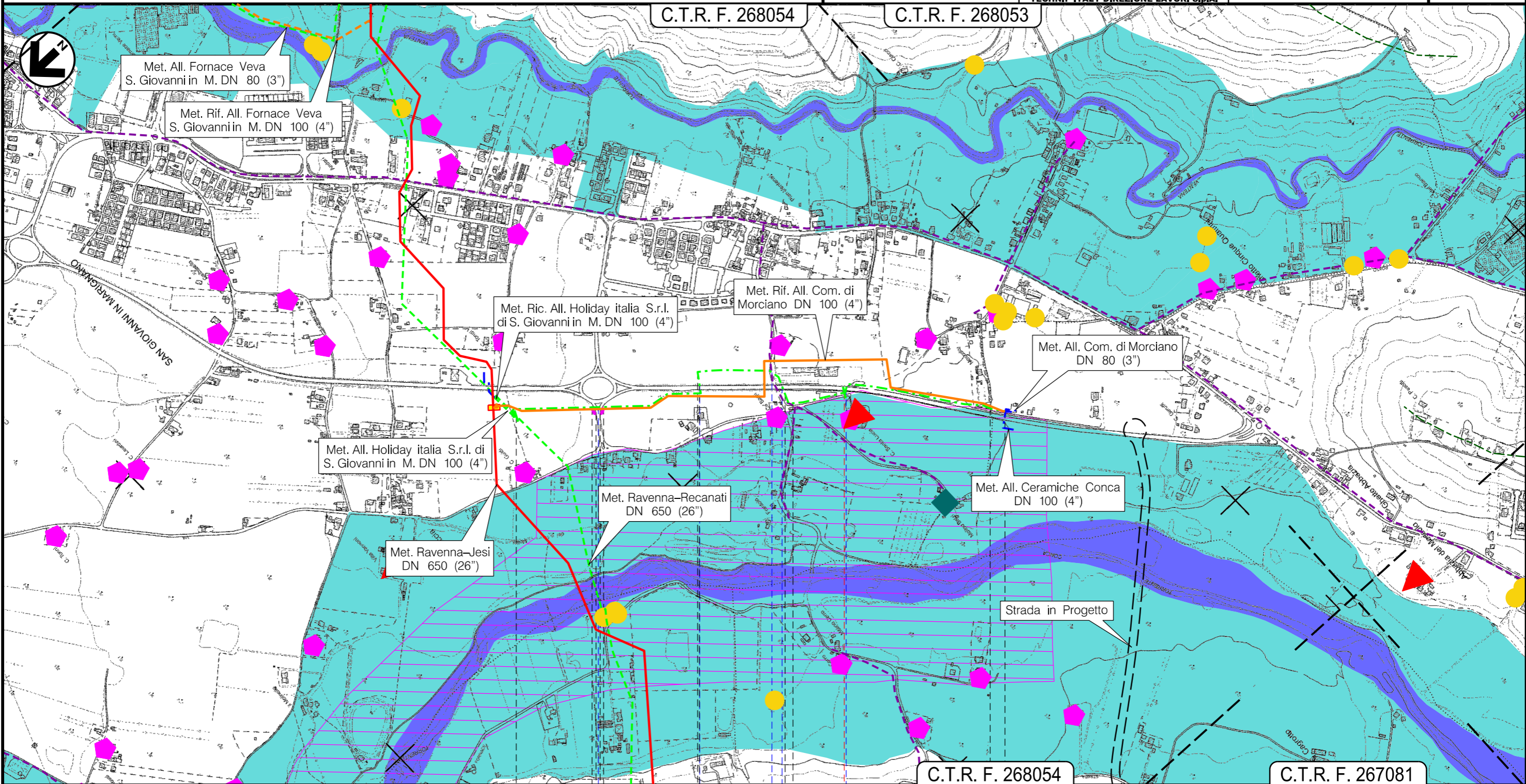


Il presente disegno e' di proprieta' aziendale - La Societa' tutelera' i propri diritti a termine di legge.

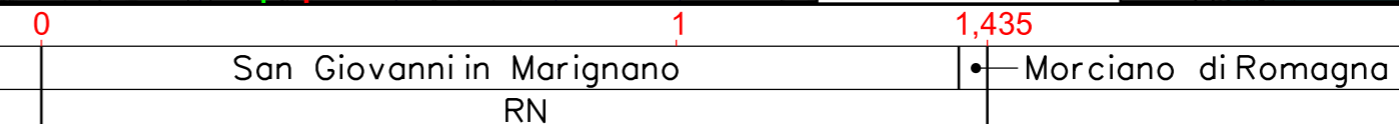


Met. All. Com. di Morciano DN 80 (3") (in dismissione)

STRUMENTI DI TUTELA E PIANIFICAZIONE PROVINCIALE



Il presente disegno e' di proprieta' aziendale - La Societa' tutelera' i propri diritti a termine di legge.



P.I.D.S. n.4101506/01 Km 0,000

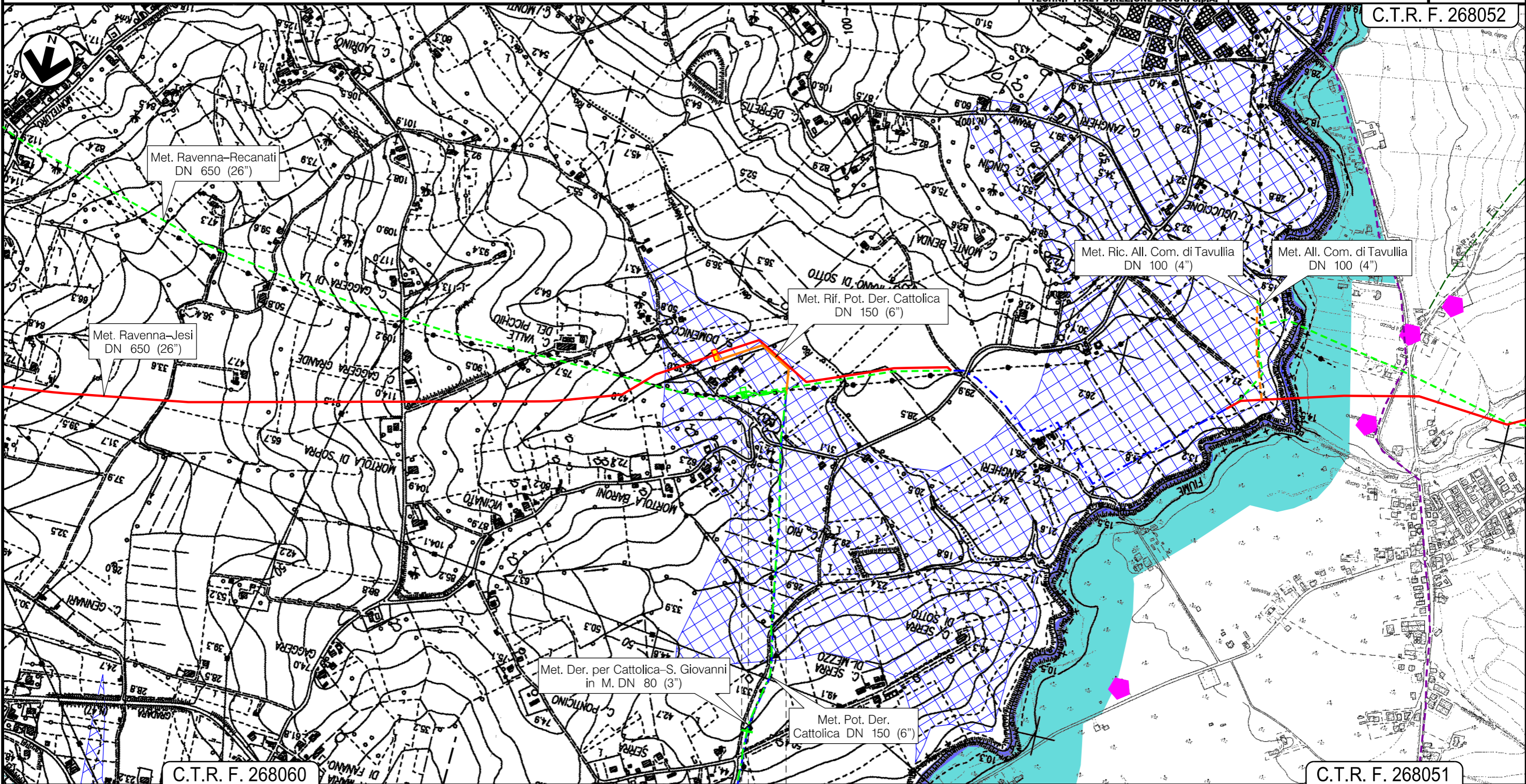
Strada Comunale — S.P. n.17 — Strada Comunale — S.P. n.17 — S.P. n.17

P.I.D.A. n.4101506/2 Km 1,435

| | | | | | | |
|---|-------------|---|-----------|----------------|-------------------------------|--------------------|
| 0 | Aprile 2019 | EMISSIONE | L. RICCI | D. BRAMUCCI | V. FORLIVESI G. GIOVANNINI | Foglio 28 di 48 |
| INDICE | DATA | REVISIONI | ELABORATO | VERIFICATO | APPROVATO AUTORIZZATO | Tav: 7 /A |
| PROPRIETARIO | | PROGETTISTA | | Dis. | | Scala 1:10000 |
|  | |  | | PG-SP-301 | | C.T.R. F. 268052 |
| | | Ri f. TPIDL: 073670C-033-DW-3252-303 TECHNIP ITALY DIREZIONE LAVORI S.p.A. | | Comm. NR/18126 | | |

Met. Pot. Der. Cattolica DN 150 (6") (in dismissione)


STRUMENTI DI TUTELA E PIANIFICAZIONE PROVINCIALE



Il presente disegno e' di proprieta' aziendale - La Societa' tutelera' i propri diritti a termine di legge.

0 0,135

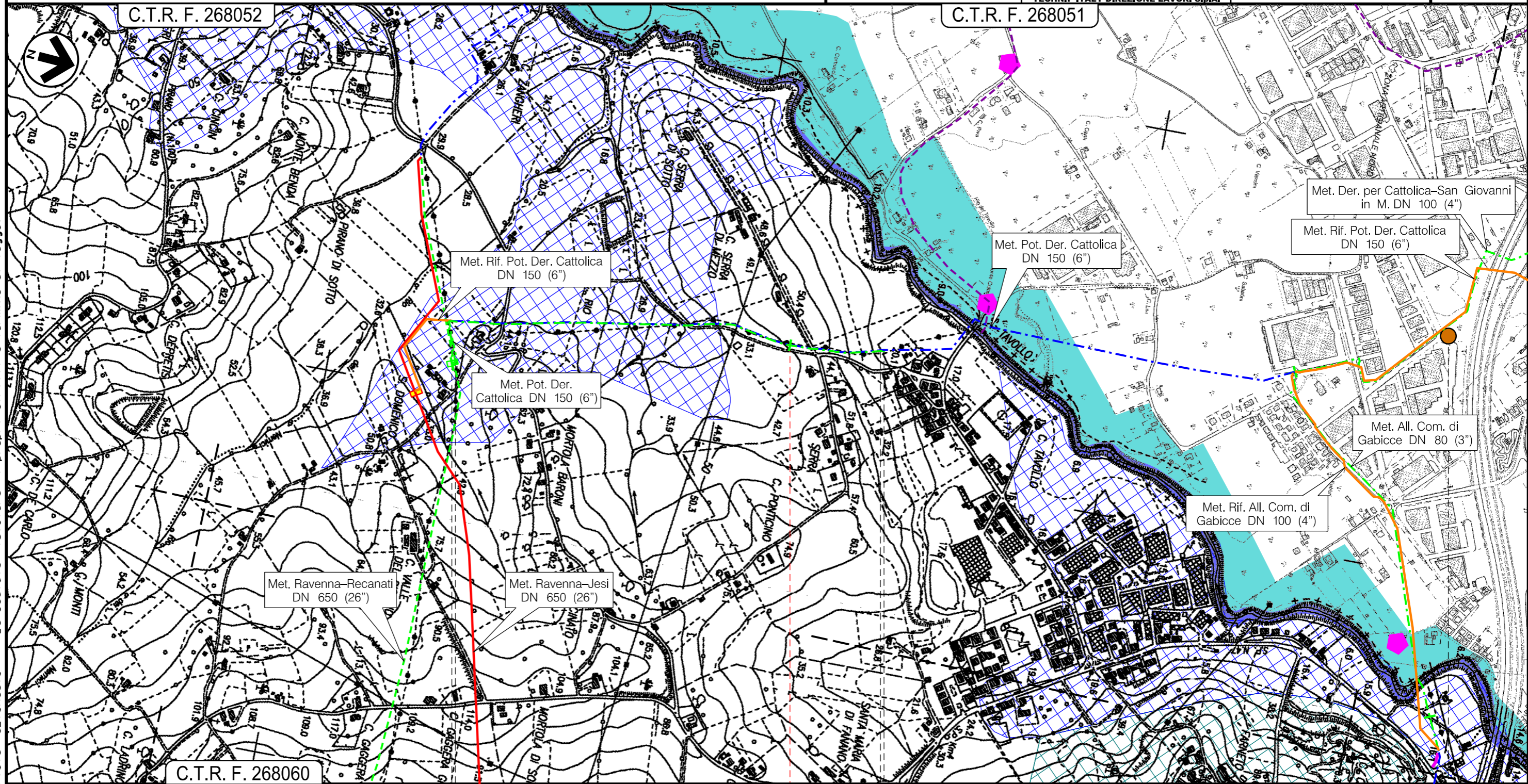
● Gradara
PU

 P.I.D.I. n.45950/13 Km 0,000


| | | | | | | |
|--------------|-------------|---|-----------|-------------|--------------------------------|--------------------|
| 0 | Aprile 2019 | EMISSIONE | L. RICCI | D. BRAMUCCI | V. FORLIVESTI G. GIOVANNINI | Foglio 29 di 48 |
| INDICE | DATA | REVISIONI | ELABORATO | VERIFICATO | APPROVATO AUTORIZZATO | Tav: 8 /A |
| PROPRIETARIO | PROGETTISTA | | Dis. | | Comm. | Scala 1:10000 |
| | | | PG-SP-301 | | NR/18126 | |
| | | Ri f. TPIDL: 073670C-033-DW-3252-303 TECHNIP ITALY DIREZIONE LAVORI S.p.A. | | | | |

Met. Der. per Cattolica-San Giovanni in M. DN 80 (3") (in dismissione)

STRUMENTI DI TUTELA E PIANIFICAZIONE PROVINCIALE



Il presente disegno e' di proprieta' aziendale - La Societa' tutelera' i propri diritti a termine di legge.



| | | | | | | |
|---|-------------|-----------|---|-------------|-------------------------------|--------------------|
| 0 | Aprile 2019 | EMISSIONE | L. RICCI | D. BRAMUCCI | V. FORLIVESI G. GIOVANNINI | Foglio 30 di 48 |
| INDICE | DATA | REVISIONI | ELABORATO | VERIFICATO | APPROVATO AUTORIZZATO | Tav: 9 /A |
| PROPRIETARIO | | | PROGETTISTA | | | Dis. PG-SP-301 |
|  | | |  | | | Comm. NR/18126 |
| | | | Ri f. TPIDL: 073670C-033-DW-3252-303 TECHNIP ITALY DIREZIONE LAVORI S.p.A. | | | Scala 1:10000 |

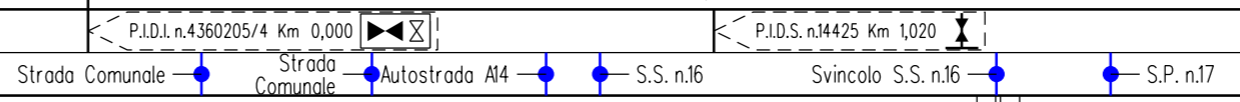
Met. Der. per Cattolica-San Giovanni in M. DN 100 (4") (in dismissione)

STRUMENTI DI TUTELA E PIANIFICAZIONE PROVINCIALE



0 1 1,800

Cattolica
RN

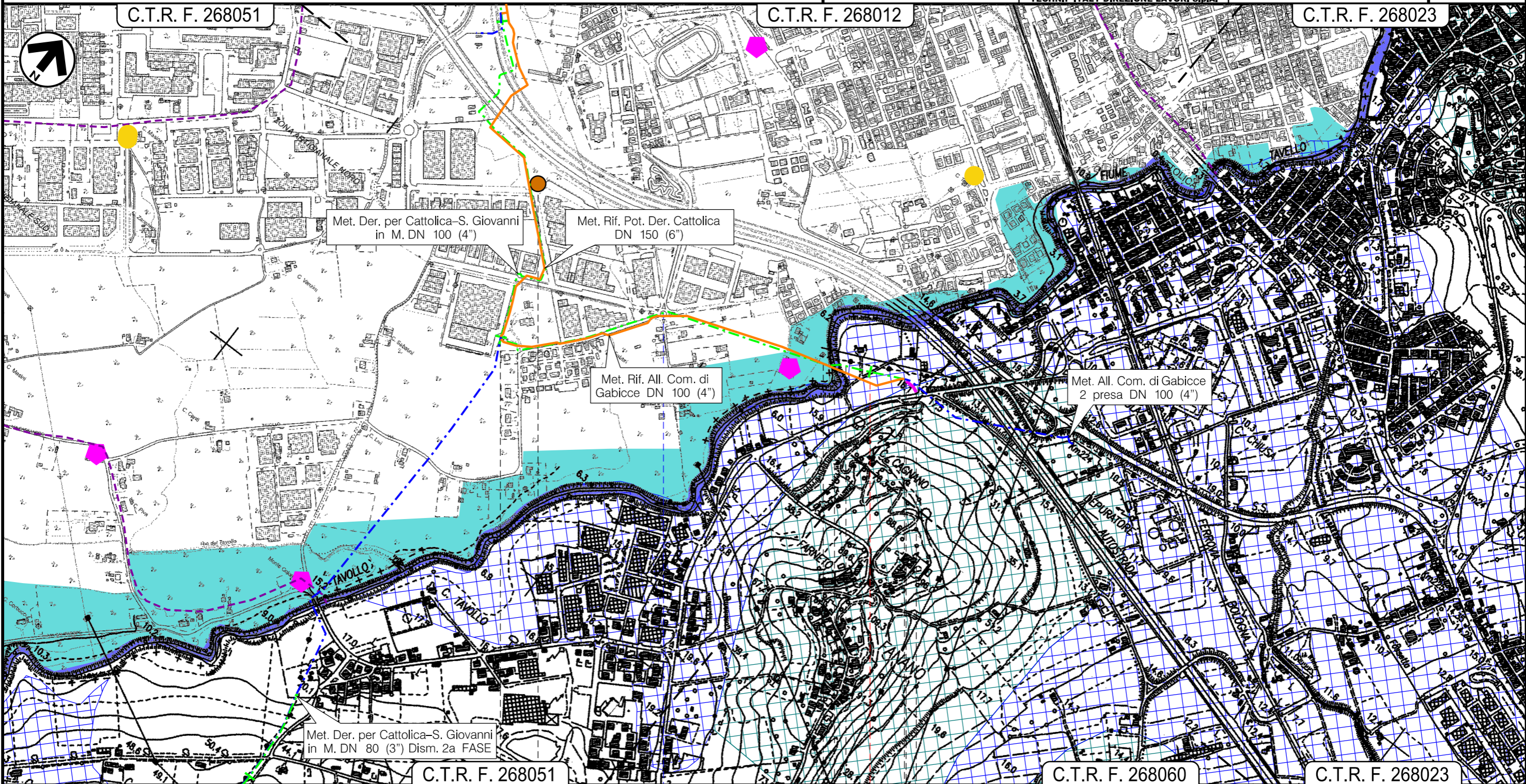


P23

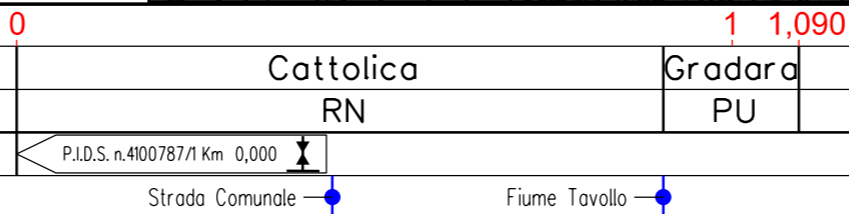
Il presente disegno e' di proprieta' aziendale - La Societa' tutelera' i propri diritti a termine di legge.

Met. All. Com. di Gabicce DN 80 (3") (in dismissione)

STRUMENTI DI TUTELA E PIANIFICAZIONE PROVINCIALE



Il presente disegno e' di proprieta' aziendale - La Societa' tutelera' i propri diritti a termine di legge.



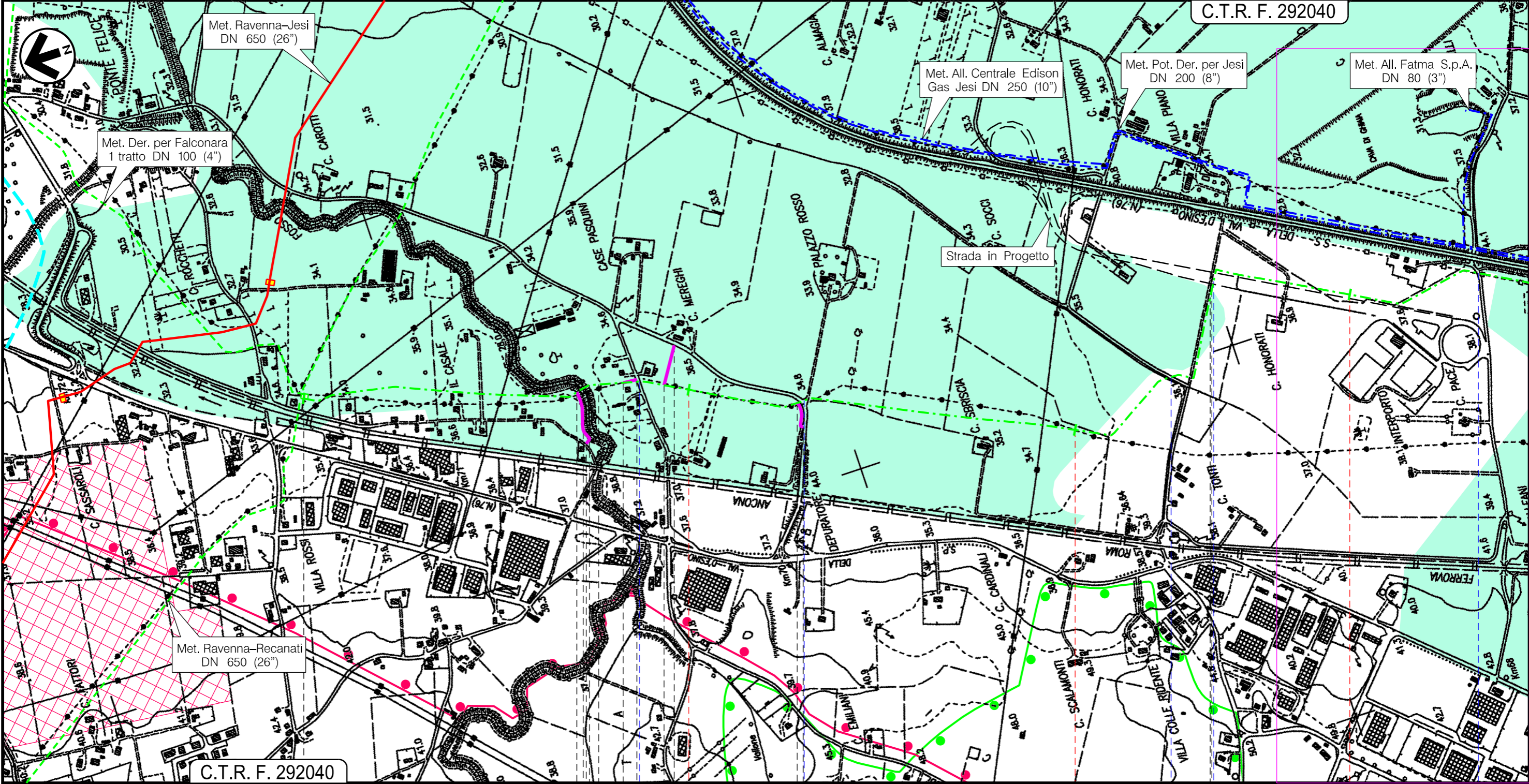
P23

| | | | | | | |
|---|-------------|-----------|-----------|-------------|-------------------------------|--------------------|
| 0 | Aprile 2019 | EMISSIONE | L. RICCI | D. BRAMUCCI | V. FORLIVESI G. GIOVANNINI | Foglio 32 di 48 |
| INDICE | DATA | REVISIONI | ELABORATO | VERIFICATO | APPROVATO AUTORIZZATO | Tav: 11/A |
| PROPRIETARIO | PROGETTISTA | | Dis. | | Comm. | Scala 1:10000 |
| | | | PG-SP-301 | | NR/18126 | |
| Ri f. TPIDL: 073670C-033-DW-3252-303 TECHNIP ITALY DIREZIONE LAVORI S.p.A. | | | | | | |

Met. Der. per Jesi 1 tratto DN 125 (5") (in dismissione)

STRUMENTI DI TUTELA E PIANIFICAZIONE PROVINCIALE


C.T.R. F. 292040



C.T.R. F. 292040

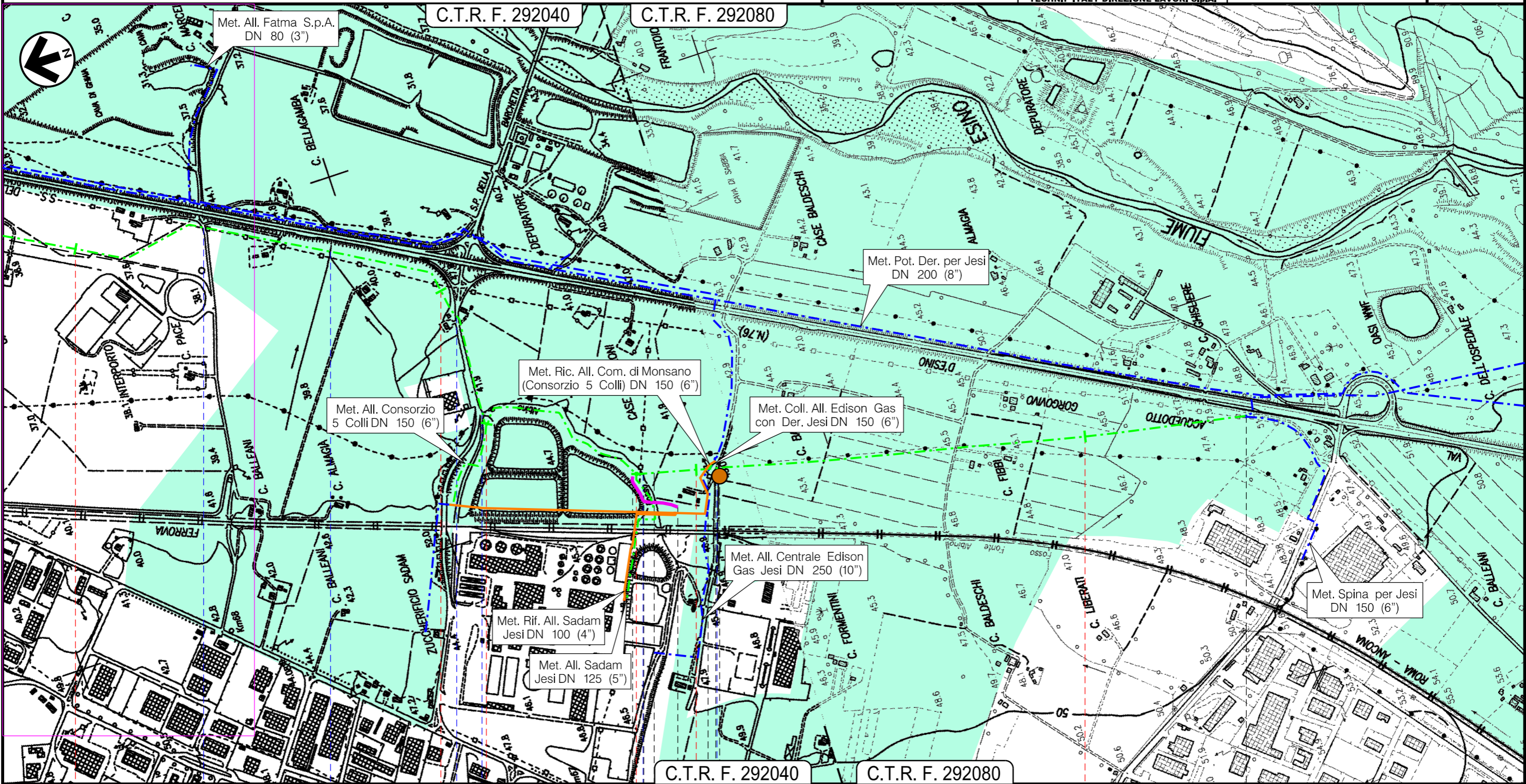
| | | | |
|----------------|----|---|------|
| 0 | 1 | 2 | 3 |
| Monte San Vito | AN | | Jesi |

P.I.D.I. n.45950/29 Km 0,000



Il presente disegno e' di proprieta' aziendale - La Societa' tutelera' i propri diritti a termine di legge.

| | | | | | | |
|--------------|---|-----------|-----------|-------------|-------------------------------|--------------------|
| 0 | Aprile 2019 | EMISSIONE | L. RICCI | D. BRAMUCCI | V. FORLIVESI G. GIOVANNINI | Foglio 33 di 48 |
| INDICE | DATA | REVISIONI | ELABORATO | VERIFICATO | APPROVATO AUTORIZZATO | Tav: 12 /A |
| PROPRIETARIO | PROGETTISTA | | Dis. | | Comm. | Scala 1:10000 |
| | | | PG-SP-301 | | NR/18126 | |
| | Ri f. TPIDL: 073670C-033-DW-3252-303 TECHNIP ITALY DIREZIONE LAVORI S.p.A. | | | | | |



Il presente disegno e' di proprieta' aziendale - La Societa' tutelera' i propri diritti a termine di legge.



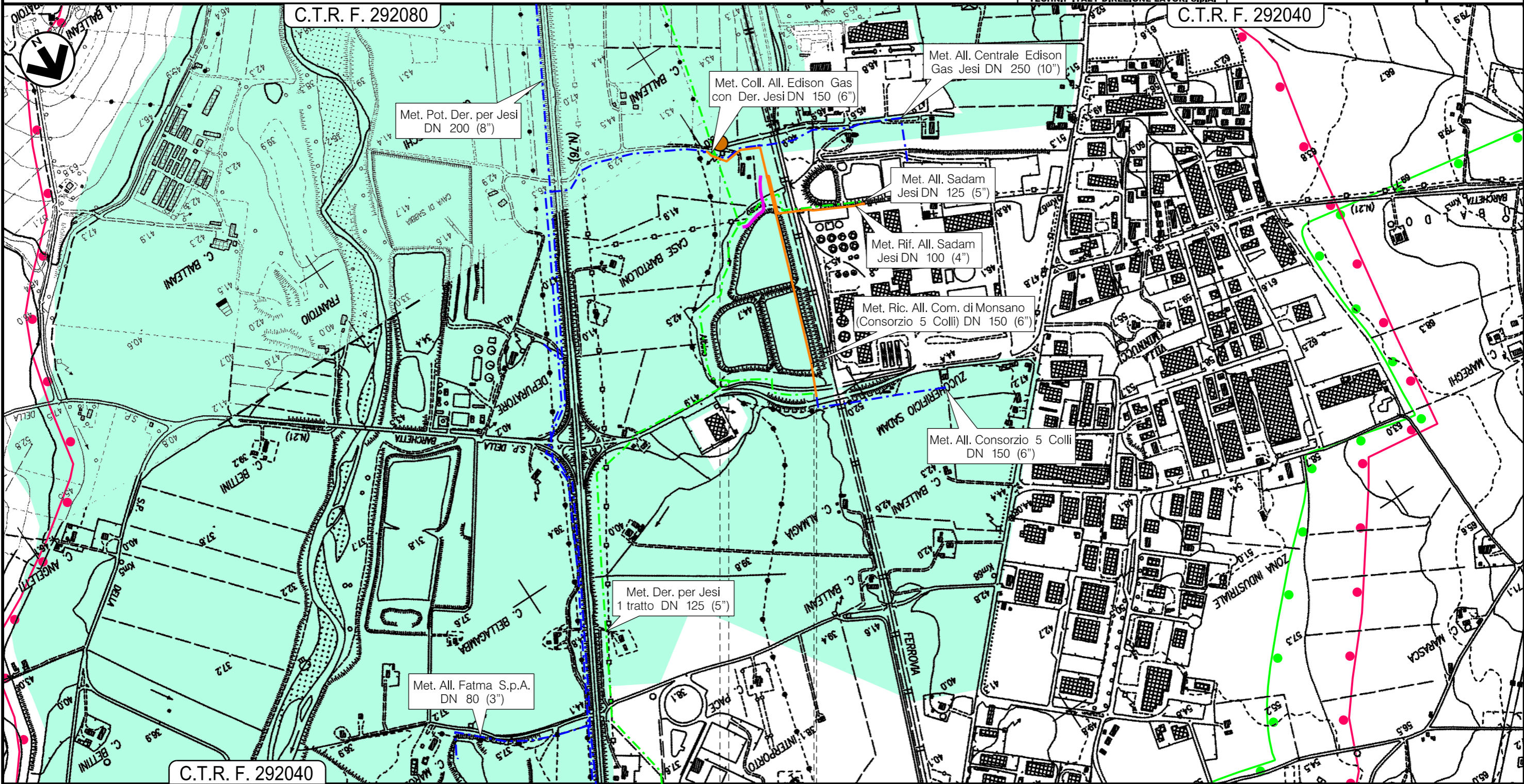
Jesi
AN

P24

| | | | | | | |
|---|-------------|-----------|-----------|-------------|-------------------------------|--------------------|
| 0 | Aprile 2019 | EMISSIONE | L. RICCI | D. BRAMUCCI | V. FORLIVESI G. GIOVANNINI | Foglio 34 di 48 |
| INDICE | DATA | REVISIONI | ELABORATO | VERIFICATO | APPROVATO AUTORIZZATO | Tav: 13 /A |
| PROPRIETARIO | PROGETTISTA | | Dis. | | Comm. | Scala 1:10000 |
| | | | PG-SP-301 | | NR/18126 | |
| Ri f. TPIDL: 073670C-033-DW-3252-303 TECHNIP ITALY DIREZIONE LAVORI S.p.A. | | | | | | |

Met. All. Consorzio 5 Colli DN 150 (6") (in dismissione)

STRUMENTI DI TUTELA E PIANIFICAZIONE PROVINCIALE



0 0,265

Jesi
AN

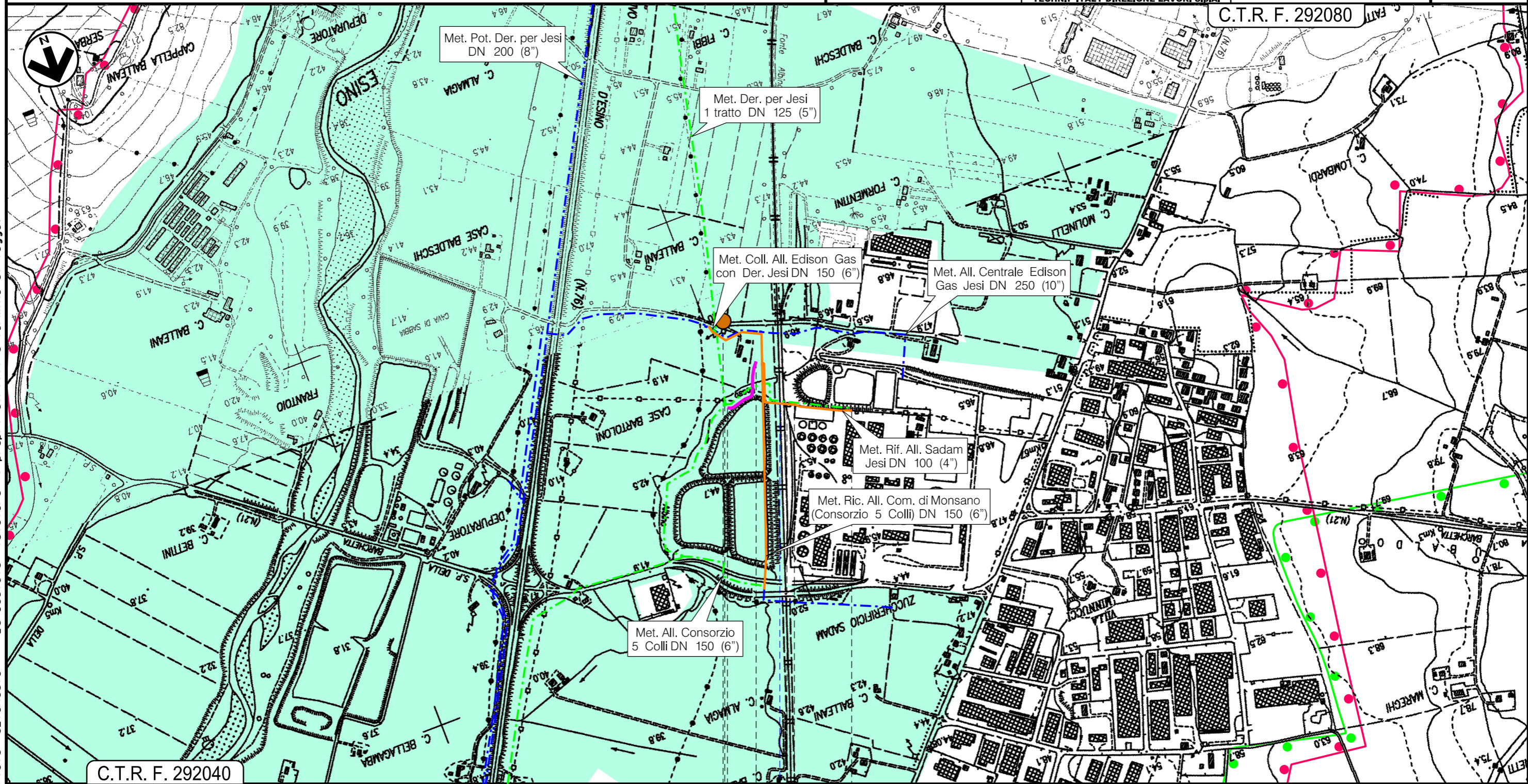
P.I.D.I. n.4100474/11 Km 0,000

Il presente disegno e' di proprieta' aziendale - La Societa' tutelera' i propri diritti a termine di legge.

| | | | | | | |
|---|-------------|-----------|------------------|-------------|-------------------------------|--------------------|
| 0 | Aprile 2019 | EMISSIONE | L. RICCI | D. BRAMUCCI | V. FORLIVESI G. GIOVANNINI | Foglio 35 di 48 |
| INDICE | DATA | REVISIONI | ELABORATO | VERIFICATO | APPROVATO AUTORIZZATO | Tav: 14 /A |
| PROPRIETARIO | PROGETTISTA | | Dis. | | Comm. | Scala 1:10000 |
| | | | PG-SP-301 | | NR/18126 | |
| Ri f. TPIDL: 073670C-033-DW-3252-303 TECHNIP ITALY DIREZIONE LAVORI S.p.A. | | | C.T.R. F. 292080 | | | |

Met. All. Sadam Jesi DN 125 (5") (in dismissione)

STRUMENTI DI TUTELA E PIANIFICAZIONE PROVINCIALE



C.T.R. F. 292040

0 0,390

Jesi
AN

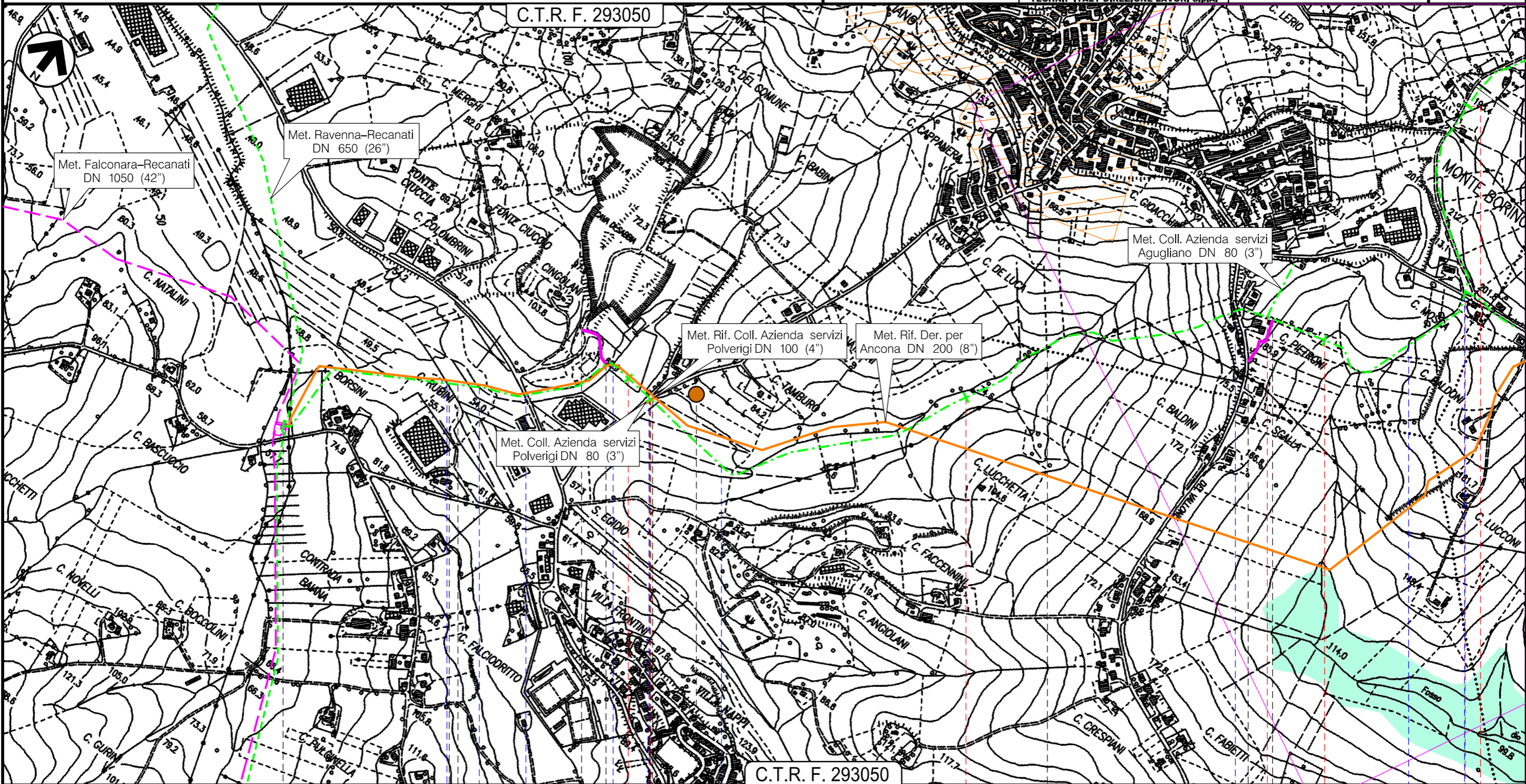
P.I.D.I. n.4100474/2 Km 0,000 P.I.D.A. n.4101403/2 Km 0,390

Ferrovia Roma-Ancona

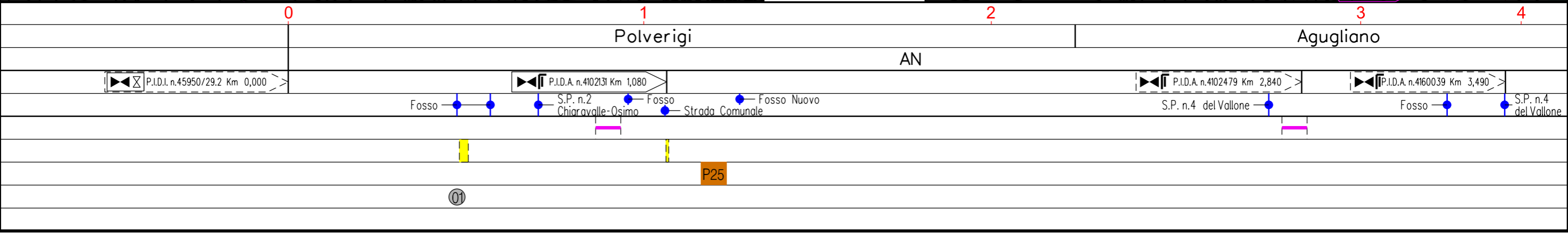
P24

Il presente disegno e' di proprieta' aziendale - La Societa' tutelera' i propri diritti a termine di legge.

| | | | | | | |
|---|-------------|-----------|-----------|-------------|-------------------------------|--------------------|
| 0 | Aprile 2019 | EMISSIONE | L. RICCI | D. BRAMUCCI | V. FORLIVESI G. GIOVANNINI | Foglio 36 di 48 |
| INDICE | DATA | REVISIONI | ELABORATO | VERIFICATO | APPROVATO AUTORIZZATO | Tav: 15 /A |
| PROPRIETARIO | PROGETTISTA | | Dis. | | Comm. | Scala 1:10000 |
| | | | PG-SP-301 | | NR/18126 | |
| Ri f. TPIDL: 073670C-033-DW-3252-303 TECHNIP ITALY DIREZIONE LAVORI S.p.A. | | | | | | |



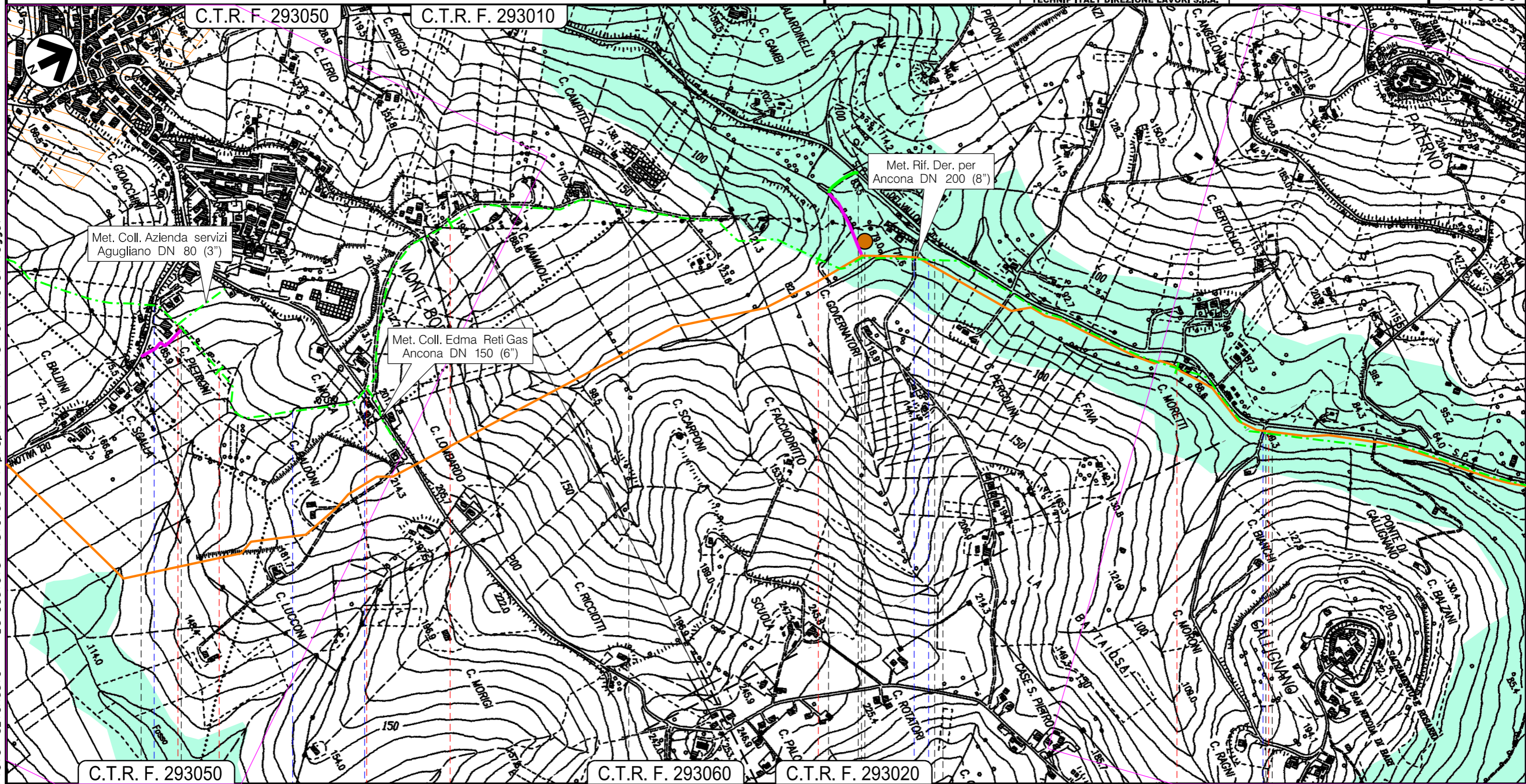
Il presente disegno e' di proprieta' aziendale - La Societa' tutelera' i propri diritti a termine di legge.



| | | | | | | |
|--------------|-------------|---|-----------|-------------|-------------------------------|--------------------|
| 0 | Aprile 2019 | EMISSIONE | L. RICCI | D. BRAMUCCI | V. FORLIVESI G. GIOVANNINI | Foglio 37 di 48 |
| INDICE | DATA | REVISIONI | ELABORATO | VERIFICATO | APPROVATO AUTORIZZATO | Tav: 16 /A |
| PROPRIETARIO | PROGETTISTA | | Dis. | | Comm. | Scala 1:10000 |
| | | | PG-SP-301 | | NR/18126 | |
| | | Ri f. TPIDL: 073670C-033-DW-3252-303 TECHNIP ITALY DIREZIONE LAVORI S.p.A. | | | | |

Met. Der. per Ancona DN 200 (8") (in dismissione)

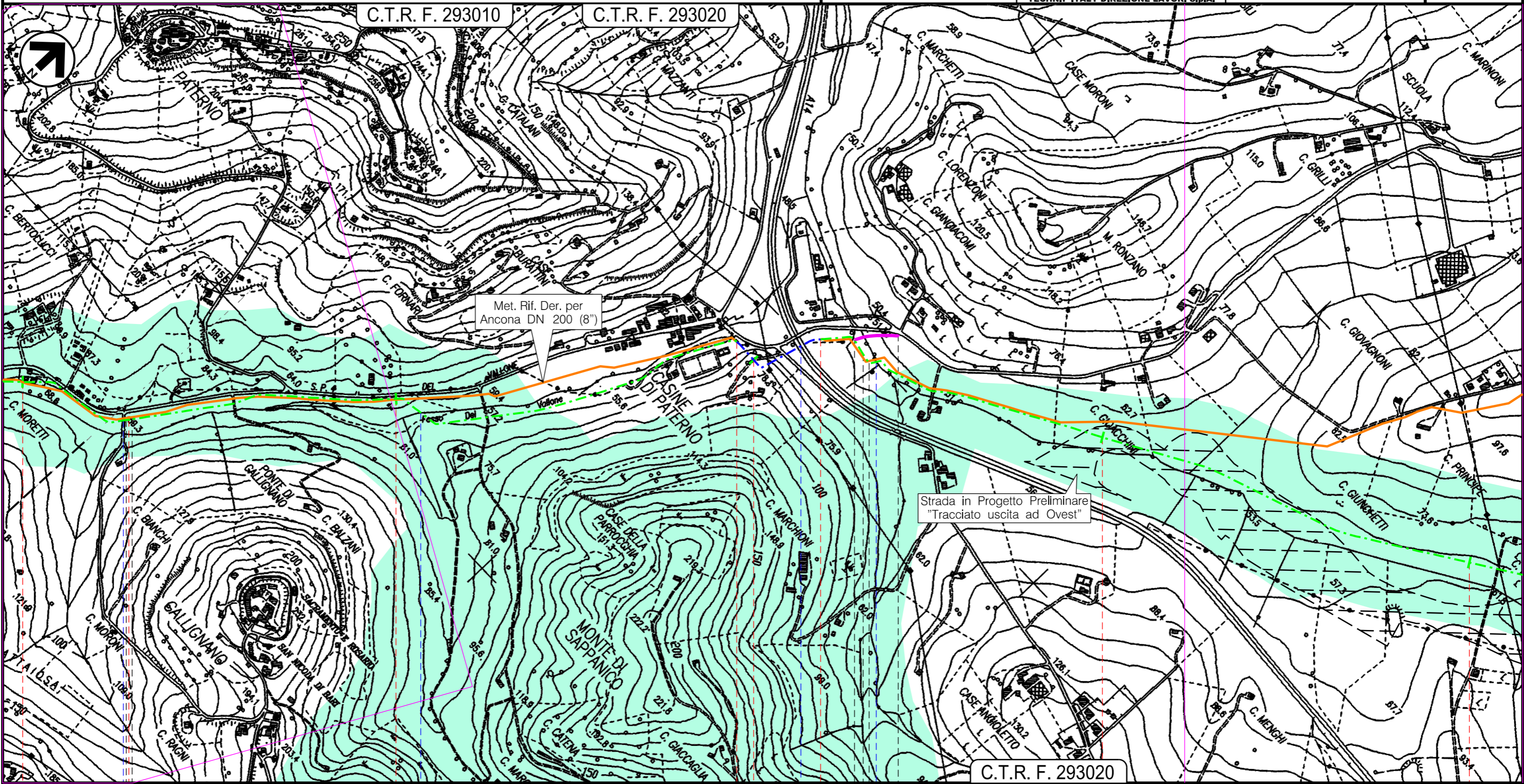
STRUMENTI DI TUTELA E PIANIFICAZIONE PROVINCIALE



Il presente disegno e' di proprieta' aziendale - La Societa' tutelera' i propri diritti a termine di legge.

| | | | | | | | |
|-----------------------------|-------|-----------------------------|-----------------|-----------------------------|-----------------|---|--|
| 3 | | 4 | | 5 | | 6 | |
| Agugliano | | | | Ancona | | | |
| AN | | | | | | | |
| P.I.D.A. n.4102479 Km 2,840 | | P.I.D.A. n.4160039 Km 3,490 | | P.I.L. n.4100408/2 Km 6,305 | | | |
| S.P. n.4 del Vallone | Fosso | S.P. n.4 del Vallone | Strada Comunale | Fosso del Vallone | Strada Comunale | | |
| | | P26 | | | | | |
| | | 02 | | | | | |

| | | | | | | |
|---|---|-----------|-----------|-------------|--------------------------------|--------------------|
| 0 | Aprile 2019 | EMISSIONE | L. RICCI | D. BRAMUCCI | V. FORLIVESTI G. GIOVANNINI | Foglio 38 di 48 |
| INDICE | DATA | REVISIONI | ELABORATO | VERIFICATO | APPROVATO AUTORIZZATO | Tav: 17 /A |
| PROPRIETARIO | PROGETTISTA | | Dis. | | Comm. | Scala 1:10000 |
|  |  | | PG-SP-301 | | NR/18126 | |
| | Ri f. TPIDL: 073670C-033-DW-3252-303 TECHNIP ITALY DIREZIONE LAVORI S.p.A. | | | | | |



Il presente disegno e' di proprieta' aziendale - La Societa' tutelera' i propri diritti a termine di legge.

6 7 8 9 10

Ancona
AN

P.I.L. n.4100408/2 Km 6,305

Tratto di tubazione esistente da mantenere in esercizio L=0,265

Strada Comunale Fosso del Vallone Autostrada A14 Fosso del Barcaglione

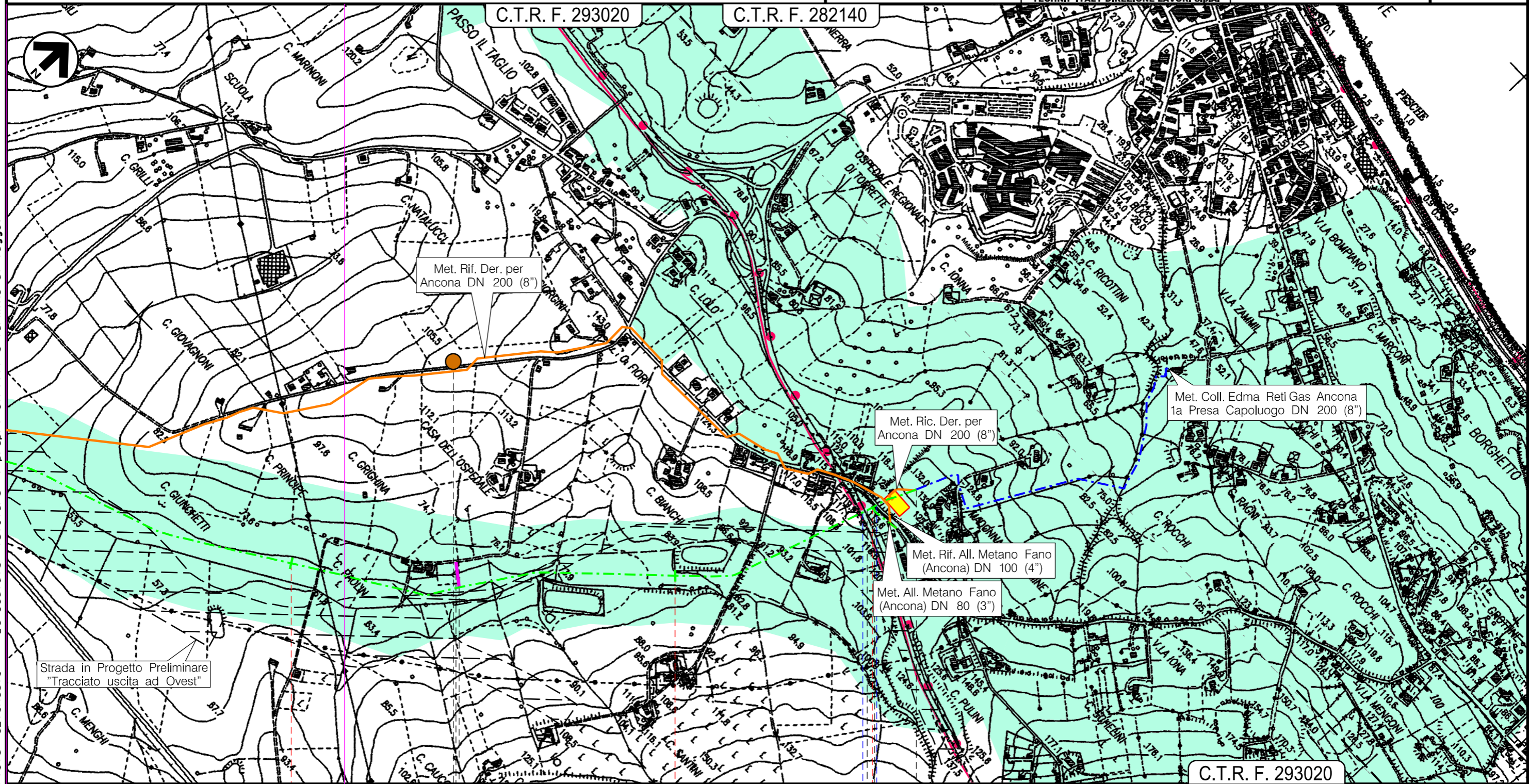
03

RIFACIMENTO METANODOTTO RAVENNA-CHIETI TRATTO RAVENNA-JESI DN 650 (26"), DP 75 bar
ED OPERE CONNESSE ULTERIORI ALLACCIAMENTI

Met. Der. per Ancona DN 200 (8") (in dismissione)
Met. All. Metano Fano (Ancona) DN 80 (3") (in dismissione)

STRUMENTI DI TUTELA E PIANIFICAZIONE PROVINCIALE

| | | | | | | |
|---|---|-----------|-----------|-------------|-------------------------------|--------------------|
| 0 | Aprile 2019 | EMISSIONE | L. RICCI | D. BRAMUCCI | V. FORLIVESI G. GIOVANNINI | Foglio 39 di 48 |
| INDICE | DATA | REVISIONI | ELABORATO | VERIFICATO | APPROVATO AUTORIZZATO | Tav: 18 /A |
| PROPRIETARIO | PROGETTISTA | | Dis. | PG-SP-301 | | Scala 1:10000 |
|  |  | | Comm. | NR/18126 | | |
| Ri f. TPIDL: 073670C-033-DW-3252-303 TECHNIP ITALY DIREZIONE LAVORI S.p.A. | | | | | | |




Strada in Progetto Preliminare
"Tracciato uscita ad Ovest"

C.T.R. F. 293020

(dism. opera L=11,405)

Ancona
AN

P.I.D.A. n.4103900 Km 11,545

S.S. n.16  Strada Comunale

P27

Il presente disegno e' di proprieta' aziendale - La Societa' tutelera' i propri diritti a termine di legge.

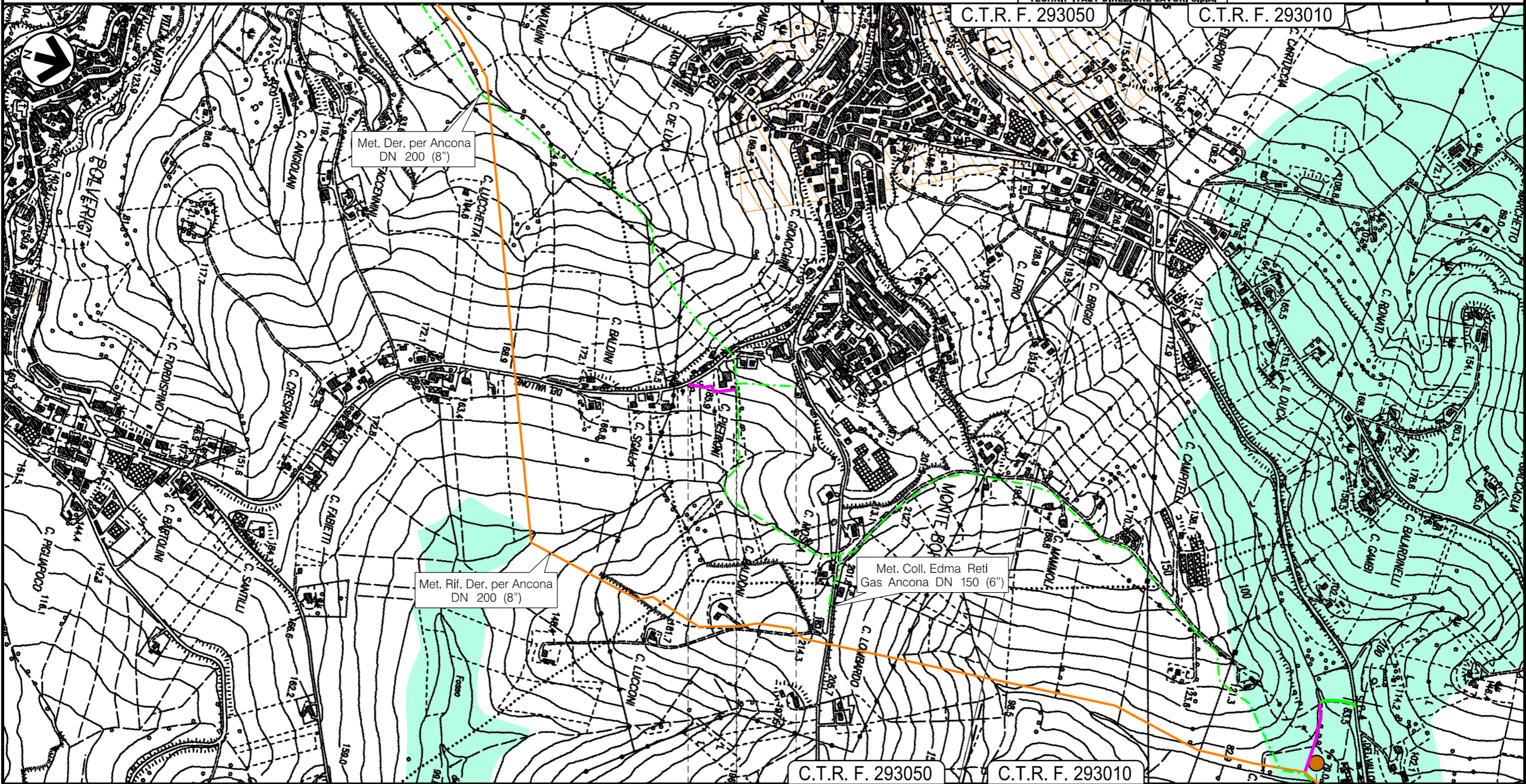
| | | | | | | |
|---|---|-----------|-----------|-------------|-------------------------------|--------------------|
| 0 | Aprile 2019 | EMISSIONE | L. RICCI | D. BRAMUCCI | V. FORLIVESI G. GIOVANNINI | Foglio 40 di 48 |
| INDICE | DATA | REVISIONI | ELABORATO | VERIFICATO | APPROVATO AUTORIZZATO | Tav: 19 /A |
| PROPRIETARIO | PROGETTISTA | | Dis. | PG-SP-301 | Comm. | Scala 1:10000 |
|  |  | | NR/18126 | | | |
| Ri f. TPIDL: 073670C-033-DW-3252-303 TECHNIP ITALY DIREZIONE LAVORI S.p.A. | | | | | | |

Met. Coll. Azienda servizi Agugliano DN 80 (3") (in dismissione)

STRUMENTI DI TUTELA E PIANIFICAZIONE PROVINCIALE


C.T.R. F. 293050

C.T.R. F. 293010



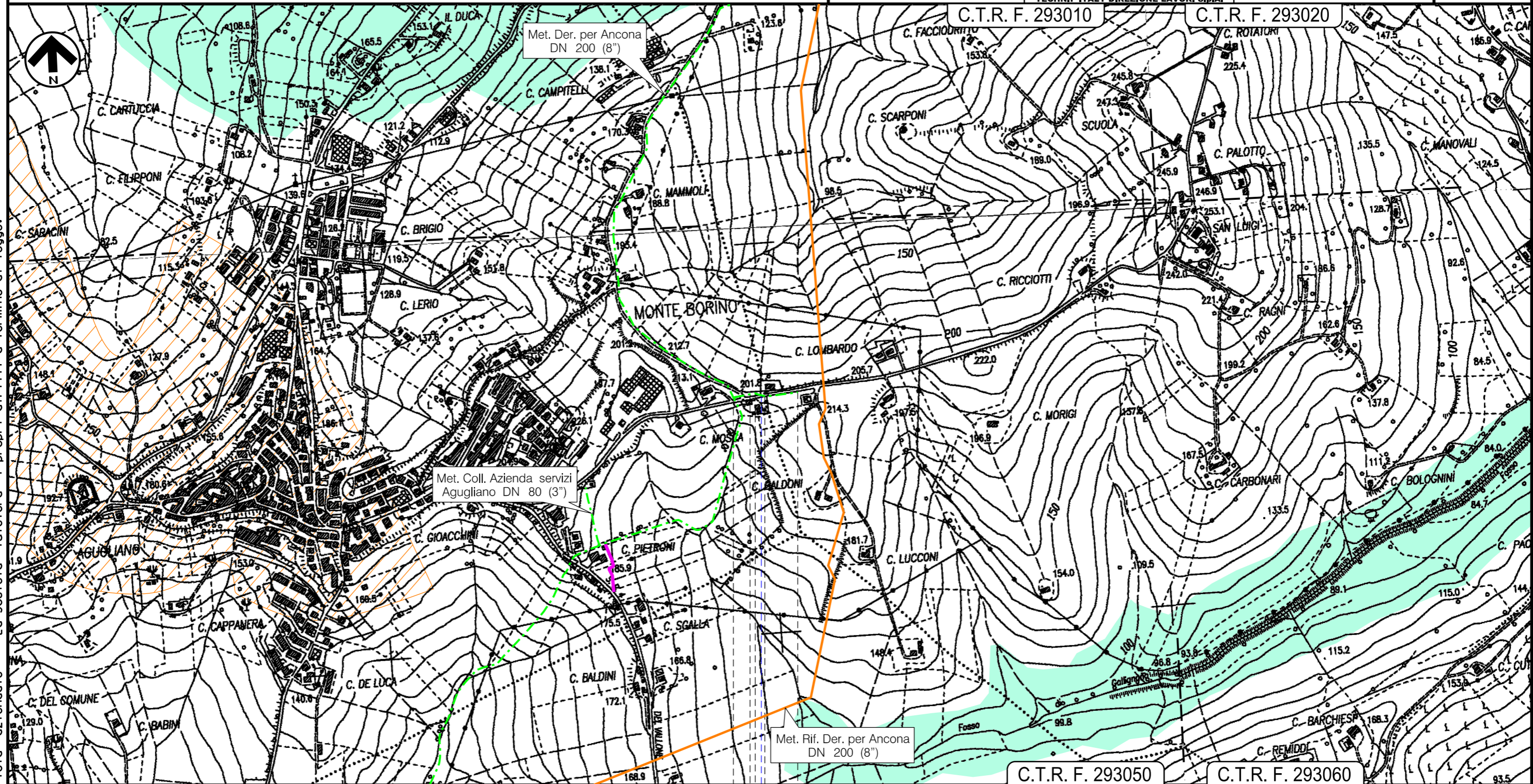
0 0,155

Agugliano
AN

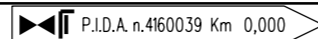
 P.I.D.A. n.4102479 Km 0,000


Il presente disegno e' di proprieta' aziendale - La Societa' tutelera' i propri diritti a termine di legge.

| | | | | | | |
|---|---|---|-----------|-------------|-------------------------------|--------------------|
| 0 | Aprile 2019 | EMISSIONE | L. RICCI | D. BRAMUCCI | V. FORLIVESI G. GIOVANNINI | Foglio 41 di 48 |
| INDICE | DATA | REVISIONI | ELABORATO | VERIFICATO | APPROVATO AUTORIZZATO | Tav: 20 /A |
| PROPRIETARIO | PROGETTISTA | | Dis. | | Comm. | Scala 1:10000 |
|  |  | | PG-SP-301 | | NR/18126 | |
| | | Ri f. TPIDL: 073670C-033-DW-3252-303 TECHNIP ITALY DIREZIONE LAVORI S.p.A. | | | | |



0 0,170
Agugliano — AN — Ancona

 P.I.D.A. n.4160039 Km 0,000

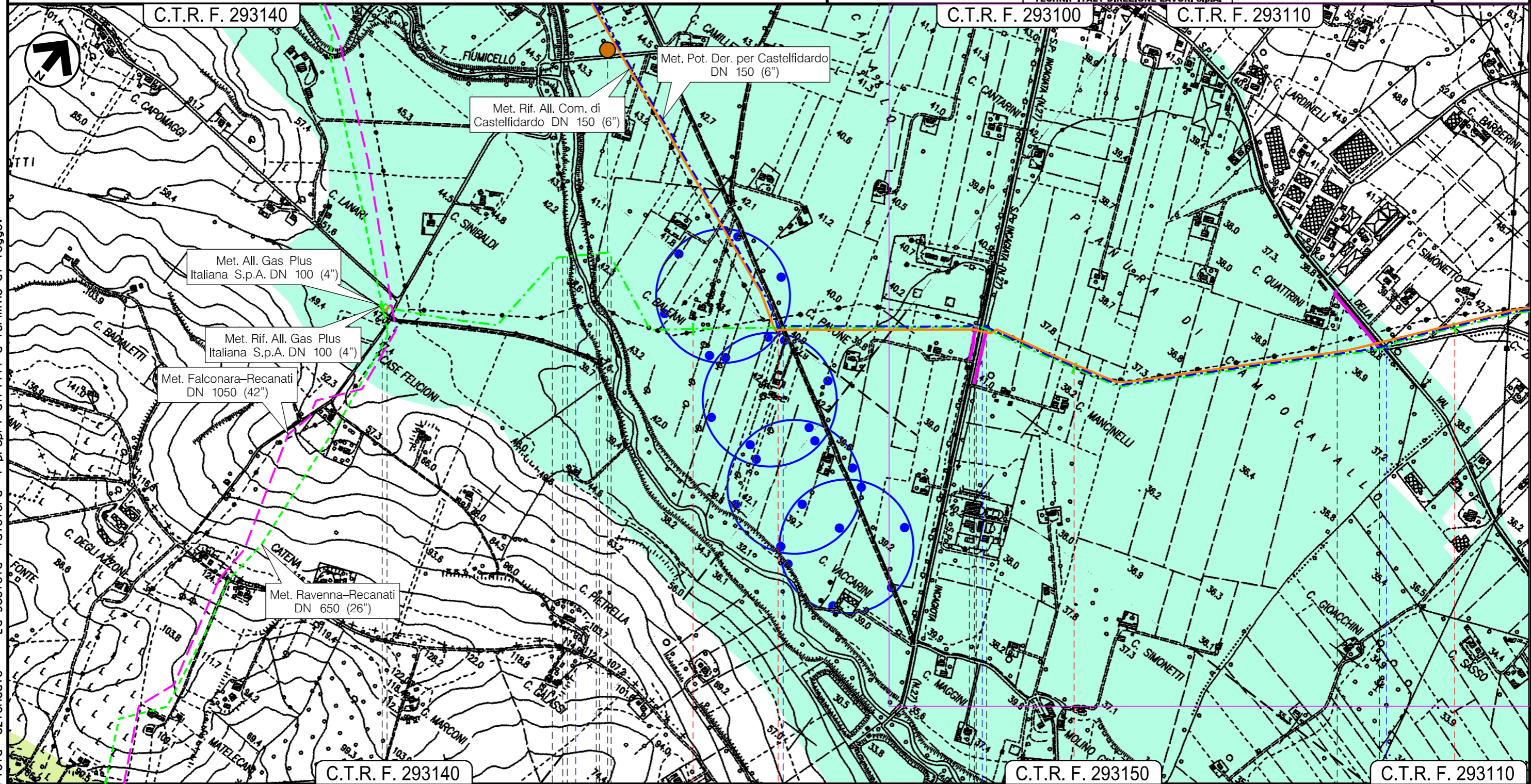
Strada Comunale 

Il presente disegno e' di proprieta' aziendale - La Societa' tutelera' i propri diritti a termine di legge.

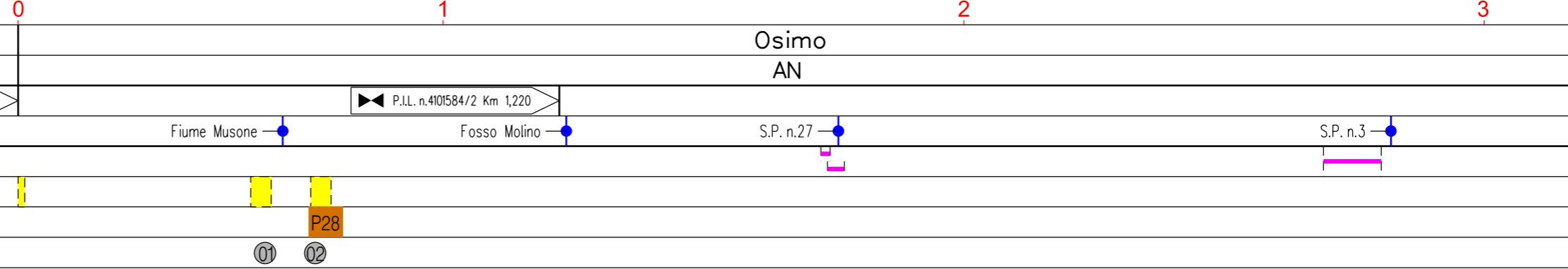
| | | | | | | |
|---|-------------|-----------|-----------|-------------|-------------------------------|--------------------|
| 0 | Aprile 2019 | EMISSIONE | L. RICCI | D. BRAMUCCI | V. FORLIVESI G. GIOVANNINI | Foglio 42 di 48 |
| INDICE | DATA | REVISIONI | ELABORATO | VERIFICATO | APPROVATO AUTORIZZATO | Tav: 21/A |
| PROPRIETARIO | PROGETTISTA | | Dis. | | Comm. | Scala 1:10000 |
| snam | TechnipFMC | | PG-SP-301 | | NR/18126 | |
| Ri f. TPIDL: 073670C-033-DW-3252-303 TECHNIP ITALY DIREZIONE LAVORI S.p.A. | | | | | | |

Met. All. Com. di Castelfidardo DN 100 (4") (in dismissione)

STRUMENTI DI TUTELA E PIANIFICAZIONE PROVINCIALE

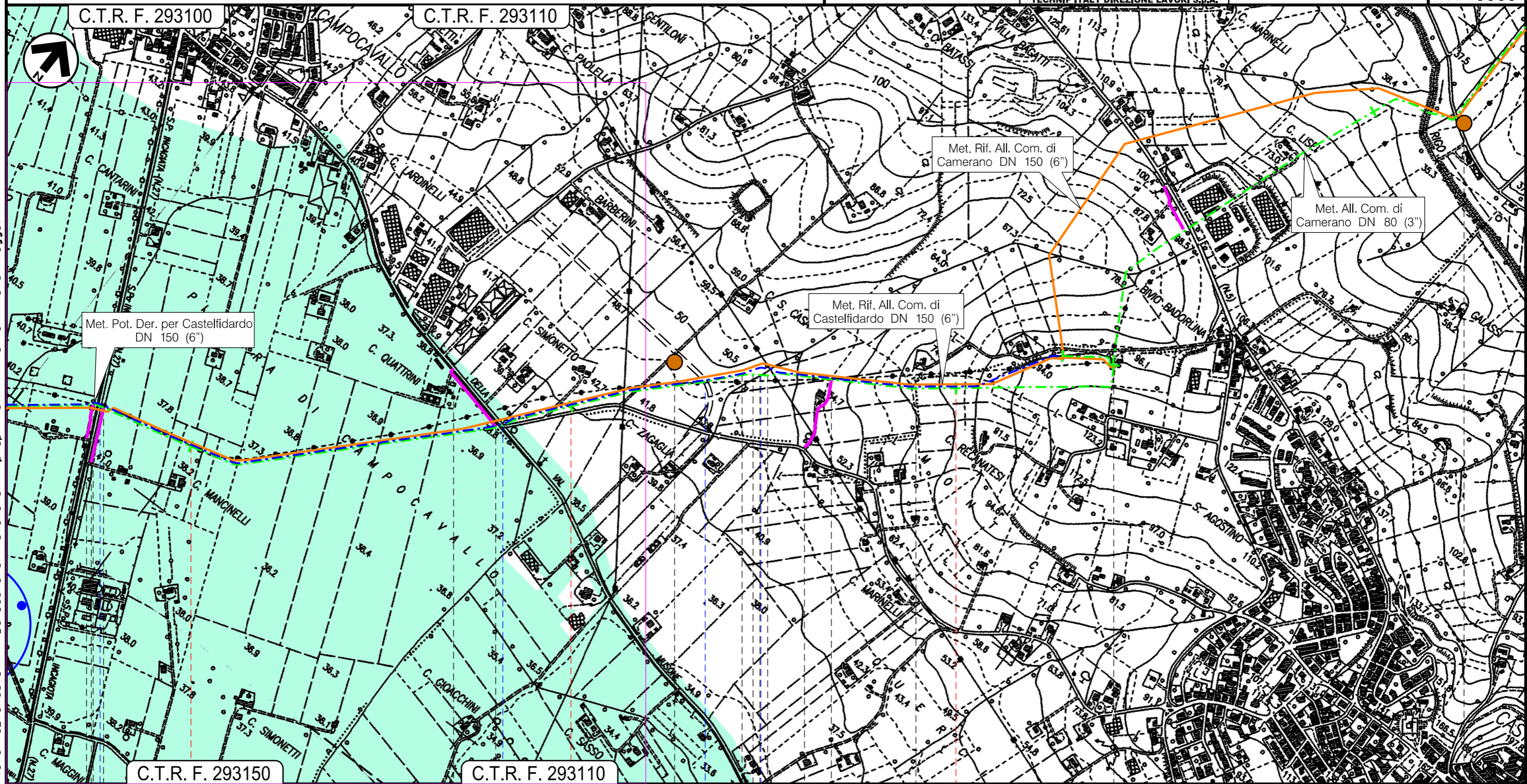


Il presente disegno e' di proprieta' aziendale - La Societa' tutelera' i propri diritti a termine di legge.



Met. All. Com. di Castelfidardo DN 100 (4") (in dismissione)

STRUMENTI DI TUTELA E PIANIFICAZIONE PROVINCIALE



Il presente disegno e' di proprieta' aziendale - La Societa' tutelera' i propri diritti a termine di legge.

C.T.R. F. 293150

C.T.R. F. 293110

2

3

4

4,450

Osimo

Castelfidardo

AN

S.P. n.27

S.P. n.3

Strada Comunale

Fosso del Vaccaro

◀ P.I.L. n.4101584/3 Km 4,450

P.I.D.A. n.4101584/4 Km 4,450 ▶

P29

P30

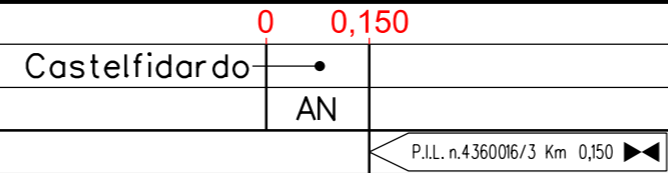
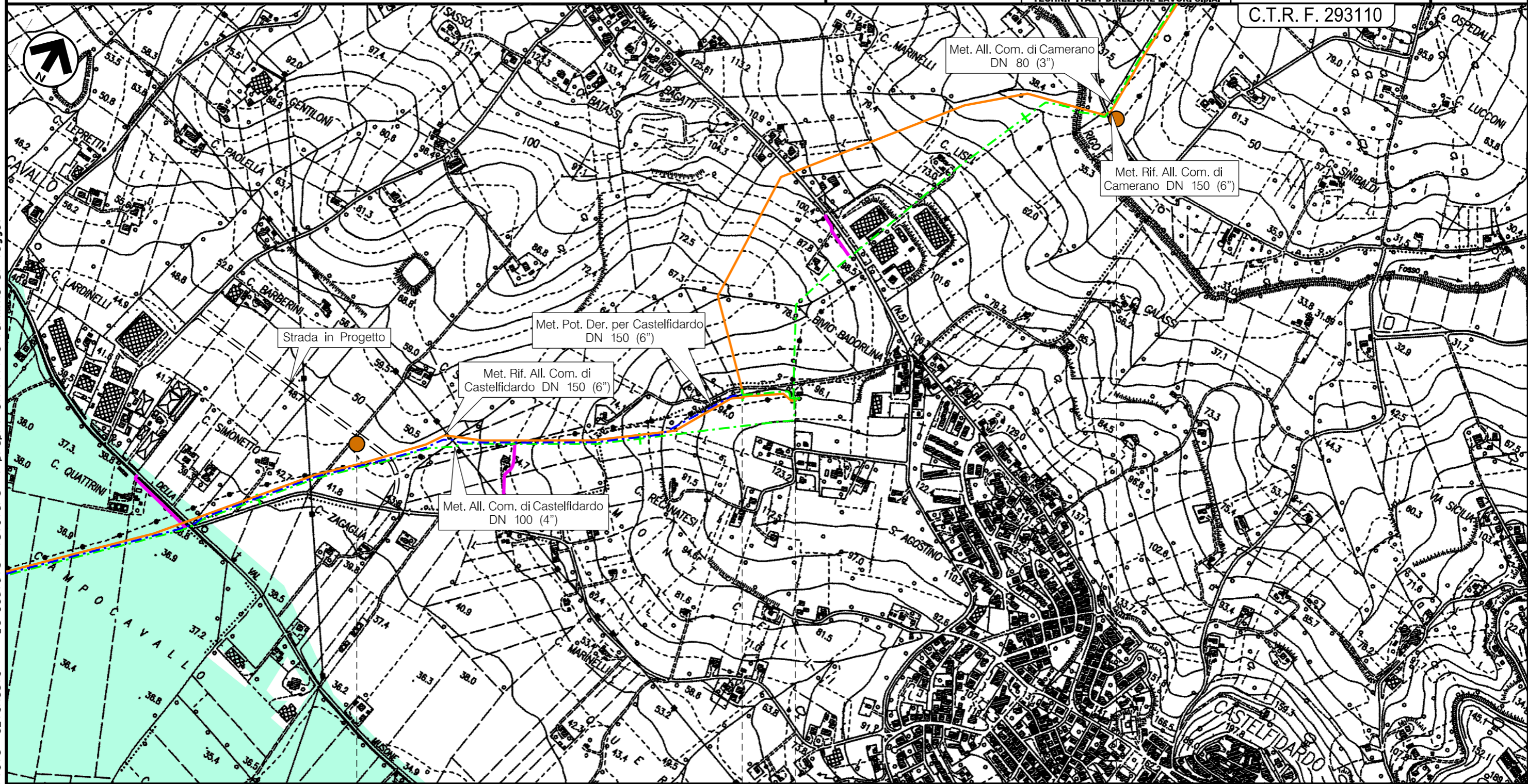
03

| | | | | | | |
|---|-------------|-----------|-----------|-------------|-------------------------------|--------------------|
| 0 | Aprile 2019 | EMISSIONE | L. RICCI | D. BRAMUCCI | V. FORLIVESI G. GIOVANNINI | Foglio 44 di 48 |
| INDICE | DATA | REVISIONI | ELABORATO | VERIFICATO | APPROVATO AUTORIZZATO | Tav: 23 /A |
| PROPRIETARIO | PROGETTISTA | | Dis. | | Comm. | Scala 1:10000 |
| | | | PG-SP-301 | | NR/18126 | |
| Ri f. TPIDL: 073670C-033-DW-3252-303 TECHNIP ITALY DIREZIONE LAVORI S.p.A. | | | | | | |

Met. Pot. Der. per Castelfidardo DN 150 (6") (in dismissione)

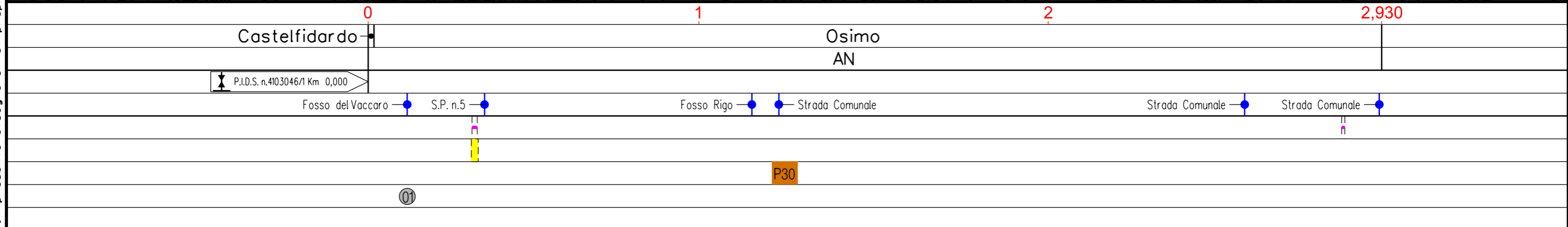
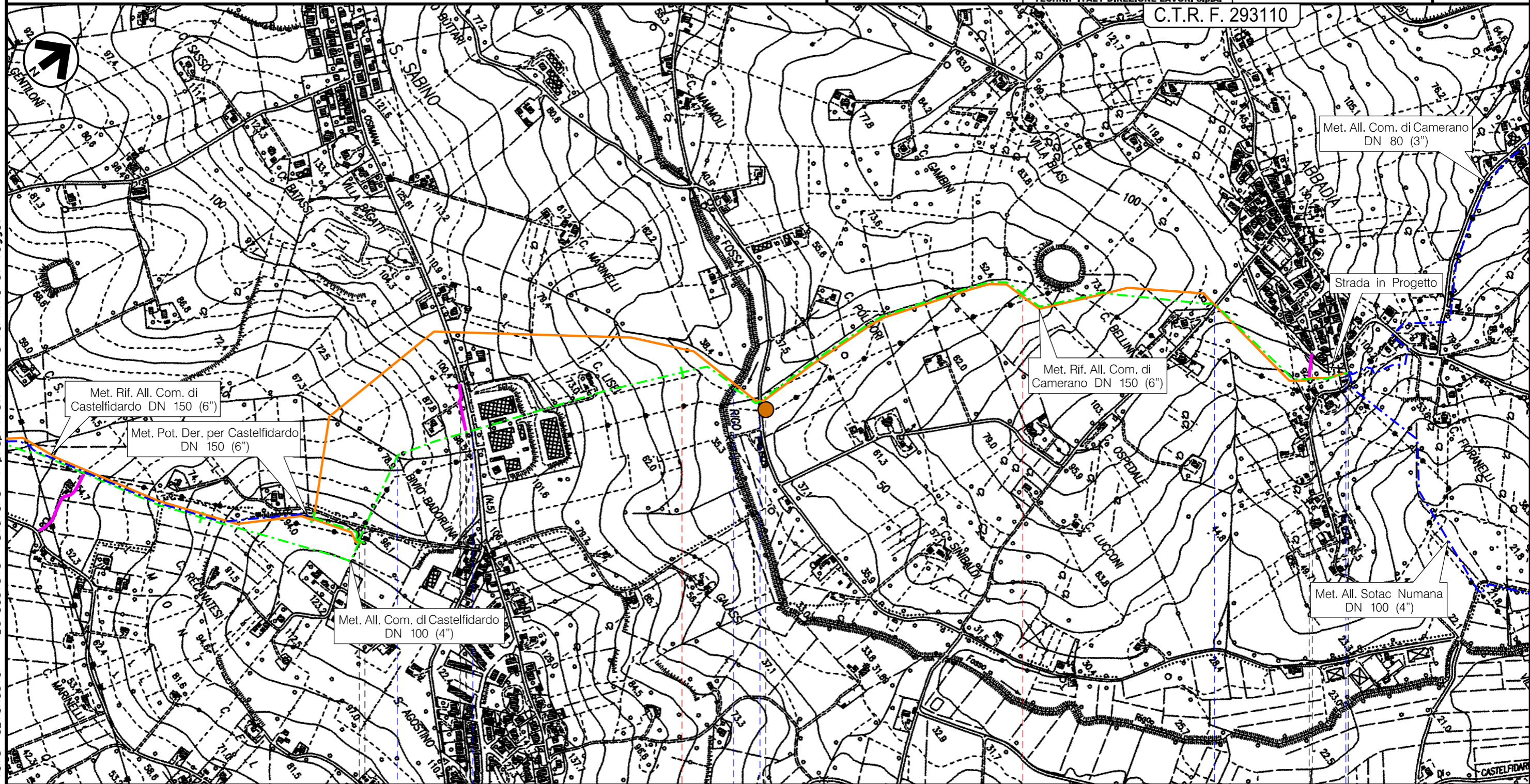
STRUMENTI DI TUTELA E PIANIFICAZIONE PROVINCIALE

C.T.R. F. 293110



| | | | | | | |
|---|-------------|-----------|------------------|-------------|-------------------------------|--------------------|
| 0 | Aprile 2019 | EMISSIONE | L. RICCI | D. BRAMUCCI | V. FORLIVESI G. GIOVANNINI | Foglio 45 di 48 |
| INDICE | DATA | REVISIONI | ELABORATO | VERIFICATO | APPROVATO AUTORIZZATO | Tav: 24 /A |
| PROPRIETARIO | PROGETTISTA | | Dis. | | Comm. | Scala 1:10000 |
| | | | PG-SP-301 | | NR/18126 | |
| Ri f. TPIDL: 073670C-033-DW-3252-303 TECHNIP ITALY DIREZIONE LAVORI S.p.A. | | | C.T.R. F. 293110 | | | |

Met. All. Com. di Camerano DN 80 (3") (in dismissione)
STRUMENTI DI TUTELA E PIANIFICAZIONE PROVINCIALE



Il presente disegno e' di proprieta' aziendale - La Societa' tutelera' i propri diritti a termine di legge.

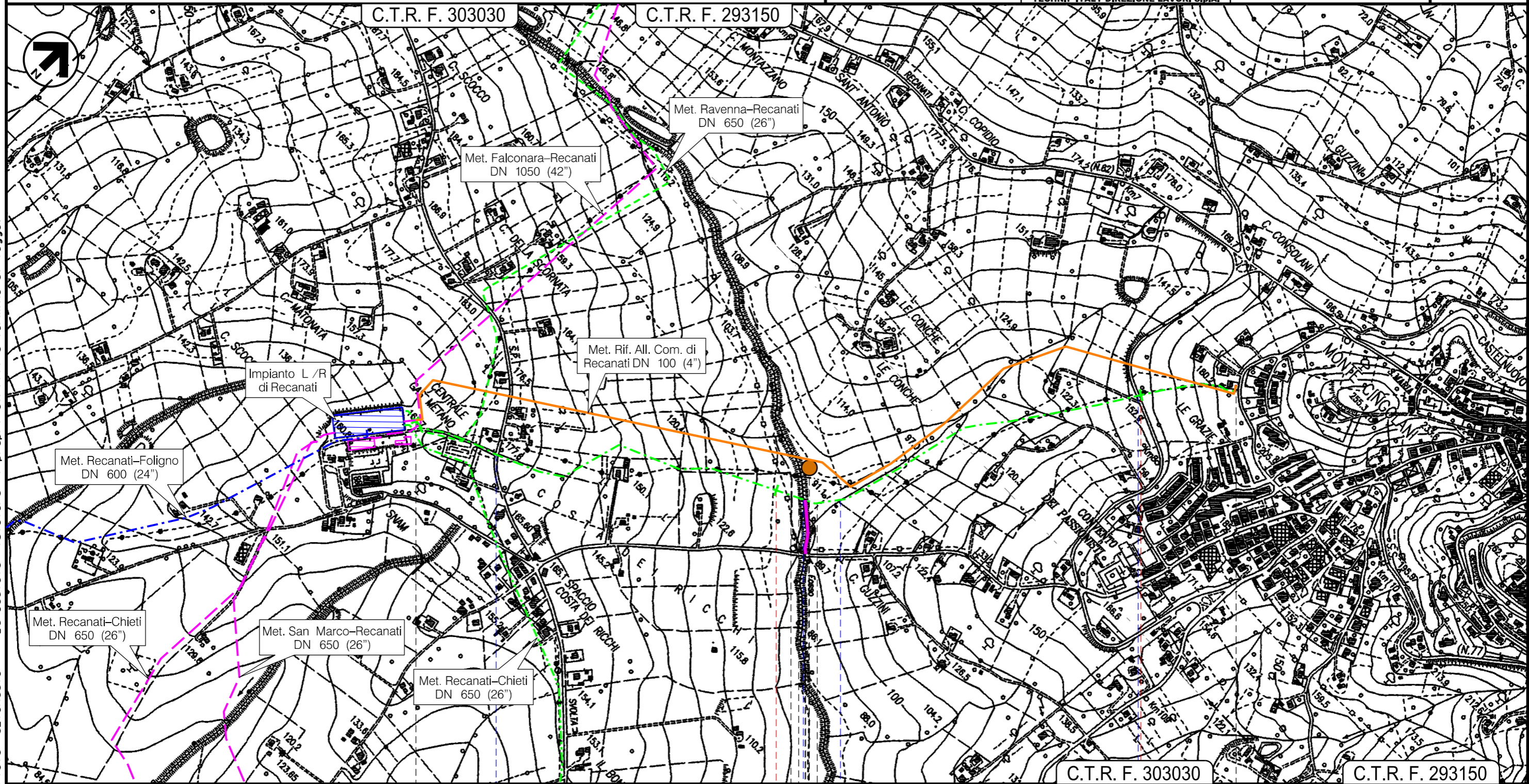
| | | | | | | |
|---|-------------|-----------|-----------|-------------|-------------------------------|--------------------|
| 0 | Aprile 2019 | EMISSIONE | L. RICCI | D. BRAMUCCI | V. FORLIVESI G. GIOVANNINI | Foglio 46 di 48 |
| INDICE | DATA | REVISIONI | ELABORATO | VERIFICATO | APPROVATO AUTORIZZATO | Tav: 25 /A |
| PROPRIETARIO | PROGETTISTA | | Dis. | PG-SP-301 | | Scala 1:10000 |
| | | | Comm. | NR/18126 | | |
| Ri f. TP1DL: 073670C-033-DW-3252-303 TECHNIP ITALY DIREZIONE LAVORI S.p.A. | | | | | | |

Met. All. Com. di Recanati DN 100 (4") (in dismissione)

STRUMENTI DI TUTELA E PIANIFICAZIONE PROVINCIALE

C.T.R. F. 303030

C.T.R. F. 293150



C.T.R. F. 303030

C.T.R. F. 293150

0 1 2 2,260

Recanati
MC

P.I.D.A. n.4102390/2 Km 2,260

Strada Comunale

Fosso Ricale Fosso

S.P. n.82

P31

Il presente disegno e' di proprieta' aziendale - La Societa' tutelera' i propri diritti a termine di legge.

LEGENDA

SIMBOLOGIA CARTOGRAFICA

- | | | | |
|--|--|--|--|
| | Metanodotto in progetto | | Trenchless |
| | Metanodotto Ravenna - Jesi DN 650 (26") | | Impianti di linea in progetto |
| | Altre condotte derivate in progetto | | Impianti di linea in dismissione |
| | Metanodotto in dismissione | | Impianti di linea in esercizio |
| | Altri metanodotti in dismissione | | Impianti di linea in progetto su altri metanodotti |
| | Metanodotto Recanati - Chieti DN 650 (26") in dismissione | | Aree impianti stacco-terminale in progetto |
| | Metanodotti in esercizio | | Aree impianti stacco-terminale in dismissione |
| | Altri metanodotti in progetto | | Aree impianti stacco-terminale in esercizio |
| | Piazzola di stoccaggio tubazioni | | Aree impianti stacco-terminale in progetto su altri metanodotti |
| | Strada di accesso all'impianto | | Limite sovrapposizione fogli |
| | Adeguamento strade esistenti | | |
| | Strade di accesso provvisorio | | |

SIMBOLOGIA MECCANICA

- | | | | |
|--|---|--|---|
| | Punto di intercettazione di linea (P.I.L.) | | Punto predisposto per il discaggio di allacciamento (P.P.D.A.) |
| | Punto di intercettazione di derivazione importante (P.I.D.I.) | | Punto di sezionamento elettrico terminale (P.S.E.T.) |
| | Punto di intercettazione di derivazione semplice con stacco da P.I.L. (P.I.D.S.) | | Stazione predisposta per lancio e ricevimento PIG |
| | Punto di intercettazione e derivazione semplice con stacco da Linea (P.I.D.S.) | | Impianto di riduzione /regolazione della pressione |
| | Punto di intercettazione con discaggio di allacciamento (P.I.D.A.) | | |

Il presente disegno e' di proprieta' aziendale - La Societa' tutelera' i propri diritti a termine di legge.

| | |
|--------------------------|---|
| Progressiva chilometrica | N. |
| Comuni | |
| Province | |
| Impianti | TIPO - N. - PROGR, km TIPO - N. - ESISTENTE |
| Attraversamenti | TIPOLOGIA ATTRAVERSATA (SS n. **, corso d'acqua, ferrovia, ecc.) |
| Strade - Piste | ACCESSO IMPIANTI ADEGUAMENTI STRADE STRADE PROVVISORIE |
| Allargamenti | ALLARGAMENTI |
| Piazzole tubazioni | NUMERO PIAZZOLA Pn |
| Opere Civili | OPERE CIVILI n Longitudinali |

STRUMENTI DI TUTELA E PIANIFICAZIONE PROVINCIALE

LEGENDA DEI VINCOLI

PROVINCIA DI PESARO-URBINO - PTC

Sistema Ecologico-Naturalistico

- * Emergenze idrogeologiche - vulnerabilità media dei corpi idrici sotterranei (Elab. n.2, Tav. 2E)
- * Emergenze idrogeologiche - vulnerabilità bassa dei corpi idrici sotterranei (Elab. n.2, Tav. 2E)

Zone ed elementi di particolare interesse storico-archeologico

- * Beni architettonici e nuclei storici di rilevanza provinciale (Elab. n.2, Tav. 5A)
- Strada consolare Flaminia (Elab. n.2, Tav. 5A)

PROVINCIA DI ANCONA - PTC

Tav. II/1a Progetti di settore - L'Ambiente

- Fascia della Continuità Naturalistica (Documento D4/1, Par. 2.1.0)
- Fascia dei Terrazzi Alti (Documento D4/1, Par. 1.5)
- Perimetro AERCA (DACR 172/2005)

Tav. II/2a Schema delle reti per la mobilità

- * Reticolo Insediativo Collinare Esistente (Documento D4/1, Par. 3.3)
- * Aree industriali intercomunali (Documento D4/1, Par. 1.5 - punto 1.V.7)
- Viabilità Primaria Territoriale di Progetto

Tav. A/4 Qualità e risorse dell'ambiente naturale

- Sorgenti e pozzi utilizzati a scopo idropotabile

Tav. 6.2 Schema Acquedotti Esistenti ATO

- Pozzi ATO

PROVINCIA DI MACERATA - PTC

Tav. EN 3a Sintesi delle prescrizioni relative al sistema ambientale: categorie del patrimonio botanico-vegetazionale

- Aree coltivate di valle (Art. 31.2)

* SIMBOLOGIA ORIENTATA A NORD

LEGENDA DEI VINCOLI

PROVINCIA DI RAVENNA - PTCP **

Costa

- Zone di tutela della costa e dell'arenile (Art. 3.15)

Laghi, Bacini, Corsi d'Acqua e Acque Sotterranee

- Zone di tutela dei caratteri ambientali di laghi, bacini e corsi d'acqua (Art. 3.17)
- Invasi ed alvei di laghi, bacini e corsi d'acqua (Art. 3.18)
- * Zone di protezione delle acque sotterranee costiere (Artt. 5.3; 5.7; 5.11)

Zone ed Elementi di Interesse Paesaggistico Ambientale

- Zone di particolare interesse paesaggistico ambientale (Art. 3.19)
- Zone di tutela naturalistica - di conservazione (Art. 3.25a)
- Bonifiche (Art. 3.23)

** I dati vettoriali sono di proprietà della Provincia di Ravenna

PROVINCIA DI FORLI'-CESENA - PTCP

Laghi, Corsi d'Acqua e Acque Sotterranee

- * Zone di espansione inondabili (Art. 17)
- * Zone ricomprese nel limite morfologico (Art. 17)
- * Zone di tutela del paesaggio fluviale (Art. 17)
- Invasi ed alvei di laghi, bacini e corsi d'acqua (Art. 18)
- Acquifero freatico costiero (Art. 28)

Zone ed elementi di interesse paesaggistico-ambientale

- Zone di particolare interesse paesaggistico ambientale (Art. 19)

Zone ed elementi di particolare interesse storico-archeologico

- * Aree di concentrazione di materiali Archeologici (Art. 21A)

Zone ed Elementi di Interesse Storico e Testimoniale

- Viabilità Storica (Art. 24A)

PROVINCIA DI RIMINI - PTCP

Risorse paesaggistiche e storico/culturali

- Sistema Insediativo Rurale
- Residenziale (palazzo, casa padronale, villa, etc.)
- Militare (torre, rocca, castello, etc.)
- Paleo-Industriale (molino, fornace, opificio, stazione, etc.)
- Rellgioso (chiese, edicole, oratori, etc.)
- Colonie
- Alberi Monumentali
- Punti visuali d'interesse lungo le strade panoramiche
- Ex Ferrovie: Rimini-San Marino, Rimini-Novafeltria, Santarcangelo-Urbino
- * Aree Archeologiche
- * Beni Paesaggistici in Salvaguardia

* SIMBOLOGIA ORIENTATA A NORD

Tutela del Patrimonio Paesaggistico

- Invasi ed alvei di laghi, bacini e corsi d'acqua (Art. 2.2)
- Zone di particolare interesse paesaggistico ambientale (Art. 5.3)
- Zone di tutela dei caratteri ambientali di laghi, bacini e corsi d'acqua (Art. 5.4)
- Zone di riqualificazione della costa e dell'arenile (Art. 5.6)
- Zone urbanizzate in ambito costiero e ambiti di qualificazione dell'immagine turistica (Art. 5.7)
- Strade Storiche Extraurbane
- Linee di Crinale
- Strade Panoramiche