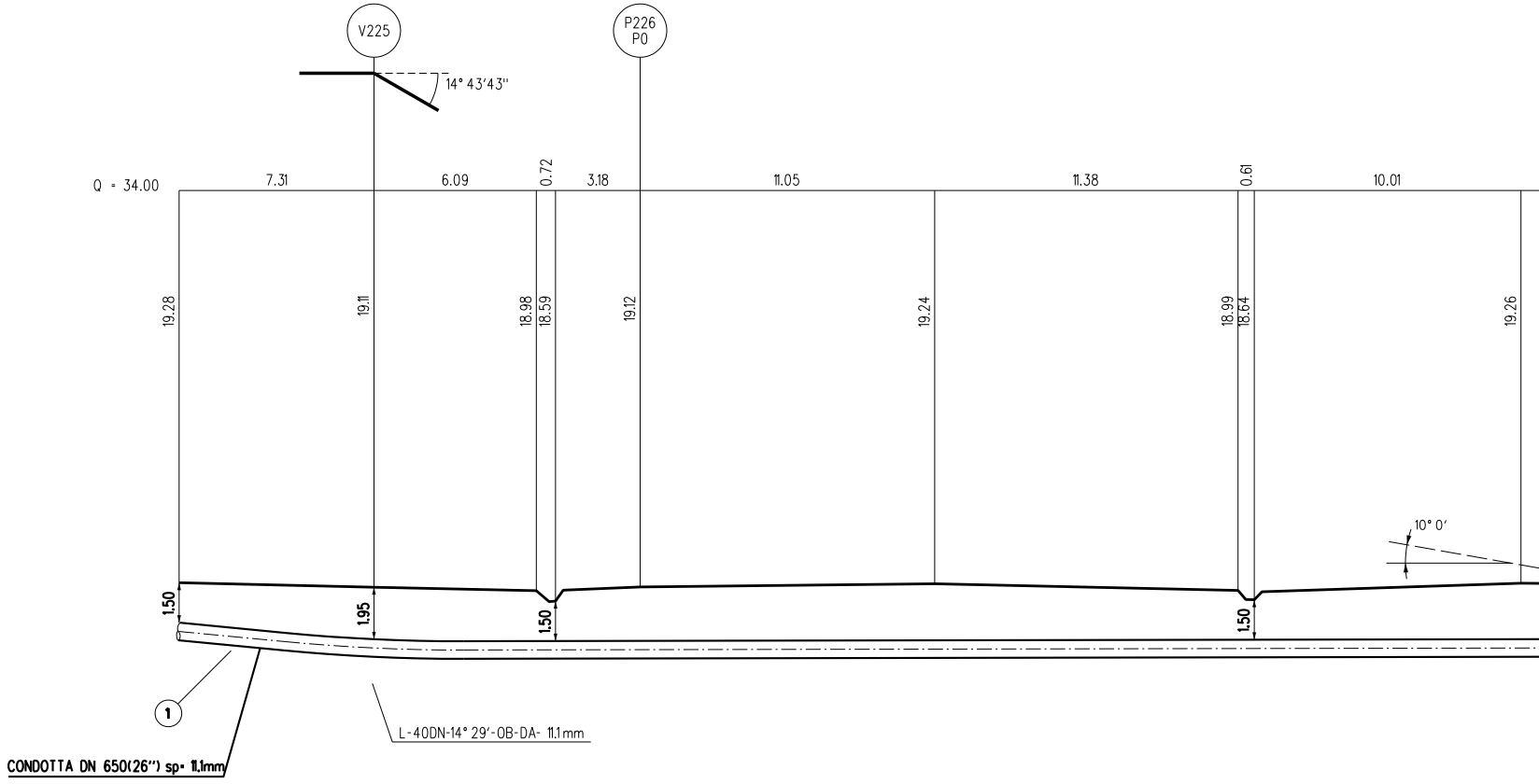
V225
P226
P0
14° 43'43"
Q = 34.00
7.31
6.09
0.72
3.18
11.05
11.38
0.61
10.01
19.28
19.11
18.98
18.59
19.12
19.24
18.99
18.64
19.26
10° 0'
1.50
1.95
1.50
1.50
1
CONDOTTA DN 650(26") sp= 11.1mm
L-40DN-14° 29'-OB-DA- 11.1mm

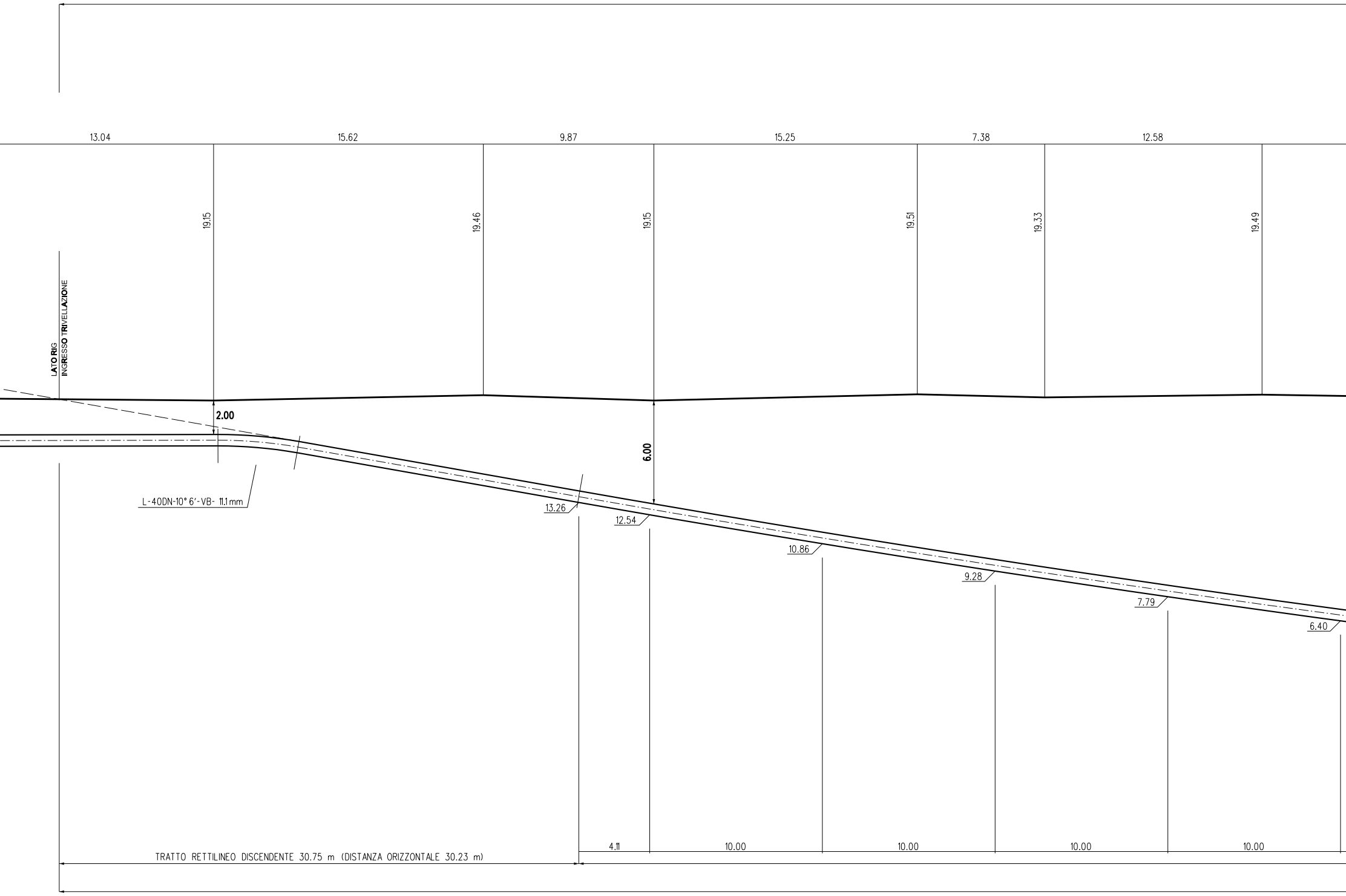
13.04
15.62
9.87
15.25
7.38
12.58
19.15
19.46
19.15
19.51
19.33
19.49
LATO RIG
INGRESSO TRIVELLAZIONE
2.00
6.00
L-40DN-10° 6'-VB- 11.1 mm
13.26
12.54
10.86
9.28
7.79
6.40
4.11
10.00
10.00
10.00
10.00
TRATTO RETTILINEO DISCENDENTE 30.75 m (DISTANZA ORIZZONTALE 30.23 m)

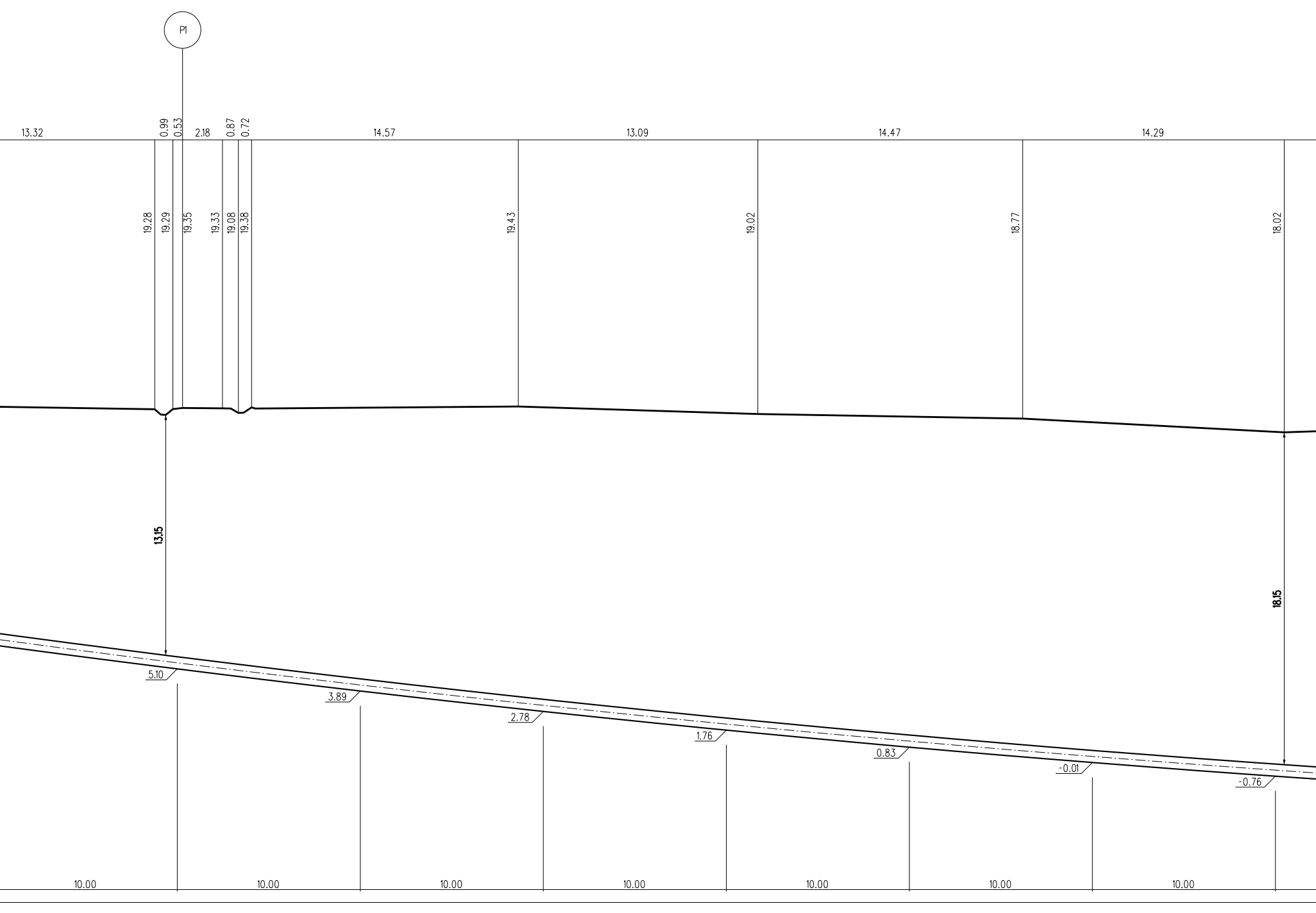
P1
13.32
0.99
0.53
2.18
0.87
0.72
14.57
13.09
14.47
14.29
19.28
19.29
19.35
19.33
19.08
19.38
19.43
19.02
18.77
18.02
13.15
18.15
5.10
3.89
2.78
1.76
0.83
-0.01
-0.76
10.00
10.00
10.00
10.00
10.00
10.00
10.00

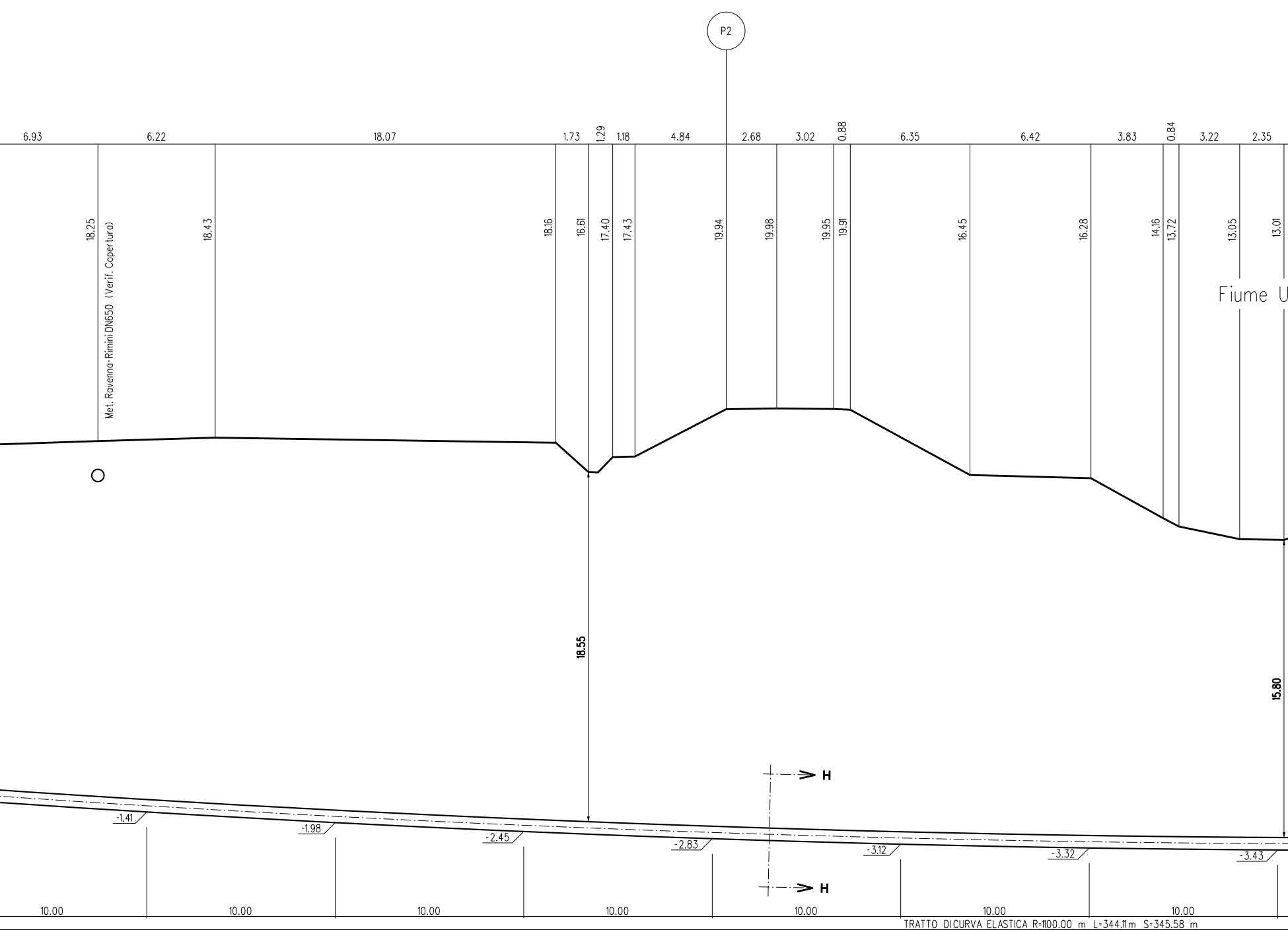
P2
6.93
6.22
18.07
1.73
1.29
1.18
4.84
2.68
3.02
0.88
6.35
6.42
3.83
0.84
3.22
2.35
18.25
Met. Ravenna-Rimini DN650 (Verif. Copertura)
18.43
18.16
16.61
17.40
17.43
19.94
19.98
19.95
19.91
16.45
16.28
14.16
13.72
13.05
13.01
Fiume U
18.55
15.80
H
H
-1.41
-1.98
-2.45
-2.83
-3.12
-3.32
-3.43
10.00
10.00
10.00
10.00
10.00
10.00
10.00
TRATTO DI CURVA ELASTICA R=1100.00 m L=344.11 m S=345.58 m

T.O.C. (TRIVELLAZIONE ORIZZONTALE CONTROLLATA) SVILUPPO TOTALE 460.00 m

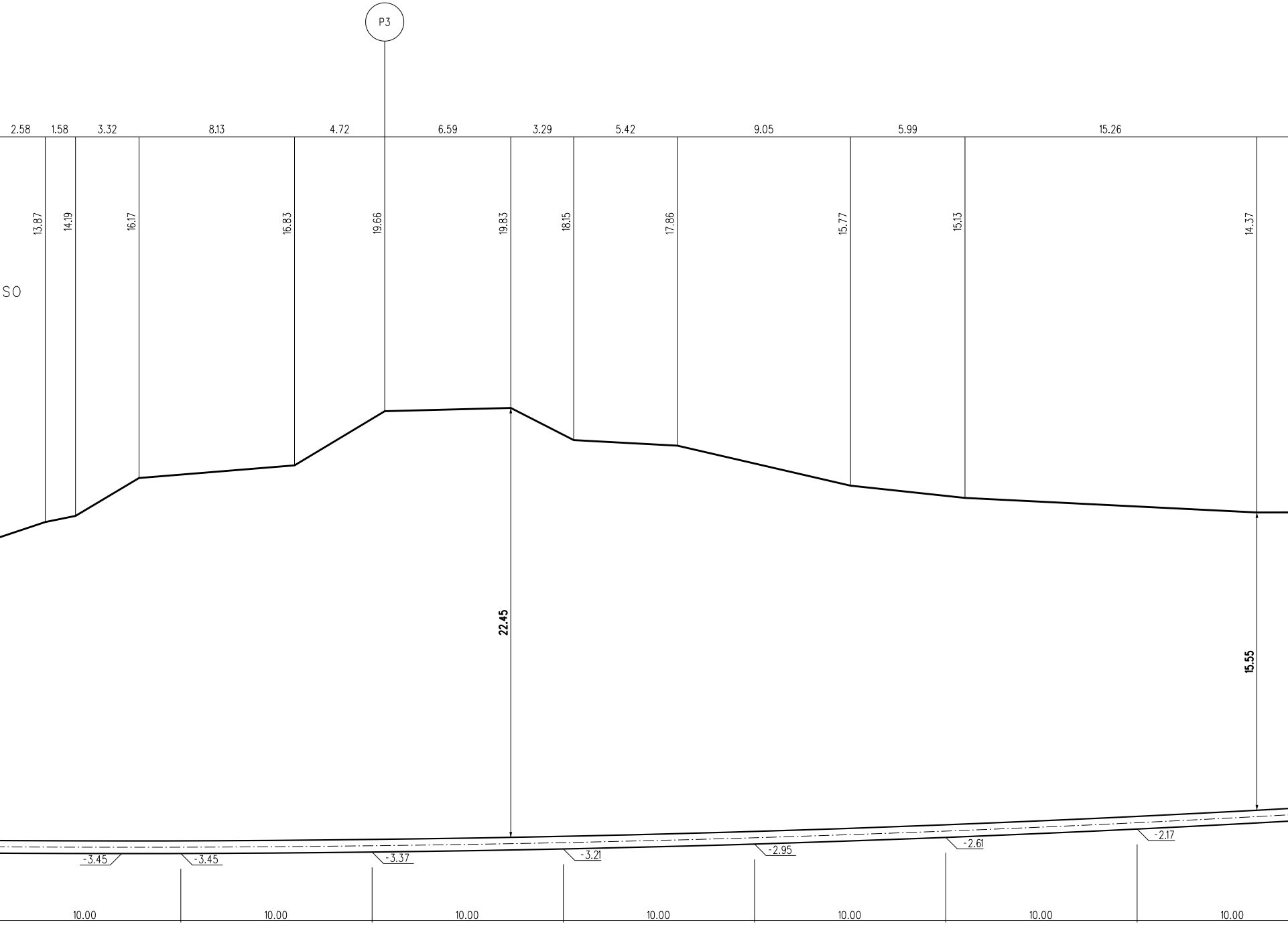
P3
2.58
1.58
3.32
8.13
4.72
6.59
3.29
5.42
9.05
5.99
15.26
13.87
14.19
16.17
16.83
19.66
19.83
18.15
17.86
15.77
15.13
14.37
SO
22.45
15.55
-3.45
-3.45
-3.37
-3.21
-2.95
-2.61
-2.17
10.00
10.00
10.00
10.00
10.00
10.00
10.00

TUBO DI PROTEZIONE IN Fe 33 DN 150 (6") Sp.7.1mm PER POLIFORA PORTACAVI L= 460.00 m

SEZIONE A - B scala 1:200

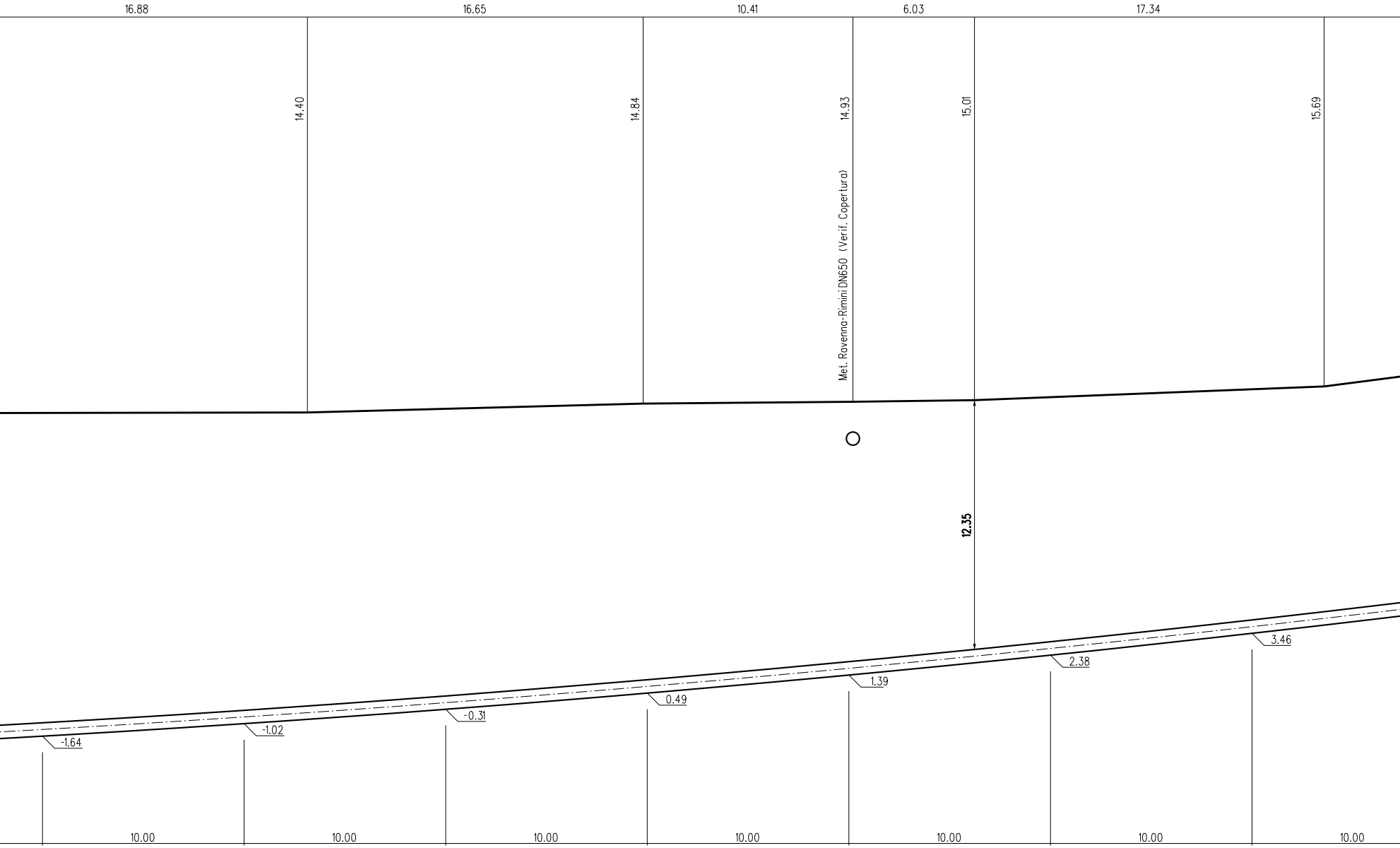
16.88
16.65
10.41
6.03
17.34
14.40
14.84
14.93
15.01
15.69
Met. Ravenna-Rimini DN650 (Verif. Copertura)
12.35
-1.64
-1.02
-0.31
0.49
1.39
2.38
3.46
10.00
10.00
10.00
10.00
10.00
10.00
10.00

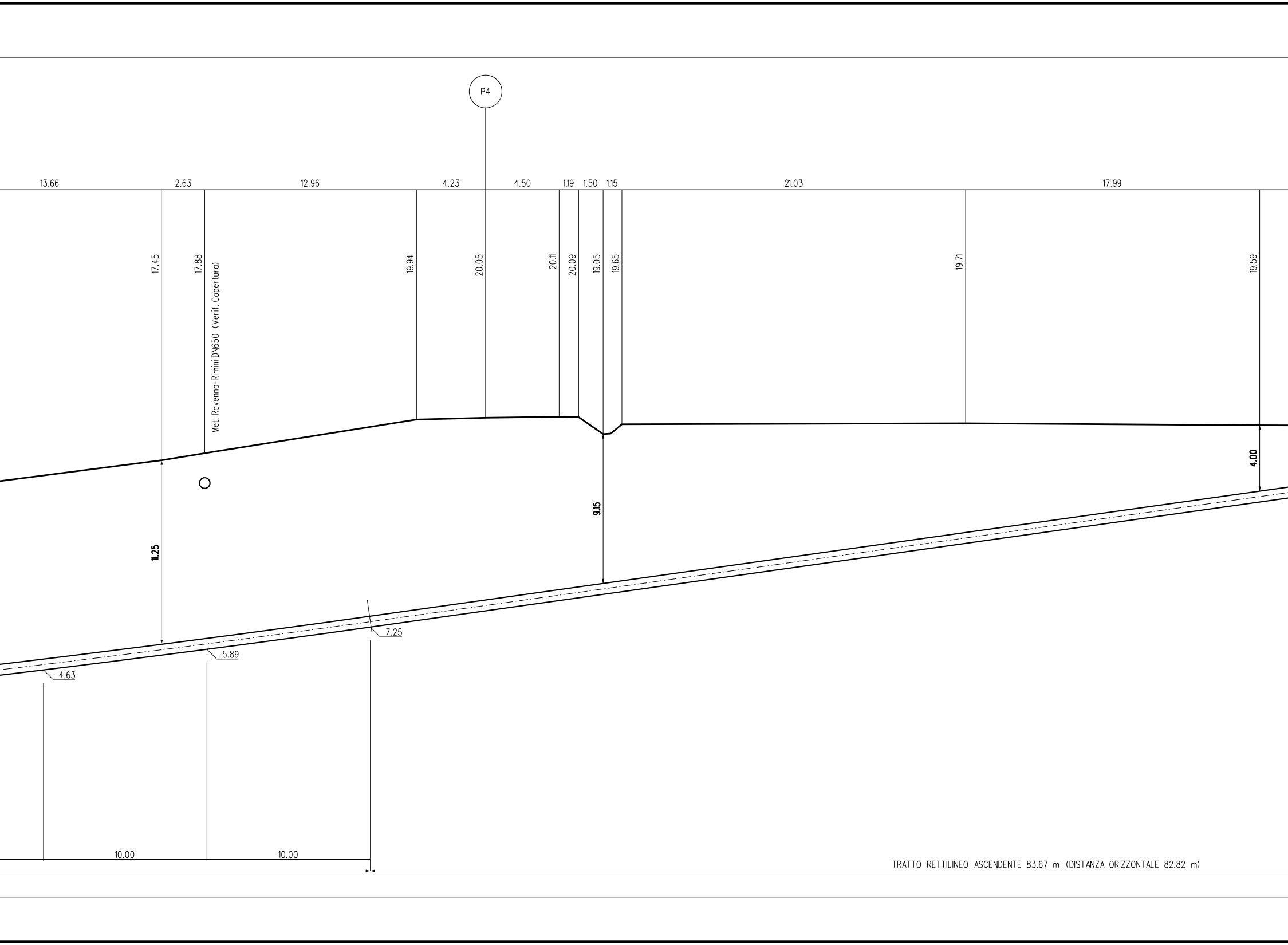
P4
13.66
2.63
12.96
4.23
4.50
1.19
1.50
1.15
21.03
17.99
17.45
17.88
Met. Ravenna-Rimini DN650 (Verif. Copertura)
19.94
20.05
20.11
20.09
19.05
19.65
19.71
19.59
4.00
9.15
11.25
7.25
5.89
4.63
10.00
10.00
TRATTO RETTILINEO ASCENDENTE 83.67 m (DISTANZA ORIZZONTALE 82.82 m)

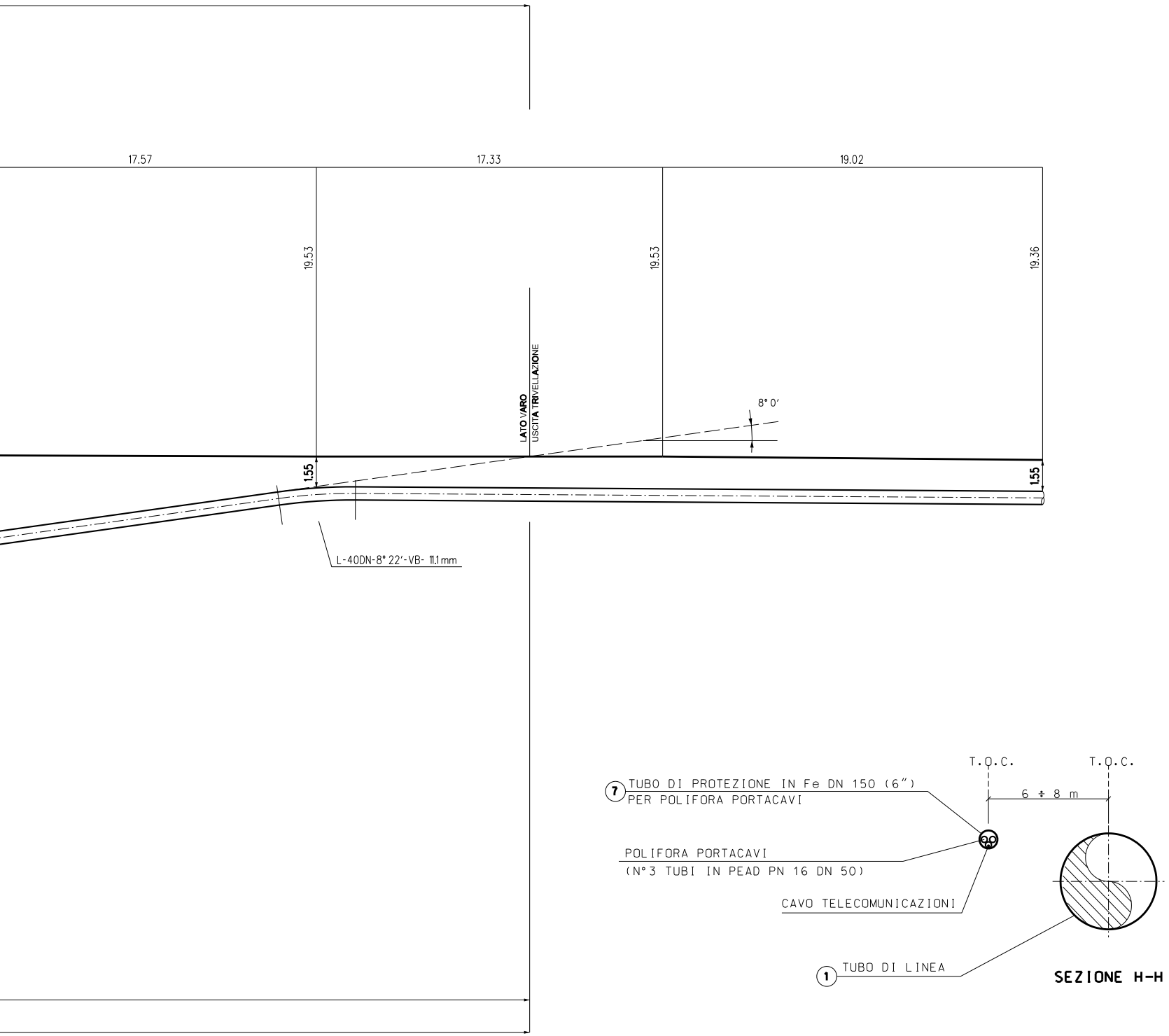
17.57
17.33
19.02
19.53
19.53
19.36
LATO VARO
USCITA TRIVELLAZIONE
8° 0'
1.55
1.55
L-40DN-8° 22'-VB- 11.1mm
T.O.C.
T.O.C.
6 ÷ 8 m
⑦ TUBO DI PROTEZIONE IN Fe DN 150 (6")
PER POLIFORA PORTACAVI
POLIFORA PORTACAVI
(N°3 TUBI IN PEAD PN 16 DN 50)
CAVO TELECOMUNICAZIONI
① TUBO DI LINEA

SEZIONE H-H

1 Tubo
Sp. No
rivest

7 Tubo

TABELLA DELLE ANNOTAZIONI

di ACCIAIO GRADO EN L415 MB DN 650 (26")
ormale 11.1mm costruito secondo tab. GASD. A.01.01.31
imento in POLIETILENE sp. 2.5 mm

di protezione in Fe 33 DN 150 (6") Sp. 7.1mm per polifora portacavi 460.00 m

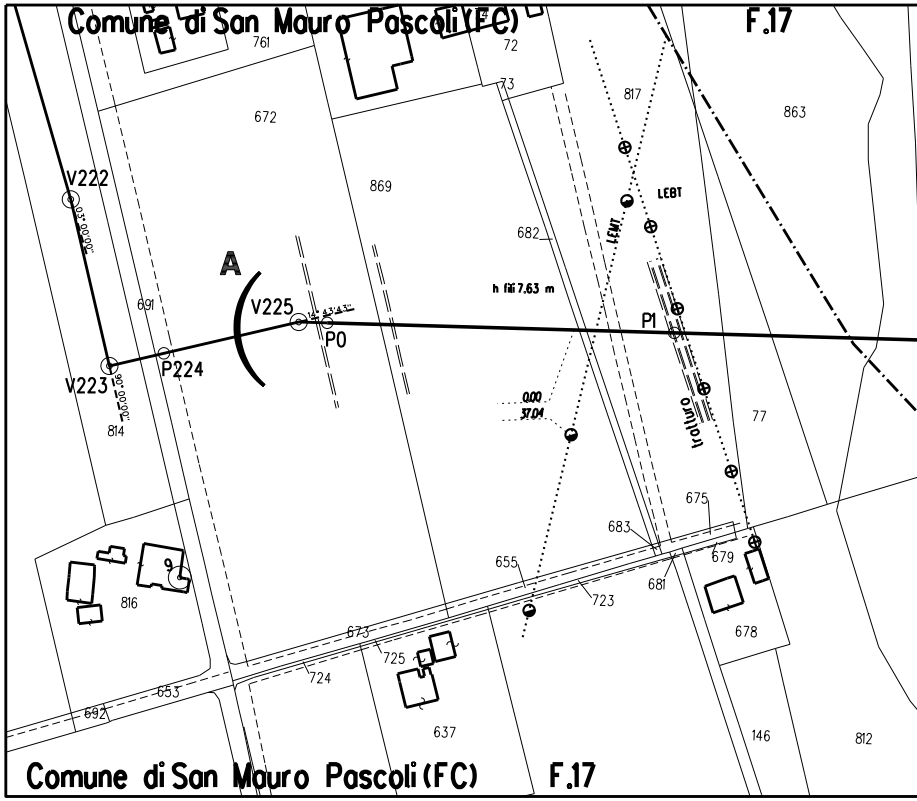
Comune di San Mauro Pascoli (FC)
F.17
761
72
73
672
869
817
863
V222
103°00'00"
682
LEBT
LEMT
A
h fili 7.63 m
V225
14° 43'43"
P0
P1
691
P224
V223
90°00'00"
814
0.00
37.04
tratturo
77
675
683
679
655
681
723
816
9
673
725
678
724
653
692
637
146
812
Comune di San Mauro Pascoli (FC)
F.17

STRALCIO PLANIMETRICO 1:2000
COMUNE DI SAN MAURO PASCOLI (FC) F.17
COMUNE DI RIMINI (RN) F. 25

CARATTERISTICHE GEOMETRICHE PRINCIPALI DELLA T.O.C	
SVILUPPO COMPLESSIVO DELLA T.O.C.	460.00 m
TRATTI RETTILINEI	n.2
- Sviluppo Totale	114.42 m
TRATTI CURVILINEI	n.1
- Sviluppo Totale	345.58 m
INGRESSO T.O.C. (LATO RIG)	10° 00'
USCITA T.O.C. (LATO VARO)	8° 00'

NOTA :
PRIMA DI PROCEDERE CON L'ESECUZIONE DEGLI SCAVI DEL METANODOTTO E' NECESSARIO ACCERTARE L'ESATTA UBICAZIONE PLANO-ALTIMETRICA DI TUTTI I SERVIZI INTERRATI INTERFERENTI

L'INDAGINE ANDRA' SVOLTA MEDIANTE L'ESECUZIONE DI SAGGI A MANO ED ALLA PRESENZA DI RAPPRESENTANTI DELL'ENTE PROPRIETARIO

DOCUMENTI DI RIFERIMENTO	N.

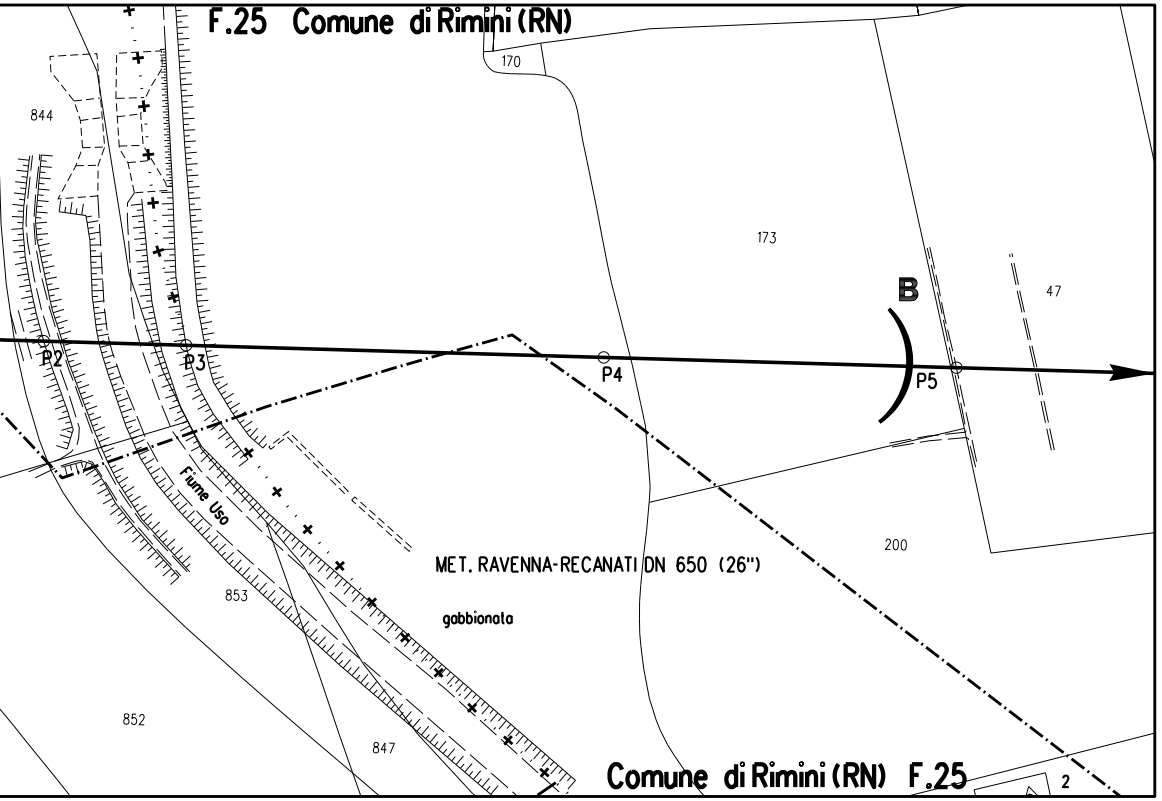
F.25 Comune di Rimini (RN)
170
844
173
B
47
P2
P3
P4
P5
Fiume Uso
200
MET. RAVENNA-RECANATI DN 650 (26")
853
gabbionata
852
847
Comune di Rimini (RN) F.25
2

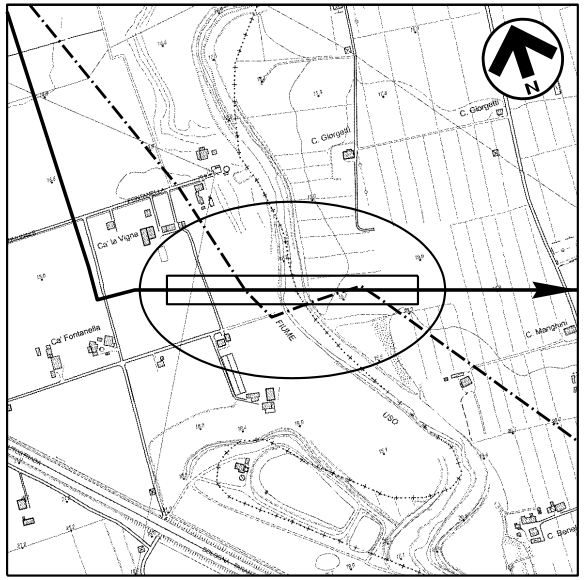
N
C. Giorgetti
C. Giorgetti
Ca' la Vigna
Ca' Fontanella
Fiume
Uso
C. Manghini
C. Barbi

COROGRAFIA Scala 1:10000
C.T.R. F.256104

INDICE	DATA		ELABORATO	VERIFICATO	APPROVATO AUTORIZZATO
0	20/05/2019	EMISSIONE	L. RICCI	F. MARCHETTI	V.FORLIVESI G.GIOVANNINI

PROPRIETARIO

PROGETTISTA

TechnipFMC

Rif. TPIDL: 073670C-031-DW-3255-008

TECHNIP ITALY DIREZIONE LAVORI S.p.A.

RIFACIMENTO METANODOTTO RAVENNA - CHIETI
TRATTO RAVENNA - JESI
DN 650 (26"), DP 75 bar
ED OPERE CONNESSE

Attraversamento: TOC Fiume Uso

Dis. DIS-AT-008
Fg. 1 di 1
Comm. NR/17350
INDICE 0
Scala 1:200
Sostituisce il ....
Sostituito dal ....

DOCUMENTO DI PROPRIETA' Snam Rete Gas. LA SOCIETA' TUTELERA' I PROPRI DIRITTI IN SEDE CIVILE E PENALE A TERMINI DI LEGGE.