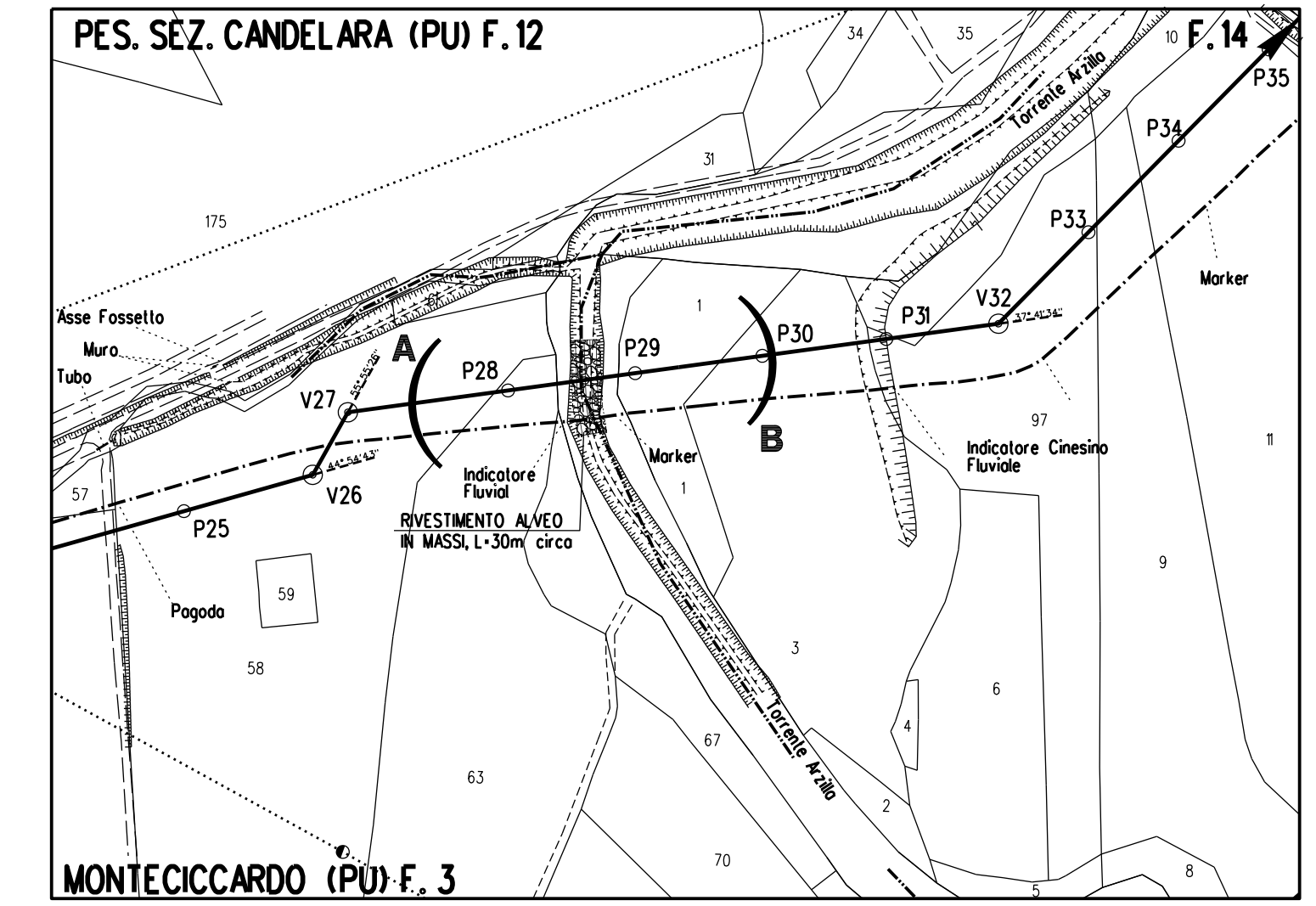
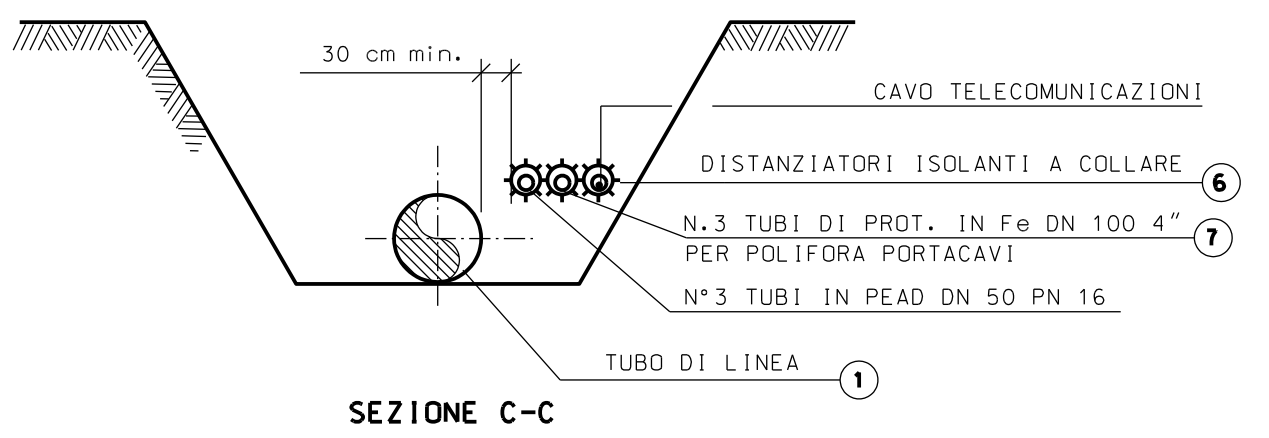


SEZIONE A - B scala 1:200

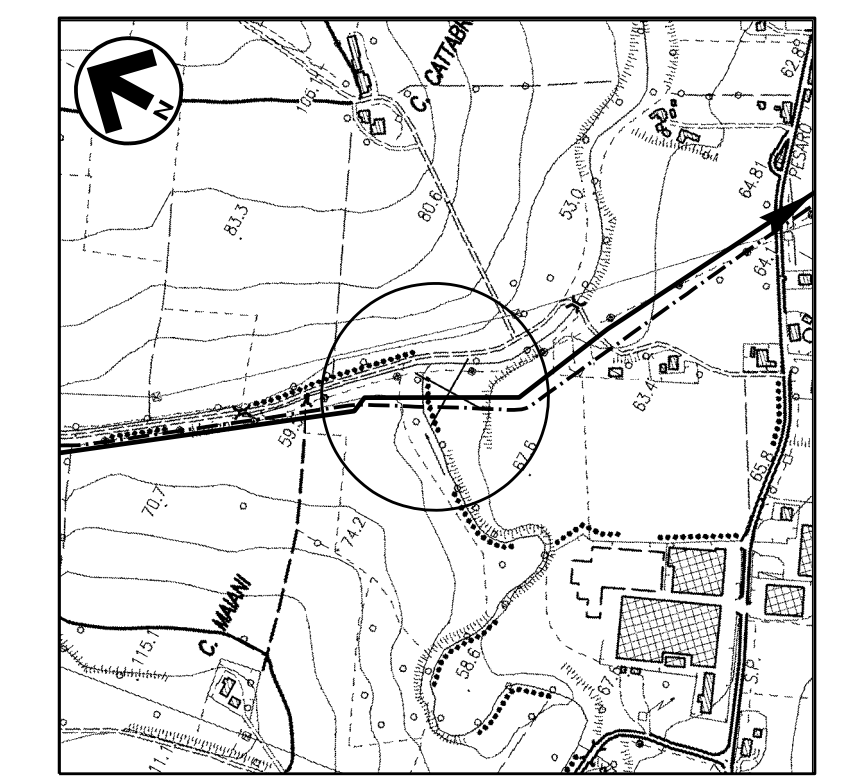
TABELLA DELLE ANNOTAZIONI

- 1 Tubo di ACCIAIO GRADO EN L415 MB DN 650 (26'')
Sp. Normale 11mm costruito secondo tab. GASD. A.01.01.31
rivestimento in POLIETILENE sp. 2.5 mm
- 6 Distanziatori isolanti a collare costruito secondo tab. GASD. A.09.01.06
tubo portacavo DN 100 (4'')
anelli n. 13
- 7 Tubo di protezione in Fe 33 DN 100 (4'') Sp. 4.0 mm per polifora portacavi 225.00 m

NOTA :
PRIMA DI PROCEDERE CON L'ESECUZIONE DEGLI SCAVI DEL METANODOTTO E' NECESSARIO ACCERTARE L'ESATTA UBICAZIONE PLANO-ALTIMETRICA DI TUTTI I SERVIZI INTERRATI INTERFERENTI
L'INDAGINE ANDRA' SVOLTA MEDIANTE L'ESECUZIONE DI SAGGI A MANDO ED ALLA PRESENZA DI RAPPRESENTANTI DELL'ENTE PROPRIETARIO



STRALCIO PLANIMETRICO 1:2000
COMUNE DI CANDELARA (PU) F. 12 - F. 14
COMUNE DI MONTECICCARDO (PU) F. 3



COROGRAFIA Scala 1:10000
C.T.R. F.268150

0	15/04/2018	EMISSIONE	L. RICCI	F. MARCHETTI	V. FORLIVESTI S. GIOVANNI
INDICE	DATA	PROGETTISTA	ELABORATO	VERIFICATO	APPROVATO AUTORIZZATO
PROPRIETARIO					
		R. F. TP1 DL: 073678C-031-DW-3255-01 9 TECHNIP ITALY DIREZIONE LAVORI S.p.A.			
		Dis. DIS-AT-019			
		Fg. 1 di 1			
		Comm. NR/17350/R-L01 -L02-L05-L06			
		INDICE			
		Scala 1:200			
		Sostituisce il			
		Sostituito dal			
		Attraversamento: Torrente Arzilla			