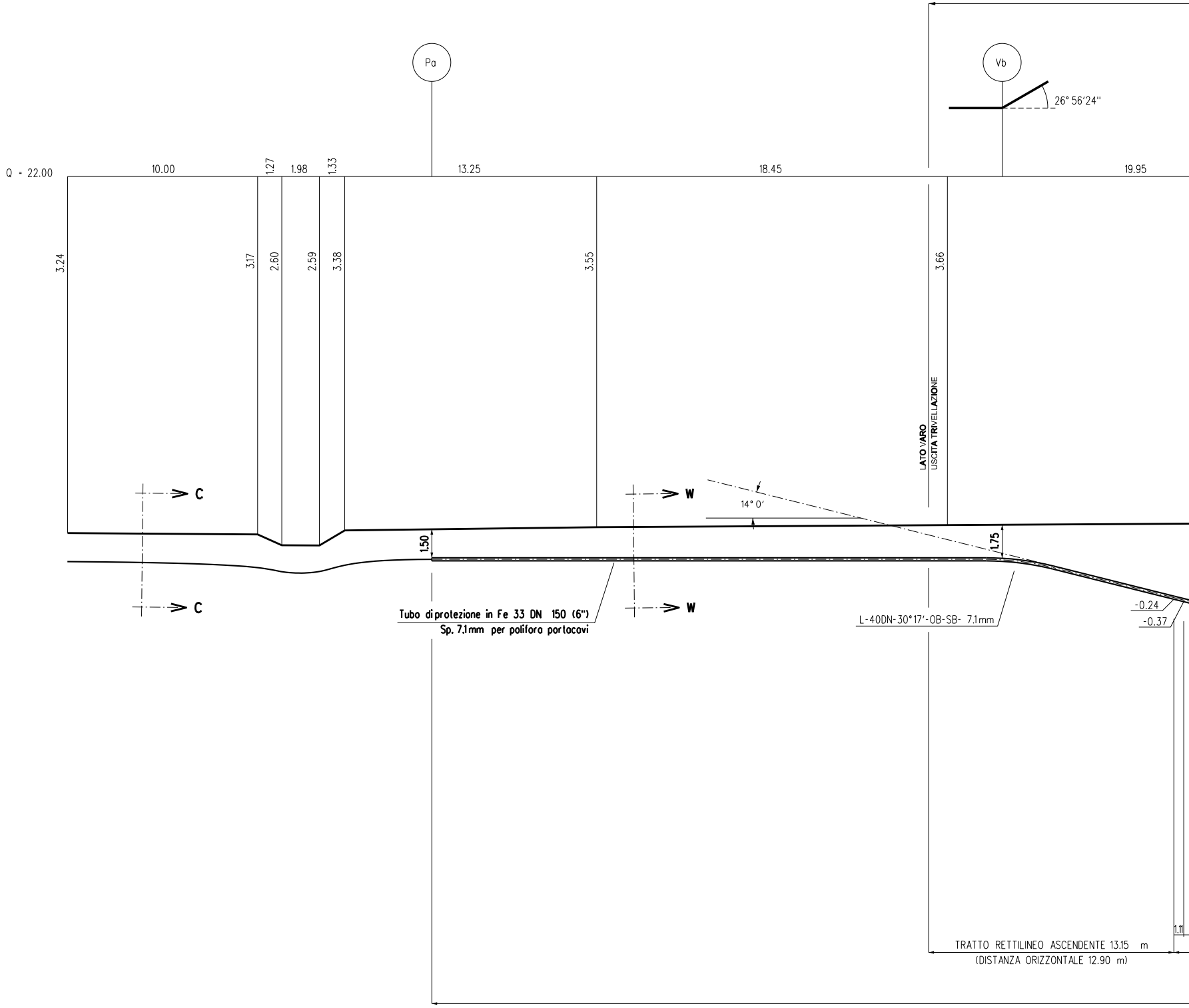
Pa
Vb
26° 56'24"
Q = 22.00
10.00
1.27
1.98
1.33
13.25
18.45
19.95
3.24
3.17
2.60
2.59
3.38
3.55
3.66
LATO VARO
USCITA TRIVELLAZIONE
C
C
W
W
14° 0'
1.50
1.75
-0.24
-0.37
Tubo diprotezione in Fe 33 DN 150 (6")
Sp. 7.1mm per polifora portacavi
L-40DN-30°17'-OB-SB- 7.1mm
1.11
TRATTO RETTILINEO ASCENDENTE 13.15 m
(DISTANZA ORIZZONTALE 12.90 m)

T.O.C. (TRIVELLAZIONE ORIZZONTALE CONTROLLATA) SVILUPPO T

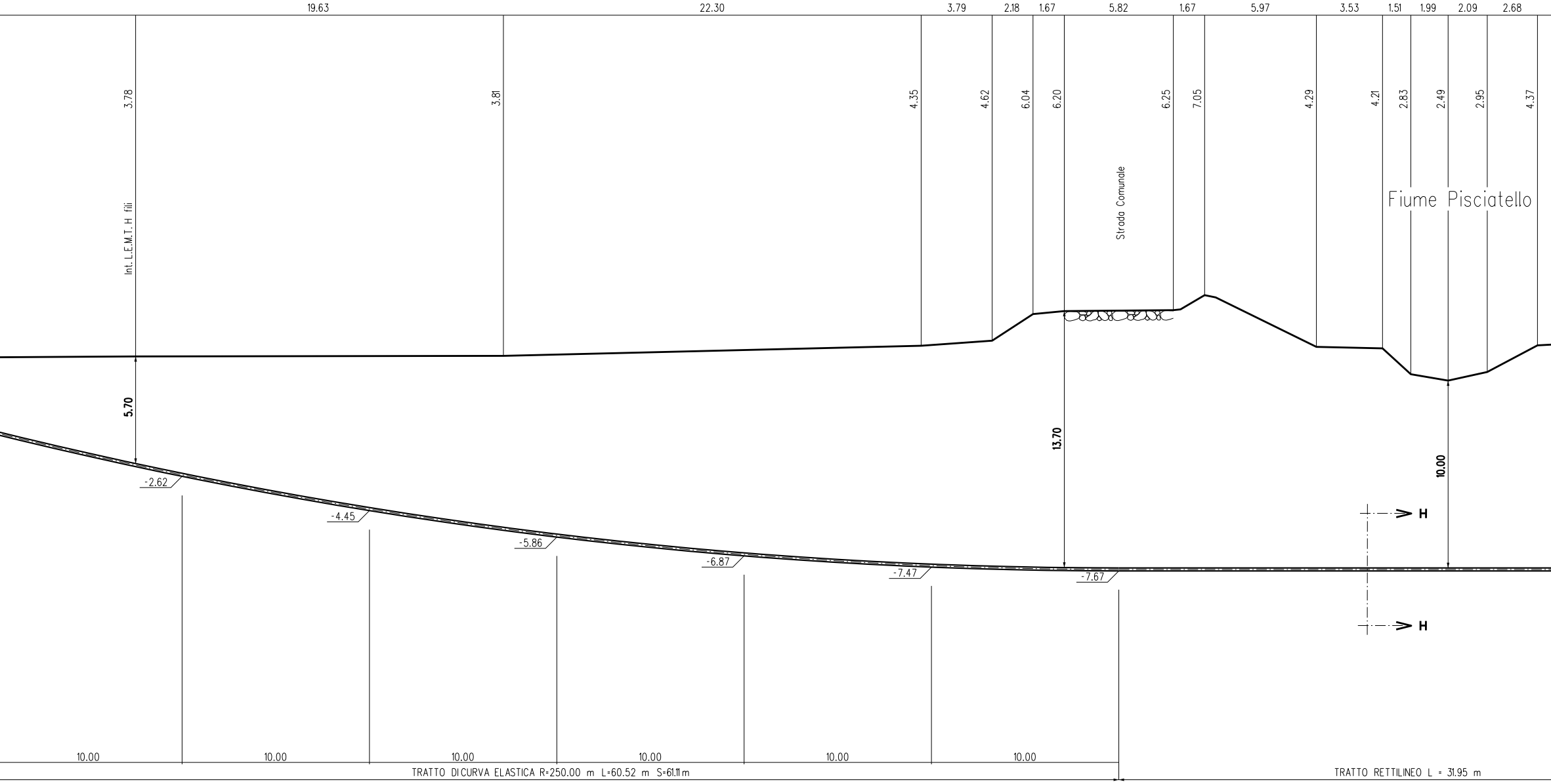
19.63
22.30
3.79
2.18
1.67
5.82
1.67
5.97
3.53
1.51
1.99
2.09
2.68
3.78
3.81
4.35
4.62
6.04
6.20
6.25
7.05
4.29
4.21
2.83
2.49
2.95
4.37
Int. L.E.M.T. H fili
Strada Comunale
Fiume Pisciatello
5.70
13.70
10.00
H
H
-2.62
-4.45
-5.86
-6.87
-7.47
-7.67
10.00
10.00
10.00
10.00
10.00
10.00
TRATTO DI CURVA ELASTICA R=250.00 m L=60.52 m S=61.11 m
TRATTO RETTILINEO L = 31.95 m

TUBO DI PROTEZIONE IN Fe 33 DN 150 (6") Sp.7.1mm PER POLIFORA PORTACAVI L=

SEZIONE A - B scala 1:200

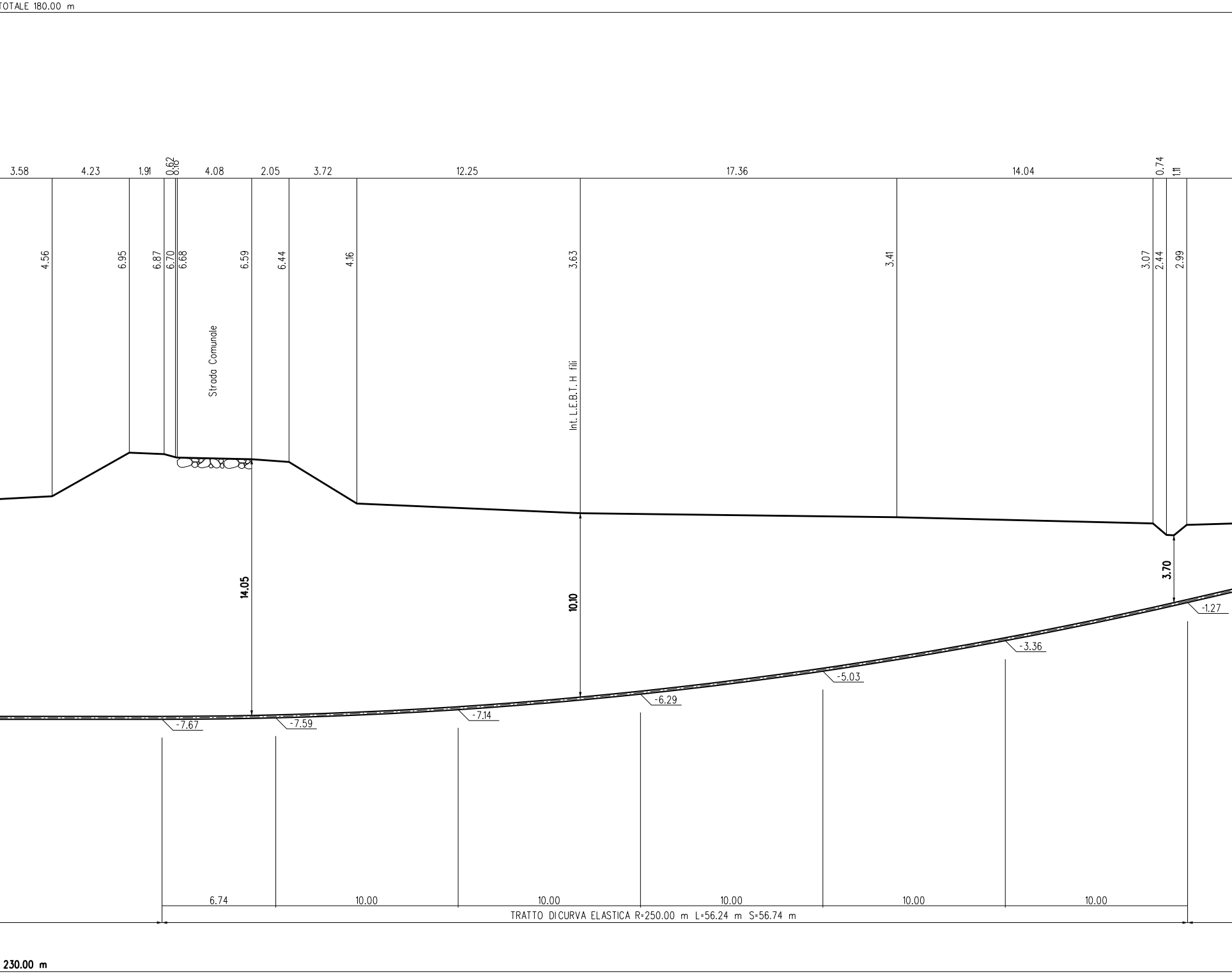

TOTALE 180.00 m
3.58
4.23
1.91
0.62
0.16
4.08
2.05
3.72
12.25
17.36
14.04
0.74
1.11
4.56
6.95
6.87
6.70
6.68
6.59
6.44
4.16
3.63
3.41
3.07
2.44
2.99
Strada Comunale
Int. L.E.B.T. H fili
14.05
10.10
3.70
-1.27
-3.36
-5.03
-6.29
-7.14
-7.59
-7.67
6.74
10.00
10.00
10.00
10.00
10.00
TRATTO DICURVA ELASTICA R=250.00 m L=56.24 m S=56.74 m
230.00 m

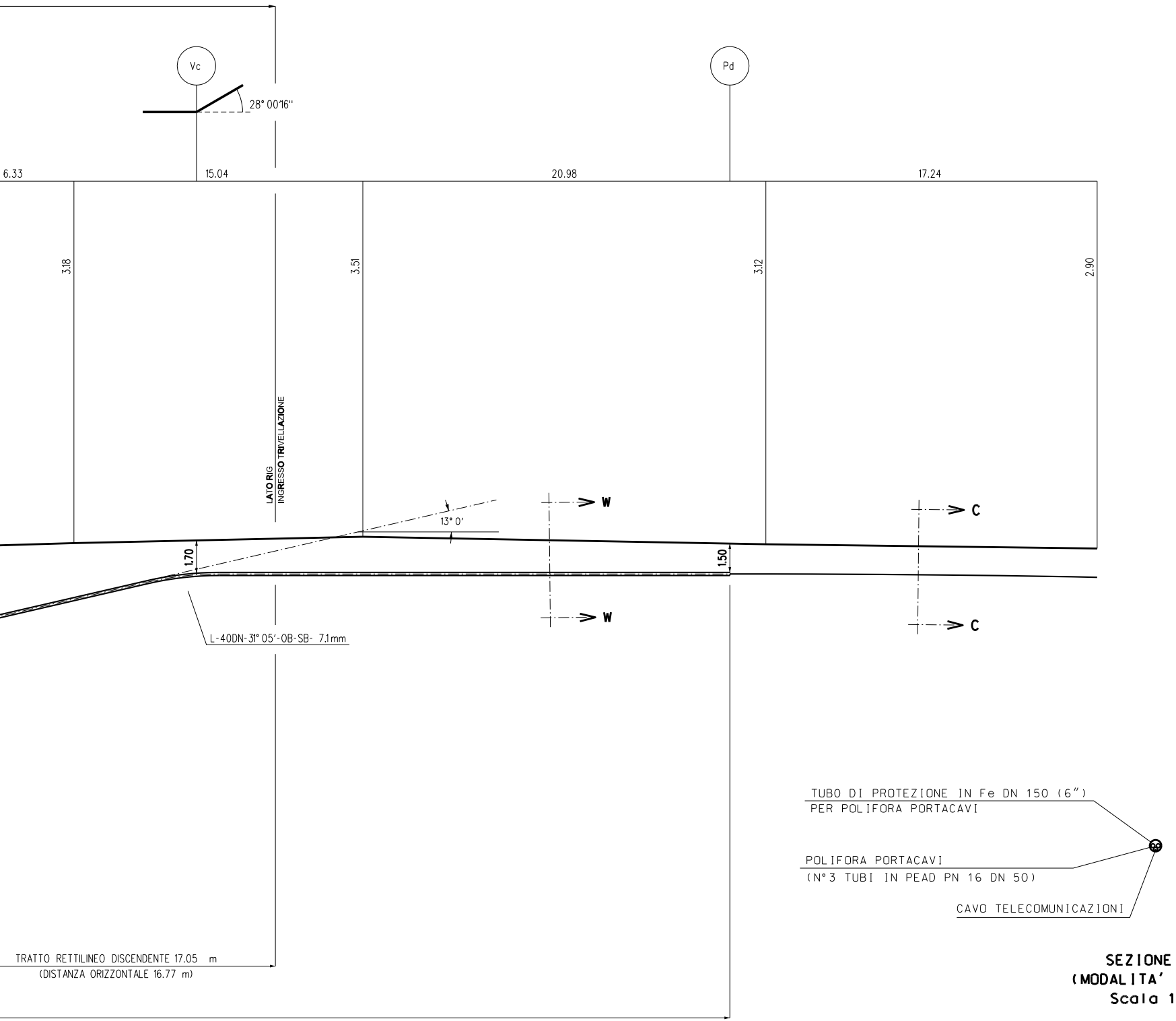
Vc
28° 00'16"
Pd
6.33
15.04
20.98
17.24
3.18
3.51
3.12
2.90
LATO RIG
INGRESSO TRIVELLAZIONE
13° 0'
W
W
C
C
1.70
1.50
L-40DN-31° 05'-OB-SB- 7.1mm
TUBO DI PROTEZIONE IN Fe DN 150 (6")
PER POLIFORA PORTACAVI
POLIFORA PORTACAVI
(N°3 TUBI IN PEAD PN 16 DN 50)
CAVO TELECOMUNICAZIONI
TRATTO RETTILINEO DISCENDENTE 17.05 m
(DISTANZA ORIZZONTALE 16.77 m)

NOTA
PRIMA
E'NEC
TUTTI

L'INDA
ED AL

SEZIONE H-H
(MODALITA' T.O.C.)
Scala 1:50

CARATTERISTICHE GEOMETRICHE PRINCIPALI DELLA T.O.C	
SVILUPPO COMPLESSIVO DELLA T.O.C.	180.00 m
TRATTI RETTILINEI	n.3
- Sviluppo Totale	62.15 m
TRATTI CURVILINEI	n. 2
- Sviluppo Totale	117.85 m
INGRESSO T.O.C. (LATO RIG)	13° 00′
USCITA T.O.C. (LATO VARO)	14° 00′

:

DI PROCEDERE CON L'ESECUZIONE DEGLI SCAVI DEL METANODOTTO
ESSARIO ACCERTARE L'ESATTA UBICAZIONE PLANO-ALTIMETRICA DI
I SERVIZI INTERRATI INTERFERENTI

GINE ANDRA' SVOLTA MEDIANTE L'ESECUZIONE DI SAGGI A MANO
LA PRESENZA DI RAPPRESENTANTI DELL'ENTE PROPRIETARIO

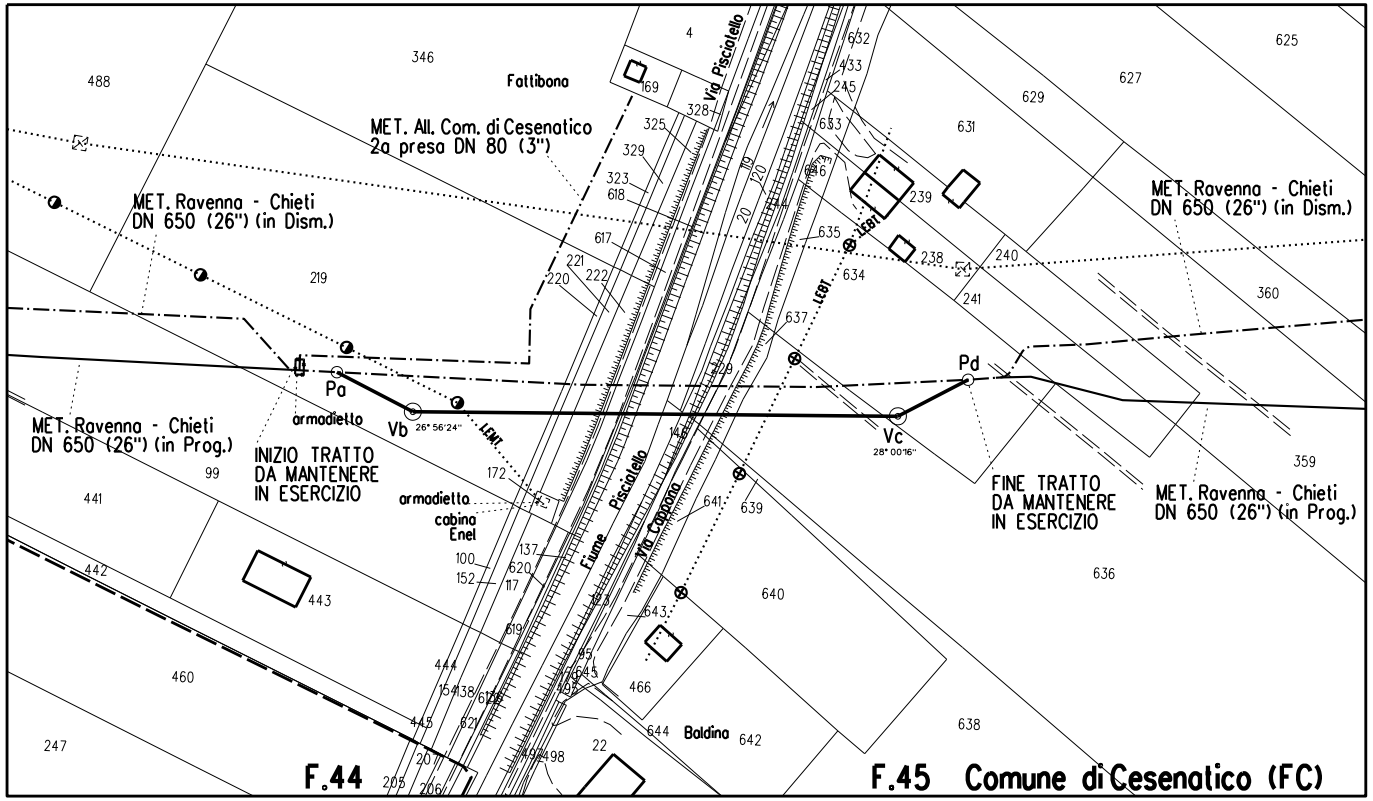
Fattibona
MET. All. Com. di Cesenatico
2a presa DN 80 (3")
MET. Ravenna - Chieti
DN 650 (26") (in Dism.)
MET. Ravenna - Chieti
DN 650 (26") (in Prog.)
Pa
Vb
26° 56′24″
Vc
28° 00′16″
Pd
armadietto
INIZIO TRATTO
DA MANTENERE
IN ESERCIZIO
armadietto
cabina
Enel
LEMT
Via Pisciatello
Fiume Pisciatello
Via Cappona
FINE TRATTO
DA MANTENERE
IN ESERCIZIO
MET. Ravenna - Chieti
DN 650 (26") (in Dism.)
MET. Ravenna - Chieti
DN 650 (26") (in Prog.)
Baldina
F.44
F.45 Comune di Cesenatico (FC)

STRALCIO PLANIMETRICO 1:2000
COMUNE DI CESENATICO F. 44 - F. 45

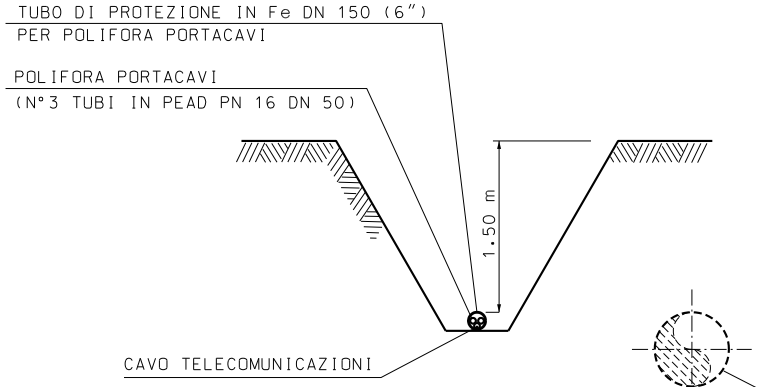
TUBO DI PROTEZIONE IN Fe DN 150 (6")
PER POLIFORA PORTACAVI
POLIFORA PORTACAVI
(N°3 TUBI IN PEAD PN 16 DN 50)
1.50 m
CAVO TELECOMUNICAZIONI
TUBO DI LINEA ESISTENTE
DN 650 (26")

SEZIONE W-W
(MODALITA' CIELO APERTO)
Scala 1:50

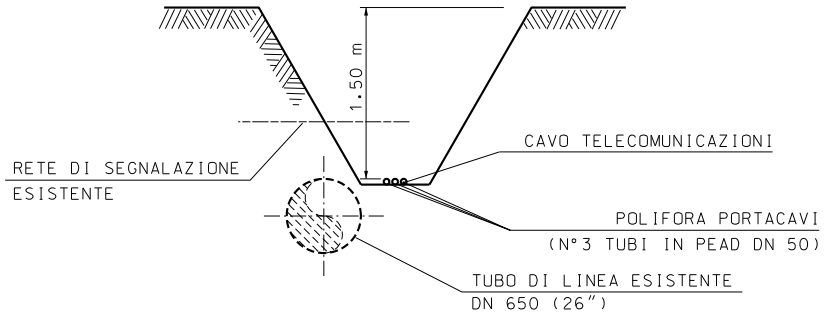
1.50 m
CAVO TELECOMUNICAZIONI
RETE DI SEGNALAZIONE
ESISTENTE
POLIFORA PORTACAVI
(N°3 TUBI IN PEAD DN 50)
TUBO DI LINEA ESISTENTE
DN 650 (26")

SEZIONE C-C
Scala 1:50

DOCUMENTI DI RIFERIMENTO	N.

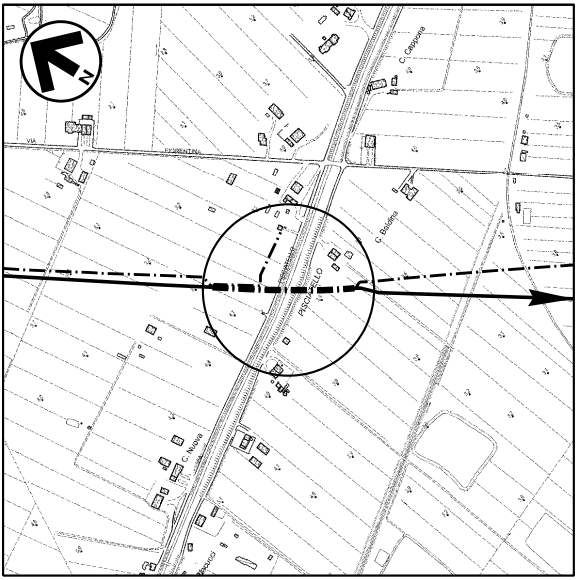
N
VIA
FIORENTINA
C. Cappona
C. Baldina
PISCIATELLO
C. Nuova

COROGRAFIA Scala 1:10000
C.T.R. F.256012

0	20/05/2019	EMISSIONE	L. RICCI	F. MARCHETTI	V.FORLIVESI G.GIOVANNINI
INDICE	DATA		ELABORATO	VERIFICATO	APPROVATO AUTORIZZATO

PROPRIETARIO

snam

PROGETTISTA

TechnipFMC

Rif. TPIDL: 073670C-031-DW-3255-031
TECHNIP ITALY DIREZIONE LAVORI S.p.A.

Dis. DIS-AT-031

Fg. 1 di 1

RIFACIMENTO METANODOTTO RAVENNA – CHIETI
TRATTO RAVENNA – JESI
DN 650 (26"), DP 75 bar
ED OPERE CONNESSE

Comm. NR/17350

INDICE 0

Scala 1:200

Attraversamento: TOC cavo telecomando
Fiume Pisciatello

Sostituisce il ....
Sostituito dal ....

DOCUMENTO DI PROPRIETA' Snam Rete Gas. LA SOCIETA' TUTELERA' I PROPRI DIRITTI IN SEDE CIVILE E PENALE A TERMINI DI LEGGE.