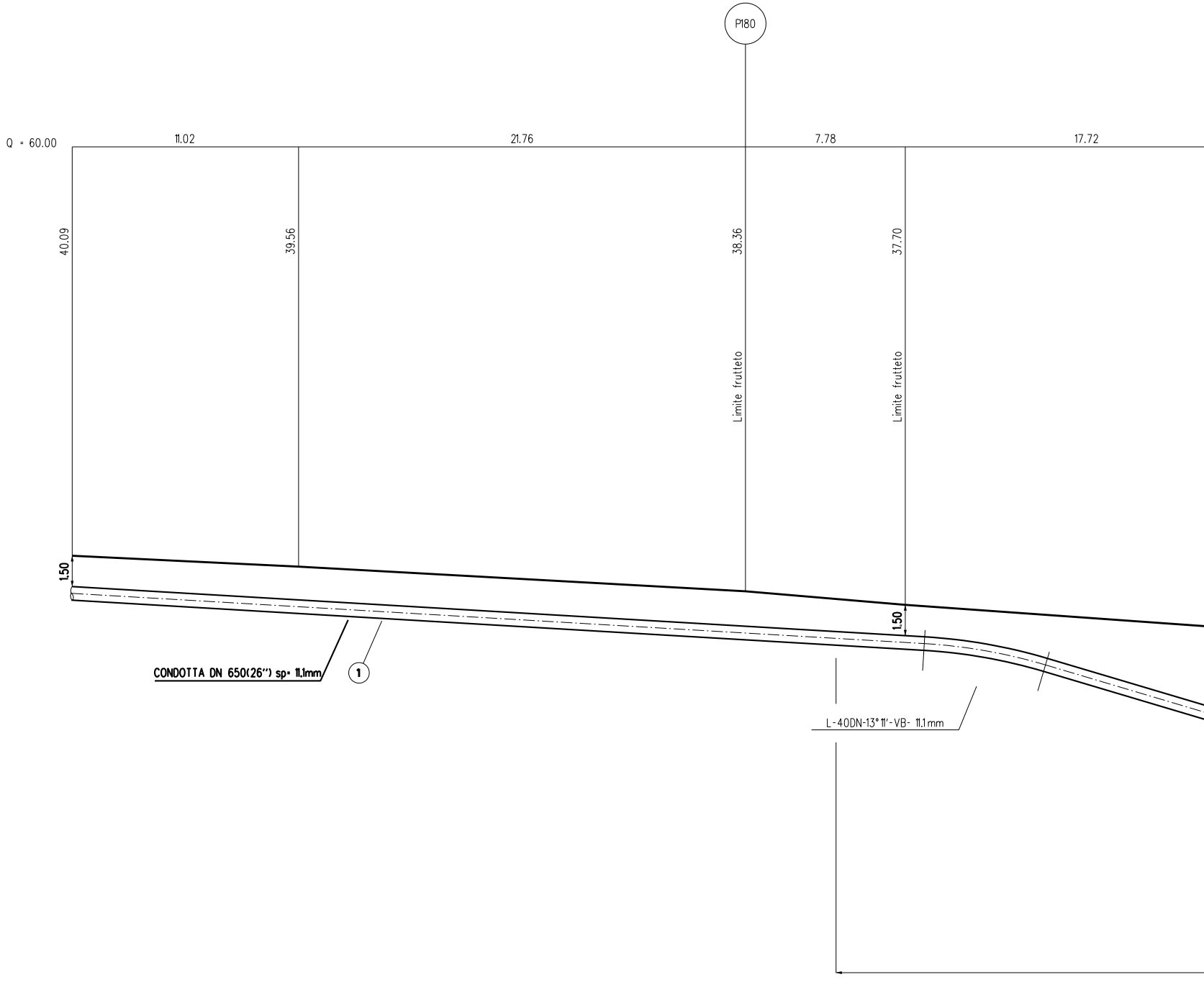
P180
Q = 60.00
11.02
21.76
7.78
17.72
40.09
39.56
38.36
37.70
Limite frutteto
Limite frutteto
1.50
1.50
CONDOTTA DN 650(26") sp= 11,1mm
1
L-40DN-13°11'-VB- 11.1mm

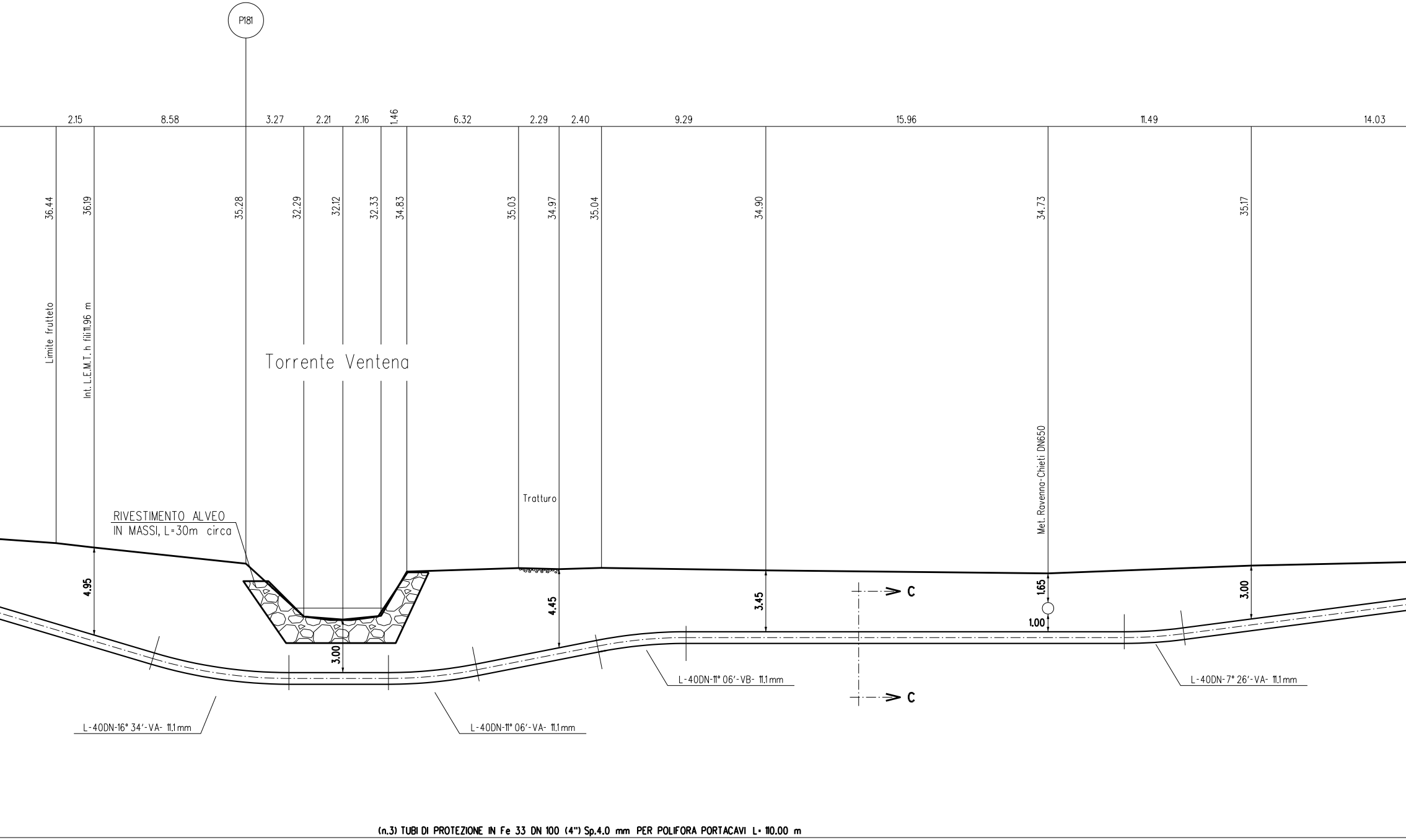
P181
2.15
8.58
3.27
2.21
2.16
1.46
6.32
2.29
2.40
9.29
15.96
11.49
14.03
36.44
36.19
35.28
32.29
32.12
32.33
34.83
35.03
34.97
35.04
34.90
34.73
35.17
Limite frutteto
Int. L.E.M.T. h fili11.96 m
Torrente Ventena
Tratturo
Met. Ravenna-Chieti DN650
RIVESTIMENTO ALVEO
IN MASSI, L=30m circa
4.95
3.00
4.45
3.45
1.65
1.00
3.00
C
C
L-40DN-16° 34'-VA- 11.1mm
L-40DN-11° 06'-VA- 11.1mm
L-40DN-11° 06'-VB- 11.1mm
L-40DN-7° 26'-VA- 11.1mm
(n.3) TUBI DI PROTEZIONE IN Fe 33 DN 100 (4") Sp.4.0 mm PER POLIFORA PORTACAVI L= 110.00 m

SEZIONE A - B scala 1:200


V182
39°15'11"
9.69
35.48
35.83
1.55
1.50
P-7DN-30°-OB-DB- 11.1 mm
L-40DN-9° 21'-OB-DB- 11.1 mm

TABELLA DELLE ANNOTAZIONI

1	Tubo di ACCIAIO GRADO EN L415 MB DN 650 (26") Sp. Normale 11.1 mm costruito secondo tab. GASD. A.01.01.31 rivestimento in POLIETILENE sp. 2.5 mm	
6	Distanziatori isolanti a collare costruito secondo tab. GASD A.09.01.06 tubo portacavo DN 100 (4") anelli	n. 165
7	Tubo di protezione in Fe 33 DN 100 (4") Sp. 4.0 mm per polifora portacavi	330.00 m

NOTA :
PRIMA DI PROCEDERE CON L'ESECUZIONE DEGLI SCAVI DEL METANODOTTO E' NECESSARIO ACCERTARE L'ESATTA UBICAZIONE PLANO-ALTIMETRICA DI TUTTI I SERVIZI INTERRATI INTERFERENTI

L'INDAGINE ANDRA' SVOLTA MEDIANTE L'ESECUZIONE DI SAGGI A MANO ED ALLA PRESENZA DI RAPPRESENTANTI DELL'ENTE PROPRIETARIO

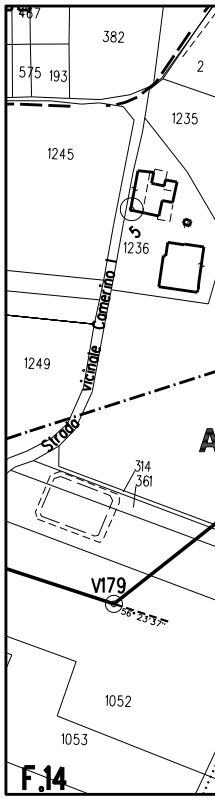
467
382
575
193
2
1235
1245
1236
Strada vicinale Camerino I
1249
A
314
361
V179
58°23'37"
1052
1053
F.14

STRALCIO PLANIME
COMUNE DI SAN G

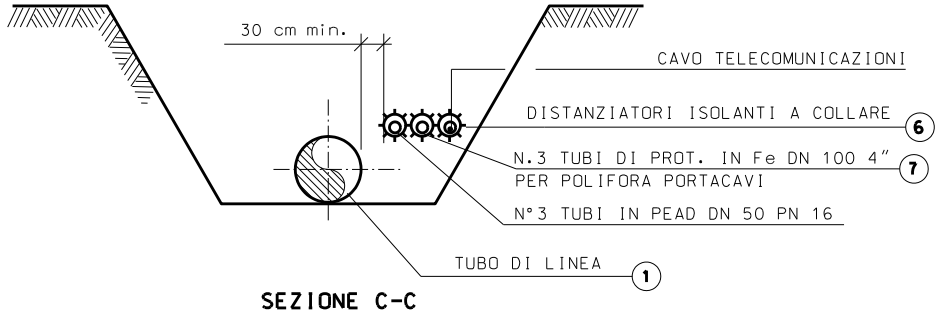
30 cm min.
CAVO TELECOMUNICAZIONI
DISTANZIATORI ISOLANTI A COLLARE ⑥
N.3 TUBI DI PROT. IN Fe DN 100 4" PER POLIFORA PORTACAVI ⑦
N°3 TUBI IN PEAD DN 50 PN 16
TUBO DI LINEA ①

SEZIONE C-C

DOCUMENTI DI RIFERIMENTO	N.

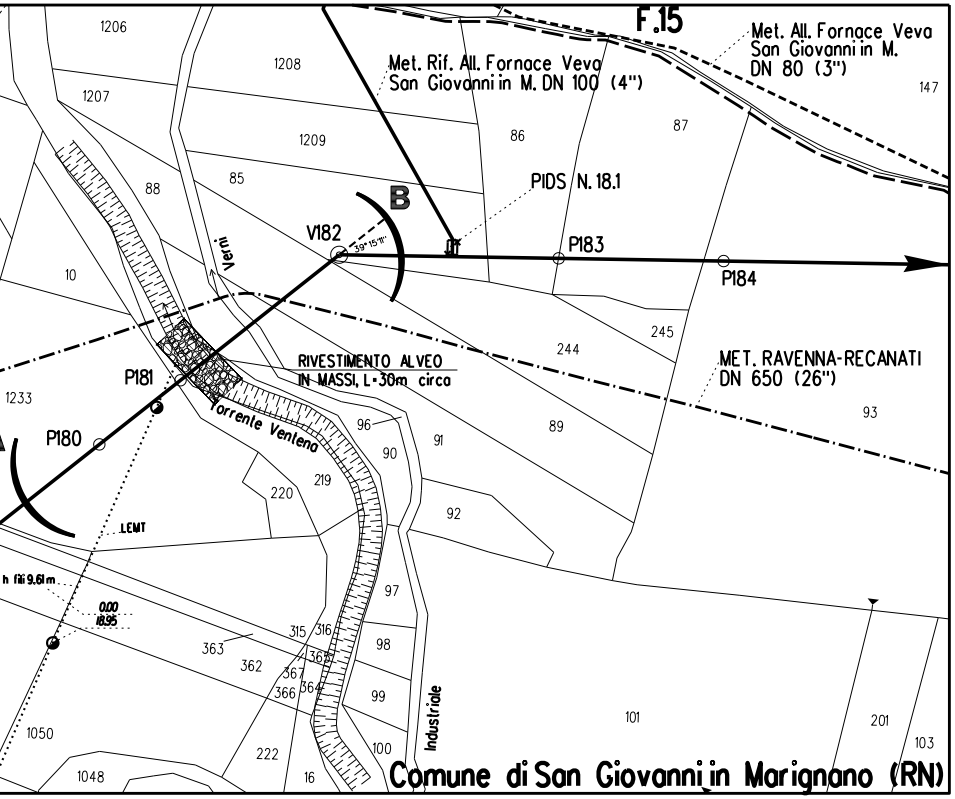
F.15
Met. All. Fornace Veva
San Giovanni in M.
DN 80 (3")
Met. Rif. All. Fornace Veva
San Giovanni in M. DN 100 (4")
PIDS N. 18.1
B
V182
39° 15' 11"
P183
P184
P181
P180
RIVESTIMENTO ALVEO
IN MASSI, L=30m circa
MET. RAVENNA-RECANATI
DN 650 (26")
Torrente Ventena
Verni
Industriale
LEMT
h fili 9.61m
0.00
18.95
1206
1208
1207
1209
86
87
147
88
85
10
244
245
1233
93
89
96
91
90
220
219
92
97
315
316
363
362
365
367
366
364
98
99
1050
101
201
103
100
222
16
1048
Comune di San Giovanni in Marignano (RN)

TRICO 1:2000
IOVANNI IN MARIGNANO (RN) F.14 - F. 15

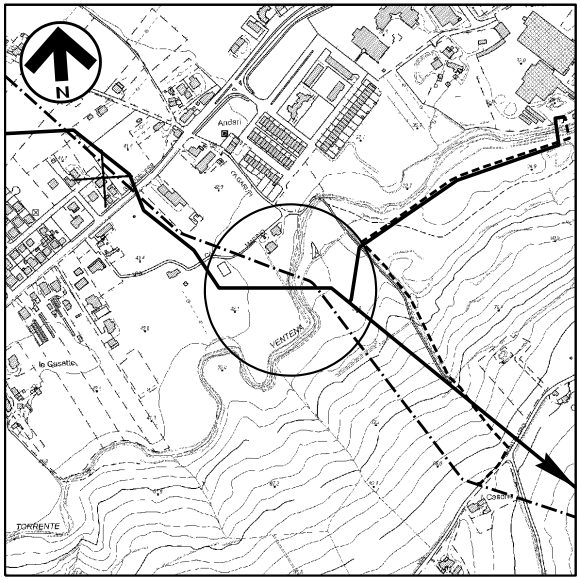
N
TORRENTE
VENTENA

COROGRAFIA Scala 1:10000
C.T.R. F.268054

0	20/05/2019	EMISSIONE	L. RICCI	F. MARCHETTI	V.FORLIVESI G.GIOVANNINI
INDICE	DATA		ELABORATO	VERIFICATO	APPROVATO AUTORIZZATO

PROPRIETARIO

snam

PROGETTISTA

TechnipFMC

Rif. TPIDL: 073670C-031-DW-3255-036
TECHNIP ITALY DIREZIONE LAVORI S.p.A.

Dis. DIS-AT-036

Fg. 1 di 1

RIFACIMENTO METANODOTTO RAVENNA - CHIETI
TRATTO RAVENNA - JESI
DN 650 (26"), DP 75 bar
ED OPERE CONNESSE

Comm. NR/17350

INDICE 0

Scala 1:200

Attraversamento: Torrente Ventena

Sostituisce il ....
Sostituito dal ....

DOCUMENTO DI PROPRIETA' Snam Rete Gas. LA SOCIETA' TUTELERA' I PROPRI DIRITTI IN SEDE CIVILE E PENALE A TERMINI DI LEGGE.