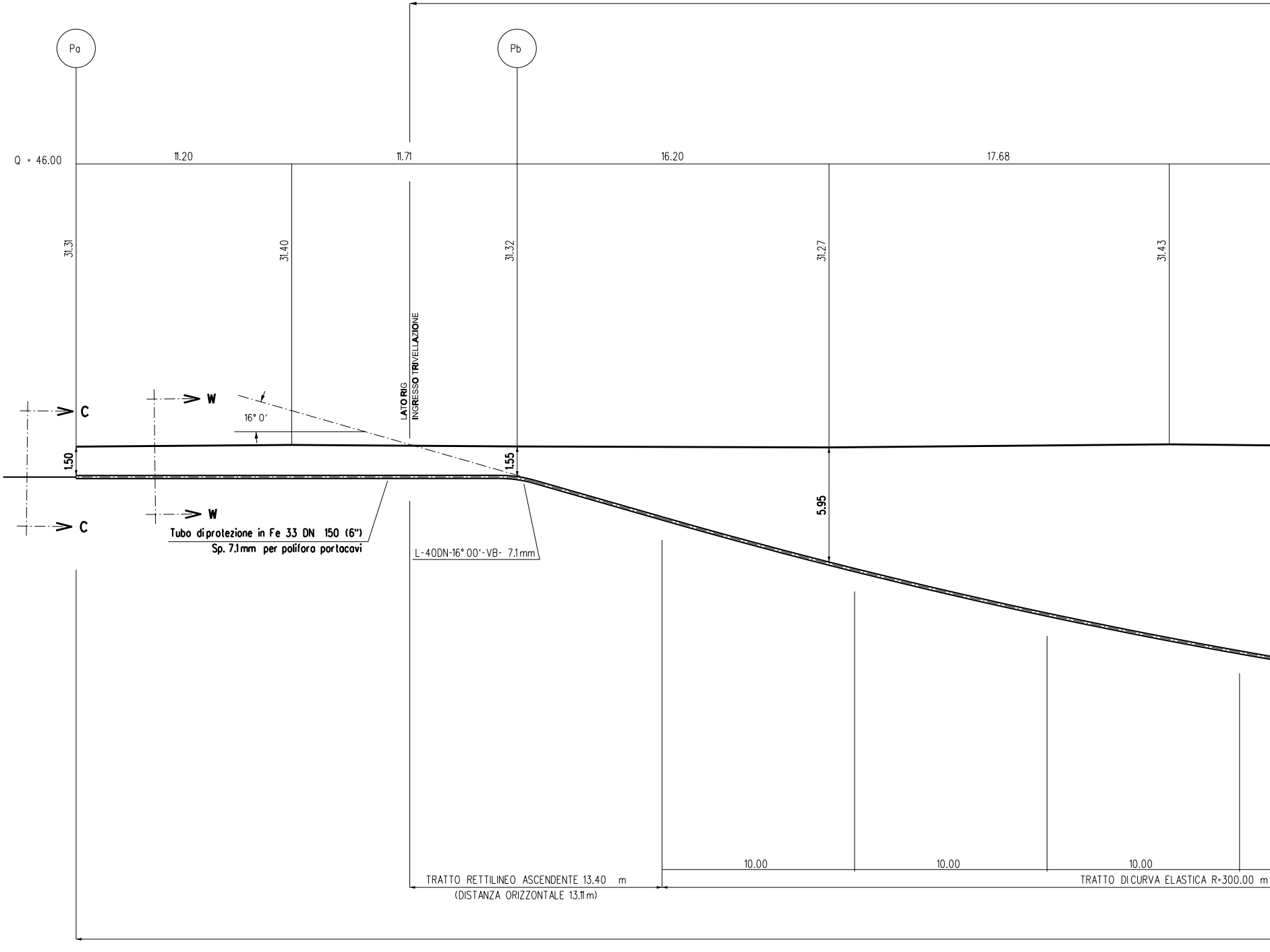
Pa
Pb
Q = 46.00
11.20
11.71
16.20
17.68
31.31
31.40
31.32
31.27
31.43
LATO RIG
INGRESSO TRIVELLAZIONE
C
C
W
W
16° 0'
1.50
1.55
5.95
Tubo diprotezione in Fe 33 DN 150 (6")
Sp. 7.1mm per polifora portacavi
L-40DN-16° 00'-VB- 7.1mm
10.00
10.00
10.00
TRATTO RETTILINEO ASCENDENTE 13.40 m
(DISTANZA ORIZZONTALE 13.11m)
TRATTO DICURVA ELASTICA R=300.00 m

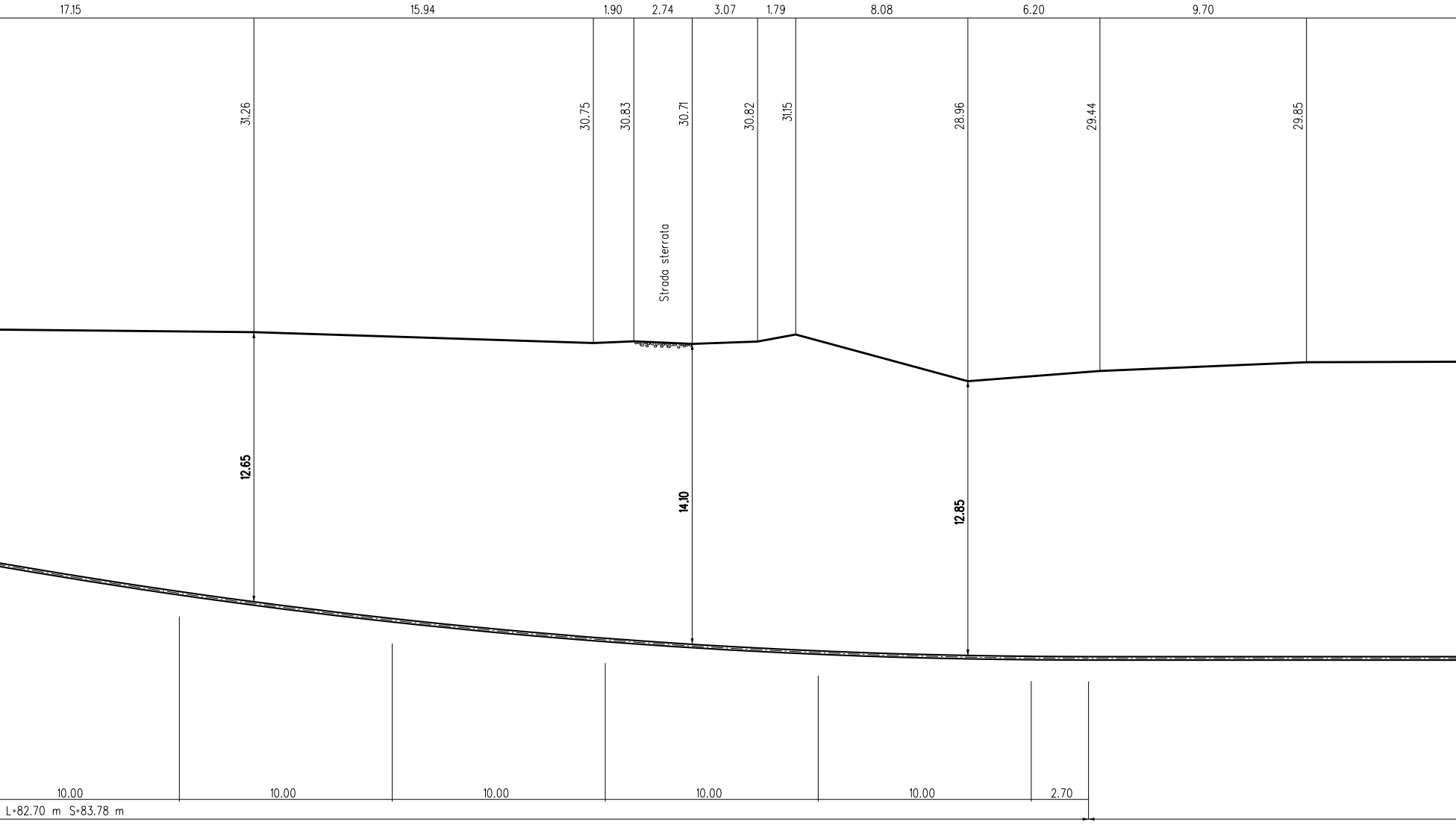
17.15
15.94
1.90
2.74
3.07
1.79
8.08
6.20
9.70
31.26
30.75
30.83
30.71
30.82
31.15
28.96
29.44
29.85
Strada sterrata
12.65
14.10
12.85
10.00
10.00
10.00
10.00
10.00
2.70
L=82.70 m S=83.78 m

T.O.C. (TRIVELLAZIONE ORIZZONTALE CONTROLLATA) SVILUPPO TOTALE 302.00 m

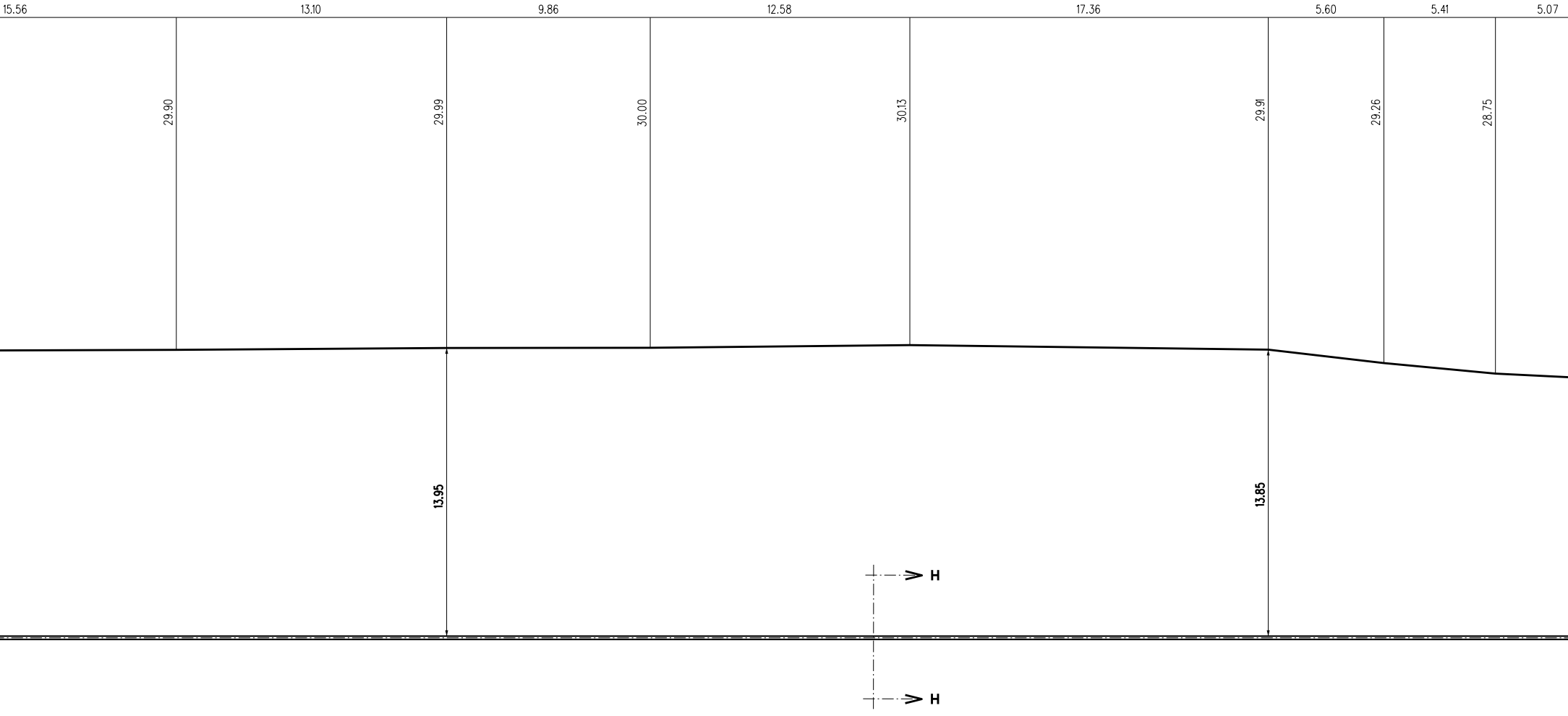
15.56
13.10
9.86
12.58
17.36
5.60
5.41
5.07
29.90
29.99
30.00
30.13
29.91
29.26
28.75
13.95
13.85
H
H

TRATTO RETTILINEO L = 108.26 m

TUBO DI PROTEZIONE IN Fe 33 DN 150 (6") Sp.7.1mm PER POLIFORA PORTACAVI L= 323.00 m

SEZIONE A - B scala 1:200

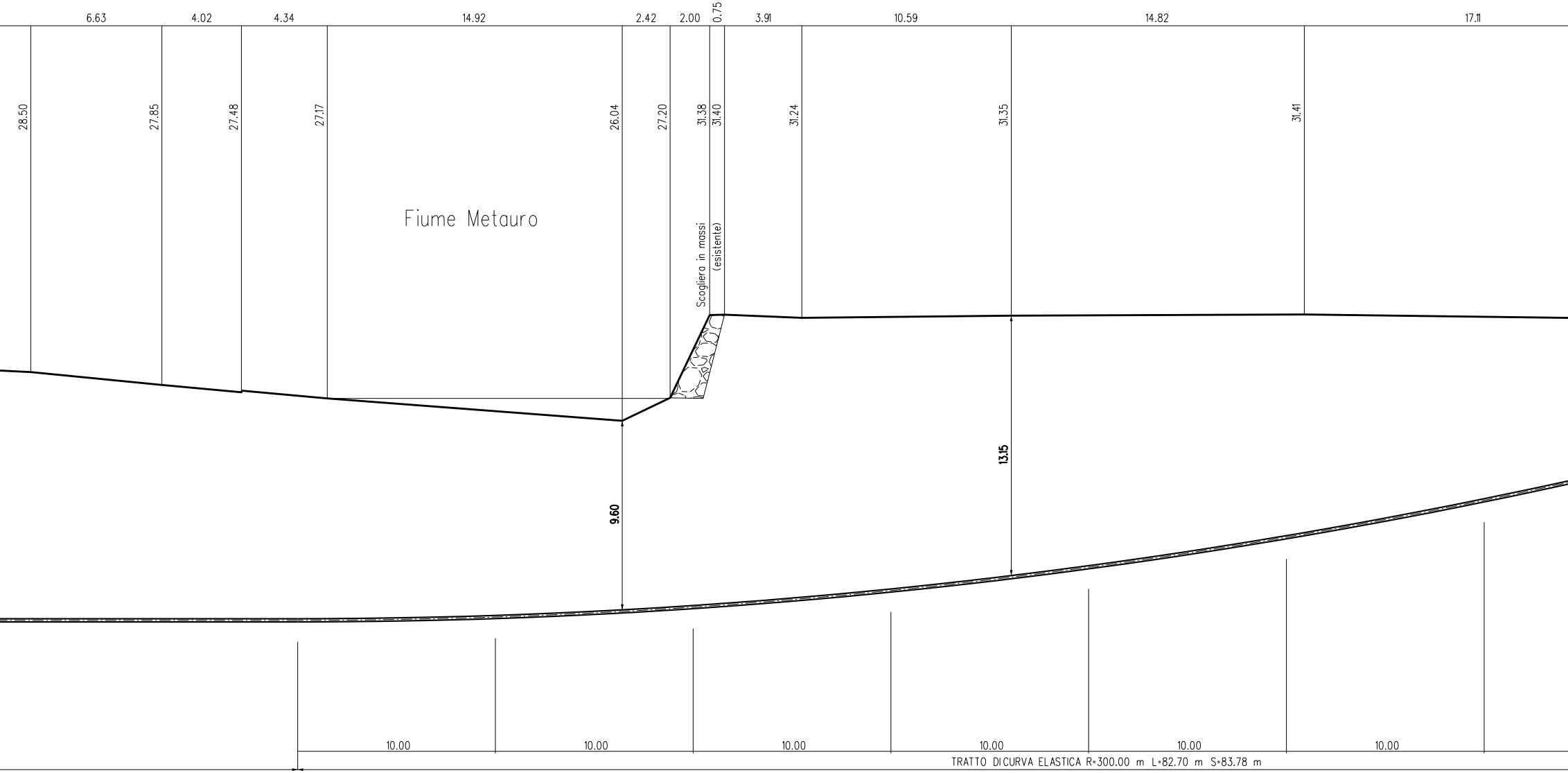
6.63
4.02
4.34
14.92
2.42
2.00
0.75
3.91
10.59
14.82
17.11
28.50
27.85
27.48
27.17
26.04
27.20
31.38
31.40
31.24
31.35
31.41
Fiume Metauro
Scogliera in massi
(esistente)
9.60
13.15
10.00
10.00
10.00
10.00
10.00
10.00
TRATTO DICURVA ELASTICA R=300.00 m L=82.70 m S=83.78 m

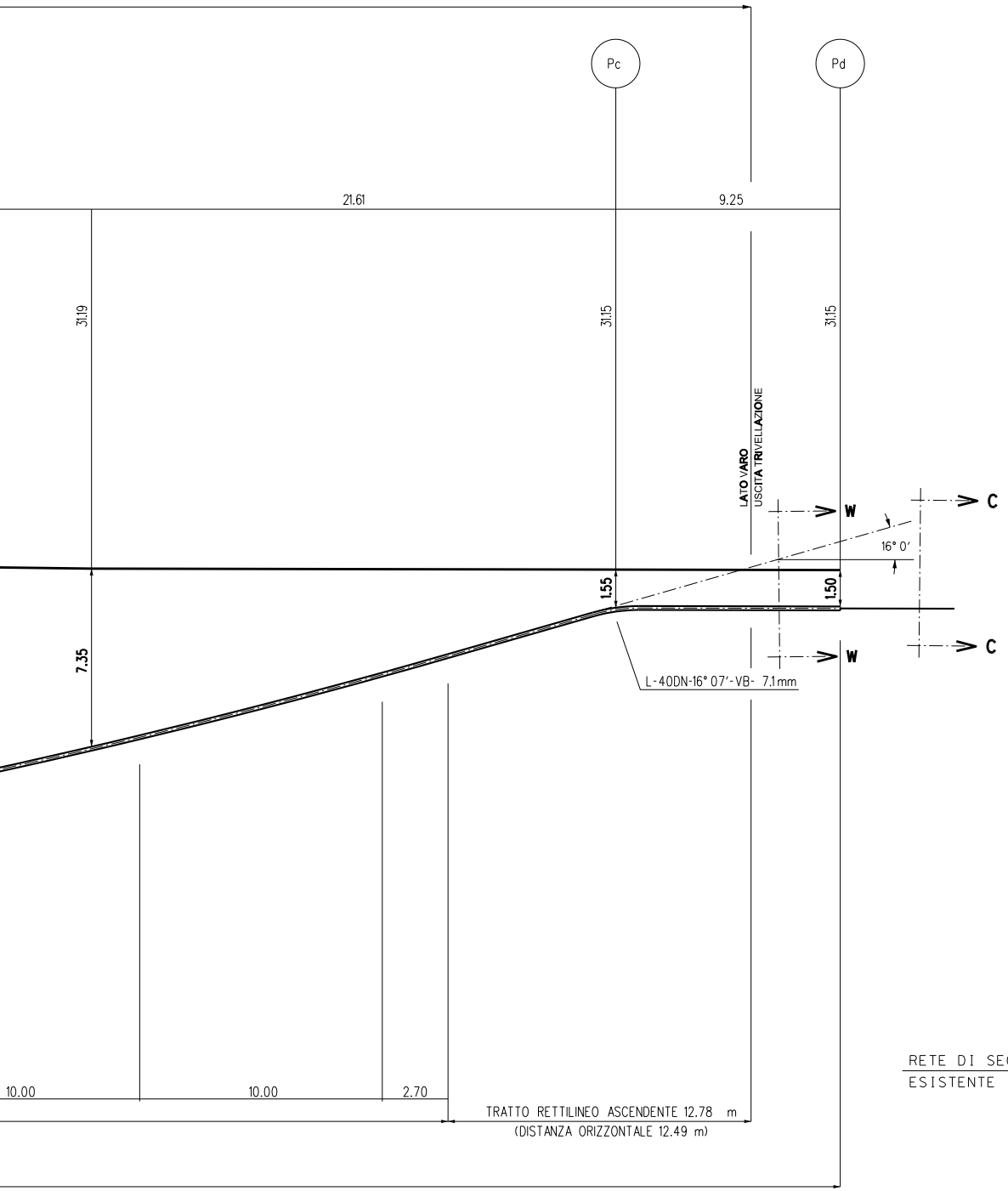
Pc
Pd
21.61
9.25
31.19
31.15
31.15
LATO VARO
USCITA TRIVELLAZIONE
W
W
C
C
16° 0'
1.55
1.50
7.35
L-40DN-16° 07'-VB- 7.1mm
10.00
10.00
2.70
TRATTO RETTILINEO ASCENDENTE 12.78 m
(DISTANZA ORIZZONTALE 12.49 m)

CARATTERISTICHE GEOMETRICHE PRINCIPALI DELLA T.O.C	
SVILUPPO COMPLESSIVO DELLA T.O.C.	302.00 m
TRATTI RETTILINEI	n.3
- Sviluppo Totale	134.44 m
TRATTI CURVILINEI	n. 2
- Sviluppo Totale	167.56 m
INGRESSO T.O.C. (LATO RIG)	16° 00'
USCITA T.O.C. (LATO VARO)	16° 00'

NOTA :

PRIMA DI PROCEDERE CON L'ESECUZIONE DEGLI SCAVI DEL METANODOTTO E' NECESSARIO ACCERTARE L'ESATTA UBICAZIONE PLANO-ALTIMETRICA DI TUTTI I SERVIZI INTERRATI INTERFERENTI

L'INDAGINE ANDRA' SVOLTA MEDIANTE L'ESECUZIONE DI SAGGI A MANO ED ALLA PRESENZA DI RAPPRESENTANTI DELL'ENTE PROPRIETARIO

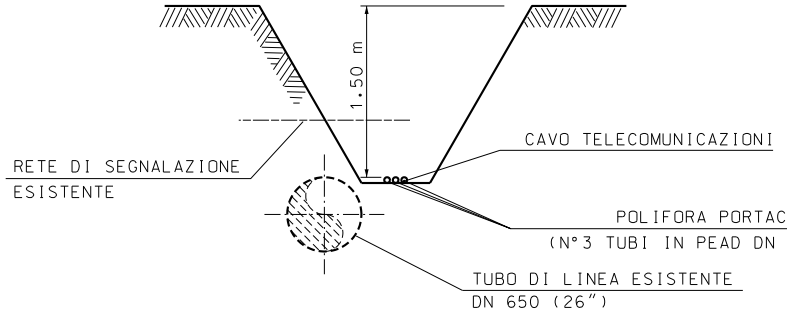
1.50 m
RETE DI SEGNALAZIONE
ESISTENTE
CAVO TELECOMUNICAZIONI
POLIFORA PORTACAVI
(N°3 TUBI IN PEAD DN 50)
TUBO DI LINEA ESISTENTE
DN 650 (26")

SEZIONE C-C
Scala 1:50

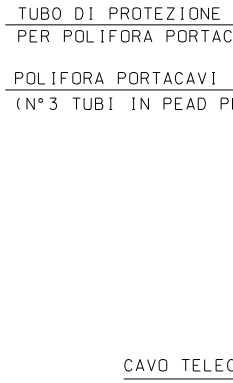
TUBO DI PROTEZIONE
PER POLIFORA PORTAC
POLIFORA PORTACAVI
(N°3 TUBI IN PEAD P
CAVO TELEC

DOCUMENTI DI RIFERIMENTO	N.

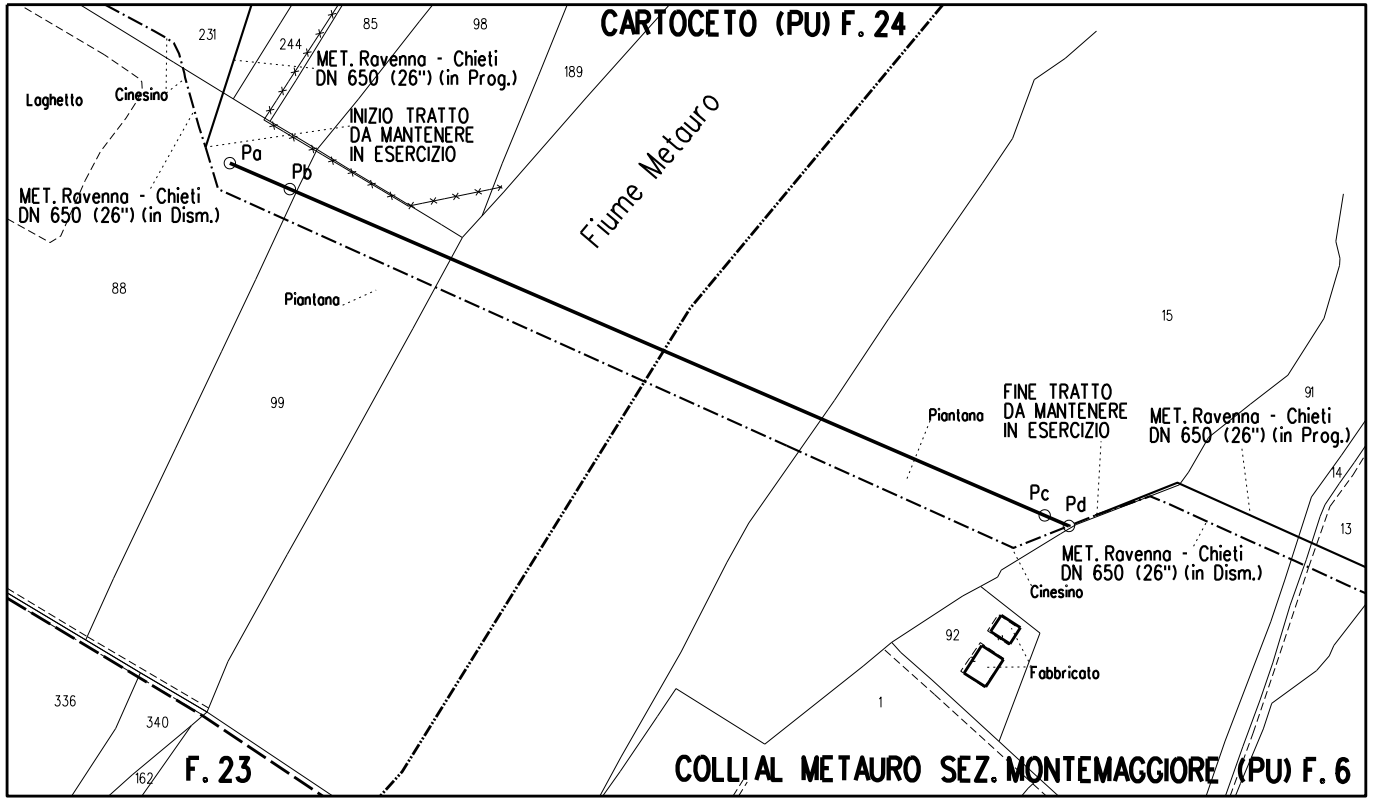
CARTOCETO (PU) F. 24
231
244
85
98
189
MET. Ravenna - Chieti
DN 650 (26") (in Prog.)
INIZIO TRATTO
DA MANTENERE
IN ESERCIZIO
Loghetto
Cinesino
Pa
Pb
Fiume Metauro
MET. Ravenna - Chieti
DN 650 (26") (in Dism.)
88
Piantana
99
15
Piantana
FINE TRATTO
DA MANTENERE
IN ESERCIZIO
MET. Ravenna - Chieti
DN 650 (26") (in Prog.)
91
14
13
Pc
Pd
MET. Ravenna - Chieti
DN 650 (26") (in Dism.)
Cinesino
92
Fabbricato
1
336
340
162
F. 23
COLLI AL METAURO SEZ. MONTEMAGGIORE (PU) F. 6

STRALCIO PLANIMETRICO 1:2000
COMUNE DI CARTOCETO F. 23 - F. 24
COMUNE DI COLLI AL METAURO SEZ. MONTEMAGGIORE F. 6

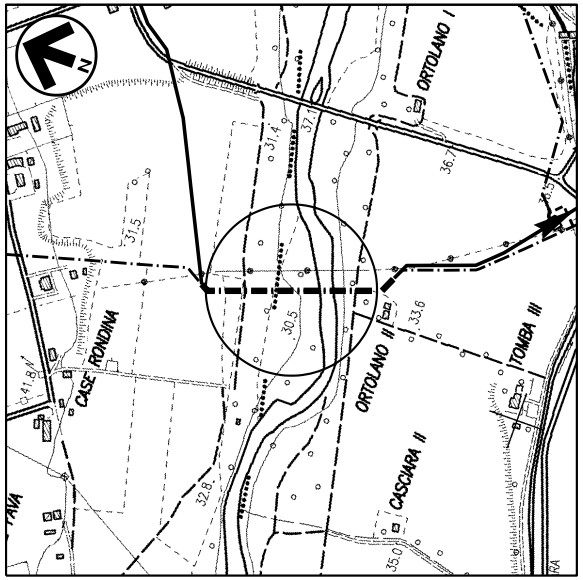
N
ORTOLANO I
37.1
31.4
36.7
31.5
30.5
33.6
ORTOLANO II
TOMBA III
CASE RONDINA
41.8
CASCIARA II
32.8
35.0

COROGRAFIA Scala 1:10000
C.T.R. F.280040

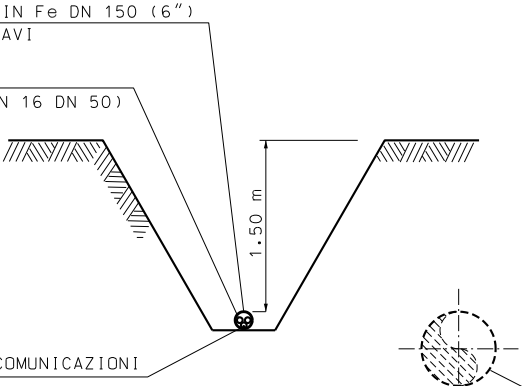
IN Fe DN 150 (6")
AVI
N 16 DN 50)
1.50 m
COMUNICAZIONI

SEZIONE W-W
(MODALITA' CIELO APERTO)
Scala 1:50

TUBO DI LINEA ESISTENTE
DN 650 (26")

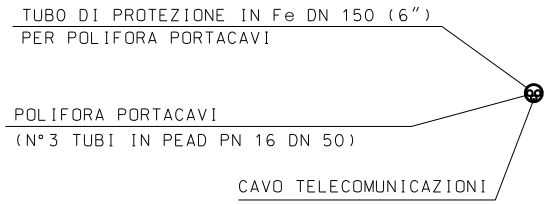
TUBO DI PROTEZIONE IN Fe DN 150 (6")
PER POLIFORA PORTACAVI
POLIFORA PORTACAVI
(N°3 TUBI IN PEAD PN 16 DN 50)
CAVO TELECOMUNICAZIONI

SEZIONE H-H
(MODALITA' T.O.C.)
Scala 1:50

0	20/05/2019	EMISSIONE	L. RICCI	F. MARCHETTI	V.FORLIVESI G.GIOVANNINI
INDICE	DATA		ELABORATO	VERIFICATO	APPROVATO AUTORIZZATO

PROPRIETARIO

snam

PROGETTISTA

TechnipFMC

Rif. TPIDL: 073670C-031-DW-3255-038
TECHNIP ITALY DIREZIONE LAVORI S.p.A.

Dis. DIS-AT-038
Fg. 1 di 1

RIFACIMENTO METANODOTTO RAVENNA - CHIETI
TRATTO RAVENNA - JESI
DN 650 (26"), DP 75 bar
ED OPERE CONNESSE

Comm. NR/17350

INDICE	0						

Scala 1:200

Attraversamento: TOC cavo telecomando Fiume Metauro

Sostituisce il ....
Sostituito dal ....

DOCUMENTO DI PROPRIETA' Snam Rete Gas. LA SOCIETA' TUTELERA' I PROPRI DIRITTI IN SEDE CIVILE E PENALE A TERMINI DI LEGGE.