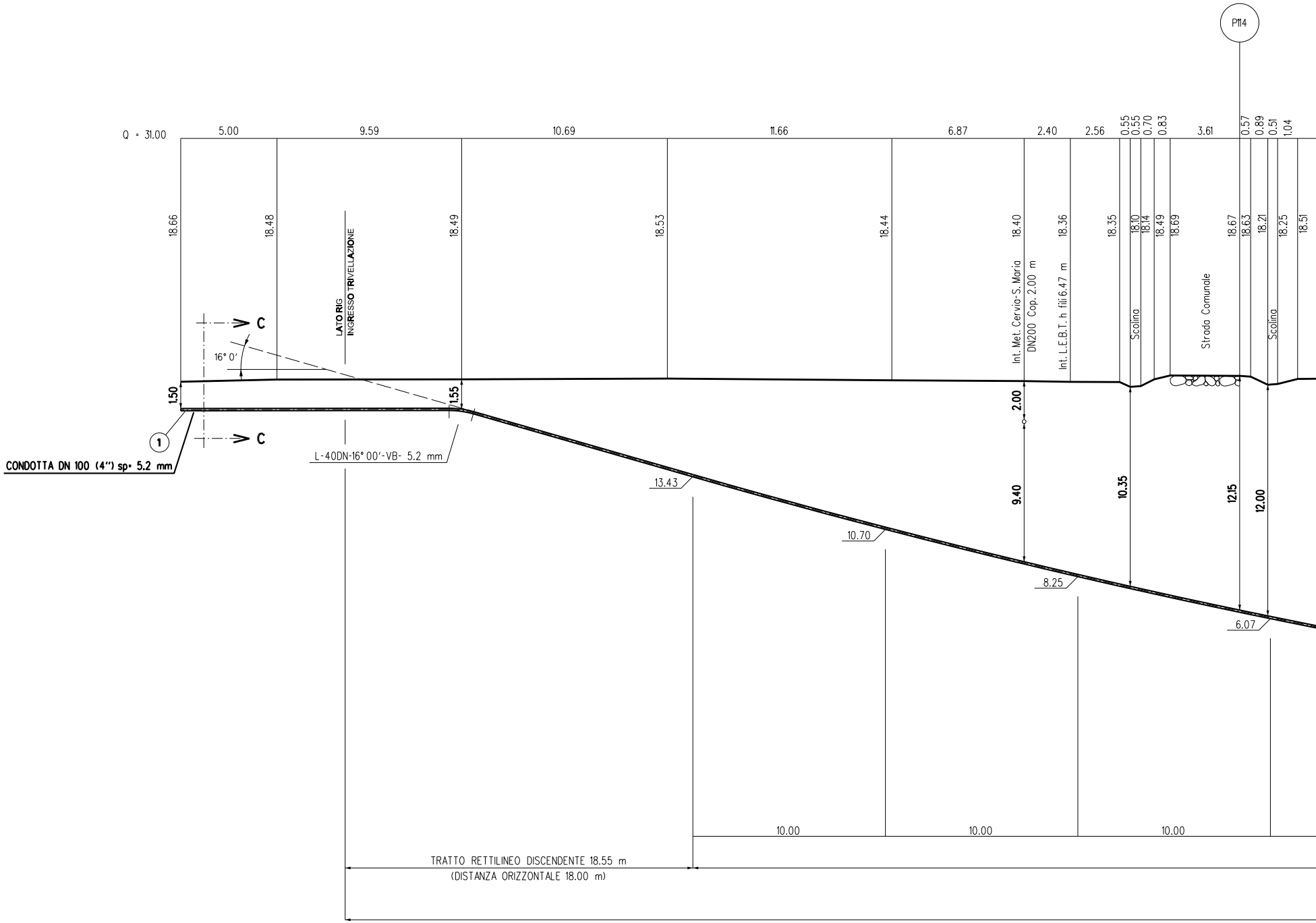
P114
Q = 31.00
5.00
9.59
10.69
11.66
6.87
2.40
2.56
0.55
0.55
0.70
0.83
3.61
0.57
0.89
0.51
1.04
18.66
18.48
18.49
18.53
18.44
18.40
18.36
18.35
18.10
18.14
18.49
18.69
18.67
18.63
18.21
18.25
18.51
LATO RIG
INGRESSO TRIVELLAZIONE
Int. Met. Cervia-S. Maria
DN200 Cop. 2.00 m
Int. L.E.B.T. h fili 6.47 m
Scolina
Strada Comunale
Scolina
C
C
16° 0'
1.50
1.55
2.00
9.40
10.35
12.15
12.00
1
CONDOTTA DN 100 (4") sp= 5.2 mm
L-40DN-16° 00'-VB- 5.2 mm
13.43
10.70
8.25
6.07
10.00
10.00
10.00
TRATTO RETTILINEO DISCENDENTE 18.55 m
(DISTANZA ORIZZONTALE 18.00 m)

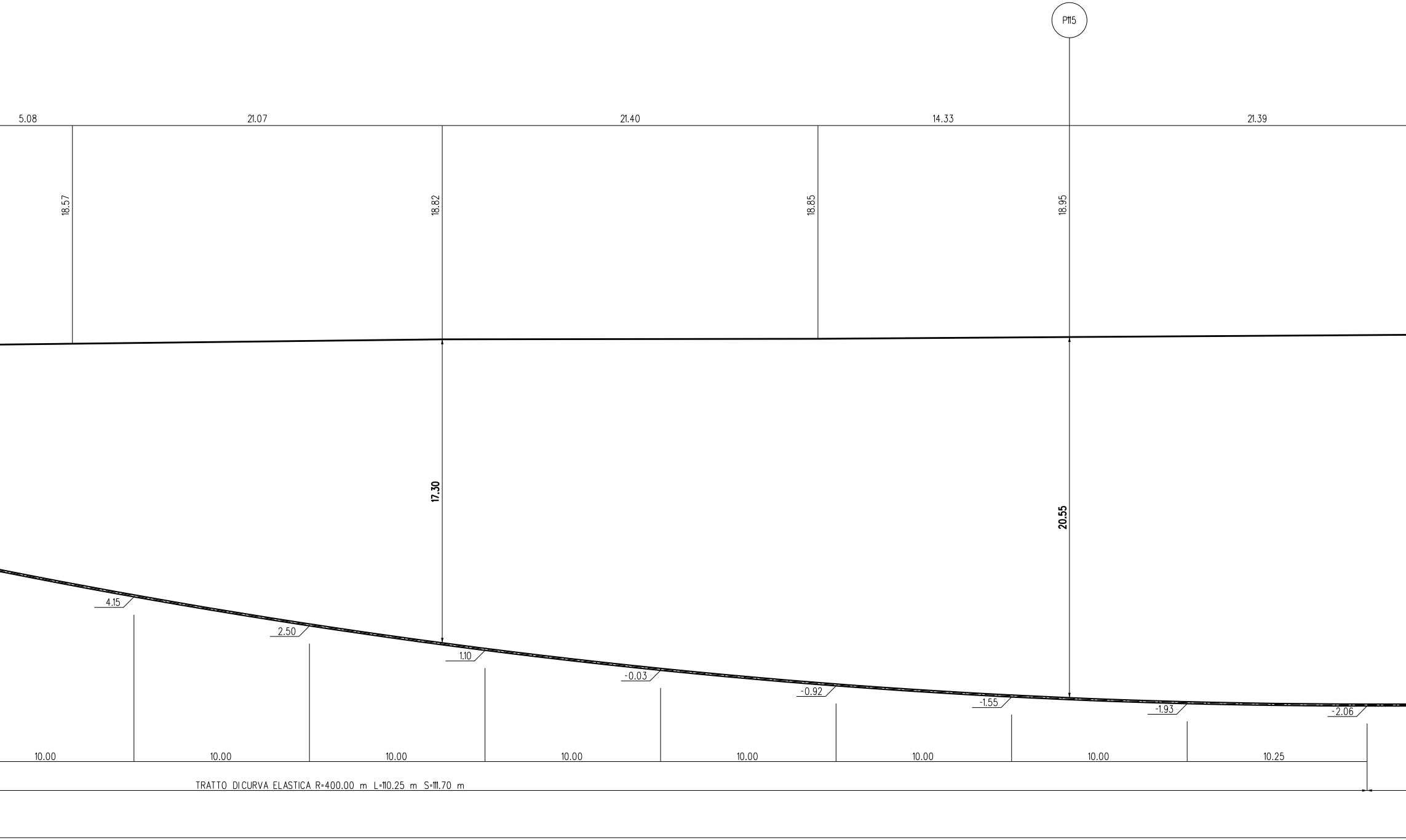
P115
5.08
21.07
21.40
14.33
21.39
18.57
18.82
18.85
18.95
17.30
20.55
4.15
2.50
1.10
-0.03
-0.92
-1.55
-1.93
-2.06
10.00
10.00
10.00
10.00
10.00
10.00
10.00
10.25
TRATTO DICURVA ELASTICA R=400.00 m L=110.25 m S=111.70 m

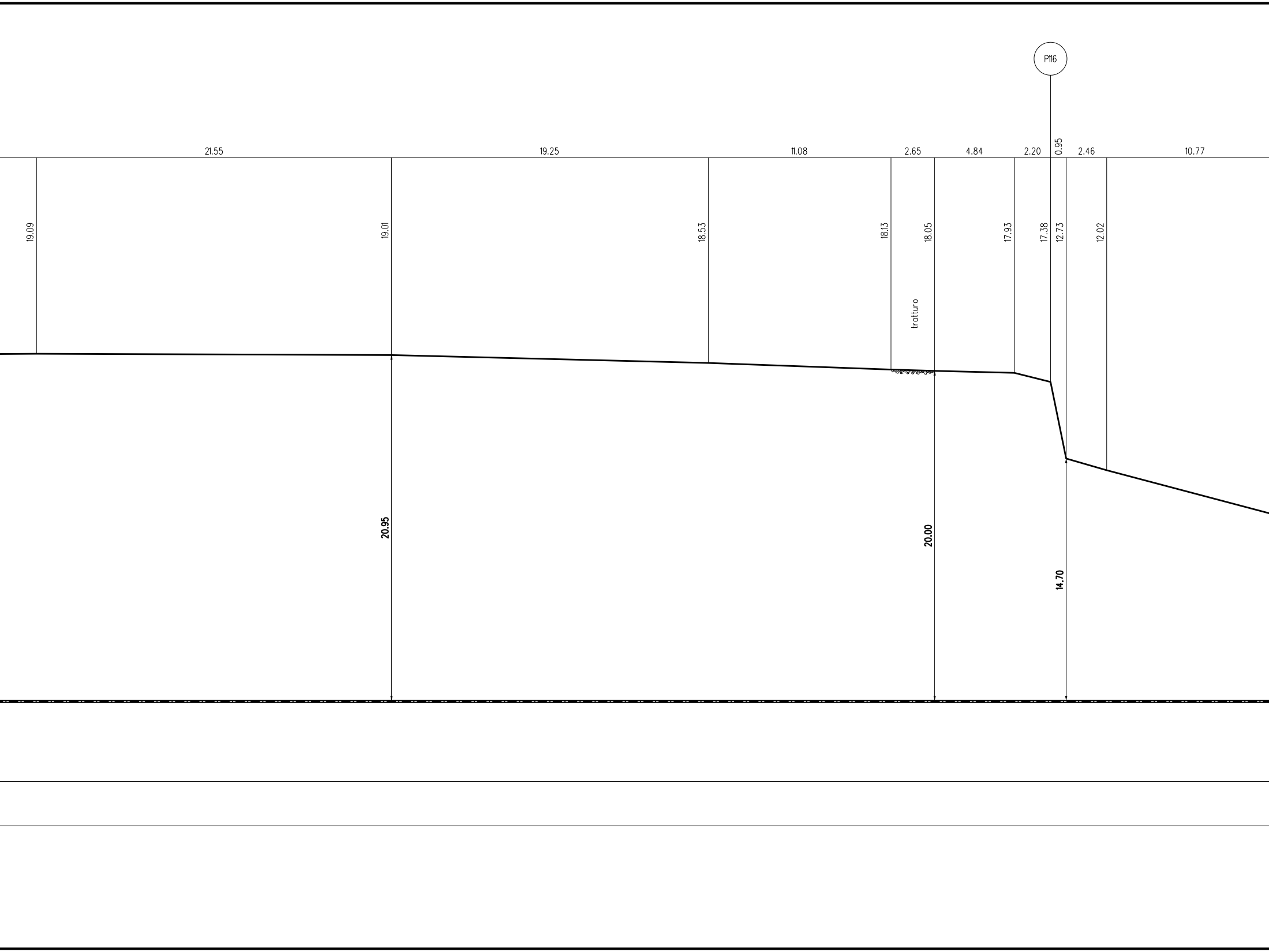
P116
21.55
19.25
11.08
2.65
4.84
2.20
0.95
2.46
10.77
19.09
19.01
18.53
18.13
18.05
17.93
17.38
12.73
12.02
tratturo
20.95
20.00
14.70

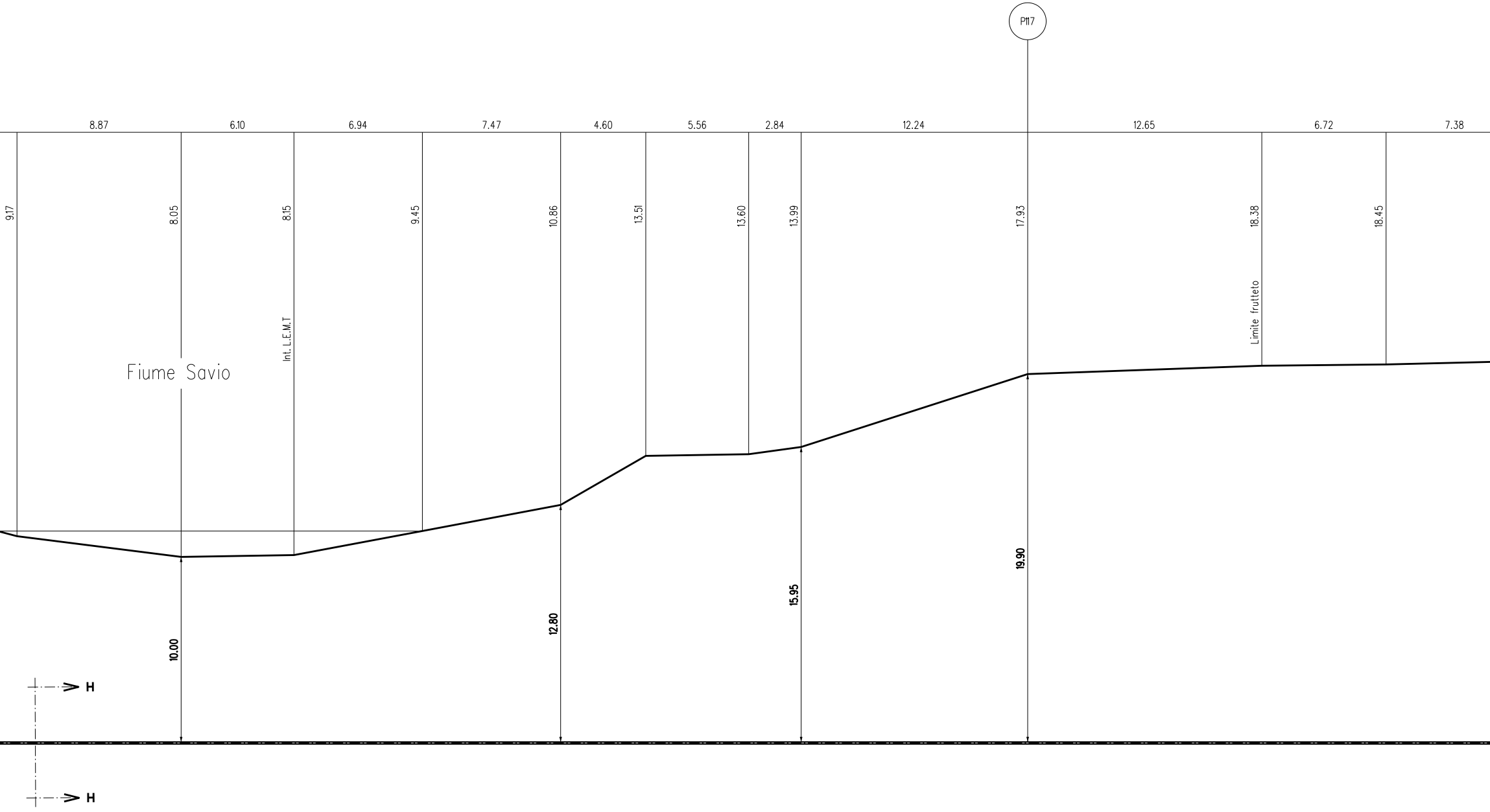
P117
8.87
6.10
6.94
7.47
4.60
5.56
2.84
12.24
12.65
6.72
7.38
9.17
8.05
8.15
9.45
10.86
13.51
13.60
13.99
17.93
18.38
18.45
Int. L.E.M.T
Limite frutteto
Fiume Savio
10.00
12.80
15.95
19.90
H
H

TRATTO RETTILINEO L = 166.25 m

T.O.C. (TRIVELLAZIONE ORIZZONTALE CONTROLLATA) SVILUPPO TOTALE 426.00 m

SEZIONE A - B scala 1:200

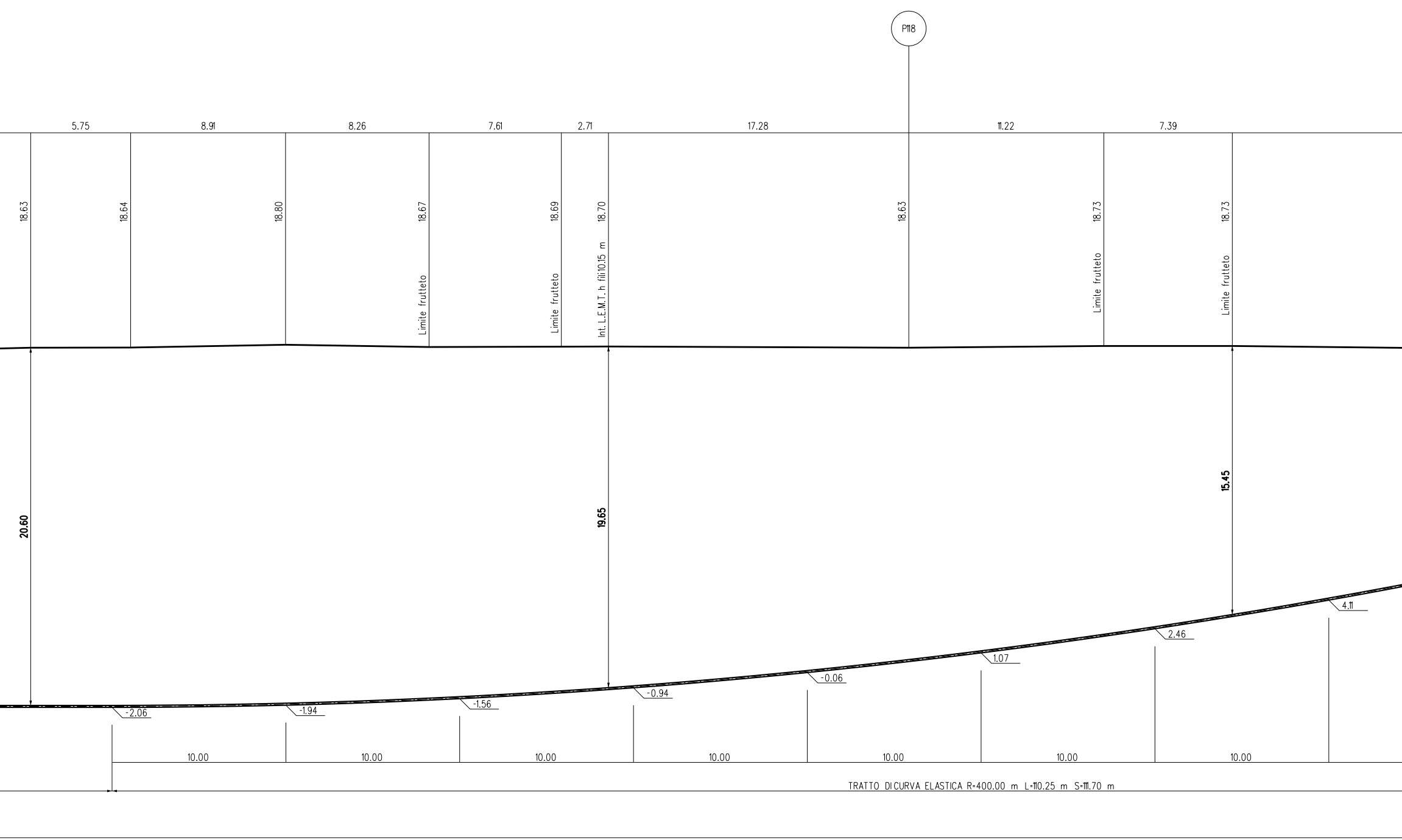
P118
5.75
8.91
8.26
7.61
2.71
17.28
11.22
7.39
18.63
18.64
18.80
18.67
18.69
18.70
18.63
18.73
18.73
Limite frutteto
Limite frutteto
Int. L.E.M.T. h fili10.15 m
Limite frutteto
Limite frutteto
20.60
19.65
15.45
-2.06
-1.94
-1.56
-0.94
-0.06
1.07
2.46
4.11
10.00
10.00
10.00
10.00
10.00
10.00
10.00
TRATTO DICURVA ELASTICA R=400.00 m L=110.25 m S=111.70 m

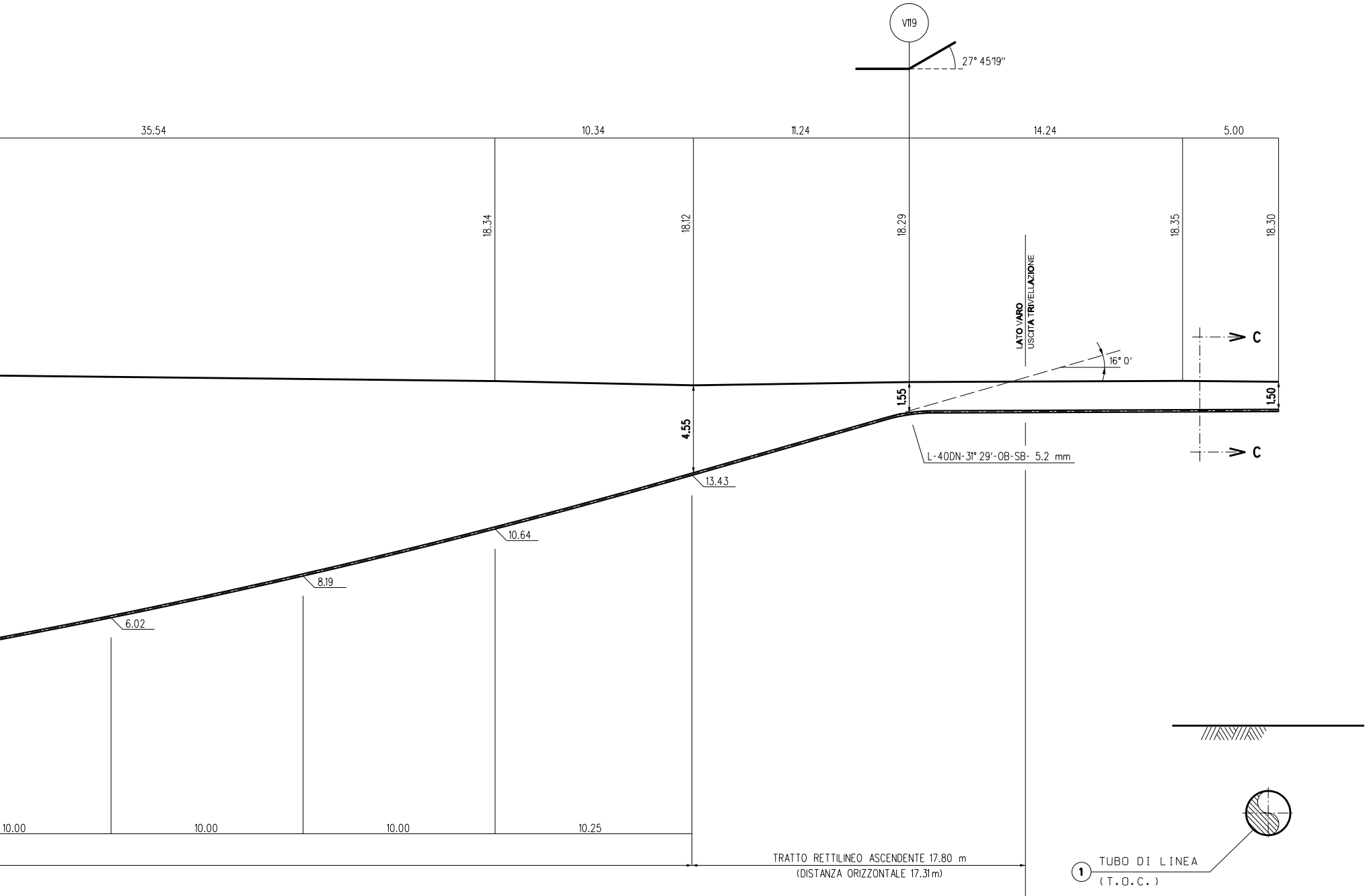
V119
27° 45'19"
35.54
10.34
11.24
14.24
5.00
18.34
18.12
18.29
18.35
18.30
LATO VARO
USCITA TRIVELLAZIONE
16° 0'
C
C
1.55
4.55
1.50
L-40DN-31° 29'-OB-SB- 5.2 mm
13.43
10.64
8.19
6.02
10.00
10.00
10.00
10.25
TRATTO RETTILINEO ASCENDENTE 17.80 m
(DISTANZA ORIZZONTALE 17.31m)
1
TUBO DI LINEA
(T.O.C.)

SEZIONE H-H

1

TABELLA DELLE ANNOTAZIONI

Tubo di ACCIAIO GRADO EN L360 MB DN 100 (4")
Sp. Normale 5.2 mm costruito secondo tab. GASD. A.01.01.08
rivestimento in POLIETILENE sp. 1.8 mm

CARATTERISTICHE GEOMETRICHE PRINCIPALI DELLA T.O.C	
SVILUPPO COMPLESSIVO DELLA T.O.C.	426.00 m
TRATTI RETTILINEI	n.3
- Sviluppo Totale	202.60 m
TRATTI CURVILINEI	n. 2
- Sviluppo Totale	223.40 m
INGRESSO T.O.C. (LATO RIG)	16° 00'
USCITA T.O.C. (LATO VARO)	16° 00'

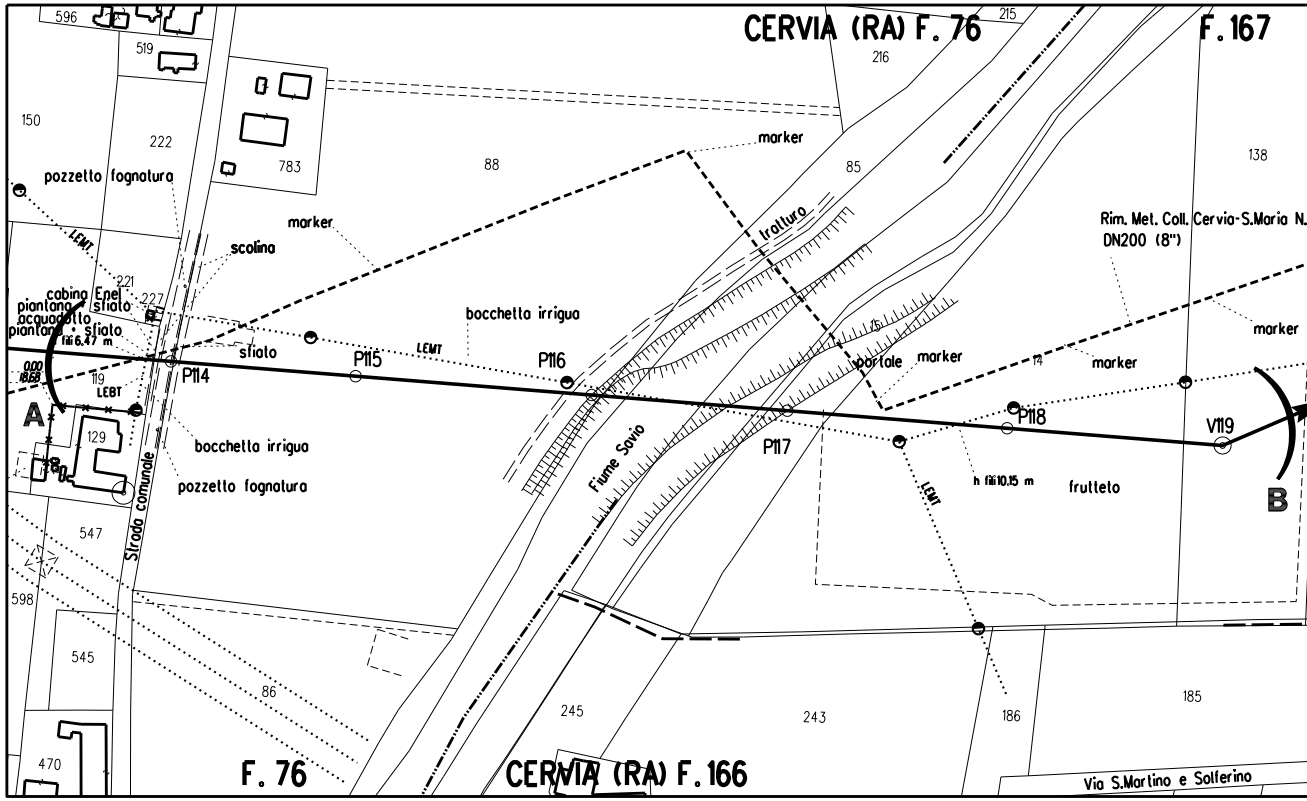
CERVIA (RA) F. 76
F. 167
F. 76
CERVIA (RA) F. 166
596
519
150
222
783
88
216
215
85
138
pozzetto fognatura
marker
scolina
cabina Enel
piantana acquedotto
sfiato
fili 6.47 m
LEMT
LEBT
221
227
119
129
A
P114
P115
P116
P117
P118
V119
B
bocchetta irrigua
pozzetto fognatura
Strada comunale
traliccio
Fiume Savio
portale
h fili 10.15 m
frutteto
Rim. Met. Coll. Cervia-S.Maria N.
DN200 (8")
547
598
545
86
470
245
243
186
185
Via S.Martino e Solferino

STRALCIO PLANIMETRICO 1:2000
COMUNE DI CERVIA F.76 - F.166 - F.167

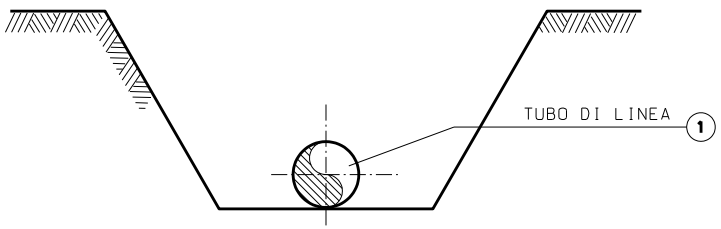
TUBO DI LINEA
①

SEZIONE C-C

NOTA :

PRIMA DI PROCEDERE CON L'ESECUZIONE DEGLI SCAVI DEL METANODOTTO E' NECESSARIO ACCERTARE L'ESATTA UBICAZIONE PLANO-ALTIMETRICA DI TUTTI I SERVIZI INTERRATI INTERFERENTI

L'INDAGINE ANDRA' SVOLTA MEDIANTE L'ESECUZIONE DI SAGGI A MANO ED ALLA PRESENZA DI RAPPRESENTANTI DELL'ENTE PROPRIETARIO

DOCUMENTI DI RIFERIMENTO	N.

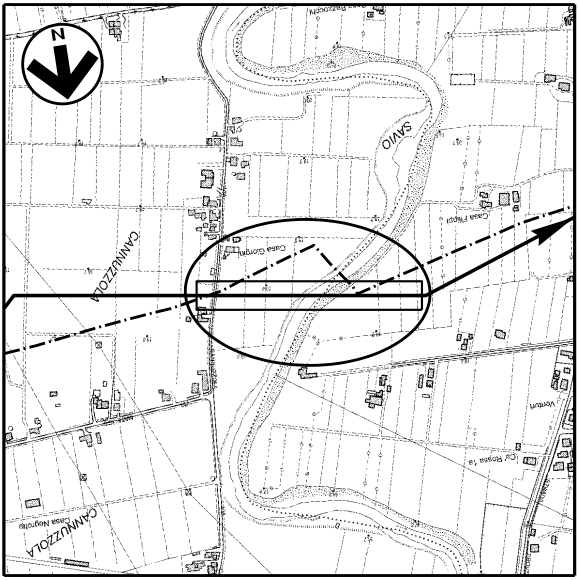
N
SAVIO
CANNUZZOLA
CANNUZZOLA
Casa Filippi
Venturi

COROGRAFIA Scala 1:10000
C.T.R. F. 240151 - F. 240152

0	20/05/2019	EMISSIONE	L. RICCI	F. MARCHETTI	V.FORLIVESI G.GIOVANNINI
INDICE	DATA		ELABORATO	VERIFICATO	APPROVATO AUTORIZZATO

PROPRIETARIO

PROGETTISTA

TechnipFMC

Rif. TPIDL: 073670C-033-DW-3255-705
TECHNIP ITALY DIREZIONE LAVORI S.p.A.

Dis. DIS-AT-705

Fg. 1 di 1

RIFACIMENTO METANODOTTO RAVENNA – CHIETI TRATTO RAVENNA – JESI DN 650 (26"), DP 75 bar ED OPERE CONNESSE
Met.: Rif. Coll. Cervia-Santa Maria Nuova DN200

Comm. NR/17350

INDICE 0

Scala 1:200

Attraversamento: Fiume Savio

Sostituisce il ....
Sostituito dal ....

DOCUMENTO DI PROPRIETA' Snam Rete Gas. LA SOCIETA' TUTELERA' I PROPRI DIRITTI IN SEDE CIVILE E PENALE A TERMINI DI LEGGE.