



COROGRAFIA Scala 1:200.000

2	30/04/2019	AGGIORNAMENTO - EMISSIONE PER PERMESSI	L.FALCETELLI	F.VITALI	M.BEGINI			
1	29/03/2019	AGGIORNAMENTO - EMISSIONE PER PERMESSI	G.GALLIZIOLI	F.VITALI	M.BEGINI			
0	01/03/2019	EMISSIONE PER PERMESSI	G.GALLIZIOLI	F.VITALI	M.BEGINI			
INDICE	DATA	R E V I S I O N I	ELABORATO	VERIFICATO	APPROVATO			
  RIF.TFM: 011-PJM4-003-00-DT-D-5202			Dis. PG-SN-001					
			Fg. 1 di 3					
Met. "All. BIO ECOAGRIM S.r.l. di Lucera" DN 100 (4") - DP 75 bar			Comm. NR/16378/R-L01					
			INDICE <table border="1" style="display: inline-table; vertical-align: middle;"> <tr> <td>1</td> <td>2</td> <td></td> <td></td> <td></td> <td></td> </tr> </table>			1	2	
1	2							
STRUMENTI DI TUTELA E PIANIFICAZIONE NAZIONALE			Scala 1:10000					
			Sostituisce il					
			Sostituito dal					

Met. "All.to BIO ECOAGRIM S.r.l. di Lucera"
DN 100 (4") – DP 75 bar

2	30/04/19	AGGIORNAMENTO - EMISSIONE PER PERMESSI	L.FALCETELLI	F.VITALI	M.BEGINI
1	29/03/19	AGGIORNAMENTO - EMISSIONE PER PERMESSI	G.GALLIZIOLI	F.VITALI	M.BEGINI
INDICE	DATA	R E V I S I O N I			
		ELABORATO	VERIFICATO	APPROVATO	

Foglio
2
di 3
Scala
1:10000

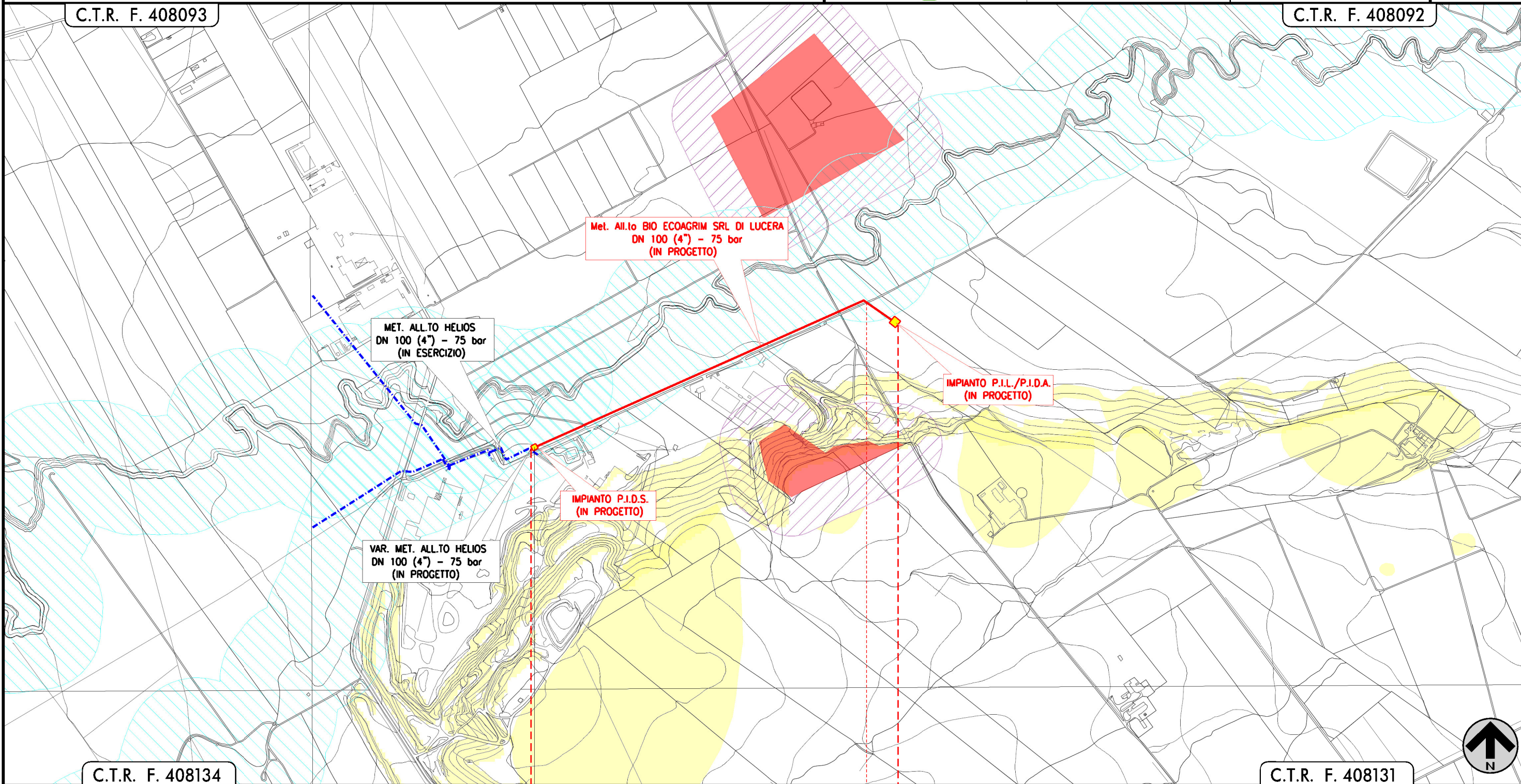
STRUMENTI DI TUTELA E PIANIFICAZIONE NAZIONALE



Dis. PG-SN-001
Comm.NR/16378/R-L01

C.T.R. F. 408093

C.T.R. F. 408092



C.T.R. F. 408134

C.T.R. F. 408131

0 1+052

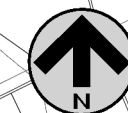
LUCERA
FOGGIA

P.I.D.S.
(in progetto)

P.I.L./P.I.D.A.
(in progetto)

Strada Vicinale Ripotello

Il presente disegno e' di proprieta' aziendale - Lo Societa' tutelera' i propri diritti o termine di legge.



2	30/04/19	AGGIORNAMENTO - EMISSIONE PER PERMESSI	L.FALCETELLI	F.VITALI	M.BEGINI
1	29/03/19	AGGIORNAMENTO - EMISSIONE PER PERMESSI	G.GALLIZIOLI	F.VITALI	M.BEGINI
INDICE	DATA	R E V I S I O N I			ELABORATO VERIFICATO APPROVATO

STRUMENTI DI TUTELA E PIANIFICAZIONE NAZIONALE



Dis. PG-SN-001
Comm. NR/16378/R-L01

LEGENDA

SIMBOLOGIA CARTOGRAFICA

- Metanodotto in progetto
- Metanodotti in esercizio
- Impianti di linea in progetto

SIMBOLOGIA MECCANICA

- Punto di intercettazione di linea (P.I.L.)
- Punto di intercettazione di derivazione semplice con stacco da P.I.L. (P.I.D.S.)
- Punto di intercettazione e derivazione semplice con stacco da Linea (P.I.D.S.)
- Punto di intercettazione con discaggio di allacciamento (P.I.D.A.)
- Punto predisposto per il discaggio di allacciamento (P.P.D.A.)
- Punto di sezionamento elettrico terminale (P.S.E.T.)
- Stazione predisposta per lancio e ricevimento PIG
- Impianto di riduzione/regolazione della pressione

SIMBOLOGIA TEMATICA

BENI VINCOLATI AI SENSI DEL D.LGS No. 42/2004

- Vincolo Archeologico (D.Lgs. No. 42 /2004, Art. 142 comma 1, lettera m), come riportato nel PPTR Art. 80)
- Area rispetto zone di interesse archeologico (D.Lgs. No. 42 /2004, Art. 142 comma 1, lettera m), come riportato nel PPTR Art. 80)
- Fasce fiumi, torrenti e corsi d'acqua 150 m (D.Lgs. No. 42 /2004, Art. 142 comma 1, lettera c), come riportato nel PPTR Art.41, comma 3)
- (*) Ulteriori contesti (D.Lgs. No. 42 /2004, Art. 143 comma 1, lettera e),

(*) I singoli vincoli sono analizzati in dettaglio negli strumenti di pianificazione regionale

Il presente disegno è di proprietà aziendale - La Società tutelerà i propri diritti a termine di legge.

Progressiva chilometrica	N.
Comuni	
Province	
Impianti	Tipo - N. - Prog. - IN PROGETTO
Attraversamenti	TIPOLOGIA ATTRAVERSATA (SS n. **, corso d'acqua, ferrovia, ecc.)
Strade – Piste – Piazzole tubazioni	