



COROGRAFIA Scala 1:200.000

2	30/04/2019	AGGIORNAMENTO - EMISSIONE PER PERMESSI	G.GALLIZIOLI	F.VITALI	M.BEGINI		
1	29/03/2019	AGGIORNAMENTO - EMISSIONE PER PERMESSI	G.GALLIZIOLI	F.VITALI	M.BEGINI		
0	01/03/2019	EMISSIONE PER PERMESSI	G.GALLIZIOLI	F.VITALI	M.BEGINI		
INDICE	DATA	R E V I S I O N I			ELABORATO VERIFICATO APPROVATO		
		PROGETTISTA  Rif.TFM: 011-PJM4-003-00-DT-D-5205		Dis. PG-PUG-001			
				Fg. 1 di 3			
Met. "All. BIO ECOAGRIM S.r.l. di Lucera" DN 100 (4") - DP 75 bar				Comm. NR/16378/R-L01			
				INDICE <table border="1" style="display: inline-table; vertical-align: middle;"><tr><td>1</td><td>2</td><td></td><td></td><td></td><td></td></tr></table>		1	2
1	2						
STRUMENTI DI TUTELA E PIANIFICAZIONE URBANISTICA				Scala 1:10000			
				Sostituisce il ..... Sostituito dal .....			

Met. "All.to BIO ECOAGRIM S.r.l. di Lucera"  
DN 100 (4") – DP 75 bar

2	30/04/19	AGGIORNAMENTO - EMISSIONE PER PERMESSI	L.FALCETELLI	F.VITALI	M.BEGINI
1	29/03/19	AGGIORNAMENTO - EMISSIONE PER PERMESSI	G.GALLIZIOLI	F.VITALI	M.BEGINI
INDICE	DATA	R E V I S I O N I			
		ELABORATO	VERIFICATO	APPROVATO	

Foglio  
**2**  
di 3  
Scala  
1:10000

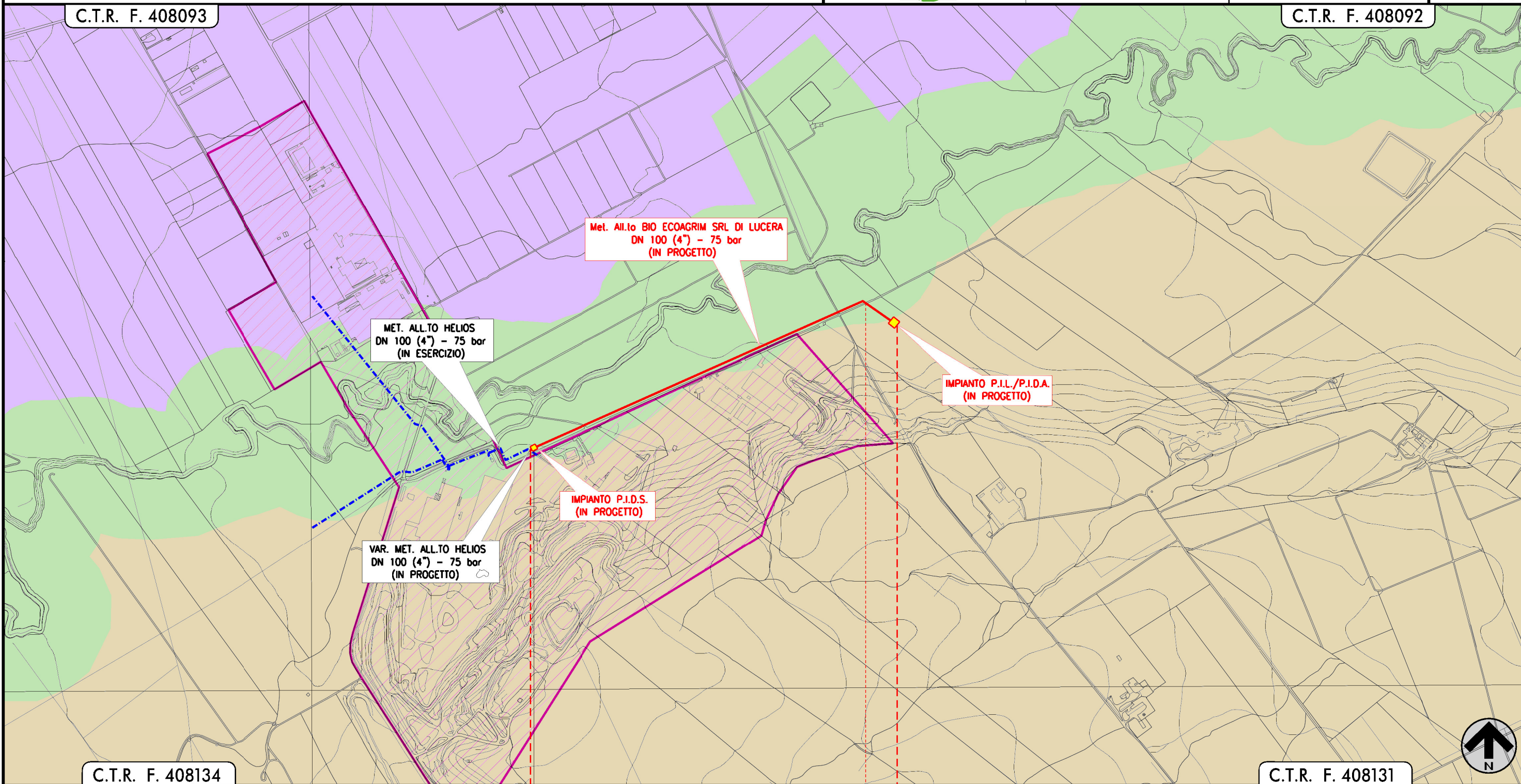
STRUMENTI DI TUTELA E PIANIFICAZIONE URBANISTICA



Dis. PG-PUG-001  
Comm.NR/16378/R-L01

C.T.R. F. 408093

C.T.R. F. 408092



C.T.R. F. 408134

C.T.R. F. 408131

0 1+052

LUCERA  
FOGGIA

P.I.D.S.  
(in progetto)

P.I.L./P.I.D.A.  
(in progetto)

Strada Vicinale Ripotello

Il presente disegno e' di proprieta' aziendale - Lo Societa' tutelera' i propri diritti o termine di legge.

2	30/04/19	AGGIORNAMENTO - EMISSIONE PER PERMESSI	L.FALCETELLI	F.VITALI	M.BEGINI
1	29/03/19	AGGIORNAMENTO - EMISSIONE PER PERMESSI	G.GALLIZIOLI	F.VITALI	M.BEGINI
INDICE	DATA	R E V I S I O N I			ELABORATO VERIFICATO APPROVATO

STRUMENTI DI TUTELA E PIANIFICAZIONE URBANISTICA



Dis. PG-PUG-001  
Comm. NR/16378/R-L01

LEGENDA

SIMBOLOGIA CARTOGRAFICA

- Metanodotto in progetto
- Metanodotti in esercizio
- Impianti di linea in progetto

SIMBOLOGIA MECCANICA

- Punto di intercettazione di linea (P.I.L.)
- Punto di intercettazione di derivazione semplice con stacco da P.I.L. (P.I.D.S.)
- Punto di intercettazione e derivazione semplice con stacco da Linea (P.I.D.S.)
- Punto di intercettazione con discaggio di allacciamento (P.I.D.A.)
- Punto predisposto per il discaggio di allacciamento (P.P.D.A.)
- Punto di sezionamento elettrico terminale (P.S.E.T.)
- Stazione predisposta per lancio e ricevimento PIG
- Impianto di riduzione/ regolazione della pressione

SIMBOLOGIA TEMATICA

P.U.G. – Piano Urbanistico Generale del Comune di Lucera

- CRV.re – contesto rurale con prevalente valore ambientale, ecologico e paesaggistico – Rete ecologica (Art. 21.1 PUG Lucera)
- CRA.df – Contesti rurali con prevalente funzione agricola definita (Art. 23.2 PUG Lucera)
- CVR.sm – Contesto rurale con prevalente valore ambientale, ecologico e paesaggistico del sistema idrogeomorfologico meridionale (Art. 21.4 PUG Lucera)
- A.P.E. – Ambiti per la produzione già pianificata (Art. 22.6 PUG Lucera)

Il presente disegno è di proprietà aziendale - La Società tutelera i propri diritti a termine di legge.

Progressiva chilometrica	N.	
Comuni		
Province		
Impianti	Tipo - N. - Prog. - IN PROGETTO	
Attraversamenti	TIPOLOGIA ATTRAVERSATA (SS n. **, corso d'acqua, ferrovia, ecc.)	
Strade – Piste – Piazzole tubazioni		