








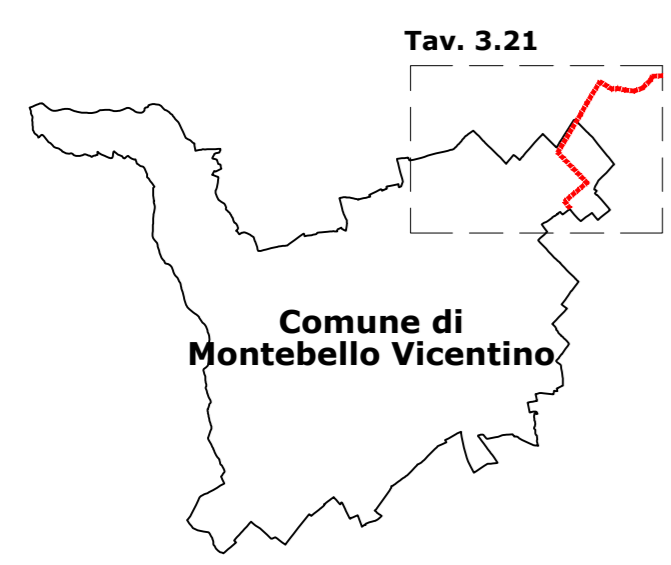
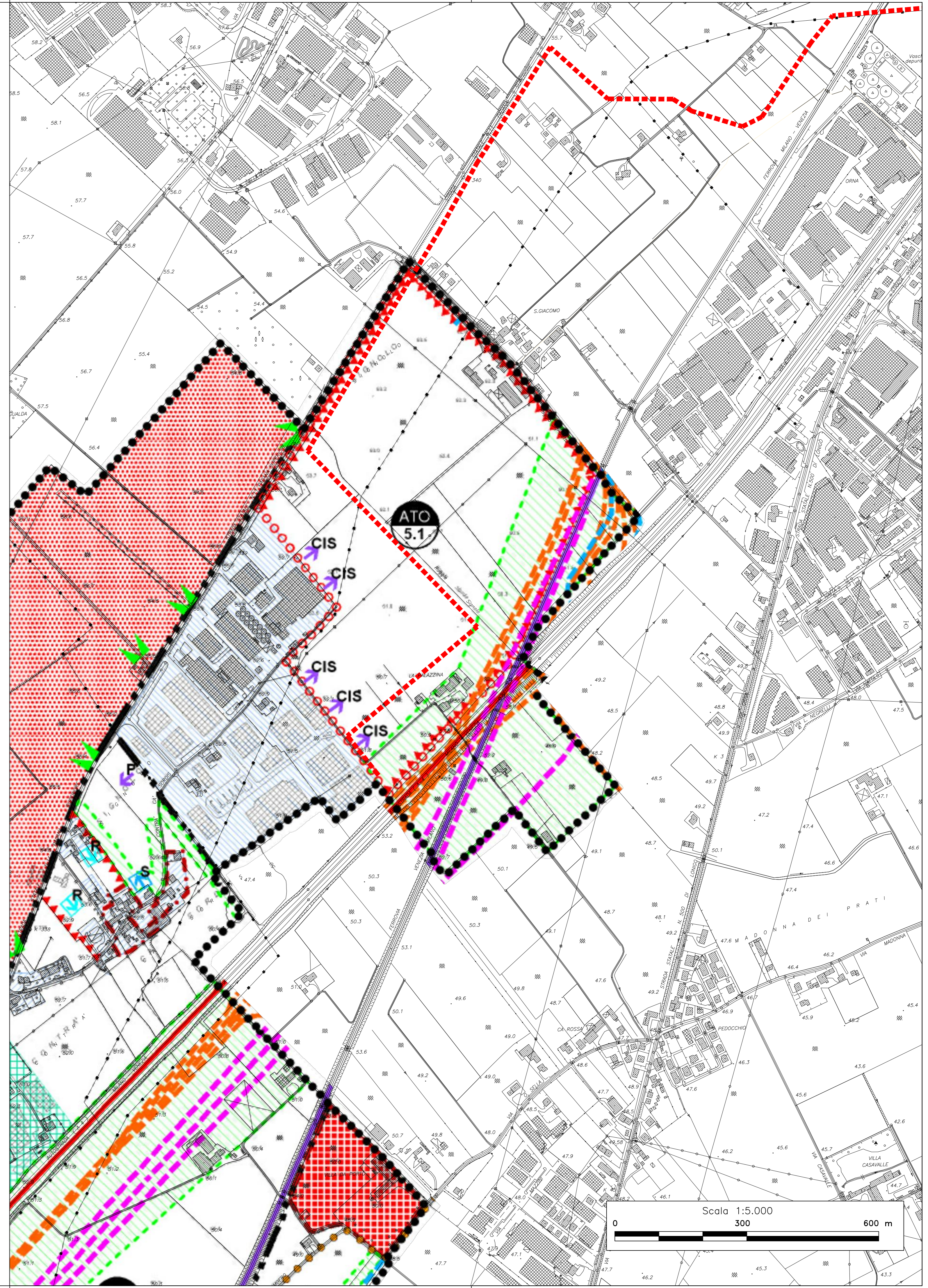


LEGENDA

-  Confine comunali
-  Confine del PATI
- Individuazione degli Ambiti Territoriali Omogenei - A.T.O.**
-  ATO tipologia e numero
- Azioni strategiche**
-  Aree di urbanizzazione consolidata (prevalentemente residenziali)
-  Aree di urbanizzazione consolidata (prevalentemente produttive)
-  Edificazione diffusa
-  Aree idonee per interventi diretti al miglioramento della qualità urbana e territoriale
-  Miglioramento della qualità urbana e territoriale Interventi puntuali e con credito edilizio
-  Aree di riqualificazione e riconversione
-  Interventi di riordino della zona agricola
-  Opere incongrue
-  Elementi di degrado
-  Limiti fisici alla nuova edificazione con riferimento alle caratteristiche paesaggistico-ambientali, tecnico-agricole e di integrità fondaria del territorio
-  Linee preferenziali di sviluppo immediativo Destinazioni d'uso: R - Residenziale, P - Produttivo, S - Servizi, CIS - centro plurifunzionale
-  Servizi di interesse comune di maggior rilevanza
-  Contesti territoriali destinati alla realizzazione di programmi complessi
-  Ambiti per interventi di riqualificazione e mitigazione ambientale
- Mobilità**
-  Infrastrutture e attrezzature di maggior rilevanza
-  A - Autostrada
-  A - Pedemontana Veneta e Tangenziale Sud (di progetto)
-  F - Ferrovia
-  AC/AV - Alta Capacità/Alta Velocità
-  VS-VL - Viabilità sovracomunale e locale
-  Percorsi ciclopedonali territoriali
- Valori e tutele**
-  Ville individuate nella pubblicazione dell'Istituto regionale per le Ville venete
-  Edifici e complessi di valore monumentale testimoniale
-  Pertinenze scoperte da tutelare
-  Contesti figurativi dei complessi monumentali
-  Coni visuali
-  Ambiti dei Centri storici
- Elementi della rete ecologica**
-  Area nucleo (Core area)
-  Aree di connessione naturalistica (Buffer zone)
-  Corridoio ecologico principale
-  Corridoio ecologico secondario
-  Isola ad elevata naturalità (Stepping stones)
-  Zone di ammortizzazione e transizione
-  Nodi ecologici

- LEGENDA CONDOTTE**
-  Condotta tratta Mo.S.A.V. esistente
 -  Condotta tratta Mo.S.A.V. di progetto
 -  Condotta tratta Mo.S.A.V. di progetto - ipotesi tracciato alternativo



MODELLO STRUTTURALE DEGLI ACQUEDOTTI DEL VENETO (MO.S.A.V.)
INTERVENTI FINALIZZATI ALLA SOSTITUZIONE DELLE FONTI IDROPOTABILI CONTAMINATE DA SOSTANZE PERFLUORO-ALCHILICHE (PFAS)
CONDOTTA DI ADDUZIONE PRIMARIA DN1000 PIAZZOLA SUL BRENTA (PD) - BRENDOLA (VI)

PROGETTO DI FATTIBILITÀ TECNICA ED ECONOMICA

ALLEGATO 3.21	Estratto strumento urbanistico	SCALA 1:5.000
Comune di Montebello Vicentino P.A.T.I. - Carta delle Trasformabilità		
COMMITTENTE VENETO ACQUE S.p.A. Via Torino, 180 30172 Venezia - Mestre tel. 041-5322960 - fax 041-5329162 e-mail info@venetoacque.it	PROGETTAZIONE VENETO ACQUE S.p.A. UFFICIO TECNICO Ing. Marco ONOFRIO	
RESPONSABILE DEL PROCEDIMENTO VENETO ACQUE S.p.A. Ing. Francesco TREVISAN		
Codice elaborato VA01803FAT21R0	Revisione 00	Motivo PRIMA EMISSIONE
	Redazione M.O.	Data Ottobre 2017