
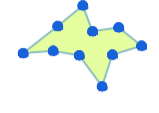











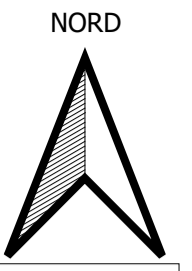


Legenda

-  Aerogeneratore in progetto
-  Area attinente al parco eolico in progetto
-  Area di impatto potenziale (buffer = 50*Hmax WTG = 9,3 km)
-  Bene Monumentale Art.10 - D.Lgs. 42/04
-  Beni Archeologici ed aree di interesse archeologiche Art. 10 - D.Lgs. 42/04
-  Alberi Monumentali
-  Centri Abitati
-  Tratturo Regio
-  Tratturello
-  Percorso dell'elettrodotta interrato di progetto
-  Allargamenti temporanei di progetto
-  Area di trasbordo
-  Sottostazione elettrica di trasformazione in progetto



Comune di Venosa



Regione Basilicata



Comune di Maschito



Committente: **e-on** E.ON CLIMATE & RENEWABLES ITALIA S.R.L.
 via A. Vespucci, 2 - 20124 Milano
 P.IVA/C.F. 06400370968
 pec: e.onclimate@renewablesitaliasrl@legalmail.it

TITOLO DEL PROGETTO: **PARCO EOLICO "VENUSIA"**

Documento: **PROGETTO DEFINITIVO** N° Documento: **PEVE-A.17.f.3**
 Richiesta Autorizzazione Unica ai sensi del D. Lgs. 387 del 29/09/2003

ID PROGETTO: PEVE DISCIPLINA: A TIPOLOGIA: T FORMATO: A1

Carta dei beni Monumentali e Archeologici

FOGLIO: 1 di 1 SCALA: 1:50.000 Nome file: PEVE_A.17.f.3 - Carta dei beni Monumentali e Archeologici.pdf

Gruppo di lavoro:



NEW DEVELOPMENTS S.r.l.s.
piazza Europa, 14
87100 Cosenza (CS)



dott. ing. Giovanni Ciozzo



dott. ing. Francesco Mengoni

Rev.	Data	Descrizione	Revisione	Redatto	Controllato	Approvato
00	12/02/2019	PRIMA EMISSIONE		New Dev.	ECRI	ECRI

