

Comune
di Venosa



Regione Basilicata



Comune
di Maschito



Committente:



E.ON CLIMATE & RENEWABLES ITALIA S.R.L.
via A. Vespucci, 2 - 20124 Milano
P.IVA/C.F. 06400370968
pec: e.onclimateerenewablesitalia srl@legalmail.it

Titolo del Progetto:

PARCO EOLICO "VENUSIA"

Documento:

PROGETTO DEFINITIVO

Richiesta Autorizzazione Unica ai sensi del D. Lgs. 387 del 29/09/2003

N° Documento:

PEVE-A.16.a.16.h

ID PROGETTO:

PEVE

DISCIPLINA:

P

TIPOLOGIA:

T

FORMATO:

A3

Elaborato:

Planimetria catastale delle aree oggetto di intervento

Comune di Venosa Percorso elettrodotto estratti dei Fogli: 20, 30, 46, 54, 53, 57, 63, 62, 22 e 23

FOGLIO:

8 di 8

SCALA:

1:1.000-1:2.000-1:4.000

Nome file:

PEVE_A.16.a.16.g_Planimetria catastale aree esterne al parco.pdf

Progettazione:




NEW DEVELOPMENTS S.r.l.s.
piazza Europa, 14
87100 Cosenza (CS)

Progettisti:



dott. ing. Giovanni Guzzo Foliaro



dott. ing. Amedeo Costabile



dott. ing. Francesco Meringolo

Rev:	Data Revisione	Descrizione Revisione	Redatto	Controllato	Approvato
00	12/02/2019	PRIMA EMISSIONE	New Dev.	ECRI	ECRI

Legenda

- Cavidotto interrato MT da relizzare
- ▨ Sottostazione elettrica di trasformazione (SET)

Venosa foglio 30

643
AREA SET

Venosa foglio 47

14700 14800 14900 15000 15100 15200 15300 15400

9400
9300
9200
9100
9000

642

321

598

430

599

323

404

428

100

102

99

91

1222

1224

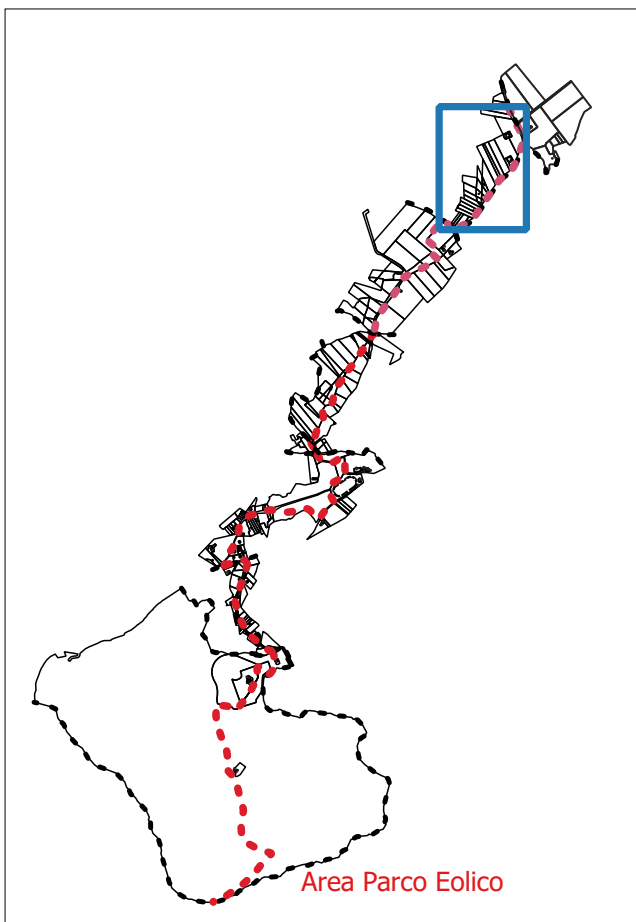
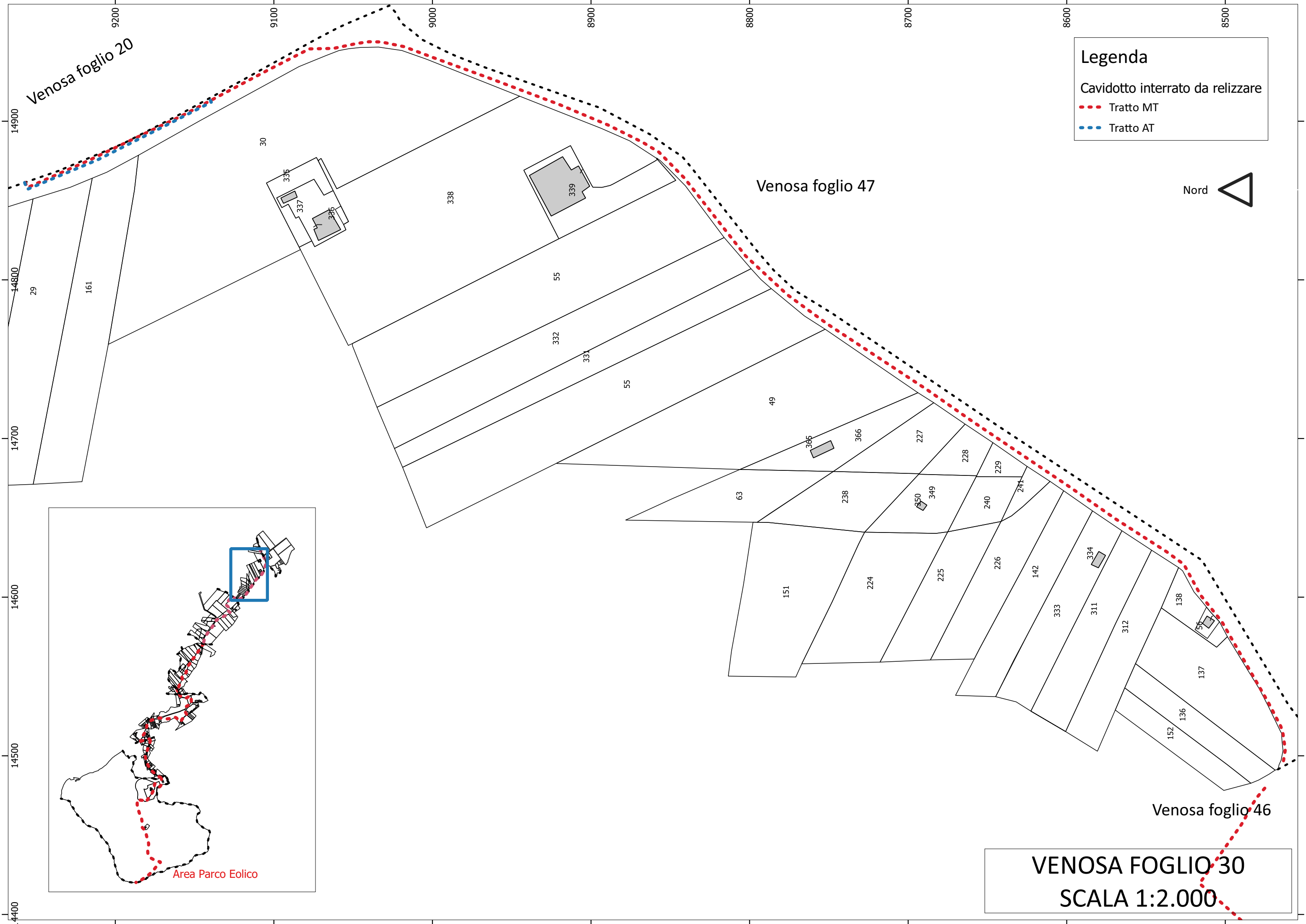
1223

98

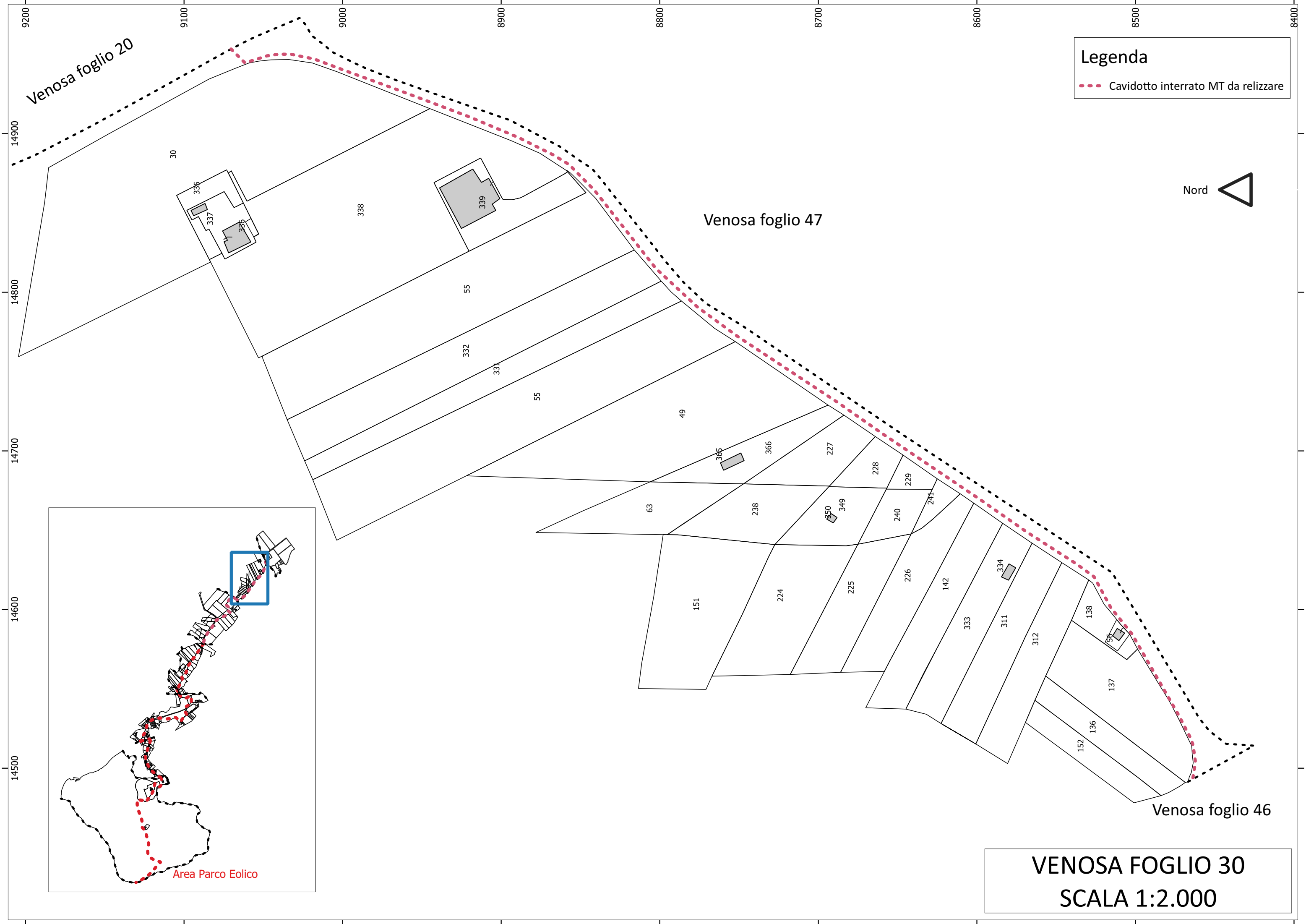
Venosa Foglio 20

scala 1:2.000





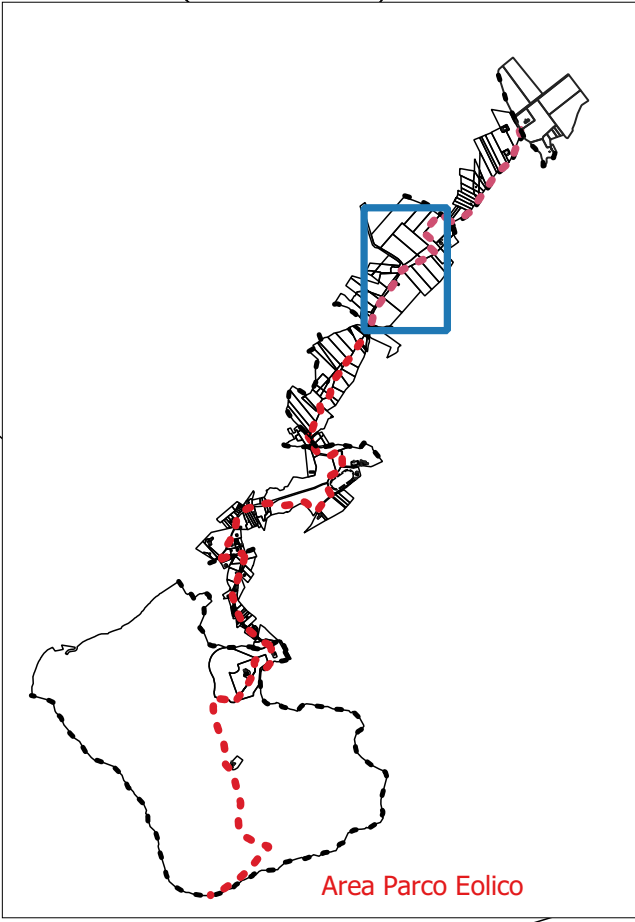
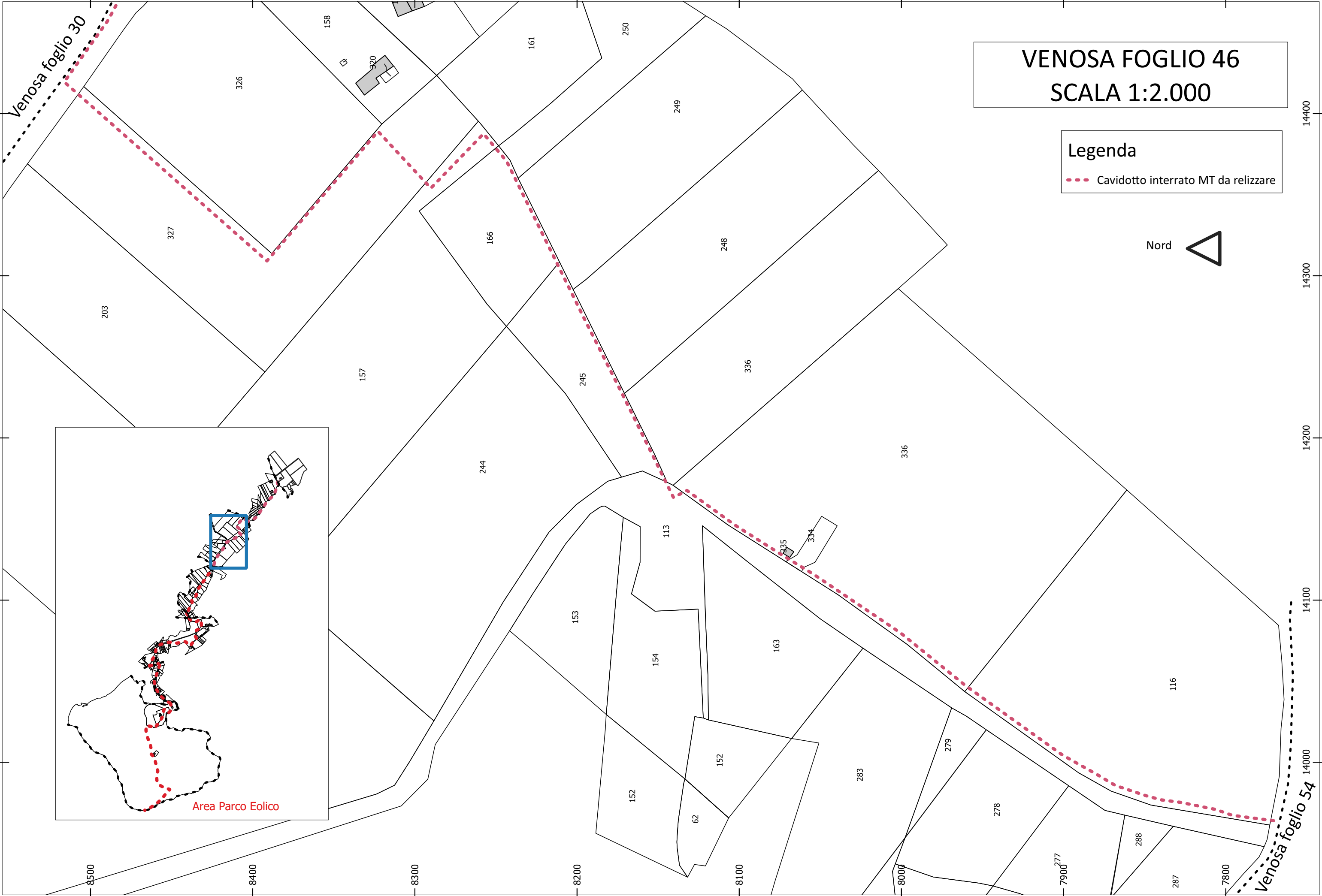
VENOSA FOGLIO 30
SCALA 1:2.000



VENOSA FOGLIO 46
SCALA 1:2.000

Legenda

--- Cavidotto interrato MT da realizzare



Venosa foglio 30

Venosa foglio 54

8500

8400

8300

8200

8100

8000

7900

7800

14000

14100

14200

14300

14400

203

327

326

158

157

161

250

249

248

157

245

336

166

244

336

113

153

335

334

152

154

163

152

62

283

279

278

288

287

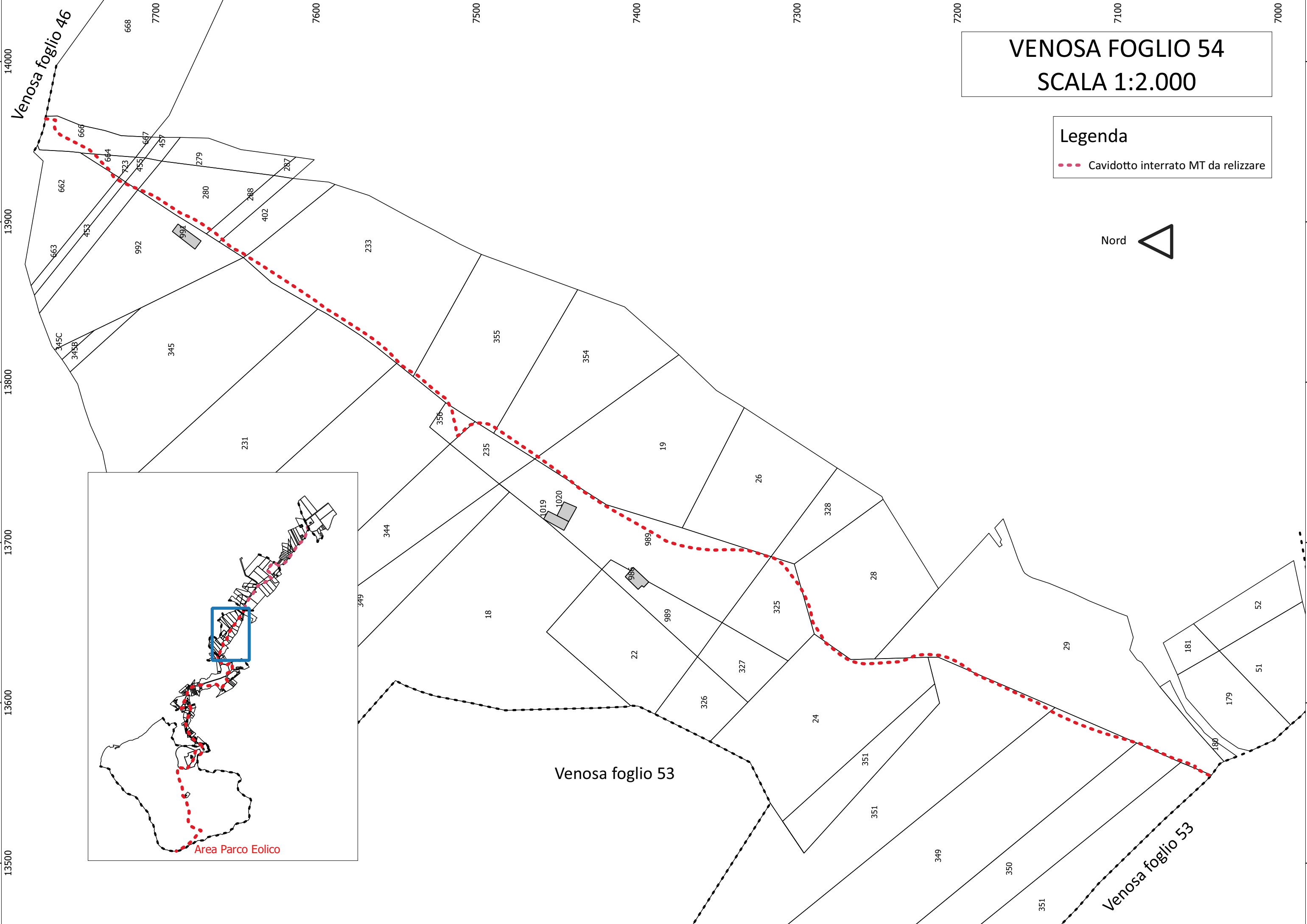
116

VENOSA FOGLIO 54

SCALA 1:2.000

Legenda

- Cavidotto interrato MT da relizzare



Venosa foglio 57

Venosa foglio 62

VENOSA FOGLIO 63

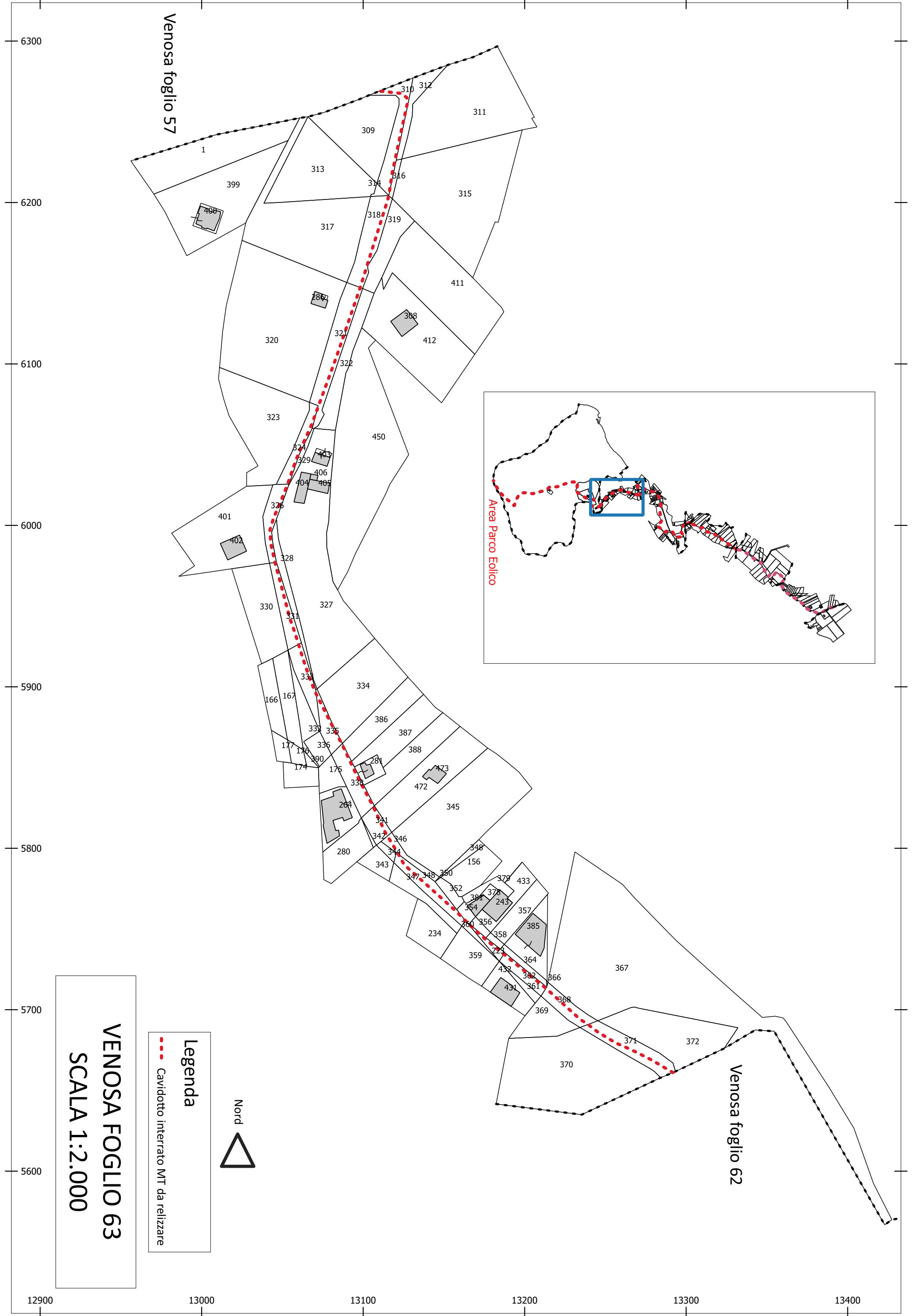
SCALA 1:2.000

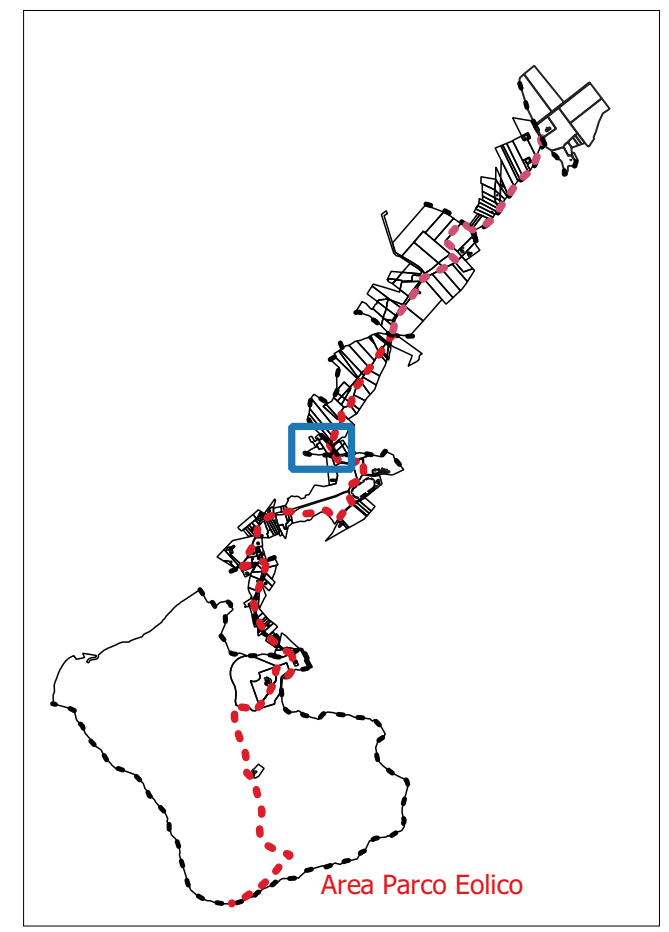
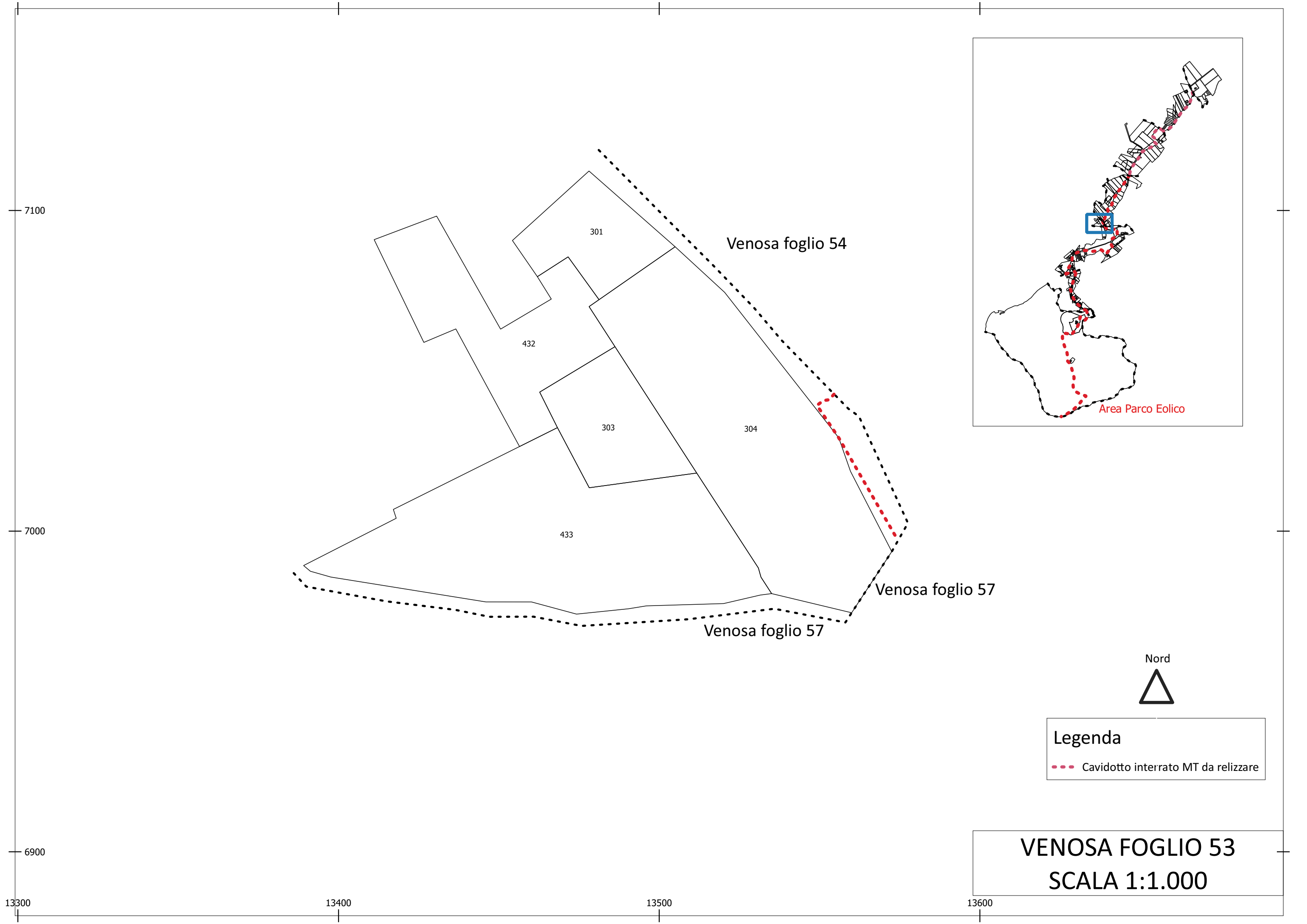
Legenda
-.-.- Cavidotto interrato MT da realizzare

Nord



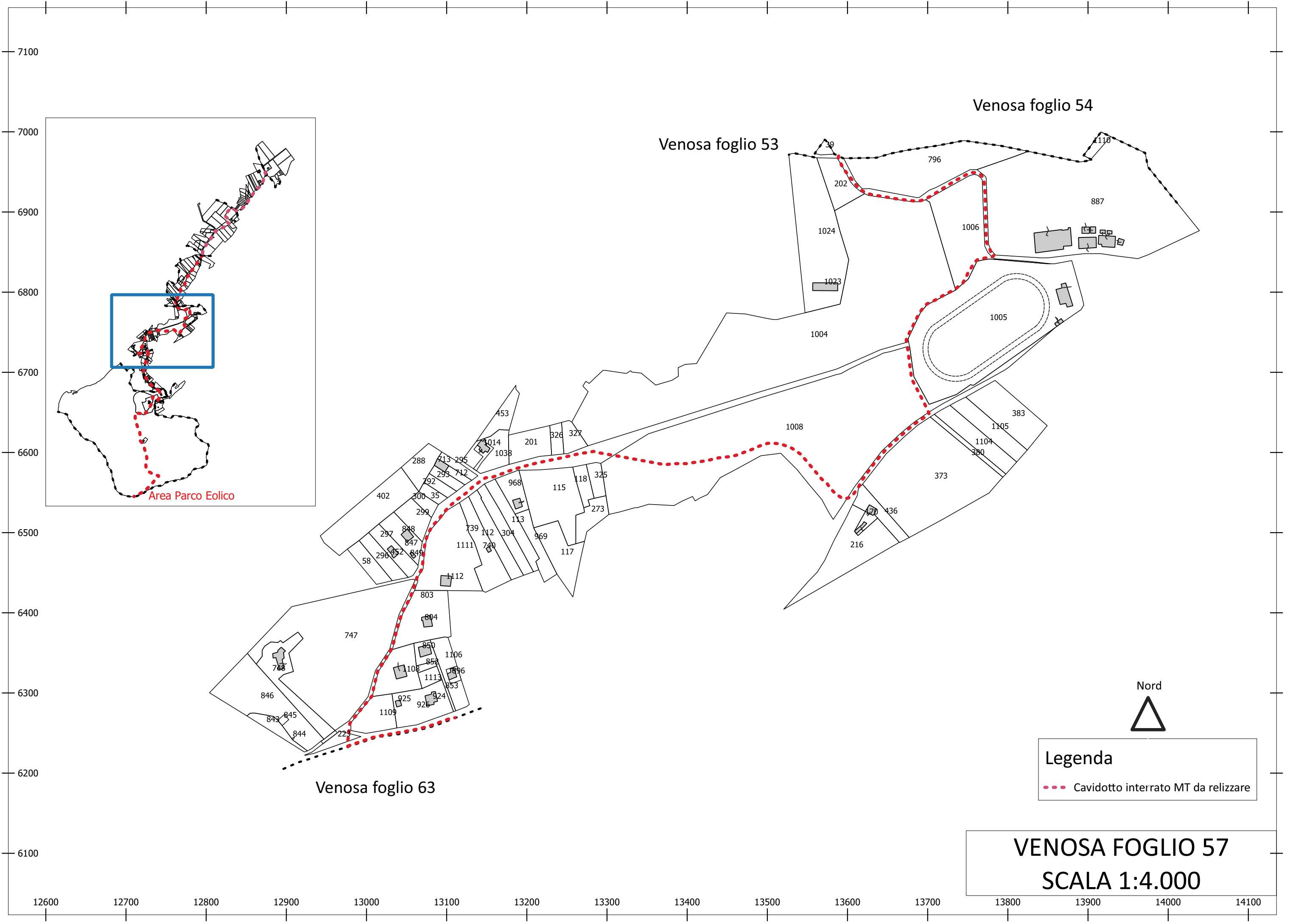
Area Parco Eolico





Legenda
- - - Cavidotto interrato MT da relizzare

VENOSA FOGLIO 53
SCALA 1:1.000



Venosa foglio 54

Venosa foglio 53

Venosa foglio 63

Area Parco Eolico

Nord

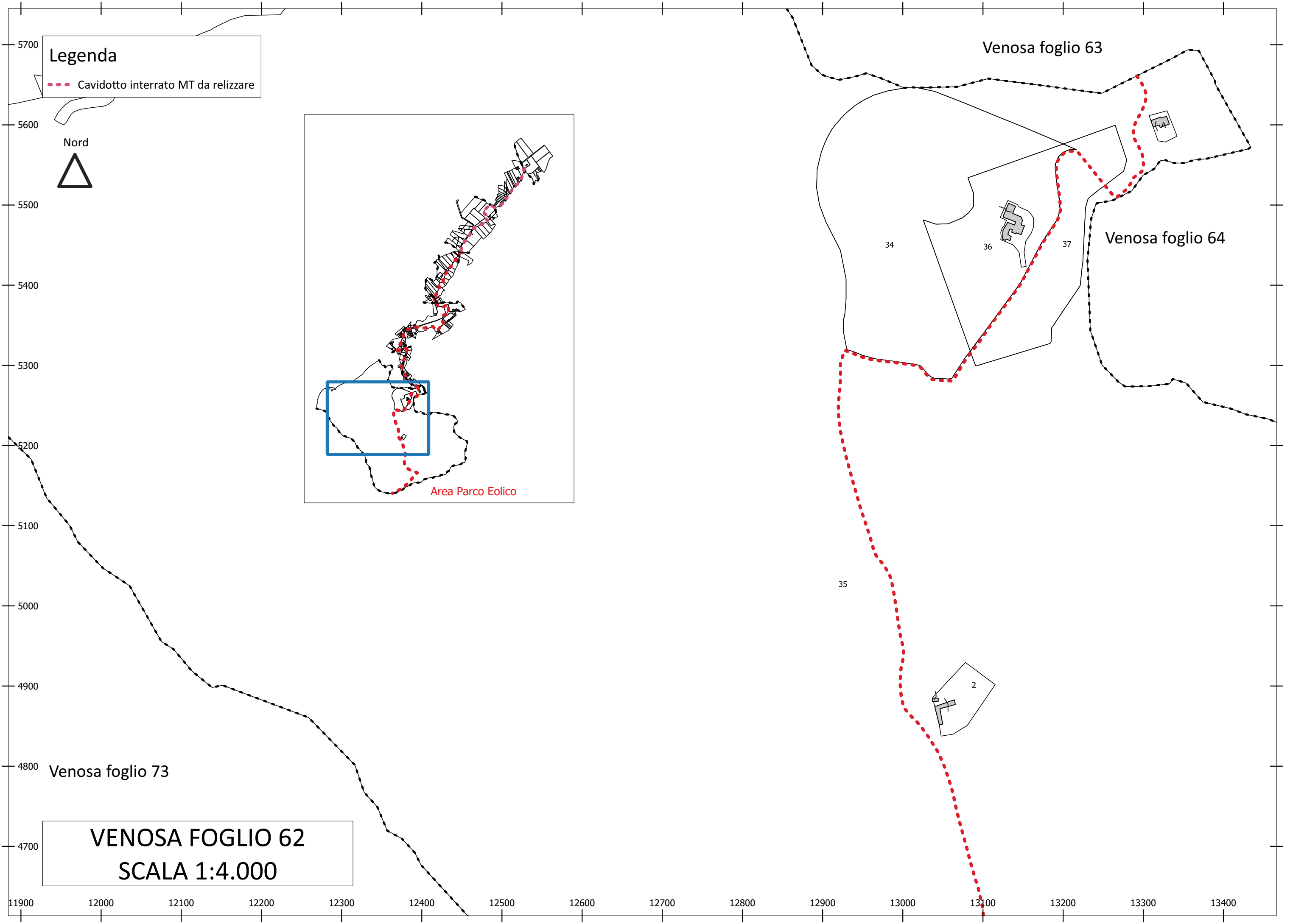
Legenda

--- Cavidotto interrato MT da relizzare

VENOSA FOGLIO 57
SCALA 1:4.000

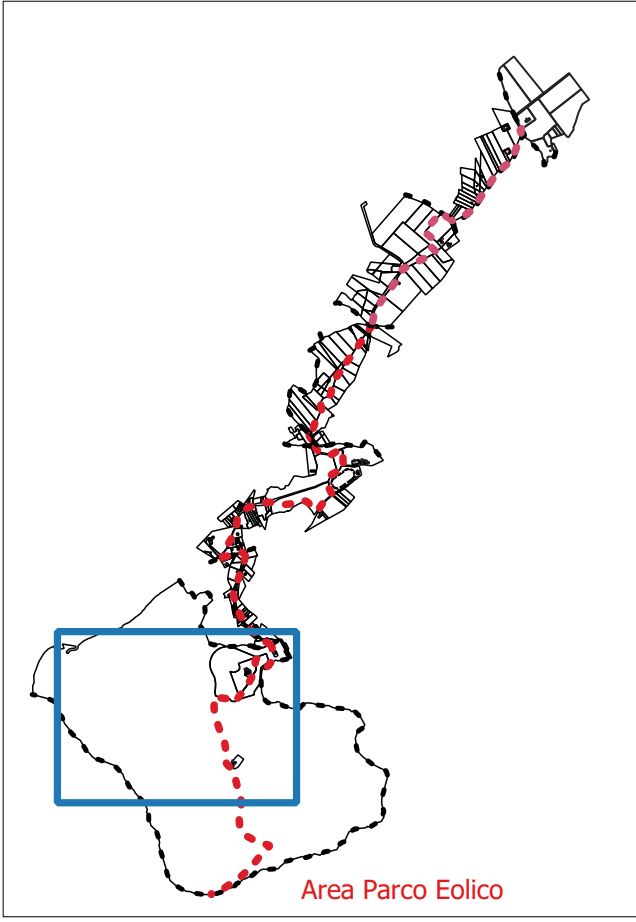
12600 12700 12800 12900 13000 13100 13200 13300 13400 13500 13600 13700 13800 13900 14000 14100

7100
7000
6900
6800
6700
6600
6500
6400
6300
6200
6100



Legenda
- - - Cavidotto interrato MT da relizzare

Nord
▲



Venosa foglio 63

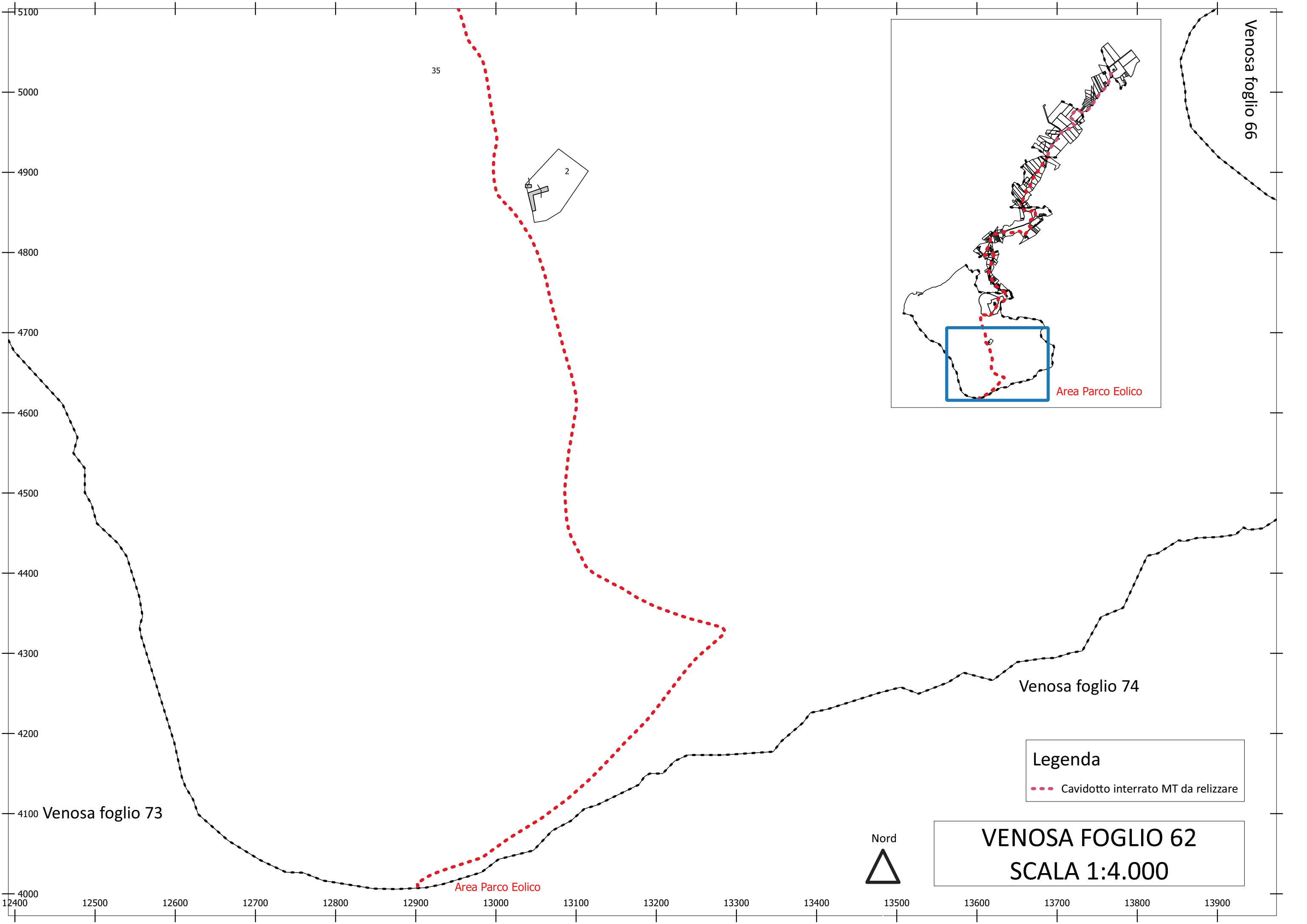
Venosa foglio 64

Venosa foglio 73

VENOSA FOGLIO 62
SCALA 1:4.000

11900 12000 12100 12200 12300 12400 12500 12600 12700 12800 12900 13000 13100 13200 13300 13400

5700
5600
5500
5400
5300
5200
5100
5000
4900
4800
4700



5100
5000
4900
4800
4700
4600
4500
4400
4300
4200
4100
4000

Venosa foglio 66

Venosa foglio 74

Venosa foglio 73

35

2

Area Parco Eolico

Area Parco Eolico

Legenda

--- Cavidotto interrato MT da relizzare

Nord



VENOSA FOGLIO 62
SCALA 1:4.000

12400 12500 12600 12700 12800 12900 13000 13100 13200 13300 13400 13500 13600 13700 13800 13900

