


Comune
di Venosa



Regione Basilicata



Comune
di Maschito



Committente:



E.ON CLIMATE & RENEWABLES ITALIA S.R.L.
via A. Vespucci, 2 - 20124 Milano
P.IVA/C.F. 06400370968
pec: e.onclimateerenewablesitalia srl@legalmail.it

Titolo del Progetto:

PARCO EOLICO "VENUSIA"

Documento:

PROGETTO DEFINITIVO

Richiesta Autorizzazione Unica ai sensi del D. Lgs. 387 del 29/09/2003

N° Documento:

PEVE_A.16.a.17.b.1

ID PROGETTO:

PEVE

DISCIPLINA:

P

TIPOLOGIA:

T

FORMATO:

A4

Elaborato:

**Sezioni trasversali - quaderno delle sezioni 1 di 8
asse PEVE.01**

FOGLIO:

1 di 8

SCALA:

1:200 / 1:400

Nome file:

PEVE_A.16.a.17.b.1_Sezioni_trasversali_1_di_8.pdf

Progettazione:




NEW DEVELOPMENTS S.r.l.s.
piazza Europa, 14
87100 Cosenza (CS)

Progettisti:



dott. ing. Giovanni Guzzo Foliaro



dott. ing. Amedeo Costabile



dott. ing. Francesco Meringolo

Rev:	Data Revisione	Descrizione Revisione	Redatto	Controllato	Approvato
00	12/02/2019	PRIMA EMISSIONE	New Dev.	ECRI	ECRI

ASSE PEVE_01

(sistemazione definitiva)

SCAVI E BONIFICHE	
STERRO	3,750 m ²
FOSSO	0,246 m ²
SOVRASTRUTTURA STRADALE	
CASSONETTO	5,000 m

SEZIONE N.: 1
 QT. PROGETTO: 711,096
 DIST.PROG.: 0,000
 DIST.SUCC.: 25,000

SCALA 1:200

QT.RIF. 699,878

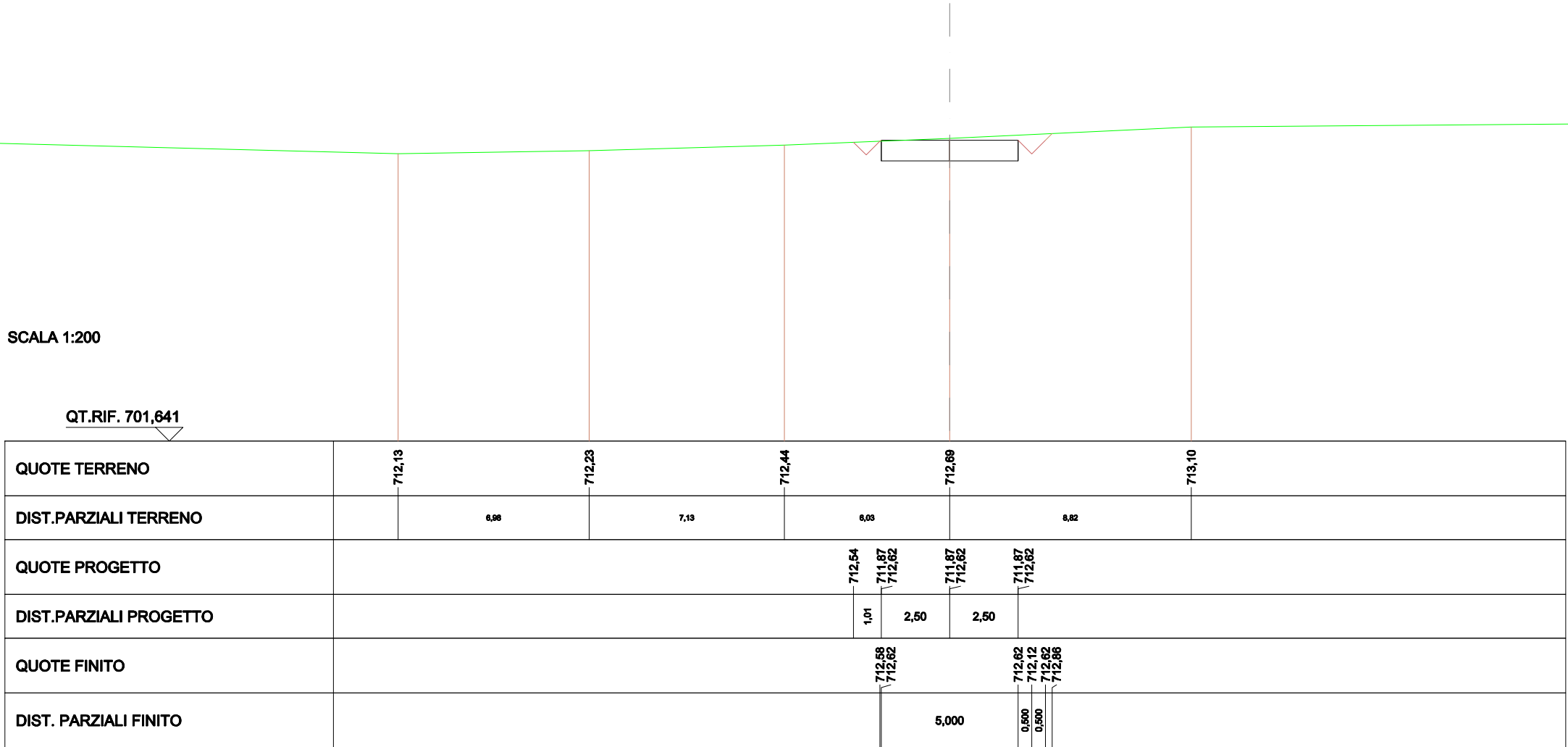
QUOTE TERRENO	710,40	710,95	711,03	711,10	711,27
DIST.PARZIALI TERRENO	11,42	1,93	7,63	21,38	
QUOTE PROGETTO				711,07 710,35 711,10	710,35 711,10
DIST.PARZIALI PROGETTO			1,02	2,50	2,50
QUOTE FINITO				711,08 711,10	711,10 710,80 711,10 711,13
DIST. PARZIALI FINITO				5,000	0,500 0,500

SCAVI E BONIFICHE	
STERRO	4,121 m ²
FOSSO	0,231 m ²
SOVRASTRUTTURA STRADALE	
CASSONETTO	5,000 m

SEZIONE N.: 2
 QT. PROGETTO: 712,616
 DIST.PROG.: 25,000
 DIST.PREC.: 25,000
 DIST.SUCC.: 25,000

SCALA 1:200

QT.RIF. 701,641



SCAVI E BONIFICHE	
STERRO	4,265 m ²
SOVRASTRUTTURA STRADALE	
CASSONETTO	5,000 m

SEZIONE N.: 3
 QT. PROGETTO: 714,136
 DIST.PROG.: 50,000
 DIST.PREC.: 25,000
 DIST.SUCC.: 25,000

SCALA 1:200

QT.RIF. 703,293

QUOTE TERRENO		713,97	714,01	714,03		714,17	714,24		714,49		714,78	715,00
DIST.PARZIALI TERRENO		1,87	2,80		8,56	2,36		8,82		7,70		4,82
QUOTE PROGETTO						713,39 714,14	713,39 714,14		713,39 714,14			
DIST.PARZIALI PROGETTO						2,50	2,50					
QUOTE FINITO						714,15 714,14 713,64 714,14			714,14 713,64 714,14 714,34			
DIST. PARZIALI FINITO						0,500 0,500	5,000		0,500 0,500			

SCAVI E BONIFICHE	
STERRO	4,952 m ²
SOVRASTRUTTURA STRADALE	
CASSONETTO	5,000 m

SEZIONE N.: 4
 QT. PROGETTO: 715,661
 DIST.PROG.: 75,000
 DIST.PREC.: 25,000
 DIST.SUCC.: 25,000

SCALA 1:200

QT.RIF. 704,951

QUOTE TERRENO	715,00	715,90	716,13	716,62	716,78	716,79
DIST.PARZIALI TERRENO	21,25	5,78	10,25	3,60	0,85	
QUOTE PROGETTO		714,91 715,66	714,91 715,66	714,91 715,66		
DIST.PARZIALI PROGETTO		2,50	2,50			
QUOTE FINITO		715,75 715,66 715,16 715,66		715,66 715,16 715,66 716,06		
DIST. PARZIALI FINITO		0,500 0,500 5,000		0,500 0,500 0,397		

SCAVI E BONIFICHE	
STERRO	5,069 m ²
SOVRASTRUTTURA STRADALE	
CASSONETTO	5,000 m

SEZIONE N.: 5
 QT. PROGETTO: 717,707
 DIST.PROG.: 100,000
 DIST.PREC.: 25,000
 DIST.SUCC.: 25,000

SCALA 1:200

QT.RIF. 706,643

QUOTE TERRENO	717,07	717,26	717,53	717,97
DIST.PARZIALI TERRENO	5,66	4,22	10,37	
QUOTE PROGETTO				716,96 717,71
DIST.PARZIALI PROGETTO			2,50	2,50
QUOTE FINITO				717,71 717,21 717,71
DIST. PARZIALI FINITO			5,000	0,500 0,500 0,422

SCAVI E BONIFICHE	
STERRO	4,578 m ²
SOVRASTRUTTURA STRADALE	
CASSONETTO	5,000 m

SEZIONE N.: 6
 QT. PROGETTO: 719,865
 DIST.PROG.: 125,000
 DIST.PREC.: 25,000
 DIST.SUCC.: 25,000

SCALA 1:200

QT.RIF. 708,775

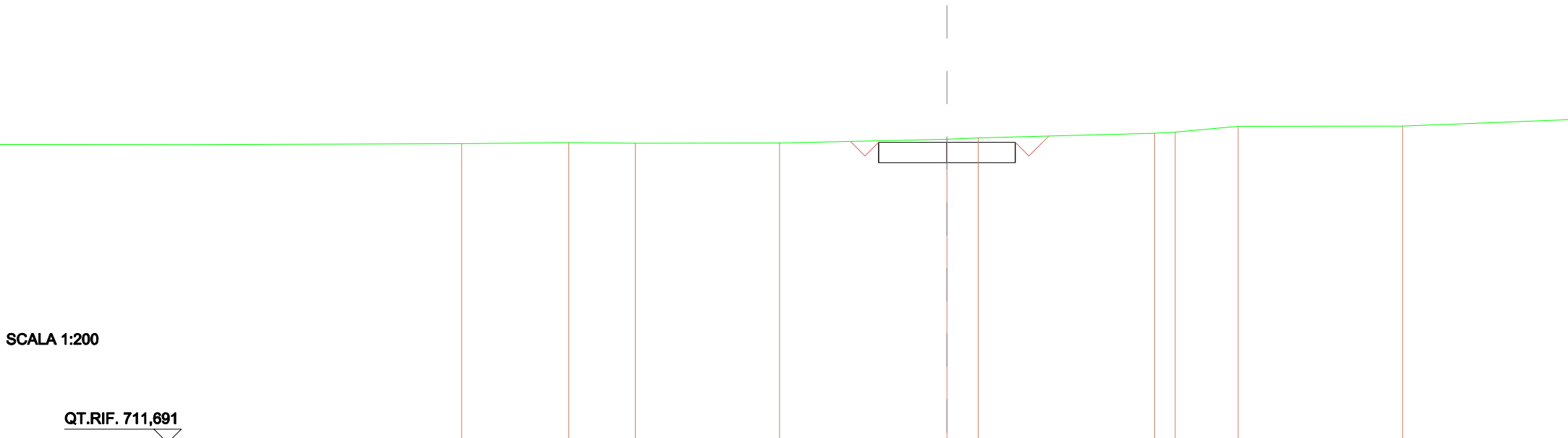
QUOTE TERRENO		719,64		719,78		720,00		720,00		720,00		720,22		720,24
DIST.PARZIALI TERRENO			6,54		6,73		2,51	0,08		2,39		0,90		
QUOTE PROGETTO						719,11	719,66		719,11	719,66		719,11	719,66	
DIST.PARZIALI PROGETTO							2,50			2,50				
QUOTE FINITO						719,96	719,86		719,36	719,86		719,86	719,96	720,23
DIST. PARZIALI FINITO						0,500	0,500		5,000	0,500	0,500		0,500	

SCAVI E BONIFICHE	
STERRO	4,341 m ²
SOVRASTRUTTURA STRADALE	
CASSONETTO	5,000 m

SEZIONE N.: 7
 QT. PROGETTO: 722,673
 DIST.PROG.: 150,000
 DIST.PREC.: 25,000
 DIST.SUCC.: 25,000

SCALA 1:200

QT.RIF. 711,691



QUOTE TERRENO	722,62	722,66	722,64	722,65	722,78	722,83	723,00	723,04	723,25	723,26
DIST.PARZIALI TERRENO	3,92	2,42	5,28	6,12	1,15	6,45	0,75	2,30	6,02	
QUOTE PROGETTO					721,92 722,67	721,92 722,67	721,92 722,67			
DIST.PARZIALI PROGETTO					2,50	2,50				
QUOTE FINITO					722,70 722,67 722,17 722,67		722,67 722,17 722,67 722,90			
DIST. PARZIALI FINITO					0,500 0,500	5,000	0,500 0,500			

SCAVI E BONIFICHE	
STERRO	3,985 m ²
FOSSO	0,266 m ²
SOVRASTRUTTURA STRADALE	
CASSONETTO	5,000 m

SEZIONE N.: 8
 QT. PROGETTO: 725,769
 DIST.PROG.: 175,000
 DIST.PREC.: 25,000
 DIST.SUCC.: 25,000

SCALA 1:200

QT.RIF. 714,801

QUOTE TERRENO	726,00	725,96		725,66	725,66	725,60	725,82	726,07	726,16	726,37	726,38	
DIST.PARZIALI TERRENO	1,87		7,43	1,06	1,78	2,28	2,71	1,71		7,38	6,63	
QUOTE PROGETTO				725,65	725,02	725,77	725,02	725,77	725,02	725,77		
DIST.PARZIALI PROGETTO					1,28	2,50	2,50					
QUOTE FINITO					725,62	725,77			725,77	725,27	725,77	726,15
DIST. PARZIALI FINITO							5,000		0,500	0,500		

SCAVI E BONIFICHE	
STERRO	7,521 m ²
SOVRASTRUTTURA STRADALE	
CASSONETTO	5,000 m

SEZIONE N.: 9
 QT. PROGETTO: 728,865
 DIST.PROG.: 200,000
 DIST.PREC.: 25,000
 DIST.SUCC.: 25,000

SCALA 1:200

QT.RIF. 718,197

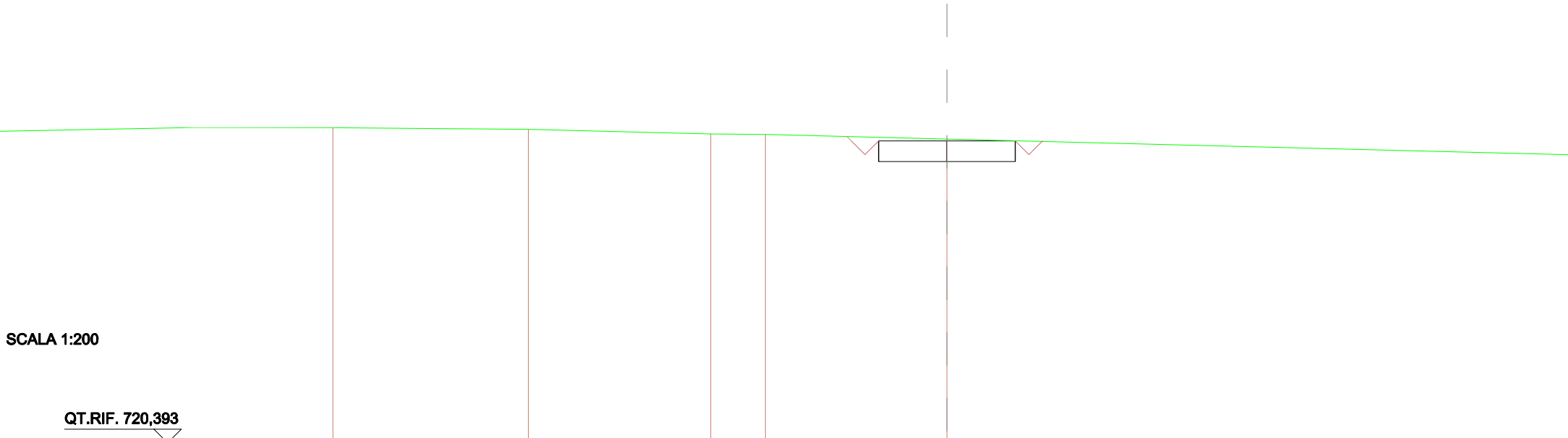
QUOTE TERRENO	730,06	730,00	729,96	729,62	729,53	729,59	729,62	729,62
DIST.PARZIALI TERRENO		6,99	1,91	10,75	2,89	0,71	0,78	0,76
QUOTE PROGETTO				728,12 728,67	728,12 728,67	728,12 728,67		
DIST.PARZIALI PROGETTO				2,50	2,50			
QUOTE FINITO				728,76 728,87 728,37 728,87		728,87 728,37 728,87	728,62	
DIST. PARZIALI FINITO				0,693 0,500 0,500	5,000	0,500 0,500	0,761	

SCAVI E BONIFICHE	
STERRO	4,101 m ²
SOVRASTRUTTURA STRADALE	
CASSONETTO	5,000 m

SEZIONE N.: 10
 QT. PROGETTO: 731,423
 DIST.PROG.: 225,000
 DIST.PREC.: 25,000
 DIST.SUCC.: 25,000

SCALA 1:200

QT.RIF. 720,393



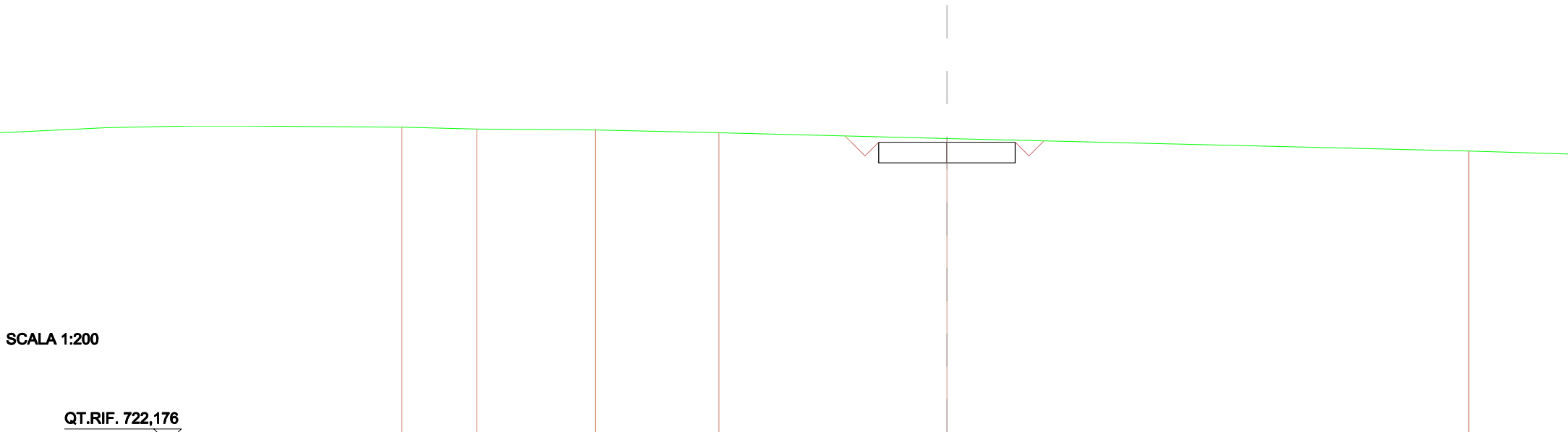
QUOTE TERRENO		731,84		731,67		731,66		731,49	
DIST.PARZIALI TERRENO			6,67		2,00		6,64		
QUOTE PROGETTO							730,67 731,42	730,67 731,42	730,67 731,42
DIST.PARZIALI PROGETTO							2,50	2,50	
QUOTE FINITO							731,58 731,42 730,92 731,42		731,42 730,92 731,42 731,40
DIST. PARZIALI FINITO							0,500 0,500	5,000	0,500 0,500

SCAVI E BONIFICHE	
STERRO	4,423 m ²
SOVRASTRUTTURA STRADALE	
CASSONETTO	5,000 m

SEZIONE N.: 11
 QT. PROGETTO: 733,155
 DIST.PROG.: 250,000
 DIST.PREC.: 25,000
 DIST.SUCC.: 25,000

SCALA 1:200

QT.RIF. 722,176



QUOTE TERRENO	733,71	733,04	733,60	733,50	733,29	732,83
DIST.PARZIALI TERRENO	2,73	4,35	4,51	8,34	18,08	
QUOTE PROGETTO					732,40 733,15	732,40 733,15
DIST.PARZIALI PROGETTO					2,50	2,50
QUOTE FINITO					733,38 733,15 732,65 733,15	733,15 732,65 733,15 733,20
DIST. PARZIALI FINITO					0,500 0,500	0,500 0,500
					5,000	

SCAVI E BONIFICHE	
STERRO	4,408 m ²
SOVRASTRUTTURA STRADALE	
CASSONETTO	5,000 m

SEZIONE N.: 12
 QT. PROGETTO: 734,868
 DIST.PROG.: 275,000
 DIST.PREC.: 25,000
 DIST.SUCC.: 25,000

SCALA 1:200

QT.RIF. 723,950

QUOTE TERRENO		735,00		735,00		735,00		734,89		734,68	734,65
DIST.PARZIALI TERRENO			6,04		5,31		4,18		4,87		0,87
QUOTE PROGETTO			734,12 734,87		734,12 734,87		734,12 734,87				
DIST.PARZIALI PROGETTO			2,50		2,50						
QUOTE FINITO			735,00 734,37 734,87		734,87 734,37 734,87		735,00				
DIST. PARZIALI FINITO			0,500 0,500		5,000		0,500 0,500				

SCAVI E BONIFICHE	
STERRO	3,667 m ²
FOSSO	0,234 m ²
SOVRASTRUTTURA STRADALE	
CASSONETTO	5,000 m

SEZIONE N.: 13
 QT. PROGETTO: 736,582
 DIST.PROG.: 300,000
 DIST.PREC.: 25,000
 DIST.SUCC.: 25,000

SCALA 1:200

QT.RIF. 725,670

QUOTE TERRENO		736,88	736,78	736,57	736,20	735,99	735,73
DIST.PARZIALI TERRENO			5,21	6,71	11,43	4,78	5,08
QUOTE PROGETTO				735,83 736,58	735,83 736,58	735,83 736,58	
DIST.PARZIALI PROGETTO				2,50	2,50		
QUOTE FINITO				736,68 736,58 736,58 736,58	736,58 736,48		
DIST. PARZIALI FINITO				0,500 0,500	5,000		

SCAVI E BONIFICHE	
STERRO	3,818 m ²
FOSSO	0,232 m ²
SOVRASTRUTTURA STRADALE	
CASSONETTO	5,000 m

SEZIONE N.: 14
 QT. PROGETTO: 738,296
 DIST.PROG.: 325,000
 DIST.PREC.: 25,000
 DIST.SUCC.: 21,302

SCALA 1:200

QT.RIF. 727,288

QUOTE TERRENO	738,63	738,63	738,37	738,32	738,17	737,84	737,65	737,56
DIST.PARZIALI TERRENO	10,59	7,75	1,40	2,82	10,07	4,58	4,04	
QUOTE PROGETTO			737,55 738,30	737,55 738,30	737,55 738,30			
DIST.PARZIALI PROGETTO			2,50	2,50				
QUOTE FINITO			738,45 738,30 737,80 738,30		738,30 738,18			
DIST. PARZIALI FINITO			0,500 0,500	5,000				

SCAVI E BONIFICHE	
STERRO	4,239 m ²
SOVRASTRUTTURA STRADALE	
CASSONETTO	5,000 m

SEZIONE N.: 15
 QT. PROGETTO: 739,750
 DIST.PROG.: 346,302
 DIST.PREC.: 21,302
 DIST.SUCC.: 3,698

SCALA 1:200

QT.RIF. 728,851

QUOTE TERRENO		740,00	740,00		739,85	739,81		739,48	739,46		739,16	739,14	
DIST.PARZIALI TERRENO			1,87		4,74		1,27		7,71		0,89	5,80	2,04
QUOTE PROGETTO					739,00	739,75		739,00	739,75				
DIST.PARZIALI PROGETTO					2,50		2,50						
QUOTE FINITO					739,97	739,75		739,25	739,75				
DIST. PARZIALI FINITO					0,500	0,500		5,000	0,500	0,500			

SCAVI E BONIFICHE	
STERRO	4,042 m ²
SOVRASTRUTTURA STRADALE	
CASSONETTO	5,000 m

SEZIONE N.: 16
 QT. PROGETTO: 739,971
 DIST.PROG.: 350,000
 DIST.PREC.: 3,698
 DIST.SUCC.: 25,000

SCALA 1:200

QT.RIF. 729,128

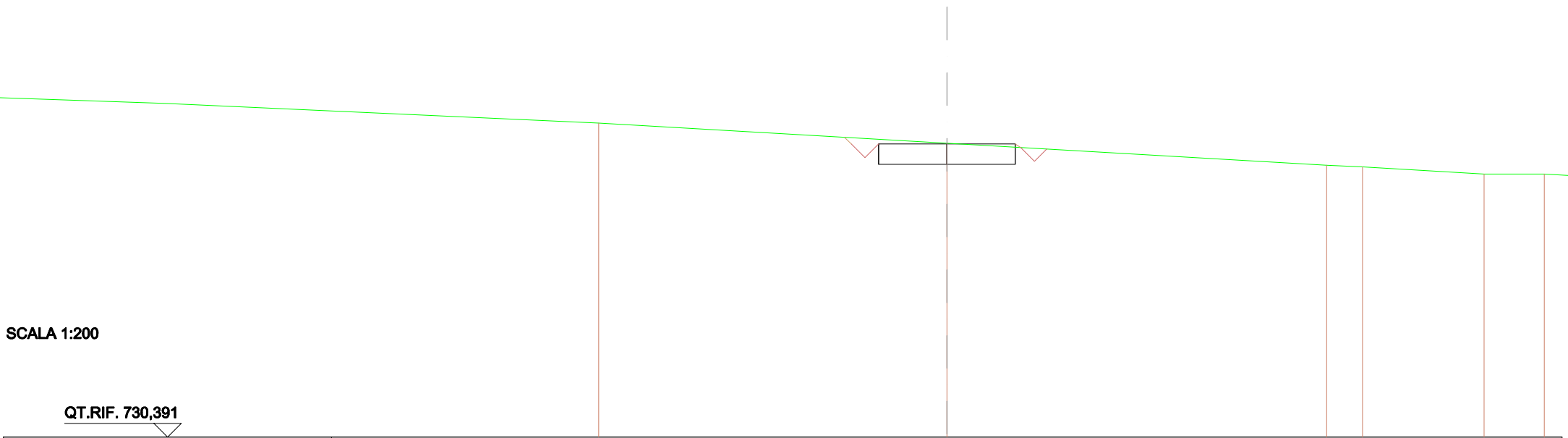
QUOTE TERRENO	740,25	740,01	740,00	739,77	739,43	739,41
DIST.PARZIALI TERRENO	6,80	2,82	5,31	6,07	1,40	
QUOTE PROGETTO		739,22 739,97	739,22 739,97	739,22 739,97		
DIST.PARZIALI PROGETTO		2,50	2,50			
QUOTE FINITO		740,14 739,97 739,47 739,97		739,97 739,47 739,97 739,96		
DIST. PARZIALI FINITO		0,500 0,500	5,000	0,500 0,500		

SCAVI E BONIFICHE	
STERRO	3,853 m ²
FOSSO	0,223 m ²
SOVRASTRUTTURA STRADALE	
CASSONETTO	5,000 m

SEZIONE N.: 17
 QT. PROGETTO: 741,100
 DIST.PROG.: 375,000
 DIST.PREC.: 25,000
 DIST.SUCC.: 3,908

SCALA 1:200

QT.RIF. 730,391



QUOTE TERRENO	741,86	741,12	740,32	740,26	740,00
DIST.PARZIALI TERRENO	12,73	13,88	1,31	4,45	
QUOTE PROGETTO		740,35 741,10	740,35 741,10	740,35 741,10	
DIST.PARZIALI PROGETTO		2,50	2,50		
QUOTE FINITO		741,34 741,10 740,80 741,10		741,10 740,96	
DIST. PARZIALI FINITO		0,500 0,500	5,000		

SCAVI E BONIFICHE	
STERRO	3,517 m ²
FOSSO	0,223 m ²
SOVRASTRUTTURA STRADALE	
CASSONETTO	5,000 m

SEZIONE N.: 18
 QT. PROGETTO: 741,271
 DIST.PROG.: 378,908
 DIST.PREC.: 3,908
 DIST.SUCC.: 21,092

SCALA 1:200

QT.RIF. 730,610

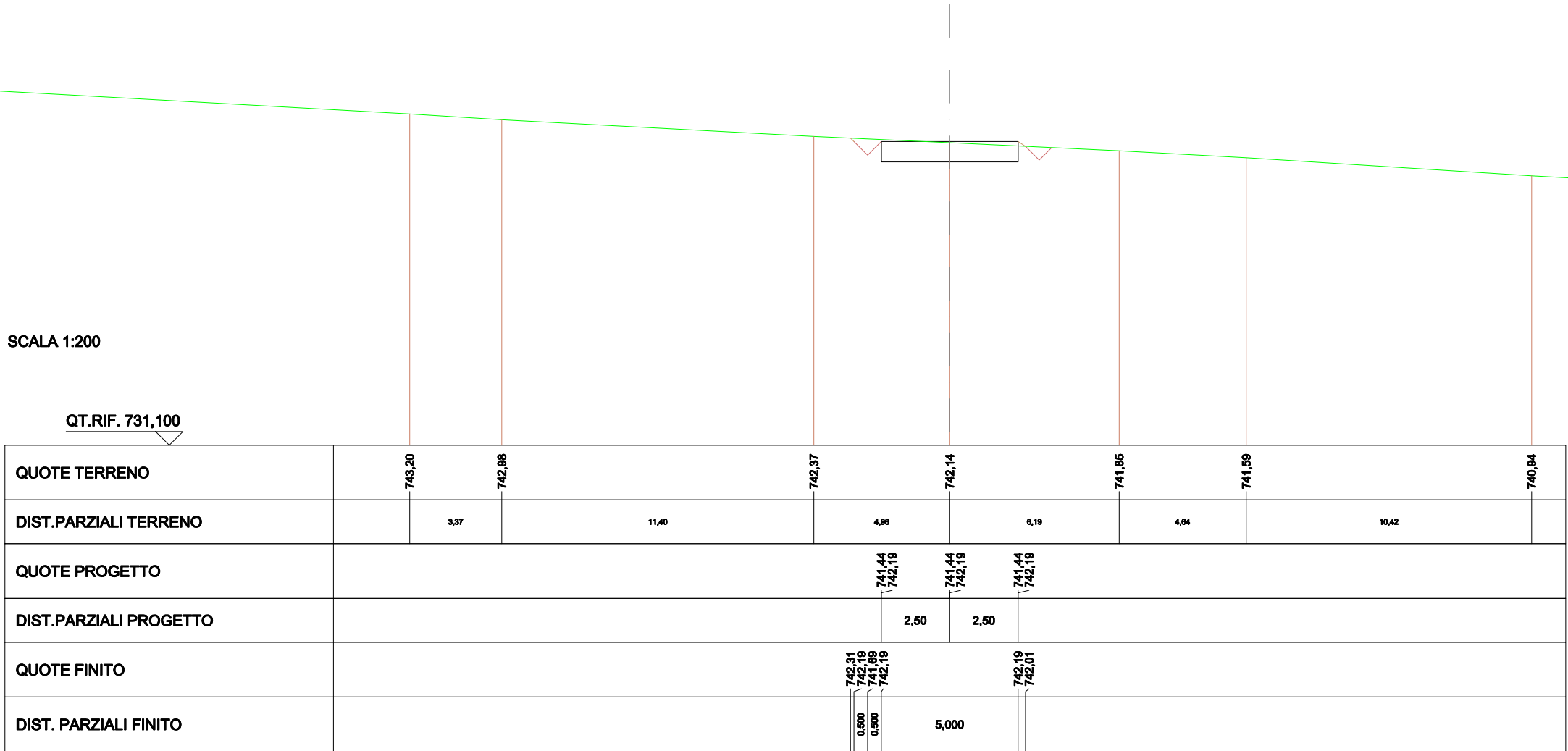
QUOTE TERRENO	742,38	741,22	740,79	740,62	740,22
DIST.PARZIALI TERRENO	19,62	7,78	3,34	7,09	
QUOTE PROGETTO		740,52 741,27	740,52 741,27	740,52 741,27	
DIST.PARZIALI PROGETTO		2,50	2,50		
QUOTE FINITO		741,44 741,27 740,77 741,27		741,27 741,06	
DIST. PARZIALI FINITO		0,500 0,500	5,000		

SCAVI E BONIFICHE	
STERRO	3,508 m ²
FOSSO	0,228 m ²
SOVRASTRUTTURA STRADALE	
CASSONETTO	5,000 m

SEZIONE N.: 19
 QT. PROGETTO: 742,191
 DIST.PROG.: 400,000
 DIST.PREC.: 21,092
 DIST.SUCC.: 11,514

SCALA 1:200

QT.RIF. 731,100



SCAVI E BONIFICHE	
STERRO	3,873 m ²
FOSSO	0,219 m ²
SOVRASTRUTTURA STRADALE	
CASSONETTO	5,000 m

SEZIONE N.: 20
 QT. PROGETTO: 742,693
 DIST.PROG.: 411,514
 DIST.PREC.: 11,514
 DIST.SUCC.: 13,486

SCALA 1:200

QT.RIF. 732,034

QUOTE TERRENO	742,96	742,72	742,24	741,86
DIST.PARZIALI TERRENO		3,86	7,16	6,48
QUOTE PROGETTO		741,94 742,68	741,94 742,68	741,94 742,68
DIST.PARZIALI PROGETTO		2,50	2,50	
QUOTE FINITO	742,95 742,69 742,19 742,69		742,69 742,54	
DIST. PARZIALI FINITO	0,500 0,500	5,000		

SCAVI E BONIFICHE	
STERRO	3,938 m ²
FOSSO	0,225 m ²
SOVRASTRUTTURA STRADALE	
CASSONETTO	5,000 m

SEZIONE N.: 21
 QT. PROGETTO: 743,282
 DIST.PROG.: 425,000
 DIST.PREC.: 13,486
 DIST.SUCC.: 25,000

SCALA 1:200

QT.RIF. 732,611

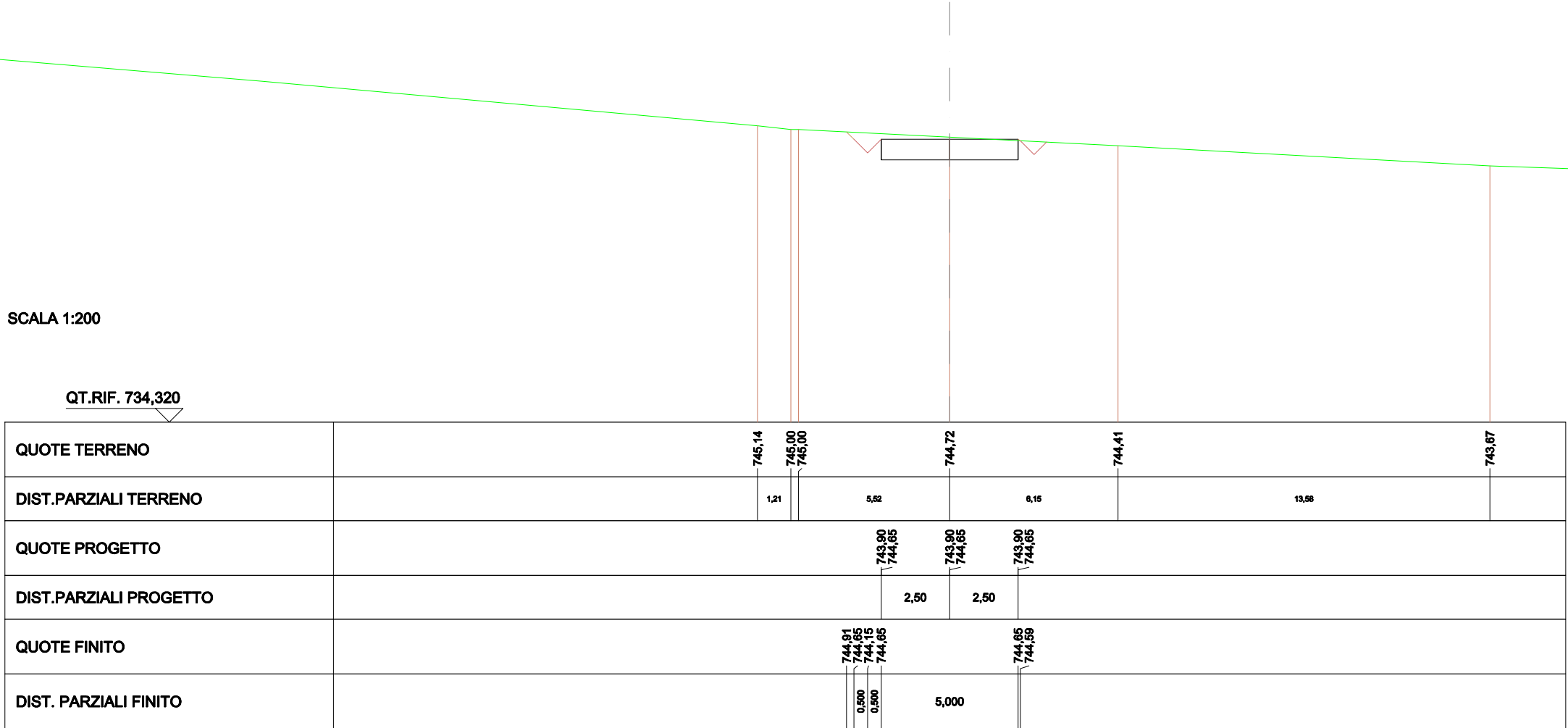
QUOTE TERRENO	744,32	744,08	743,32	742,43
DIST.PARZIALI TERRENO	3,70	13,13	17,13	
QUOTE PROGETTO			742,53 743,28	742,53 743,28
DIST.PARZIALI PROGETTO			2,50	2,50
QUOTE FINITO			743,53 743,28 742,78 743,28	743,28 743,18
DIST. PARZIALI FINITO			0,500 0,500	5,000

SCAVI E BONIFICHE	
STERRO	4,119 m ²
FOSSO	0,226 m ²
SOVRASTRUTTURA STRADALE	
CASSONETTO	5,000 m

SEZIONE N.: 22
 QT. PROGETTO: 744,646
 DIST.PROG.: 450,000
 DIST.PREC.: 25,000
 DIST.SUCC.: 22,231

SCALA 1:200

QT.RIF. 734,320



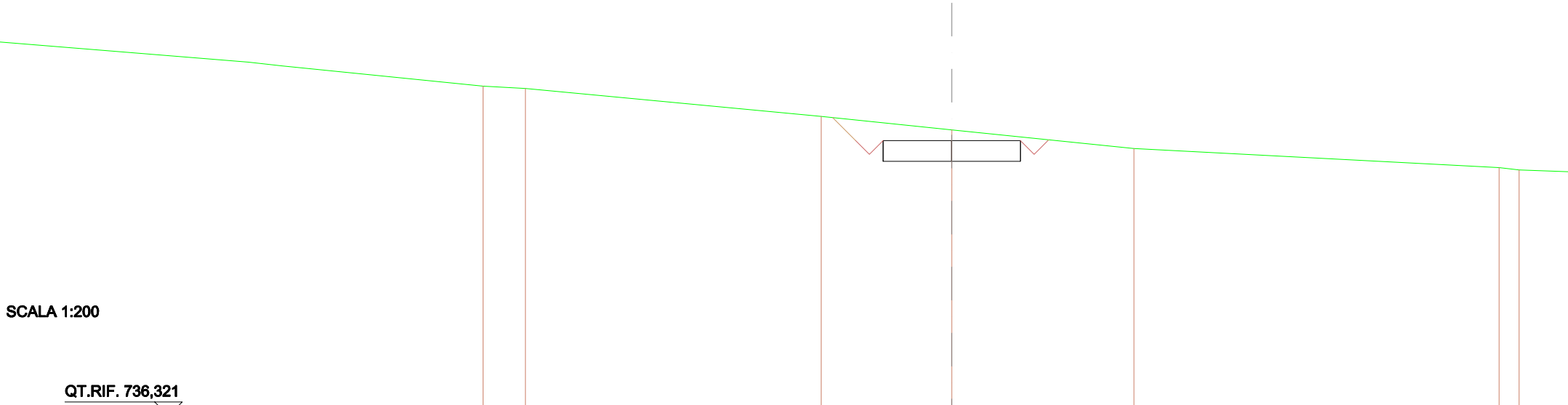
QUOTE TERRENO	745,14	745,00 745,00	744,72	744,41	743,67
DIST.PARZIALI TERRENO	1,21	5,82	6,15	13,58	
QUOTE PROGETTO		743,90 744,65	743,90 744,65	743,90 744,65	
DIST.PARZIALI PROGETTO		2,50	2,50		
QUOTE FINITO		744,91 744,65 744,15 744,65		744,65 744,59	
DIST. PARZIALI FINITO		0,500 0,500	5,000		

SCAVI E BONIFICHE	
STERRO	5,709 m ²
SOVRASTRUTTURA STRADALE	
CASSONETTO	5,000 m

SEZIONE N.: 23
 QT. PROGETTO: 746,326
 DIST.PROG.: 472,231
 DIST.PREC.: 22,231
 DIST.SUCC.: 2,769

SCALA 1:200

QT.RIF. 736,321



QUOTE TERRENO	748,31	748,22		747,21	746,72	746,04	745,34	745,26
DIST.PARZIALI TERRENO	1,54		10,76		4,75	6,63	13,26	0,78
QUOTE PROGETTO				745,58 746,33	745,58 746,33	745,58 746,33		
DIST.PARZIALI PROGETTO				2,50	2,50			
QUOTE FINITO				747,16 746,33 745,83 746,33		746,33 745,83 746,33 746,36		
DIST. PARZIALI FINITO				0,638 0,500 0,500	5,000	0,500 0,500		

SCAVI E BONIFICHE	
STERRO	5,756 m ²
SOVRASTRUTTURA STRADALE	
CASSONETTO	5,000 m

SEZIONE N.: 24
 QT. PROGETTO: 746,535
 DIST.PROG.: 475,000
 DIST.PREC.: 2,769
 DIST.SUCC.: 13,690

SCALA 1:200

QT.RIF. 736,862

QUOTE TERRENO	746,96	748,90		748,19		746,94		746,40		745,69	745,52
DIST.PARZIALI TERRENO	0,98		7,27		11,82		5,04		12,80		1,83
QUOTE PROGETTO						745,78	746,53	745,78	746,53		
DIST.PARZIALI PROGETTO						2,50	2,50				
QUOTE FINITO						747,40	746,53	746,03	746,53	746,53	746,56
DIST. PARZIALI FINITO						0,864	0,500	0,500	5,000	0,500	0,500

SCAVI E BONIFICHE	
STERRO	6,315 m ²
SOVRASTRUTTURA STRADALE	
CASSONETTO	5,000 m

SEZIONE N.: 25
 QT. PROGETTO: 747,569
 DIST.PROG.: 488,690
 DIST.PREC.: 13,690
 DIST.SUCC.: 11,310

SCALA 1:200

QT.RIF. 737,283

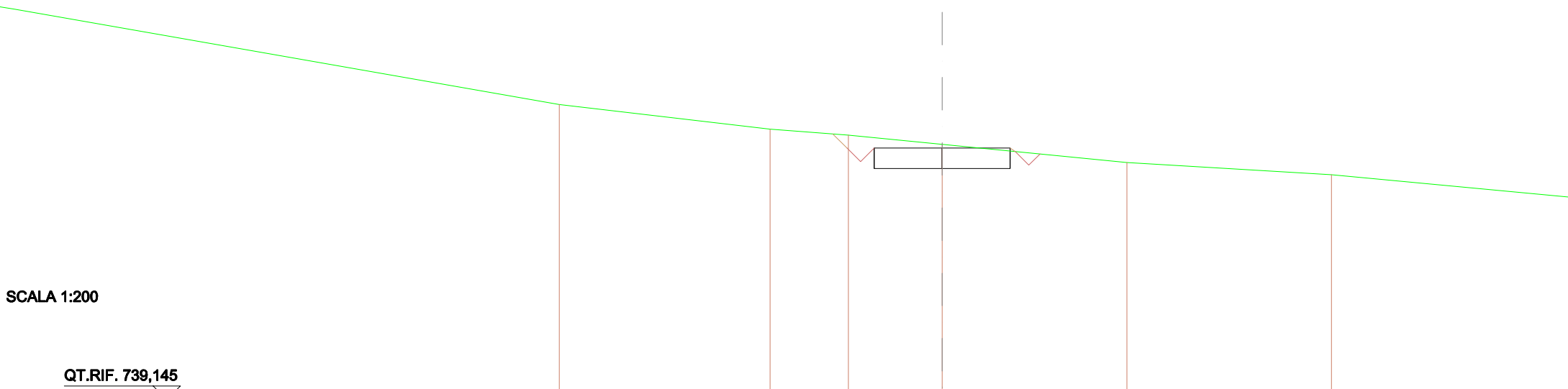
QUOTE TERRENO	750,00	748,56	748,10	748,05	747,11	746,70	746,37
DIST.PARZIALI TERRENO	12,10	6,07	can	8,17	6,76	3,62	
QUOTE PROGETTO			746,82 747,57	746,82 747,57	746,82 747,57		
DIST.PARZIALI PROGETTO			2,50	2,50			
QUOTE FINITO		748,43	747,57	747,07	747,57	747,57	747,70
DIST. PARZIALI FINITO		0,862	0,500	0,500	5,000	0,500	0,500

SCAVI E BONIFICHE	
STERRO	4,451 m ²
FOSSO	0,205 m ²
SOVRASTRUTTURA STRADALE	
CASSONETTO	5,000 m

SEZIONE N.: 26
 QT. PROGETTO: 748,394
 DIST.PROG.: 500,000
 DIST.PREC.: 11,310
 DIST.SUCC.: 17,789

SCALA 1:200

QT.RIF. 739,145



QUOTE TERRENO	750,00	749,09	748,87	748,53	747,86	747,42
DIST.PARZIALI TERRENO		7,74	2,88	3,45	6,79	7,52
QUOTE PROGETTO				747,64 748,39	747,64 748,39	747,64 748,39
DIST.PARZIALI PROGETTO				2,50	2,50	
QUOTE FINITO			748,92 748,39 747,89 748,39		748,39 748,27	
DIST. PARZIALI FINITO			0,523 0,500 0,500	5,000		

SCAVI E BONIFICHE	
STERRO	2,549 m ²
FOSSO	0,504 m ²
SOVRASTRUTTURA STRADALE	
CASSONETTO	5,000 m

SEZIONE N.: 27
 QT. PROGETTO: 749,227
 DIST.PROG.: 517,789
 DIST.PREC.: 17,789
 DIST.SUCC.: 7,211

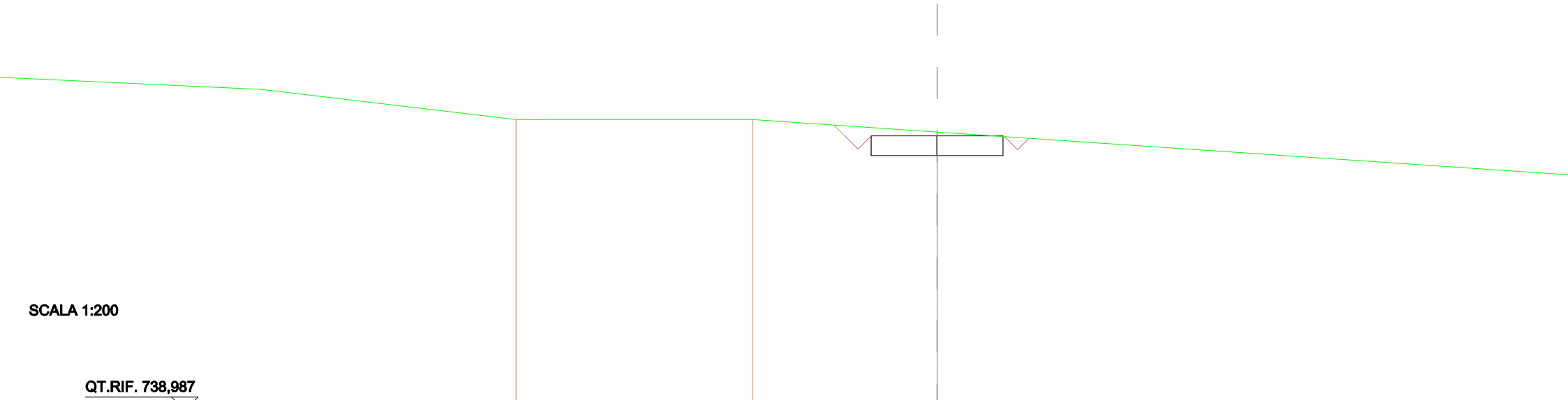
SCALA 1:200

QT.RIF. 739,350

QUOTE TERRENO	750,81	750,00	749,41	748,99
DIST.PARZIALI TERRENO	5,01	6,28	7,05	
QUOTE PROGETTO			749,21	748,48 749,23
DIST.PARZIALI PROGETTO			1,19	2,50
QUOTE FINITO			749,14 749,23	748,48 749,23
DIST. PARZIALI FINITO				5,000

SCAVI E BONIFICHE	
STERRO	4,461 m ²
FOSSO	0,218 m ²
SOVRASTRUTTURA STRADALE	
CASSONETTO	5,000 m

SEZIONE N.: 28
 QT. PROGETTO: 749,385
 DIST.PROG.: 525,000
 DIST.PREC.: 7,211
 DIST.SUCC.: 25,000



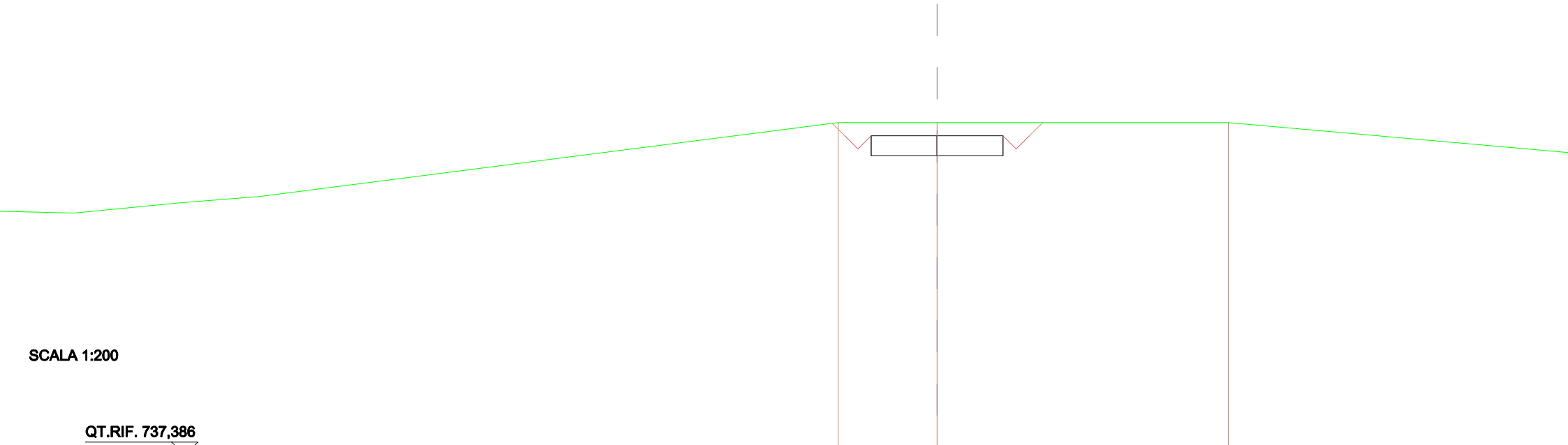
SCALA 1:200

QT.RIF. 738,987

QUOTE TERRENO	750,00	750,00	749,53	
DIST.PARZIALI TERRENO		6,97	6,98	
QUOTE PROGETTO			749,63 749,38	749,63 749,38
DIST.PARZIALI PROGETTO			2,50	2,50
QUOTE FINITO			749,79 749,38 748,88 749,38	749,38 749,35
DIST. PARZIALI FINITO			0,407 0,500 0,500	5,000

SCAVI E BONIFICHE	
STERRO	6,271 m ²
SOVRASTRUTTURA STRADALE	
CASSONETTO	5,000 m

SEZIONE N.: 29
 QT. PROGETTO: 749,496
 DIST.PROG.: 550,000
 DIST.PREC.: 25,000
 DIST.SUCC.: 13,347



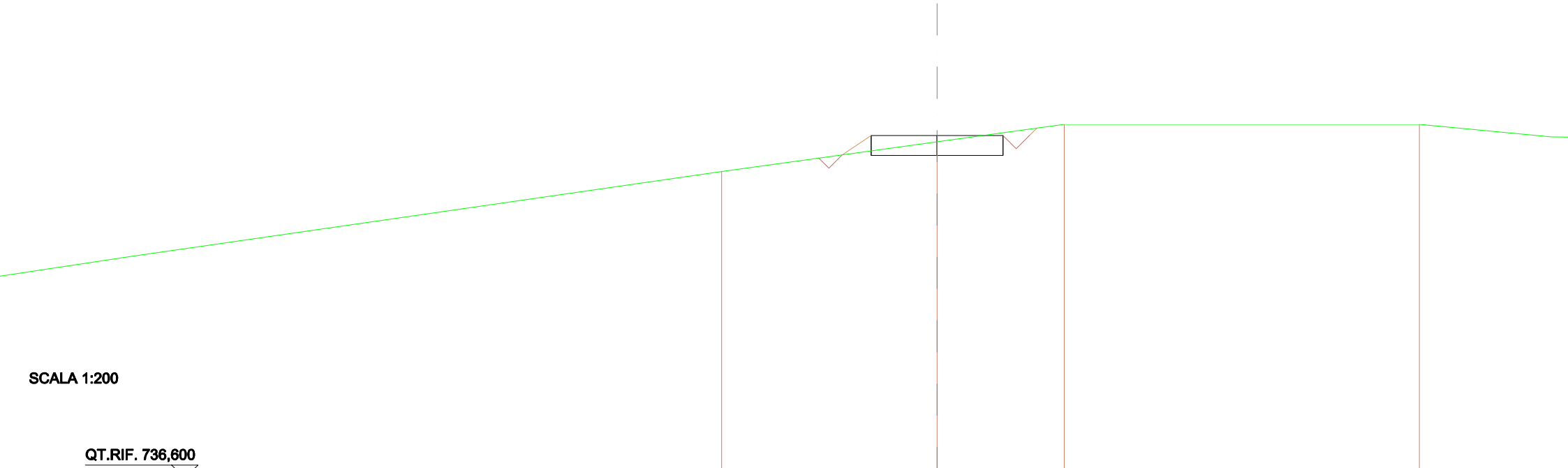
SCALA 1:200

QT.RIF. 737,386

QUOTE TERRENO		750,00		750,00		750,00	
DIST.PARZIALI TERRENO			3,75		11,03		
QUOTE PROGETTO			748,75 749,50		748,75 749,50		748,75 749,50
DIST.PARZIALI PROGETTO			2,50		2,50		
QUOTE FINITO		748,97 749,50 749,00 749,50				749,50 749,00 749,50 750,00	
DIST. PARZIALI FINITO		0,476 0,500 0,500		5,000		0,500 0,504	

SCAVI E BONIFICHE	
STERRO	2,562 m ²
FOSSO	0,190 m ²
SOVRASTRUTTURA STRADALE	
CASSONETTO	5,000 m

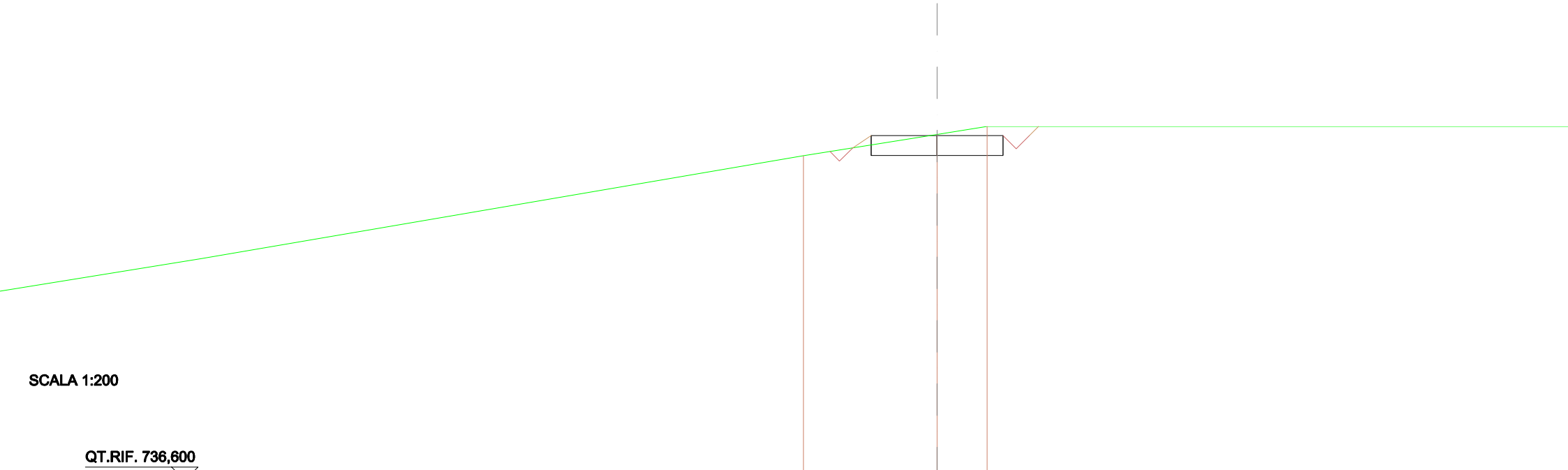
SEZIONE N.: 31
 QT. PROGETTO: 749,574
 DIST.PROG.: 575,000
 DIST.PREC.: 11,653
 DIST.SUCC.: 25,000



QUOTE TERRENO		748,21		749,34		750,00		750,00
DIST.PARZIALI TERRENO			8,16		4,82		13,46	
QUOTE PROGETTO			748,72	748,82 749,57	748,82 749,57	748,82 749,57		
DIST.PARZIALI PROGETTO			1,98	2,50	2,50			
QUOTE FINITO			748,84	749,57		749,57	749,07 749,57 749,86	
DIST. PARZIALI FINITO			1,088	5,000		0,500 0,500		

SCAVI E BONIFICHE	
STERRO	3,946 m ²
FOSSO	0,181 m ²
SOVRASTRUTTURA STRADALE	
CASSONETTO	5,000 m

SEZIONE N.: 32
 QT. PROGETTO: 749,653
 DIST.PROG.: 600,000
 DIST.PREC.: 25,000
 DIST.SUCC.: 25,000



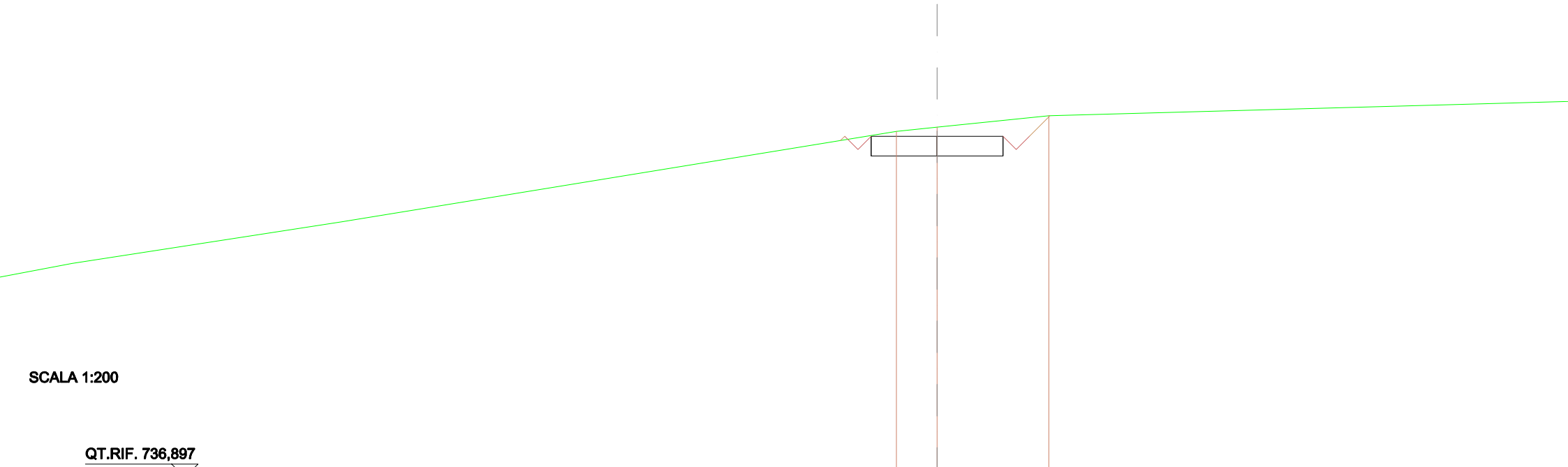
SCALA 1:200

QT.RIF. 736,600

QUOTE TERRENO		748,89		749,70	750,00	
DIST.PARZIALI TERRENO			5,07		1,90	
QUOTE PROGETTO		749,05	748,90 749,65	748,90 749,65	749,90 749,65	
DIST.PARZIALI PROGETTO			1,56	2,50	2,50	
QUOTE FINITO		749,19	749,65		749,65	749,15 749,65 750,00
DIST. PARZIALI FINITO			0,686	5,000		0,500 0,500

SCAVI E BONIFICHE	
STERRO	5,424 m ²
SOVRASTRUTTURA STRADALE	
CASSONETTO	5,000 m

SEZIONE N.: 33
 QT. PROGETTO: 749,817
 DIST.PROG.: 625,000
 DIST.PREC.: 25,000
 DIST.SUCC.: 16,836



SCALA 1:200

QT.RIF. 736,897

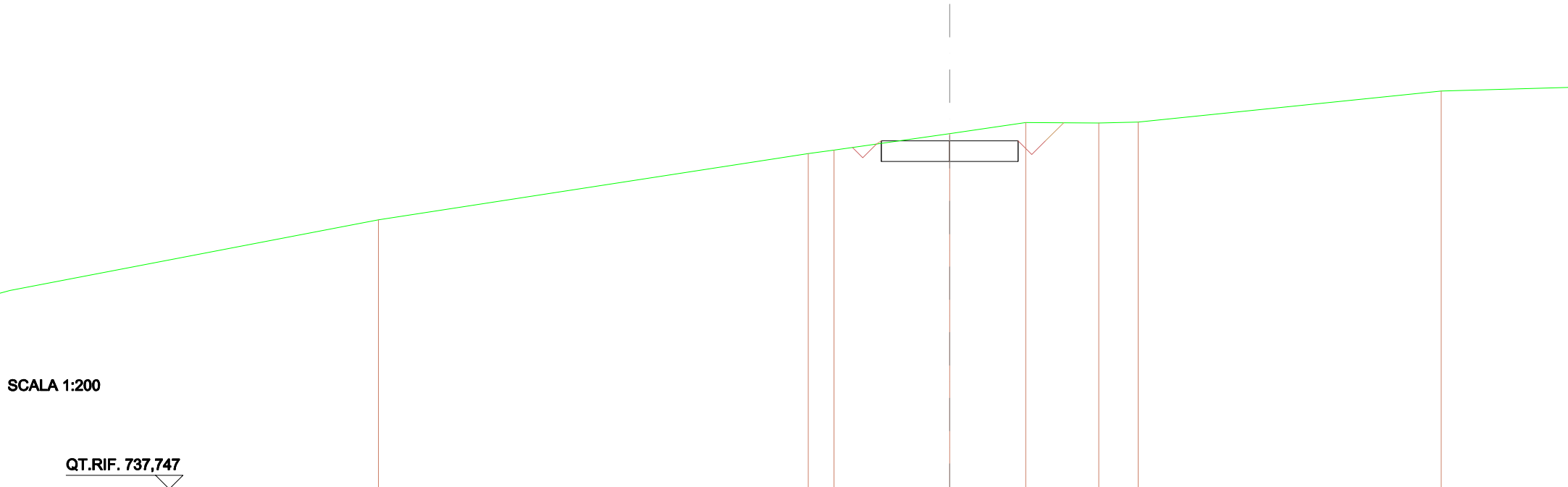
QUOTE TERRENO			750,00		750,16		750,59	
DIST.PARZIALI TERRENO				1,54		4,23		
QUOTE PROGETTO			749,07	749,82	749,07	749,82	749,07	749,82
DIST.PARZIALI PROGETTO				2,50		2,50		
QUOTE FINITO			749,65	749,82	749,32	749,82	749,82	750,59
DIST. PARZIALI FINITO			0,500	0,500	5,000	0,500	0,500	0,776

SCAVI E BONIFICHE	
STERRO	5,092 m ²
FOSSO	0,187 m ²
SOVRASTRUTTURA STRADALE	
CASSONETTO	5,000 m

SEZIONE N.: 34
 QT. PROGETTO: 750,466
 DIST.PROG.: 641,836
 DIST.PREC.: 16,836
 DIST.SUCC.: 8,164

SCALA 1:200

QT.RIF. 737,747



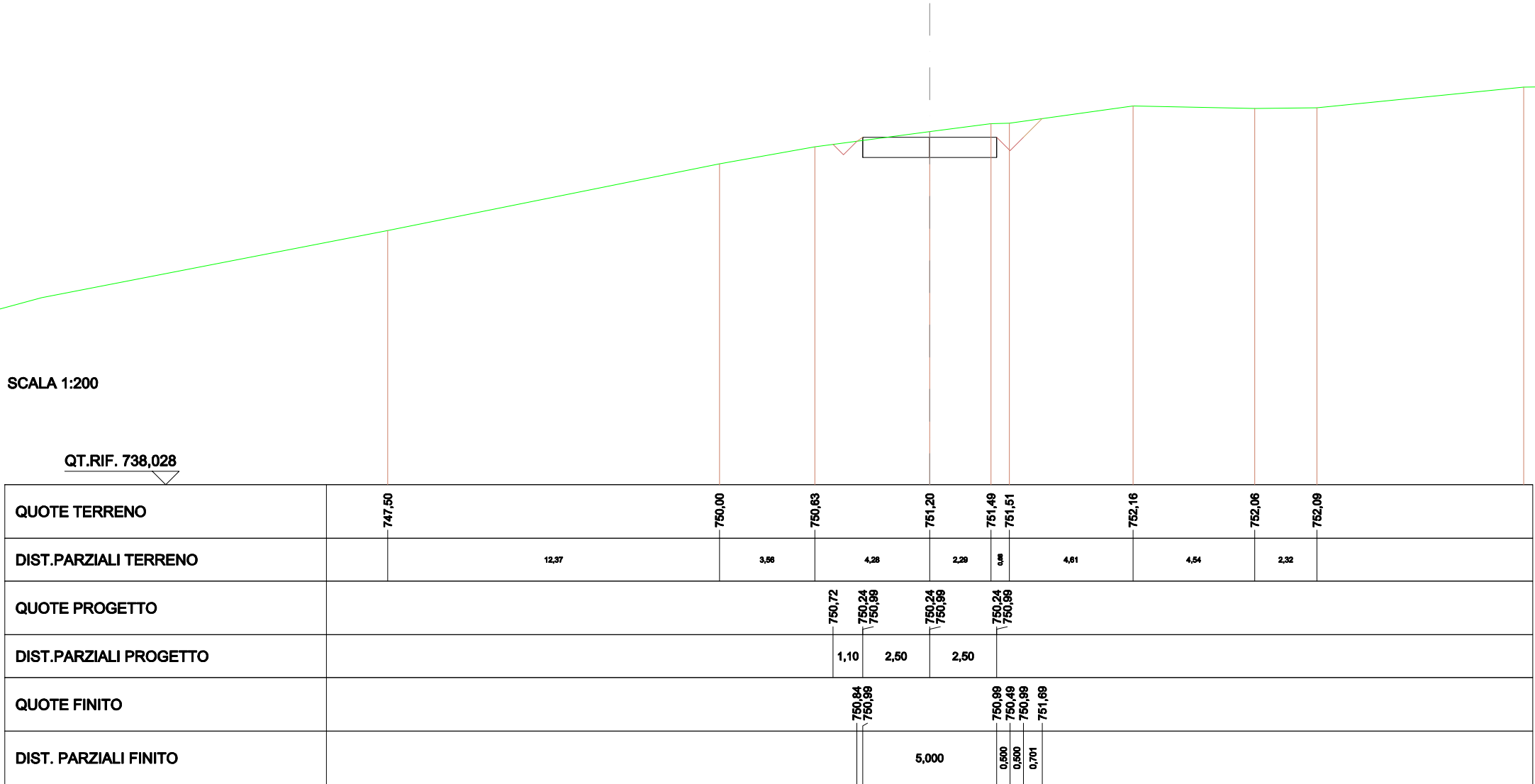
QUOTE TERRENO	747,68	750,00	750,13	750,73	751,14	751,12	751,16	752,28
DIST.PARZIALI TERRENO	15,70	0,94	4,22	2,78	2,87	1,44	11,07	
QUOTE PROGETTO			750,23	749,72	750,47	749,72	750,47	
DIST.PARZIALI PROGETTO			1,05	2,50	2,50			
QUOTE FINITO			750,35	749,97	750,47	750,47	751,13	
DIST. PARZIALI FINITO					5,000	0,500	0,663	

SCAVI E BONIFICHE	
STERRO	4,795 m ²
FOSSO	0,192 m ²
SOVRASTRUTTURA STRADALE	
CASSONETTO	5,000 m

SEZIONE N.: 35
 QT. PROGETTO: 750,986
 DIST.PROG.: 650,000
 DIST.PREC.: 8,164
 DIST.SUCC.: 25,360

SCALA 1:200

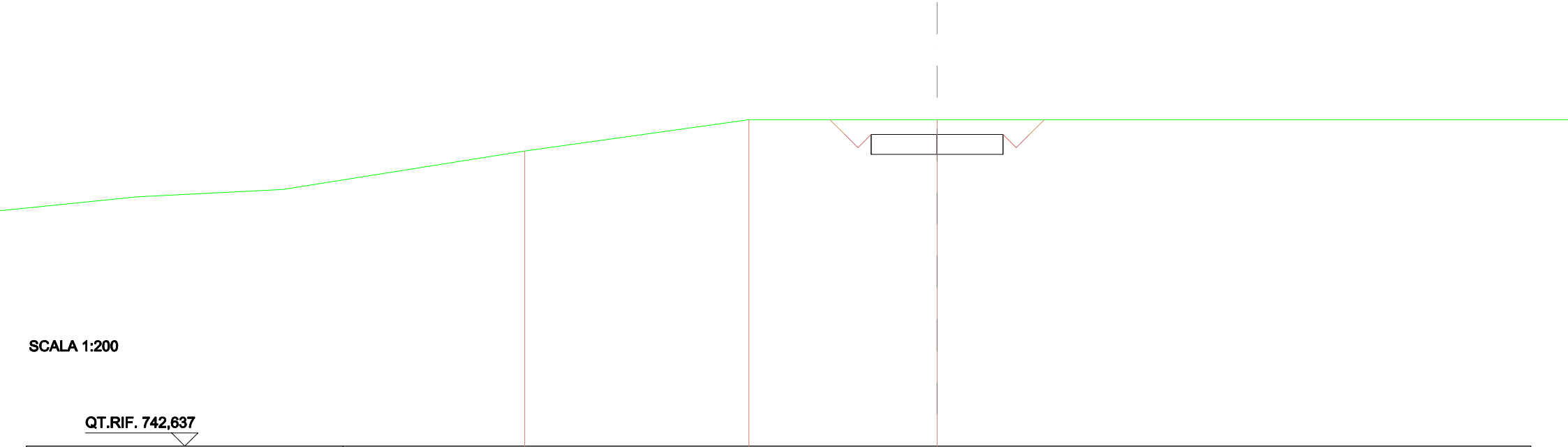
QT.RIF. 738,028



QUOTE TERRENO	747,50	750,00	750,63	751,20	751,49	751,51	752,16	752,06	752,09
DIST.PARZIALI TERRENO	12,37	3,56	4,28	2,28	0,08	4,61	4,54	2,32	
QUOTE PROGETTO			750,72	750,24	750,98	750,24	750,98		
DIST.PARZIALI PROGETTO			1,10	2,50	2,50				
QUOTE FINITO			750,84	750,99	750,99	750,49	750,99	750,99	751,69
DIST. PARZIALI FINITO					5,000	0,500	0,500	0,701	

SCAVI E BONIFICHE	
STERRO	6,561 m ²
SOVRASTRUTTURA STRADALE	
CASSONETTO	5,000 m

SEZIONE N.: 37
 QT. PROGETTO: 754,438
 DIST.PROG.: 700,000
 DIST.PREC.: 24,640
 DIST.SUCC.: 8,884



SCALA 1:200

QT.RIF. 742,637

QUOTE TERRENO		753,81		755,00		755,00	
DIST.PARZIALI TERRENO			8,49		7,13		
QUOTE PROGETTO					753,68 754,44	753,68 754,44	753,68 754,44
DIST.PARZIALI PROGETTO					2,50	2,50	
QUOTE FINITO					755,00 754,44 753,94 754,44		754,44 753,94 754,44 755,00
DIST. PARZIALI FINITO					0,562 0,500 0,500	5,000	0,500 0,500 0,562

SCAVI E BONIFICHE	
STERRO	5,629 m ²
SOVRASTRUTTURA STRADALE	
CASSONETTO	5,000 m

SEZIONE N.: 38
 QT. PROGETTO: 754,624
 DIST.PROG.: 708,884
 DIST.PREC.: 8,884
 DIST.SUCC.: 15,225

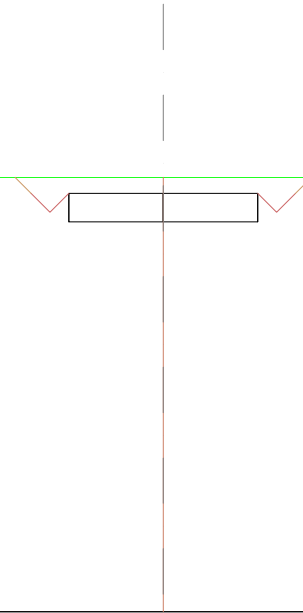
SCALA 1:200

QT.RIF. 743,537

QUOTE TERRENO	754,91 755,00	755,00
DIST.PARZIALI TERRENO	0,08	17,89
QUOTE PROGETTO	753,87 754,62	753,87 754,62
DIST.PARZIALI PROGETTO	2,50	2,50
QUOTE FINITO	755,00 754,62 754,12 754,62	754,62 754,12 754,62 755,00
DIST. PARZIALI FINITO	0,500 0,500	5,000

SCAVI E BONIFICHE	
STERRO	5,863 m ²
SOVRASTRUTTURA STRADALE	
CASSONETTO	5,000 m

SEZIONE N.: 39
 QT. PROGETTO: 754,577
 DIST.PROG.: 724,109
 DIST.PREC.: 15,225
 DIST.SUCC.: 25,891



SCALA 1:200

QT.RIF. 743,514

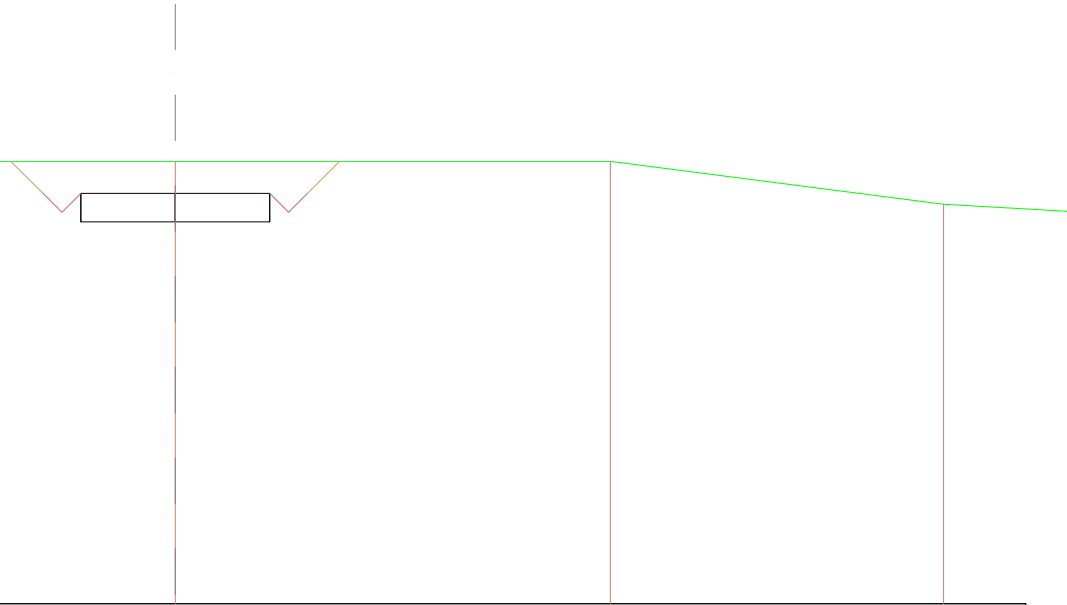
QUOTE TERRENO					755,00		
DIST.PARZIALI TERRENO							
QUOTE PROGETTO				753,83 754,58	753,83 754,58	753,83 754,58	
DIST.PARZIALI PROGETTO				2,50	2,50		
QUOTE FINITO		755,00 754,58	754,08 754,58			754,58 754,08	754,58 755,00
DIST. PARZIALI FINITO		0,423 0,500 0,500			5,000	0,500 0,500 0,423	

SCAVI E BONIFICHE	
STERRO	7,987 m ²
SOVRISTRUTTURA STRADALE	
CASSONETTO	5,000 m

SEZIONE N.: 40
 QT. PROGETTO: 754,153
 DIST.PROG.: 750,000
 DIST.PREC.: 25,891
 DIST.SUCC.: 22,337

SCALA 1:200

QT.RIF. 743,301



QUOTE TERRENO				755,00				755,00							753,86
DIST.PARZIALI TERRENO										11,51					8,82
QUOTE PROGETTO						753,40	754,15	753,40	754,15			753,40	754,15		
DIST.PARZIALI PROGETTO								2,50				2,50			
QUOTE FINITO						755,00	754,15	753,65	754,15			754,15	753,65	754,15	755,00
DIST. PARZIALI FINITO								0,847				0,500		0,500	0,847
									5,000						

SCAVI E BONIFICHE	
STERRO	7,313 m ²
SOVRASTRUTTURA STRADALE	
CASSONETTO	5,000 m

SEZIONE N.: 41
 QT. PROGETTO: 753,786
 DIST.PROG.: 772,337
 DIST.PREC.: 22,337
 DIST.SUCC.: 2,679

SCALA 1:200

QT.RIF. 742,177

QUOTE TERRENO			755,00		754,50		752,42		751,15
DIST.PARZIALI TERRENO				3,31		13,76		7,59	
QUOTE PROGETTO				753,04 753,79		753,04 753,79		753,04 753,79	
DIST.PARZIALI PROGETTO				2,50		2,50			
QUOTE FINITO			755,00	753,79 753,29 753,79				753,79 753,29 753,79 753,94	
DIST. PARZIALI FINITO			1,214	0,500 0,500		5,000		0,500 0,500	

SCAVI E BONIFICHE	
STERRO	6,239 m ²
SOVRASTRUTTURA STRADALE	
CASSONETTO	5,000 m

SEZIONE N.: 42
 QT. PROGETTO: 753,742
 DIST.PROG.: 775,016
 DIST.PREC.: 2,679
 DIST.SUCC.: 14,816

SCALA 1:200

QT.RIF. 742,402

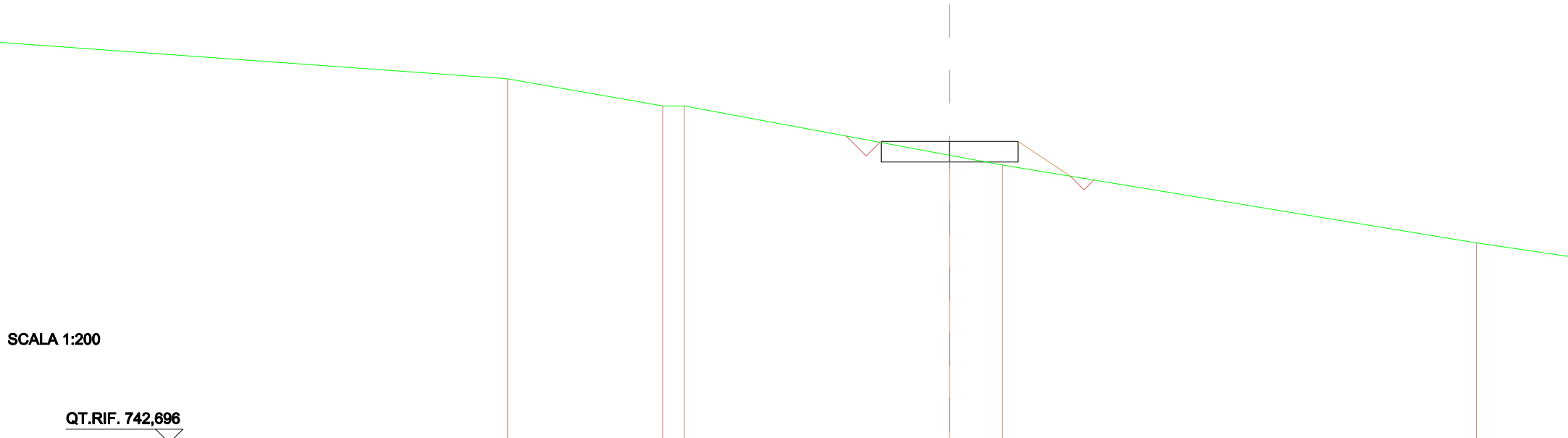
QUOTE TERRENO	755,00	755,00	754,24	751,60
DIST.PARZIALI TERRENO	15,08	4,88	17,12	
QUOTE PROGETTO			752,99 753,74	752,99 753,74
DIST.PARZIALI PROGETTO		2,50	2,50	
QUOTE FINITO		754,97	753,74 753,24 753,74	753,74 753,24 753,74 753,68
DIST. PARZIALI FINITO		1,226	0,500 0,500	5,000

SCAVI E BONIFICHE	
STERRO	1,357 m ²
FOSSO	0,543 m ²
RILEVATI	
RILEVATO	0,125 m ²
SOVRASTRUTTURA STRADALE	
CASSONETTO	5,000 m

SEZIONE N.: 43
 QT. PROGETTO: 753,706
 DIST.PROG.: 789,833
 DIST.PREC.: 14,816
 DIST.SUCC.: 3,847

SCALA 1:200

QT.RIF. 742,696



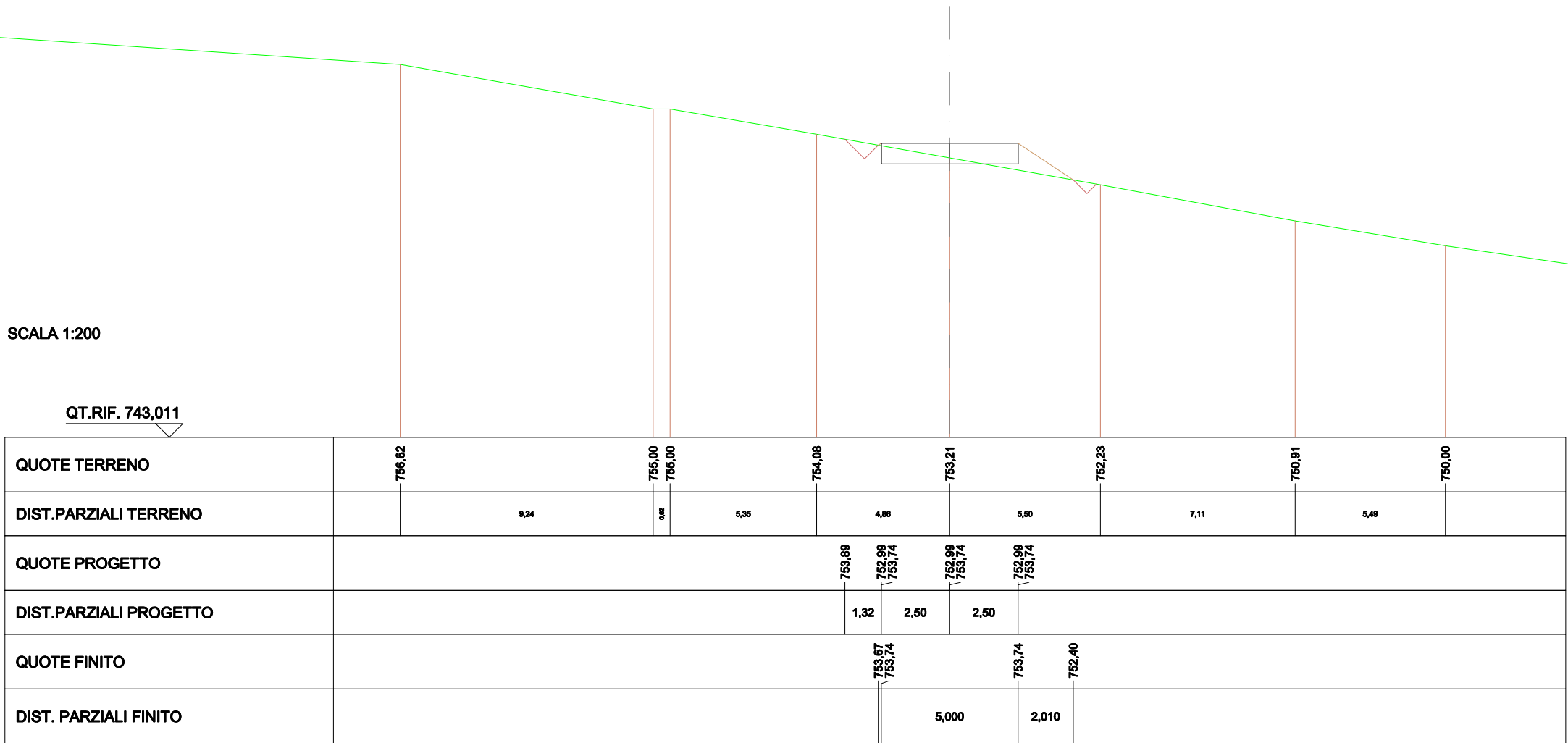
QUOTE TERRENO	755,99	755,00	755,00	753,20	752,84	750,00
DIST.PARZIALI TERRENO	5,67	0,79	9,69	1,93	17,31	
QUOTE PROGETTO			753,90	752,96	753,71	752,96
DIST.PARZIALI PROGETTO			1,28	2,50	2,50	
QUOTE FINITO			753,67	753,71	753,71	752,44
DIST. PARZIALI FINITO				5,000	1,902	

SCAVI E BONIFICHE	
STERRO	1,221 m ²
FOSSO	0,533 m ²
RILEVATI	
RILEVATO	0,151 m ²
SOVRASTRUTTURA STRADALE	
CASSONETTO	5,000 m

SEZIONE N.: 44
 QT. PROGETTO: 753,745
 DIST.PROG.: 793,680
 DIST.PREC.: 3,847
 DIST.SUCC.: 6,320

SCALA 1:200

QT.RIF. 743,011



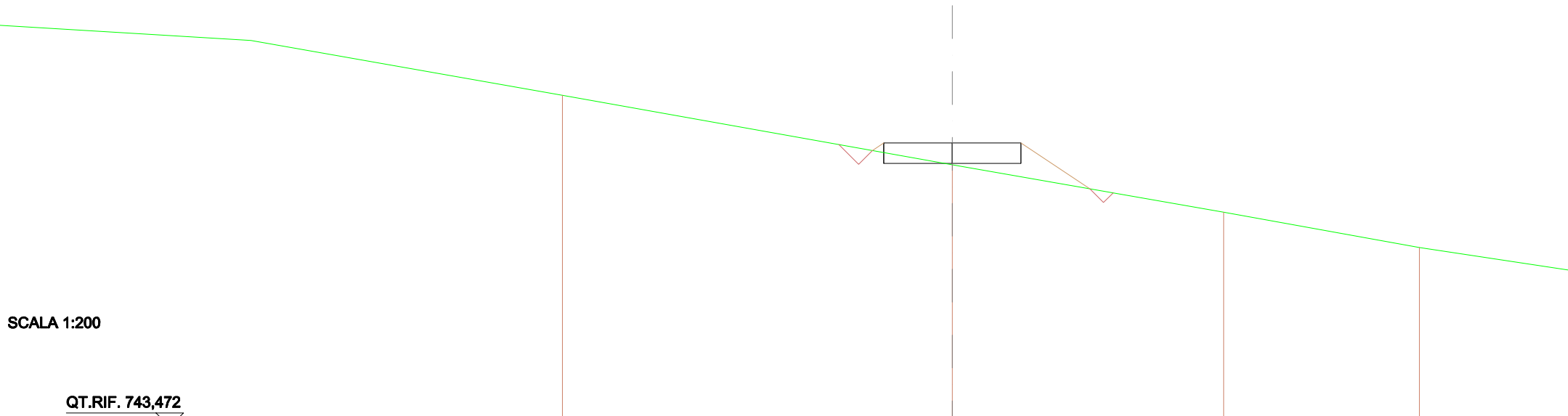
QUOTE TERRENO	756,62	755,00	755,00	754,08	753,21	752,23	750,91	750,00
DIST.PARZIALI TERRENO	9,24	0,00	5,35	4,86	5,50	7,11	5,49	
QUOTE PROGETTO				753,89	752,99	753,74	752,99	753,74
DIST.PARZIALI PROGETTO				1,32	2,50	2,50		
QUOTE FINITO				753,67	753,74		753,74	752,40
DIST. PARZIALI FINITO					5,000		2,010	

SCAVI E BONIFICHE	
STERRO	0,448 m ²
FOSSO	0,534 m ²
RILEVATI	
RILEVATO	0,669 m ²
SOVRASTRUTTURA STRADALE	
CASSONETTO	5,000 m

SEZIONE N.: 45
 QT. PROGETTO: 753,808
 DIST.PROG.: 800,000
 DIST.PREC.: 6,320
 DIST.SUCC.: 20,565

SCALA 1:200

QT.RIF. 743,472



QUOTE TERRENO		755,54		753,01		751,28		750,00
DIST.PARZIALI TERRENO			14,19			9,88		7,13
QUOTE PROGETTO				753,75	753,06 753,81	753,06 753,81	753,06 753,81	
DIST.PARZIALI PROGETTO				1,63	2,50	2,50		
QUOTE FINITO				753,53 753,81		753,81	752,14	
DIST. PARZIALI FINITO				0,416	5,000	2,507		

SCAVI E BONIFICHE	
STERRO	1,604 m ²
FOSSO	0,174 m ²
RILEVATI	
RILEVATO	0,053 m ²
SOVRASTRUTTURA STRADALE	
CASSONETTO	5,000 m

SEZIONE N.: 46
 QT. PROGETTO: 754,014
 DIST.PROG.: 820,565
 DIST.PREC.: 20,565
 DIST.SUCC.: 4,435

SCALA 1:200

QT.RIF. 744,207

QUOTE TERRENO	757,54	755,00	753,96	753,57	749,83
DIST.PARZIALI TERRENO	11,88	6,25	2,16	20,95	
QUOTE PROGETTO			753,26 754,01	753,26 754,01	753,26 754,01
DIST.PARZIALI PROGETTO			2,50	2,50	
QUOTE FINITO			754,22 754,01 753,51 754,01	754,01	752,80
DIST. PARZIALI FINITO			0,500 0,500	5,000	1,818

SCAVI E BONIFICHE	
STERRO	2,358 m ²
FOSSO	0,177 m ²
SOVRASTRUTTURA STRADALE	
CASSONETTO	5,000 m

SEZIONE N.: 47
 QT. PROGETTO: 754,058
 DIST.PROG.: 825,000
 DIST.PREC.: 4,435
 DIST.SUCC.: 4,202

SCALA 1:200

QT.RIF. 744,100

QUOTE TERRENO		755,00	754,79		753,77		750,91	750,00
DIST.PARZIALI TERRENO		1,26	5,72		16,86		4,41	
QUOTE PROGETTO				753,31 754,06	753,31 754,06	753,31 754,06		
DIST.PARZIALI PROGETTO				2,50	2,50			
QUOTE FINITO				754,47 754,06 753,56 754,06		754,06 753,11		
DIST. PARZIALI FINITO				0,412 0,500 0,500	5,000	1,426		

SCAVI E BONIFICHE	
STERRO	4,003 m ²
FOSSO	0,177 m ²
SOVRASTRUTTURA STRADALE	
CASSONETTO	5,000 m

SEZIONE N.: 48
 QT. PROGETTO: 754,100
 DIST.PROG.: 829,202
 DIST.PREC.: 4,202
 DIST.SUCC.: 12,778

SCALA 1:200

QT.RIF. 744,100

QUOTE TERRENO	757,73	757,23	756,73	756,25		755,00		754,15		751,81
DIST.PARZIALI TERRENO	2,70	2,20	1,84		6,76		4,86			13,74
QUOTE PROGETTO							753,35 754,10	753,35 754,10	753,35 754,10	
DIST.PARZIALI PROGETTO							2,50	2,50		
QUOTE FINITO						754,88 754,10 753,60 754,10			754,10 753,60	
DIST. PARZIALI FINITO						0,778 0,500 0,500		5,000	0,754	

SCAVI E BONIFICHE	
STERRO	9,947 m ²
SOVRASTRUTTURA STRADALE	
CASSONETTO	5,000 m

SEZIONE N.: 50
 QT. PROGETTO: 754,308
 DIST.PROG.: 850,000
 DIST.PREC.: 8,020
 DIST.SUCC.: 4,202

SCALA 1:200

QT.RIF. 744,556

QUOTE TERRENO	757,64		755,55	755,00	753,27
DIST.PARZIALI TERRENO		20,28		5,90	7,74
QUOTE PROGETTO			753,56 754,31	753,56 754,31	753,56 754,31
DIST.PARZIALI PROGETTO			2,50	2,50	
QUOTE FINITO		756,09	754,31 753,81 754,31	754,31 753,81 754,31	755,10
DIST. PARZIALI FINITO		1,786	0,500 0,500	5,000	0,500 0,500 0,706

SCAVI E BONIFICHE	
STERRO	10,648 m ²
SOVRASTRUTTURA STRADALE	
CASSONETTO	5,000 m

SEZIONE N.: 51
 QT. PROGETTO: 754,350
 DIST.PROG.: 854,202
 DIST.PREC.: 4,202
 DIST.SUCC.: 5,000

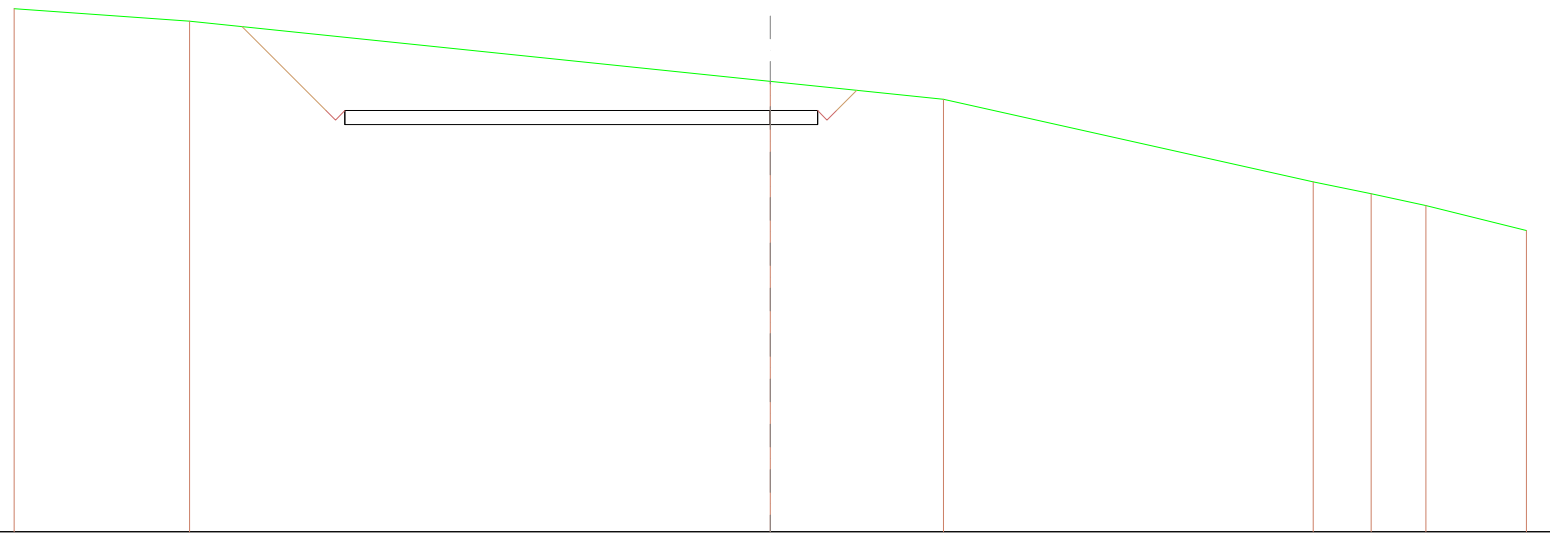
SCALA 1:200

QT.RIF. 743,278

QUOTE TERRENO				755.73		755.00		752.06
DIST.PARZIALI TERRENO						7.06		13.14
QUOTE PROGETTO				753.60 754.35		753.60 754.35		
DIST.PARZIALI PROGETTO				2.50		2.50		
QUOTE FINITO		756.29	754.35 753.85 754.35			754.35 753.85 754.35	755.27	
DIST. PARZIALI FINITO		1.942	0.500 0.500	5.000		0.500 0.500	0.822	

SCAVI E BONIFICHE	
STERRO	83,251 m ²
SOVRASTRUTTURA STRADALE	
CASSONETTO	25,000 m

SEZIONE N.: 52
 QT. PROGETTO: 754,400
 DIST.PROG.: 859,202
 DIST.PREC.: 5,000
 DIST.SUCC.: 12,500



SCALA 1:400

QT.RIF. 732,123

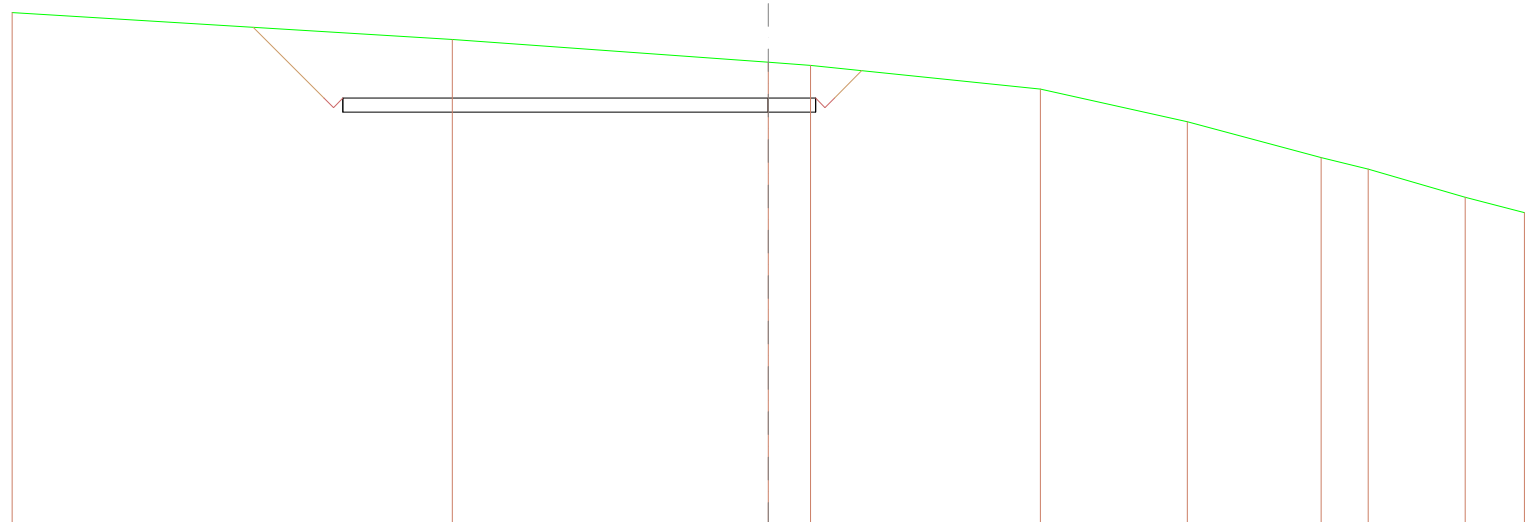
QUOTE TERRENO	759,80	759,12		755,95	755,00		750,63	750,00	749,37	748,05			
DIST.PARZIALI TERRENO		9,28		30,72		9,15		19,57		3,05	2,90	5,33	
QUOTE PROGETTO				753,95	754,40		753,95	754,40					
DIST.PARZIALI PROGETTO				22,50		2,50							
QUOTE FINITO			758,83	754,40	753,90	754,40				754,40	753,90	754,40	755,47
DIST. PARZIALI FINITO			4,434		25,000					1,074			

SCAVI E BONIFICHE	
STERRO	84,053 m ²
SOVRASTRUTTURA STRADALE	
CASSONETTO	25,000 m

SEZIONE N.: 53
 QT. PROGETTO: 754,525
 DIST.PROG.: 871,702
 DIST.PREC.: 12,500
 DIST.SUCC.: 3,298

SCALA 1:400

QT.RIF. 731,959



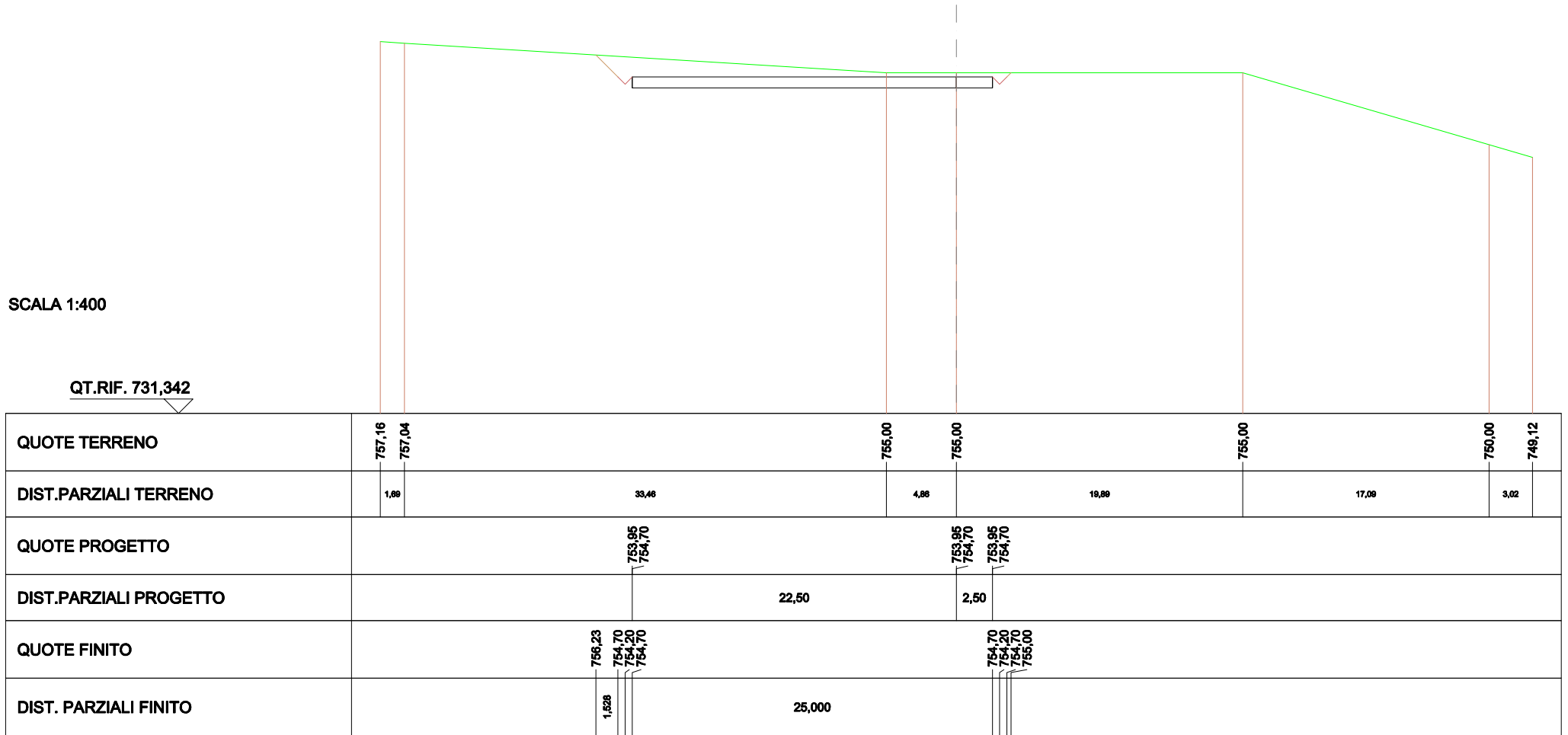
QUOTE TERRENO	759,05		757,63		756,42	756,26		755,00		753,27		751,38	750,76		749,28	748,47
DIST.PARZIALI TERRENO		23,28		16,72		2,24	12,15		7,76		7,09		2,49	5,12		3,14
QUOTE PROGETTO						753,77	754,52		753,77	754,52						
DIST.PARZIALI PROGETTO				22,50		2,50										
QUOTE FINITO		758,27	754,52	754,02	754,52			754,52	754,02	754,52	755,98					
DIST. PARZIALI FINITO			3,749		25,000					1,481						

SCAVI E BONIFICHE	
STERRO	35,726 m ²
SOVRASTRUTTURA STRADALE	
CASSONETTO	25,000 m

SEZIONE N.: 55
 QT. PROGETTO: 754,700
 DIST.PROG.: 889,202
 DIST.PREC.: 14,202
 DIST.SUCC.: 10,000

SCALA 1:400


QT.RIF. 731,342



QUOTE TERRENO	757,16	757,04			755,00	755,00			755,00		750,00	749,12
DIST.PARZIALI TERRENO	1,89		33,46		4,86		19,89		17,09		3,02	
QUOTE PROGETTO			753,95	754,70		753,95	754,70		753,95	754,70		
DIST.PARZIALI PROGETTO			22,50		2,50							
QUOTE FINITO			756,23	754,70	754,20	754,70			754,70	754,20	754,70	755,00
DIST. PARZIALI FINITO			1,528		25,000							

SCAVI E BONIFICHE	
STERRO	23,750 m ²
SOVRASTRUTTURA STRADALE	
CASSONETTO	25,000 m

SEZIONE N.: 56
 QT. PROGETTO: 754,800
 DIST.PROG.: 899,202
 DIST.PREC.: 10,000
 DIST.SUCC.: 10,000




SCALA 1:400

QT.RIF. 730,772

QUOTE TERRENO	755,17	755,76	755,00	755,00	755,00	755,00	754,35	750,00	749,38
DIST.PARZIALI TERRENO	4,81	12,40	22,78	22,72	2,23	12,84	2,12		
QUOTE PROGETTO			754,05 754,80	754,05 754,80	754,05 754,80				
DIST.PARZIALI PROGETTO			22,50	2,50					
QUOTE FINITO			755,06 754,80 754,30 754,80	754,80 754,30 754,80 755,00					
DIST. PARZIALI FINITO			25,000						

SCAVI E BONIFICHE	
STERRO	21,250 m ²
SOVRASTRUTTURA STRADALE	
CASSONETTO	25,000 m

SEZIONE N.: 57
 QT. PROGETTO: 754,900
 DIST.PROG.: 909,202
 DIST.PREC.: 10,000



SCALA 1:400

QT.RIF. 730,085

QUOTE TERRENO	752,03	755,00	755,00	755,00	751,91	749,97
DIST.PARZIALI TERRENO	16,20	23,80	23,53	9,86	6,61	
QUOTE PROGETTO		754,15 754,90	754,15 754,90	754,15 754,90		
DIST.PARZIALI PROGETTO		22,50	2,50			
QUOTE FINITO		755,00 754,90 754,40 754,90	754,90 754,40 754,90 755,00			
DIST. PARZIALI FINITO		25,000				

ASSE PEVE_01

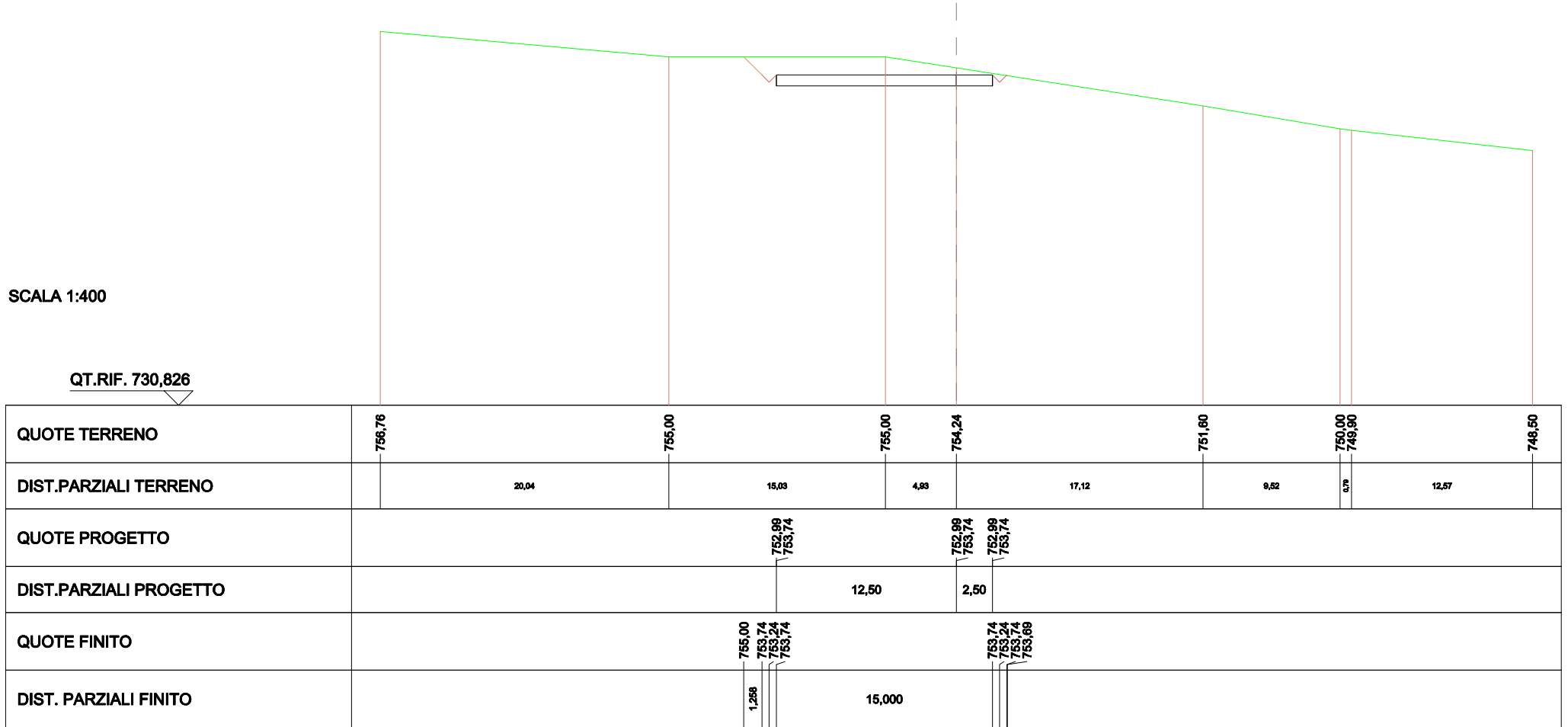
(sistemazione temporanea piazzola)

SCAVI E BONIFICHE	
STERRO	25,860 m ²
SOVRASTRUTTURA STRADALE	
CASSONETTO	15,000 m

SEZIONE N.: 42
 QT. PROGETTO: 753,742
 DIST.PROG.: 775,016
 DIST.PREC.: 2,679
 DIST.SUCC.: 14,816

SCALA 1:400

QT.RIF. 730,826

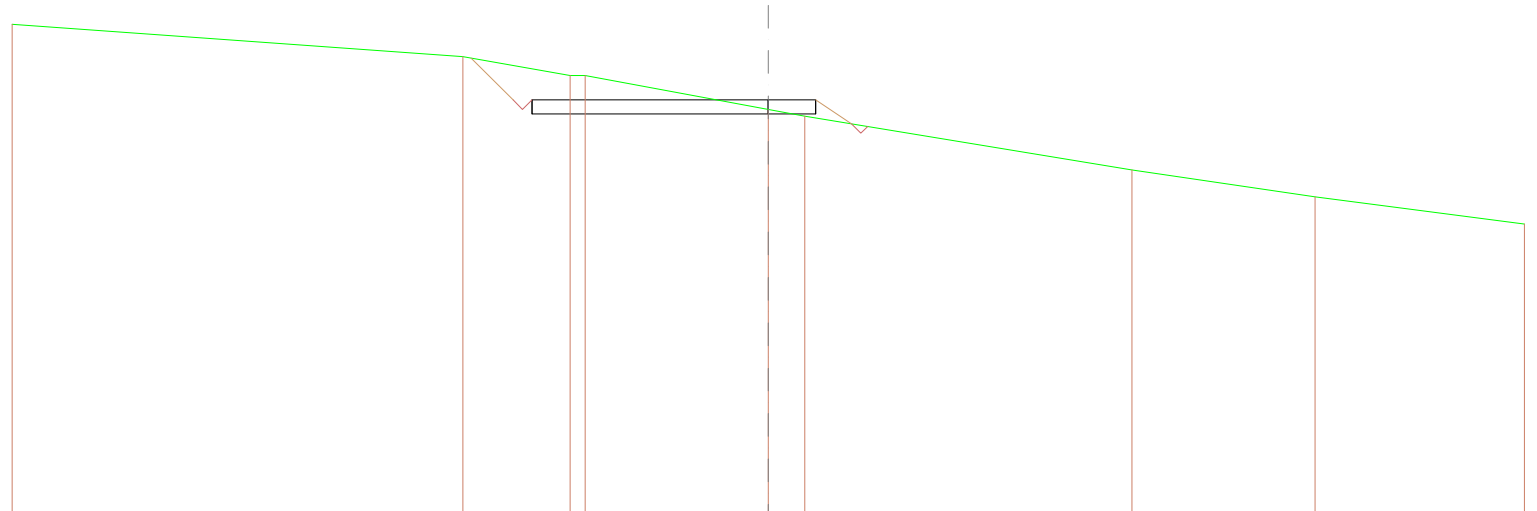


SCAVI E BONIFICHE	
STERRO	17,353 m ²
FOSSO	0,179 m ²
RILEVATI	
RILEVATO	0,125 m ²
SOVRASTRUTTURA STRADALE	
CASSONETTO	15,000 m

SEZIONE N.: 43
 QT. PROGETTO: 753,706
 DIST.PROG.: 789,833
 DIST.PREC.: 14,816
 DIST.SUCC.: 3,847

SCALA 1:400

QT.RIF. 731,817



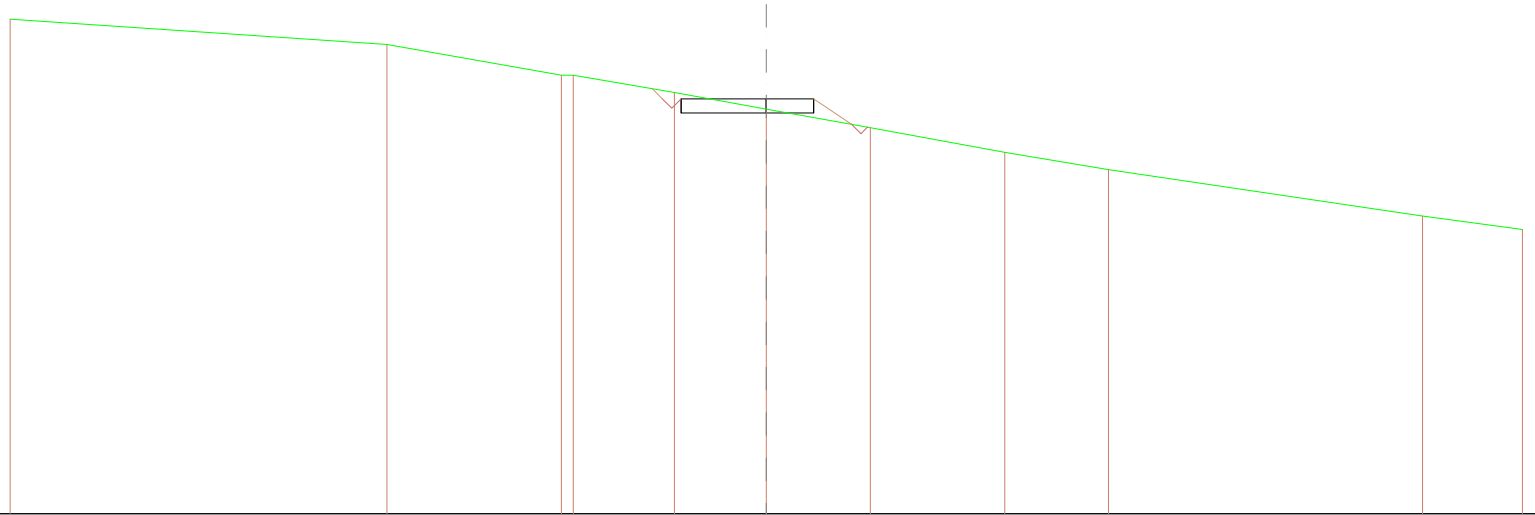
QUOTE TERRENO	757,70	755,99	755,00	755,00	753,20	752,84	750,00	748,58	747,13
DIST.PARZIALI TERRENO	23,86	5,87	0,19	9,89	1,83	17,31	9,89	11,08	
QUOTE PROGETTO			752,96	753,71	752,96	753,71	752,96	753,71	
DIST.PARZIALI PROGETTO			12,50	2,50					
QUOTE FINITO		755,92	753,71	753,21	753,71	753,71	752,44		
DIST. PARZIALI FINITO		2,208	15,000	1,902					

SCAVI E BONIFICHE	
STERRO	2,897 m ²
FOSSO	0,174 m ²
RILEVATI	
RILEVATO	0,151 m ²
SOVRASTRUTTURA STRADALE	
CASSONETTO	7,000 m

SEZIONE N.: 44
 QT. PROGETTO: 753,745
 DIST.PROG.: 793,680
 DIST.PREC.: 3,847
 DIST.SUCC.: 6,320

SCALA 1:400

QT.RIF. 731,804



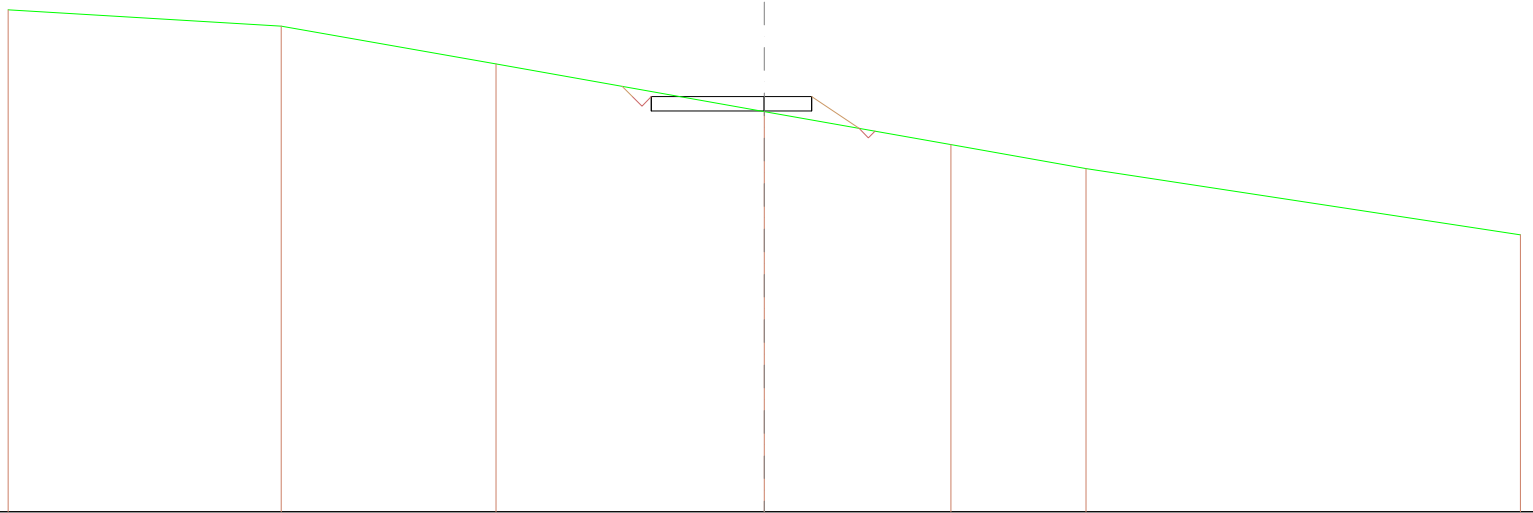
QUOTE TERRENO	757,97	756,62	755,00	755,00	754,08	753,21	752,23	750,91	750,00	747,54	746,84
DIST.PARZIALI TERRENO	18,98	9,24	0,00	5,35	4,86	5,50	7,11	5,49	16,61	5,28	
QUOTE PROGETTO					752,99	753,74	752,99	753,74			
DIST.PARZIALI PROGETTO					4,50	2,50					
QUOTE FINITO					754,28	753,74	753,24	753,74	753,74	752,40	
DIST. PARZIALI FINITO					7,000	2,010					

SCAVI E BONIFICHE	
STERRO	2,908 m ²
FOSSO	0,176 m ²
RILEVATI	
RILEVATO	0,669 m ²
SOVRASTRUTTURA STRADALE	
CASSONETTO	8,470 m

SEZIONE N.: 45
 QT. PROGETTO: 753,808
 DIST.PROG.: 800,000
 DIST.PREC.: 6,320
 DIST.SUCC.: 20,565

SCALA 1:400

QT.RIF. 731,859



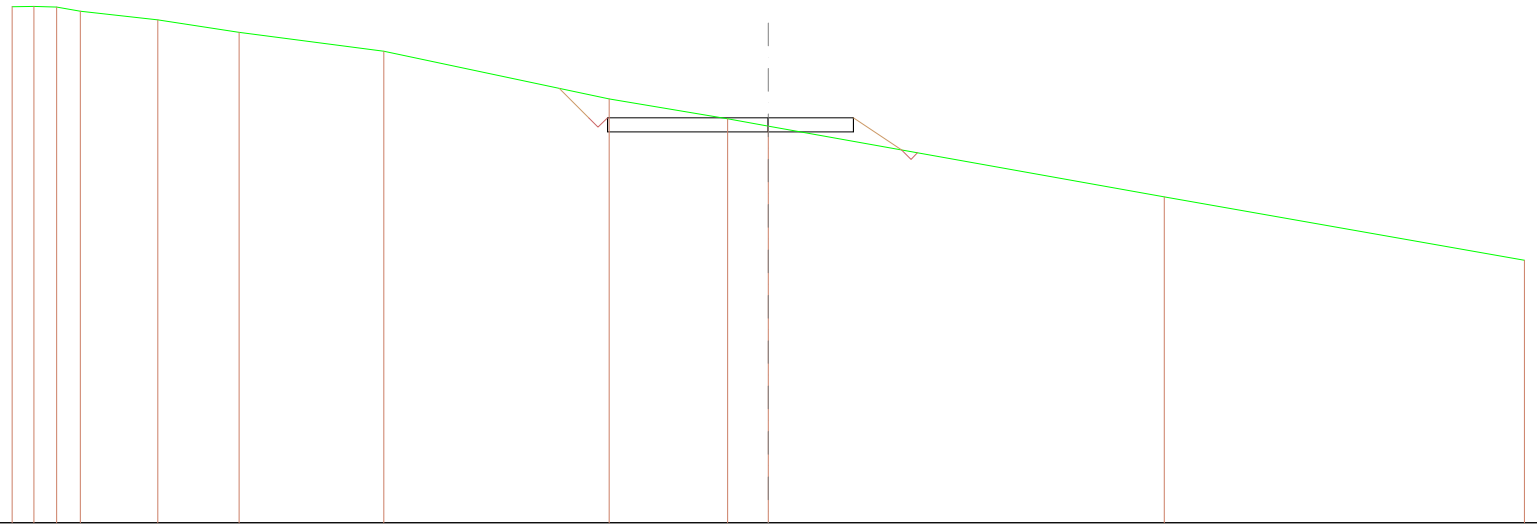
QUOTE TERRENO	758,41	757,54	755,54	753,01	751,28	750,00	746,51
DIST.PARZIALI TERRENO	14,46	11,35	14,19	9,88	7,13	22,98	
QUOTE PROGETTO				753,06 753,81	753,06 753,81		
DIST.PARZIALI PROGETTO				5,97	2,50		
QUOTE FINITO				754,35 753,81 753,31 753,81	753,81	752,14	
DIST. PARZIALI FINITO				8,470	2,507		

SCAVI E BONIFICHE	
STERRO	9,122 m ²
FOSSO	0,174 m ²
RILEVATI	
RILEVATO	0,685 m ²
SOVRASTRUTTURA STRADALE	
CASSONETTO	13,000 m

SEZIONE N.: 46
 QT. PROGETTO: 754,014
 DIST.PROG.: 820,565
 DIST.PREC.: 20,565
 DIST.SUCC.: 4,435

SCALA 1:400

QT.RIF. 732,593



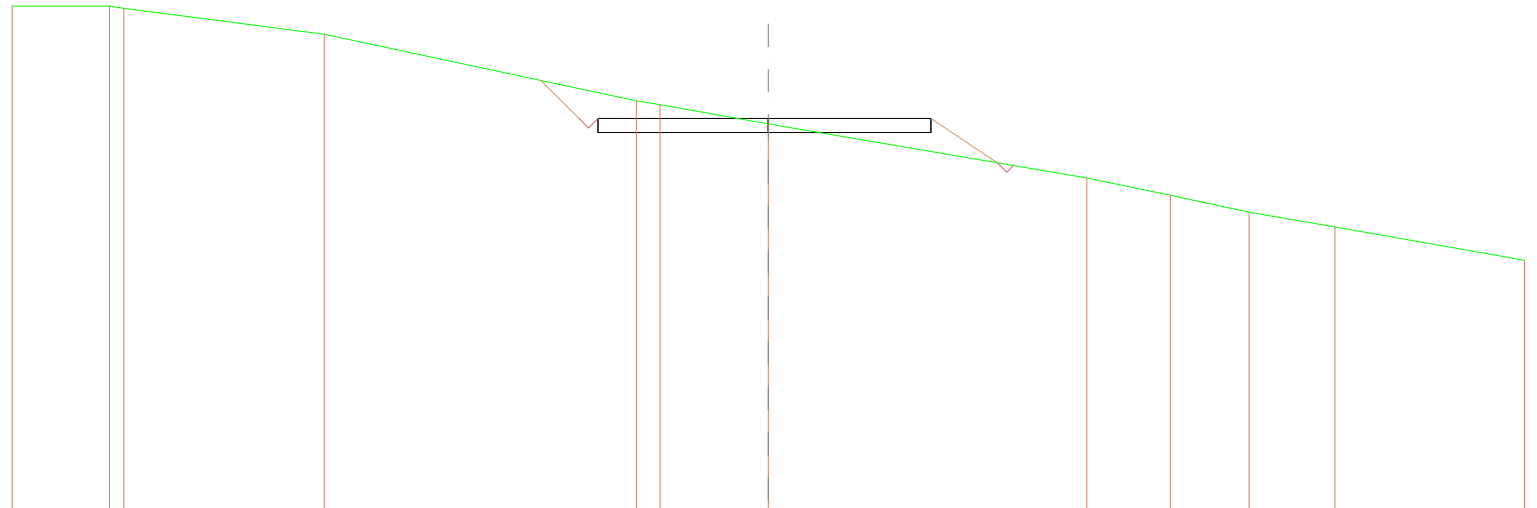
QUOTE TERRENO	759,89	759,91	759,86	759,64	759,19	758,53	757,54	755,00	753,96	753,57	749,83	746,48
DIST.PARZIALI TERRENO	1,16	1,28	1,28	4,11	4,29	7,85	11,89	6,25	2,16	20,85	19,05	
QUOTE PROGETTO								753,26 754,01	753,26 754,01	753,26 754,01		
DIST.PARZIALI PROGETTO								8,50	4,50			
QUOTE FINITO								755,56 754,01 753,51 754,01		754,01 752,31		
DIST. PARZIALI FINITO								1,548	13,000	2,551		

SCAVI E BONIFICHE	
STERRO	12,101 m ²
FOSSO	0,177 m ²
RILEVATI	
RILEVATO	2,925 m ²
SOVRASTRUTTURA STRADALE	
CASSONETTO	17,621 m

SEZIONE N.: 47
 QT. PROGETTO: 754,058
 DIST.PROG.: 825,000
 DIST.PREC.: 4,435
 DIST.SUCC.: 4,202

SCALA 1:400

QT.RIF. 732,679



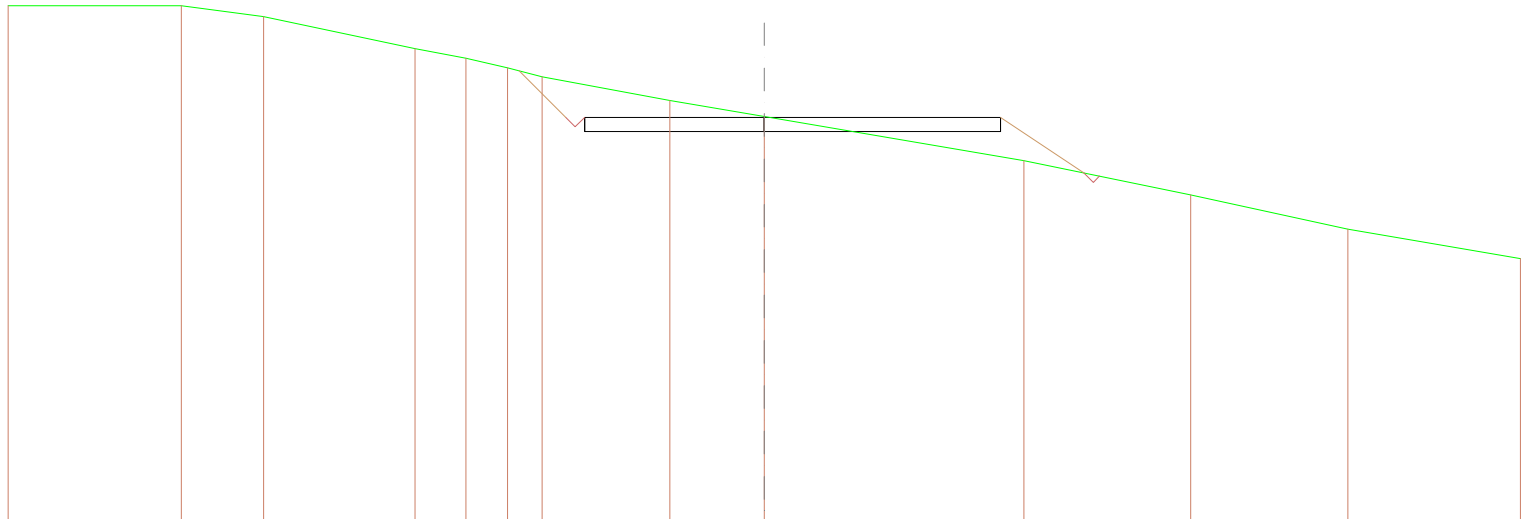
QUOTE TERRENO	760,00	760,00 759,88	758,51	755,00 754,79	753,77	750,91	750,00	749,10	748,32	746,56	
DIST.PARZIALI TERRENO	5,16	0,17	10,60	16,62	1,28	5,72	16,86	4,41	4,16	4,55	10,02
QUOTE PROGETTO				754,06 753,31	753,31 754,06	753,31 754,06					
DIST.PARZIALI PROGETTO				9,01	8,61						
QUOTE FINITO				756,08 754,06 753,58 754,06		754,06 751,71					
DIST. PARZIALI FINITO				2,017	17,621	3,517					

SCAVI E BONIFICHE	
STERRO	17,310 m ²
FOSSO	0,165 m ²
RILEVATI	
RILEVATO	5,169 m ²
SOVRASTRUTTURA STRADALE	
CASSONETTO	22,000 m

SEZIONE N.: 48
 QT. PROGETTO: 754,100
 DIST.PROG.: 829,202
 DIST.PREC.: 4,202
 DIST.SUCC.: 12,778

SCALA 1:400

QT.RIF. 732,717



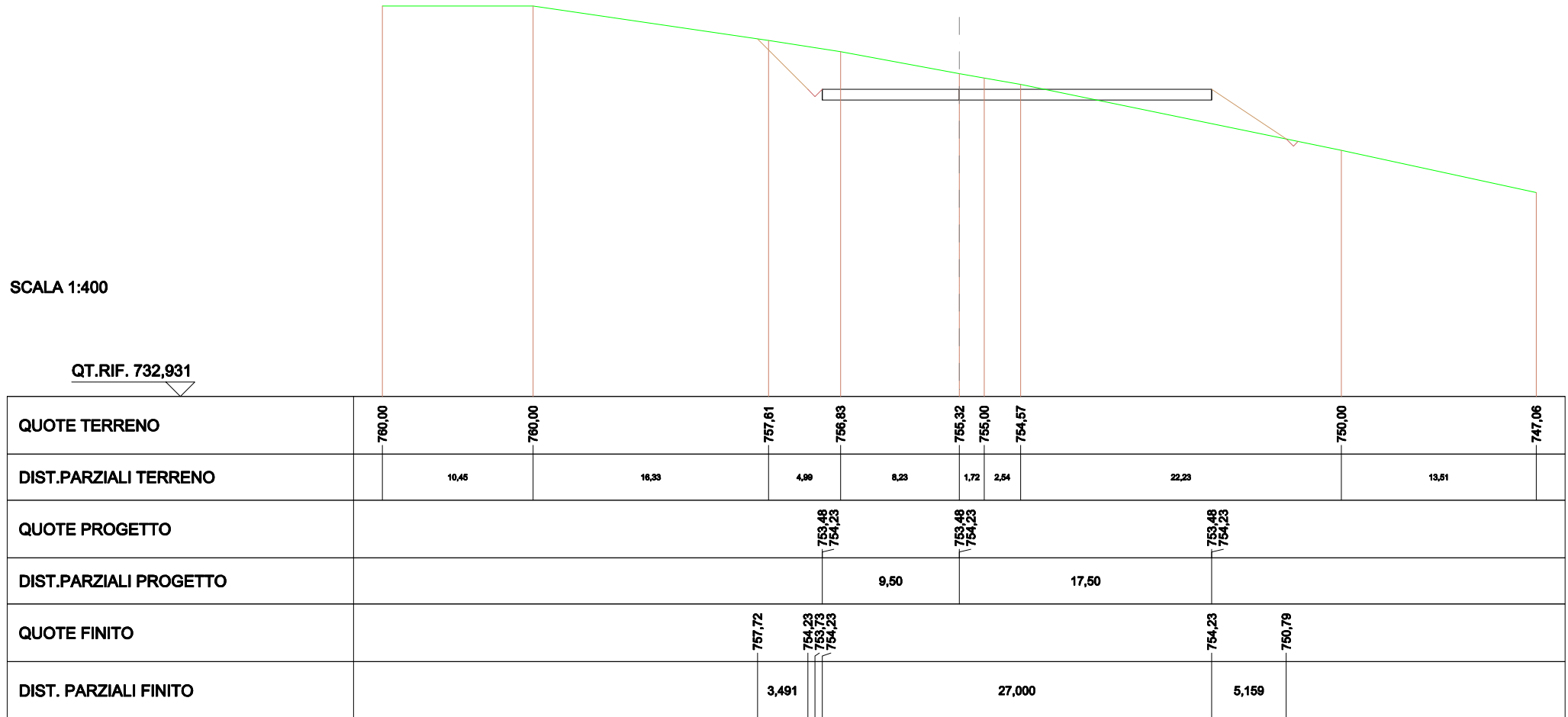
QUOTE TERRENO	760,00	760,00	759,44	757,73	757,23	756,73	756,25	755,00	754,15	751,81	750,00	748,19	746,63
DIST.PARZIALI TERRENO	9,16	4,36	8,00	2,70	2,20	1,84	6,76	4,99	13,74	8,82	8,32	9,12	
QUOTE PROGETTO							753,35 754,10	753,35 754,10	753,35 754,10	753,35 754,10			
DIST.PARZIALI PROGETTO							9,50	12,50					
QUOTE FINITO							756,56	754,10 753,60 754,10		754,10	751,16		
DIST. PARZIALI FINITO							2,463	22,000		4,404			

SCAVI E BONIFICHE	
STERRO	34,864 m ²
FOSSO	0,165 m ²
RILEVATI	
RILEVATO	6,472 m ²
SOVRASTRUTTURA STRADALE	
CASSONETTO	27,000 m

SEZIONE N.: 49
 QT. PROGETTO: 754,228
 DIST.PROG.: 841,980
 DIST.PREC.: 12,778
 DIST.SUCC.: 8,020

SCALA 1:400

QT.RIF. 732,931

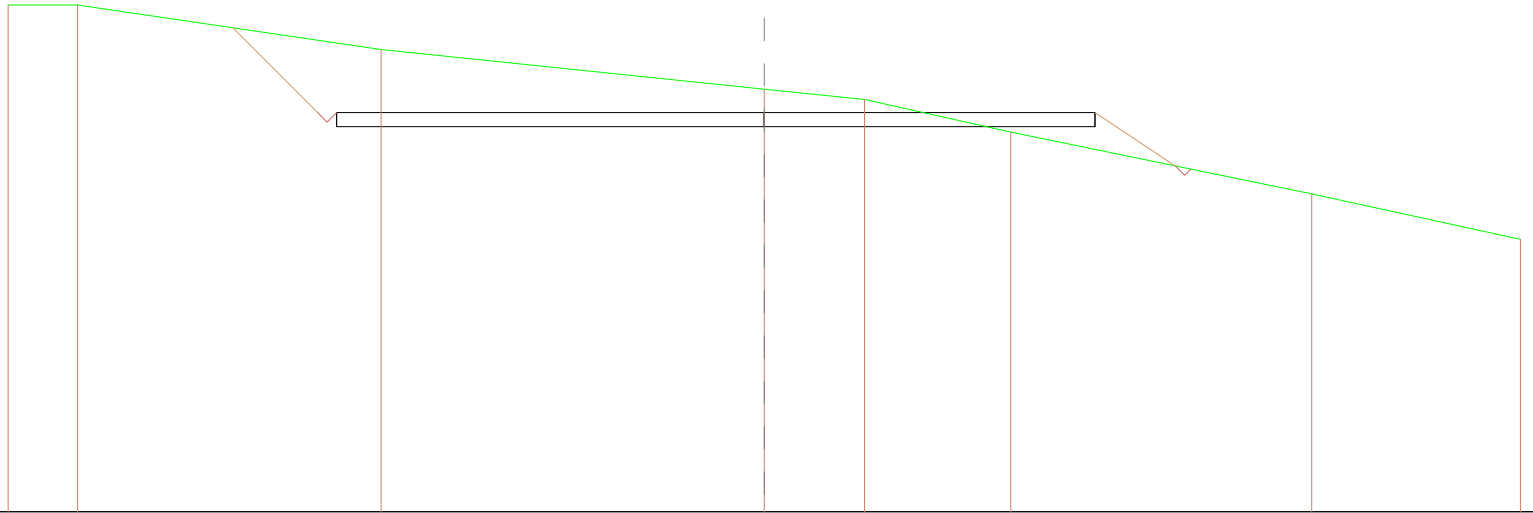


SCAVI E BONIFICHE	
STERRO	85,324 m ²
FOSSO	0,165 m ²
RILEVATI	
RILEVATO	3,515 m ²
SOVRASTRUTTURA STRADALE	
CASSONETTO	40,124 m

SEZIONE N.: 50
 QT. PROGETTO: 754,308
 DIST.PROG.: 850,000
 DIST.PREC.: 8,020
 DIST.SUCC.: 4,202

SCALA 1:400

QT.RIF. 733,199



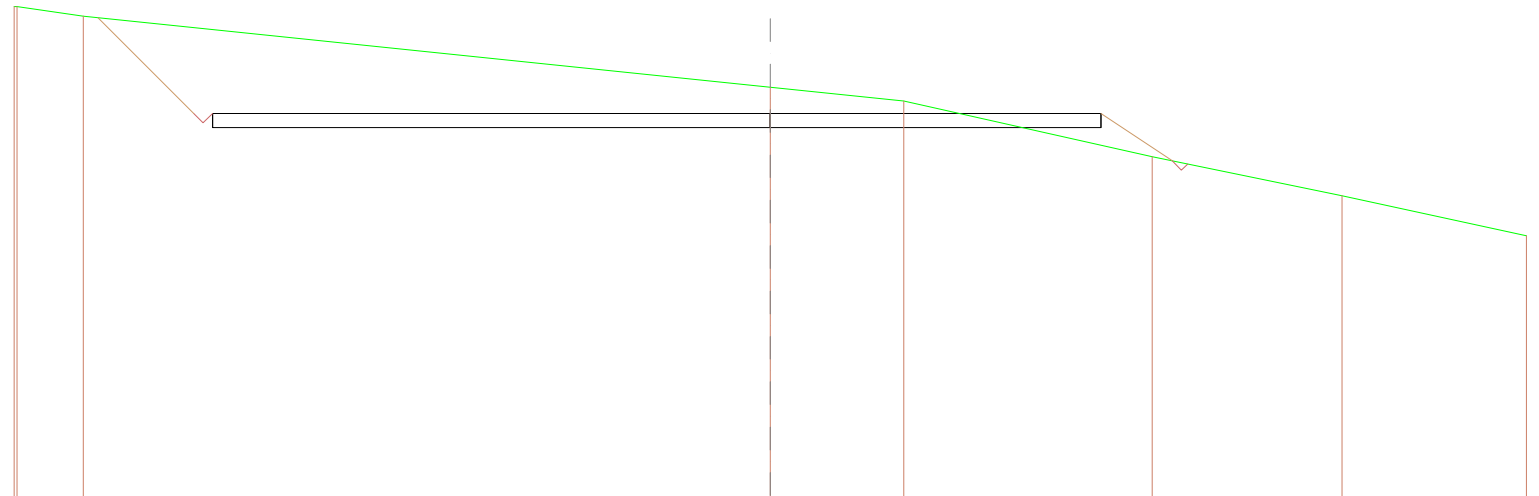
QUOTE TERRENO	760,00	760,00		757,64		755,55	755,00	753,27		750,00		747,60		
DIST.PARZIALI TERRENO		3,69		16,05		20,26		5,30		7,74		15,92		11,05
QUOTE PROGETTO														
				753,56	754,31		753,56	754,31		753,56	754,31			
DIST.PARZIALI PROGETTO						22,62				17,50				
QUOTE FINITO				758,79	754,31	753,81	754,31			754,31	751,48			
DIST. PARZIALI FINITO					4,487					40,124			4,236	

SCAVI E BONIFICHE	
STERRO	124,645 m ²
FOSSO	0,165 m ²
RILEVATI	
RILEVATO	1,948 m ²
SOVRASTRUTTURA STRADALE	
CASSONETTO	47,000 m

SEZIONE N.: 51
 QT. PROGETTO: 754,350
 DIST.PROG.: 854,202
 DIST.PREC.: 4,202
 DIST.SUCC.: 5,000

SCALA 1:400

QT.RIF. 733,336



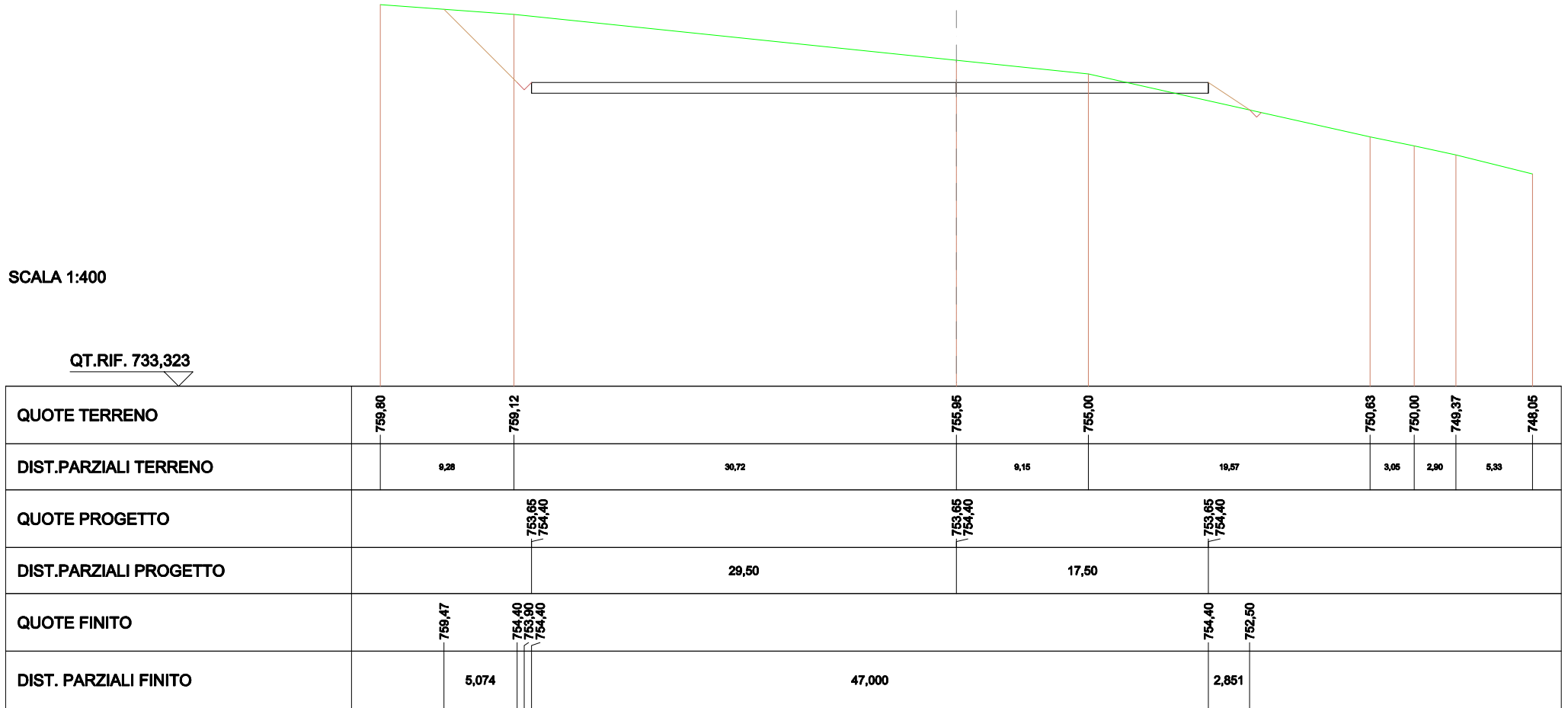
QUOTE TERRENO	760,00 760,00	759,49		755,73	755,00	752,06	750,00	747,87
DIST.PARZIALI TERRENO	3,50		36,34	7,06	13,14	10,04	9,76	
QUOTE PROGETTO			753,60 754,35	753,60 754,35		753,60 754,35		
DIST.PARZIALI PROGETTO			29,50		17,50			
QUOTE FINITO		759,40	754,35 753,85 754,35			754,35	751,85	
DIST. PARZIALI FINITO		5,055	47,000			3,752		

SCAVI E BONIFICHE	
STERRO	133,490 m ²
FOSSO	0,159 m ²
RILEVATI	
RILEVATO	0,592 m ²
SOVRASTRUTTURA STRADALE	
CASSONETTO	47,000 m

SEZIONE N.: 52
 QT. PROGETTO: 754,400
 DIST.PROG.: 859,202
 DIST.PREC.: 5,000
 DIST.SUCC.: 12,500

SCALA 1:400

QT.RIF. 733,323




SCAVI E BONIFICHE	
STERRO	67,837 m ²
SOVRASTRUTTURA STRADALE	
CASSONETTO	47,000 m

SEZIONE N.: 55
 QT. PROGETTO: 754,700
 DIST.PROG.: 889,202
 DIST.PREC.: 14,202
 DIST.SUCC.: 10,000

SCALA 1:400

QT.RIF. 731,342



QUOTE TERRENO	757,16	757,04		755,00	755,00	755,00	750,00	749,12
DIST.PARZIALI TERRENO	1,89		33,46	4,86		19,89	17,09	3,02
QUOTE PROGETTO			753,95	754,70	753,95	754,70	753,95	754,70
DIST.PARZIALI PROGETTO			29,50		17,50			
QUOTE FINITO		756,68	754,70	754,20	754,70	754,70	754,20	755,00
DIST. PARZIALI FINITO		1,982		47,000				

SCAVI E BONIFICHE	
STERRO	41,643 m ²
SOVRASTRUTTURA STRADALE	
CASSONETTO	43,500 m

SEZIONE N.: 56
 QT. PROGETTO: 754,800
 DIST.PROG.: 899,202
 DIST.PREC.: 10,000
 DIST.SUCC.: 10,000

SCALA 1:400

QT.RIF. 730,772

QUOTE TERRENO	755,17	755,76	755,00	755,00	755,00	755,00	754,35	750,00	749,38
DIST.PARZIALI TERRENO	4,81	12,40	22,78	22,72	2,23	12,84	2,12		
QUOTE PROGETTO			754,80 754,05	754,05 754,80	754,05 754,80				
DIST.PARZIALI PROGETTO			26,00	17,50					
QUOTE FINITO			755,28 754,80 754,30 754,80				754,80 754,30 754,80 755,00		
DIST. PARZIALI FINITO			43,500						

SCAVI E BONIFICHE	
STERRO	34,000 m ²
SOVRASTRUTTURA STRADALE	
CASSONETTO	40,000 m

SEZIONE N.: 57
 QT. PROGETTO: 754,900
 DIST.PROG.: 909,202
 DIST.PREC.: 10,000

SCALA 1:400

QT.RIF. 730,085

QUOTE TERRENO	752,03	755,00	755,00	755,00	755,00	751,91	749,97
DIST.PARZIALI TERRENO	16,20	23,80	23,53	9,86	6,61		
QUOTE PROGETTO		754,90 754,15	754,15 754,90	754,15 754,90	754,15 754,90		
DIST.PARZIALI PROGETTO		22,50	17,50				
QUOTE FINITO		755,00 754,90 754,40 754,90			754,90 754,40 754,90 755,00		
DIST. PARZIALI FINITO		40,000					