



Comune  
di Venosa



Regione Basilicata



Comune  
di Maschito



Committente:



**E.ON CLIMATE & RENEWABLES ITALIA S.R.L.**  
via A. Vespucci, 2 - 20124 Milano  
P.IVA/C.F. 06400370968  
pec: e.onclimateerenewablesitalia srl@legalmail.it

Titolo del Progetto:

### PARCO EOLICO "VENUSIA"

Documento:

### PROGETTO DEFINITIVO

Richiesta Autorizzazione Unica ai sensi del D. Lgs. 387 del 29/09/2003

N° Documento:

**PEVE\_A.16.a.17.b.2**

ID PROGETTO:	PEVE	DISCIPLINA:	P	TIPOLOGIA:	T	FORMATO:	A4
--------------	------	-------------	---	------------	---	----------	----

Elaborato:

### Sezioni trasversali - quaderno delle sezioni 2 di 8 asse PEVE.02 - PEVE.04

FOGLIO:	2 di 8	SCALA:	1:200 / 1:400	Nome file:	PEVE_A.16.a.17.b.2_Sezioni_trasversali_2_di_8.pdf
---------	--------	--------	---------------	------------	---

Progettazione:




**NEW DEVELOPMENTS S.r.l.s.**  
piazza Europa, 14  
87100 Cosenza (CS)

Progettisti:



dott. ing. Giovanni Guzzo Foliaro



dott. ing. Amedeo Costabile



dott. ing. Francesco Meringolo

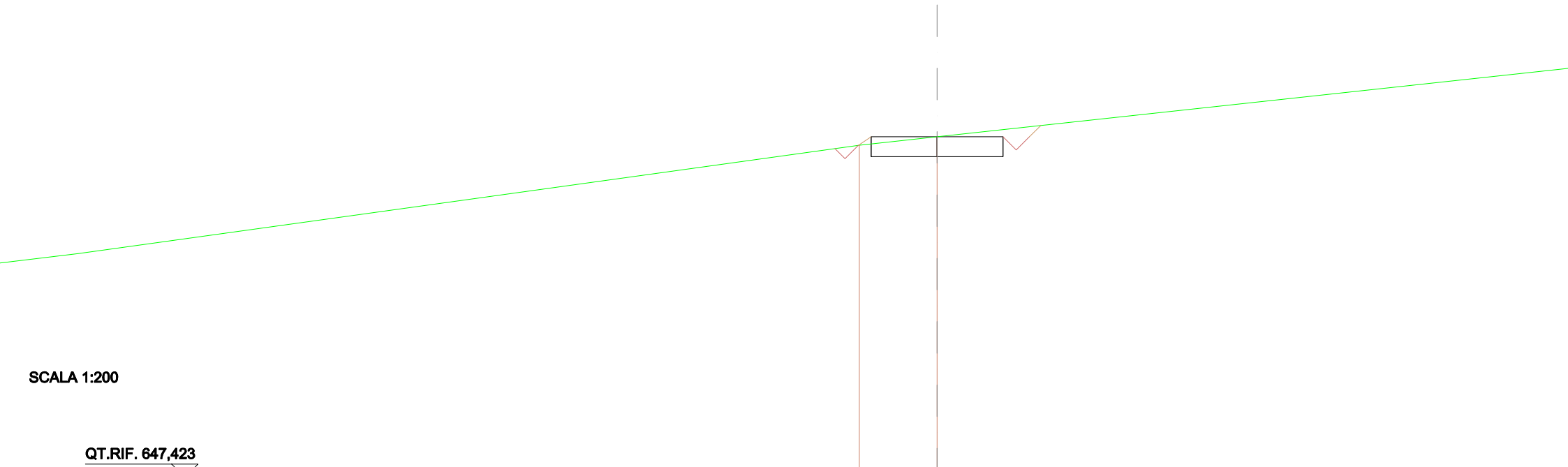
Rev:	Data Revisione	Descrizione Revisione	Redatto	Controllato	Approvato
00	12/02/2019	PRIMA EMISSIONE	New Dev.	ECRI	ECRI

# **ASSE PEVE\_02 - PEVE\_04**

*(sistemazione definitiva)*

SCAVI E BONIFICHE	
STERRO	3,750 m <sup>2</sup>
FOSSO	0,189 m <sup>2</sup>
SOVRASTRUTTURA STRADALE	
CASSONETTO	5,000 m

SEZIONE N.: 1  
 QT. PROGETTO: 660,320  
 DIST.PROG.: 0,000  
 DIST.SUCC.: 25,000



SCALA 1:200

QT.RIF. 647,423

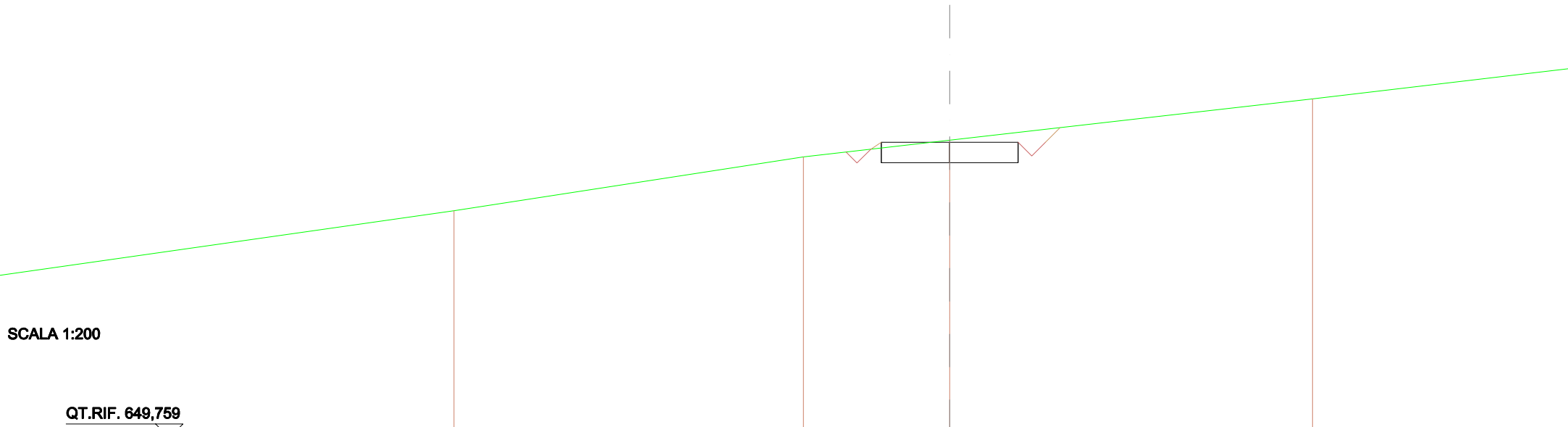
QUOTE TERRENO		660,00	660,32	
DIST.PARZIALI TERRENO			2,86	
QUOTE PROGETTO		659,87	659,57 660,32	659,57 660,32
DIST.PARZIALI PROGETTO		1,37	2,50	2,50
QUOTE FINITO		659,99 660,32		660,32 659,82 660,32 660,75
DIST. PARZIALI FINITO		0,488	5,000	0,500 0,427

<b>SCAVI E BONIFICHE</b>	
STERRO	4,116 m <sup>2</sup>
FOSSO	0,199 m <sup>2</sup>
<b>SOVRASTRUTTURA STRADALE</b>	
CASSONETTO	5,000 m

SEZIONE N.: 2  
 QT. PROGETTO: 660,535  
 DIST.PROG.: 25,000  
 DIST.PREC.: 25,000  
 DIST.SUCC.: 14,983

SCALA 1:200

QT.RIF. 649,759



QUOTE TERRENO	658,03	660,00	660,61	662,12
DIST.PARZIALI TERRENO		12,76	5,34	13,25
QUOTE PROGETTO			660,18 659,78 660,53	659,78 660,53 660,53
DIST.PARZIALI PROGETTO			1,28 2,50	2,50
QUOTE FINITO			660,28 660,53	660,53 660,03 660,53 661,07
DIST. PARZIALI FINITO				5,000 0,500 0,500 0,532

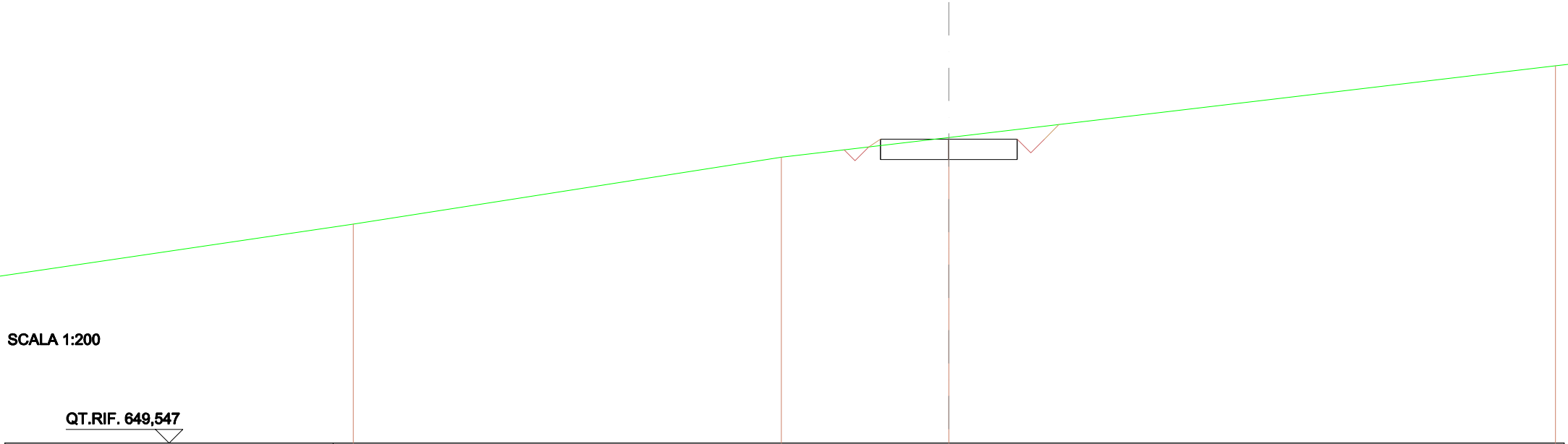


SCAVI E BONIFICHE	
STERRO	4,043 m <sup>2</sup>
FOSSO	0,197 m <sup>2</sup>
SOVRASTRUTTURA STRADALE	
CASSONETTO	5,000 m

SEZIONE N.: 3  
 QT. PROGETTO: 660,664  
 DIST.PROG.: 39,983  
 DIST.PREC.: 14,983  
 DIST.SUCC.: 10,017

SCALA 1:200

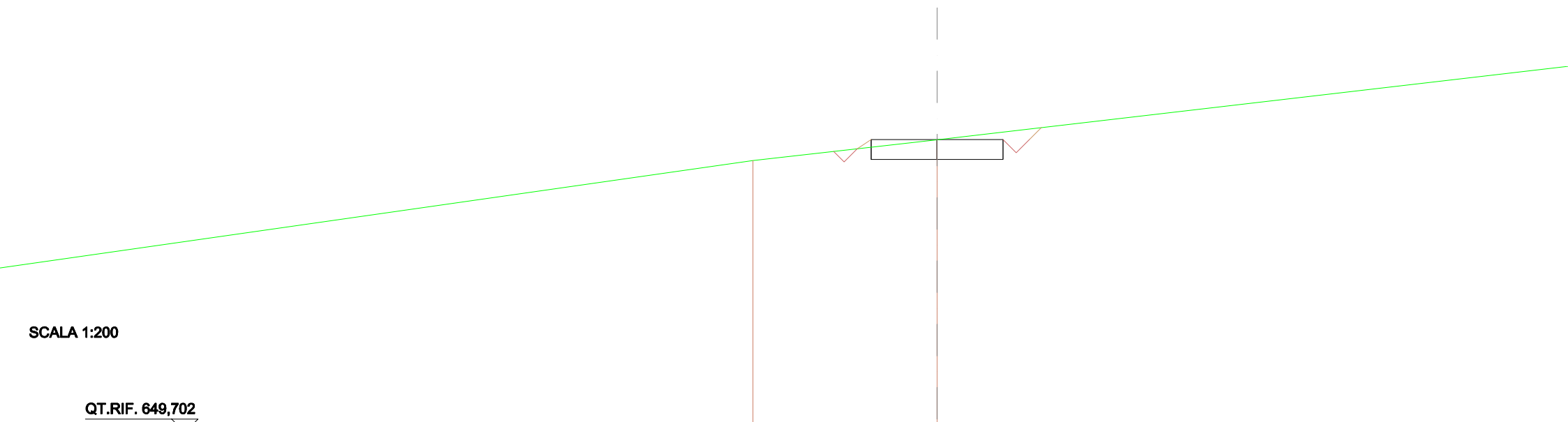
QT.RIF. 649,547



QUOTE TERRENO		660,00		660,72	
DIST.PARZIALI TERRENO			6,12		
QUOTE PROGETTO			660,27	659,91	660,66
DIST.PARZIALI PROGETTO			1,33	2,50	2,50
QUOTE FINITO			660,38	660,66	660,66
DIST. PARZIALI FINITO			0,431	5,000	0,500
					0,500
					0,535
					661,20

SCAVI E BONIFICHE	
STERRO	3,733 m <sup>2</sup>
FOSSO	0,199 m <sup>2</sup>
SOVRASTRUTTURA STRADALE	
CASSONETTO	5,000 m

SEZIONE N.: 4  
 QT. PROGETTO: 660,798  
 DIST.PROG.: 50,000  
 DIST.PREC.: 10,017  
 DIST.SUCC.: 5,785



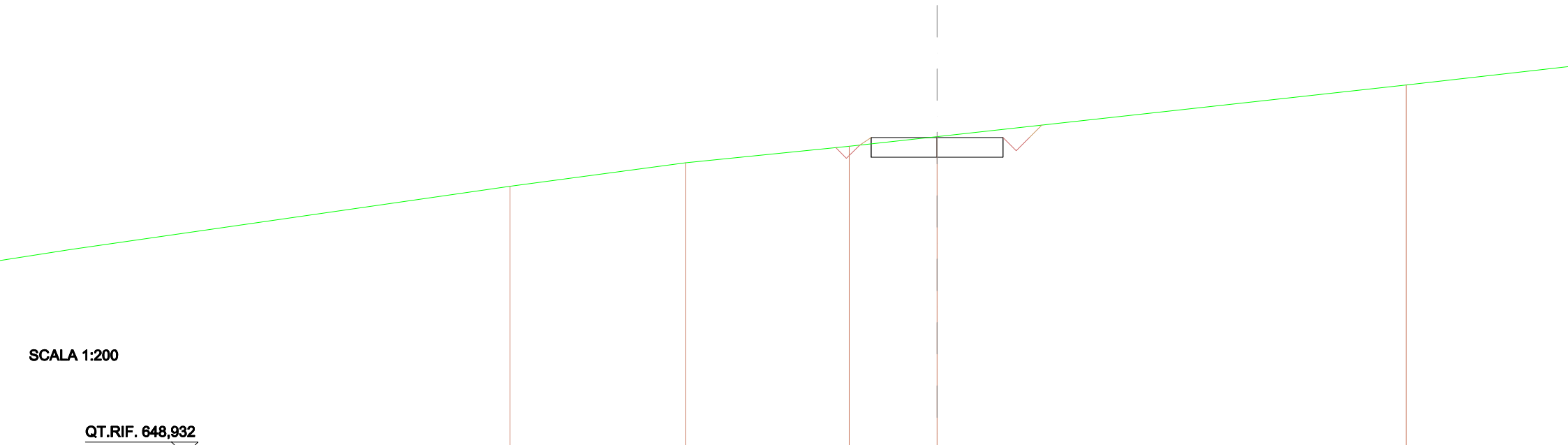
SCALA 1:200

QT.RIF. 649,702

QUOTE TERRENO		660,00		660,79	
DIST.PARZIALI TERRENO			6,97		
QUOTE PROGETTO			660,35	660,05	660,80
DIST.PARZIALI PROGETTO			1,42	2,50	2,50
QUOTE FINITO			660,45	660,80	660,80
DIST. PARZIALI FINITO			0,523	5,000	0,500
					0,500
					0,466
					661,25

SCAVI E BONIFICHE	
STERRO	3,923 m <sup>2</sup>
FOSSO	0,201 m <sup>2</sup>
SOVRASTRUTTURA STRADALE	
CASSONETTO	5,000 m

SEZIONE N.: 5  
 QT. PROGETTO: 660,962  
 DIST.PROG.: 55,785  
 DIST.PREC.: 5,785  
 DIST.SUCC.: 15,802



SCALA 1:200

QT.RIF. 648,932

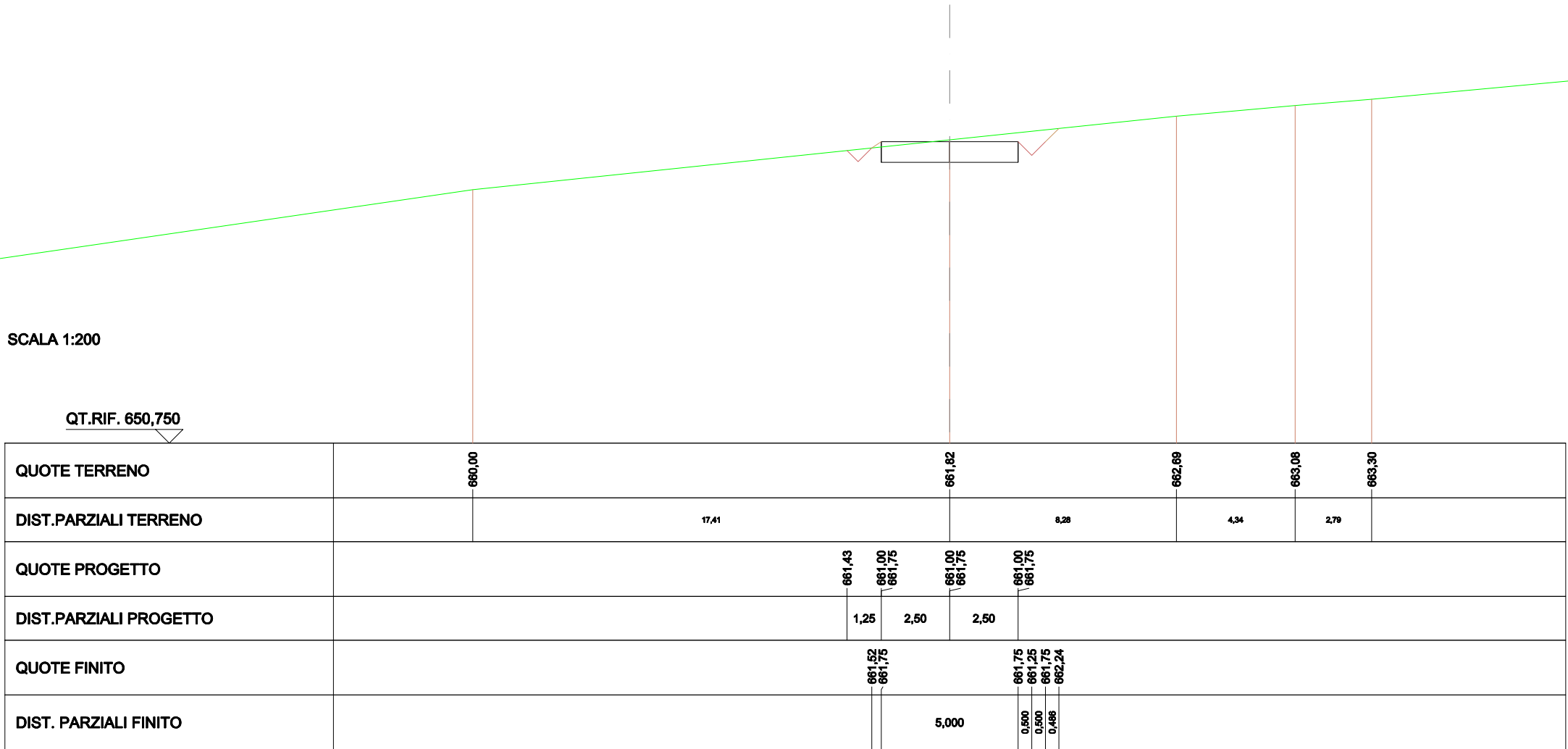
QUOTE TERRENO	659,11	660,00	660,63	661,00	662,95
DIST.PARZIALI TERRENO	6,85	6,20	3,33	17,77	
QUOTE PROGETTO			660,58 660,21 660,96	660,21 660,96	660,21 660,96
DIST.PARZIALI PROGETTO			1,34	2,50	2,50
QUOTE FINITO			660,67 660,96		660,96 660,46 660,96 661,43
DIST. PARZIALI FINITO			0,433	5,000	0,500 0,500 0,471

SCAVI E BONIFICHE	
STERRO	4,098 m <sup>2</sup>
FOSSO	0,203 m <sup>2</sup>
SOVRASTRUTTURA STRADALE	
CASSONETTO	5,000 m

SEZIONE N.: 6  
 QT. PROGETTO: 661,751  
 DIST.PROG.: 71,586  
 DIST.PREC.: 15,802  
 DIST.SUCC.: 3,414

SCALA 1:200

QT.RIF. 650,750

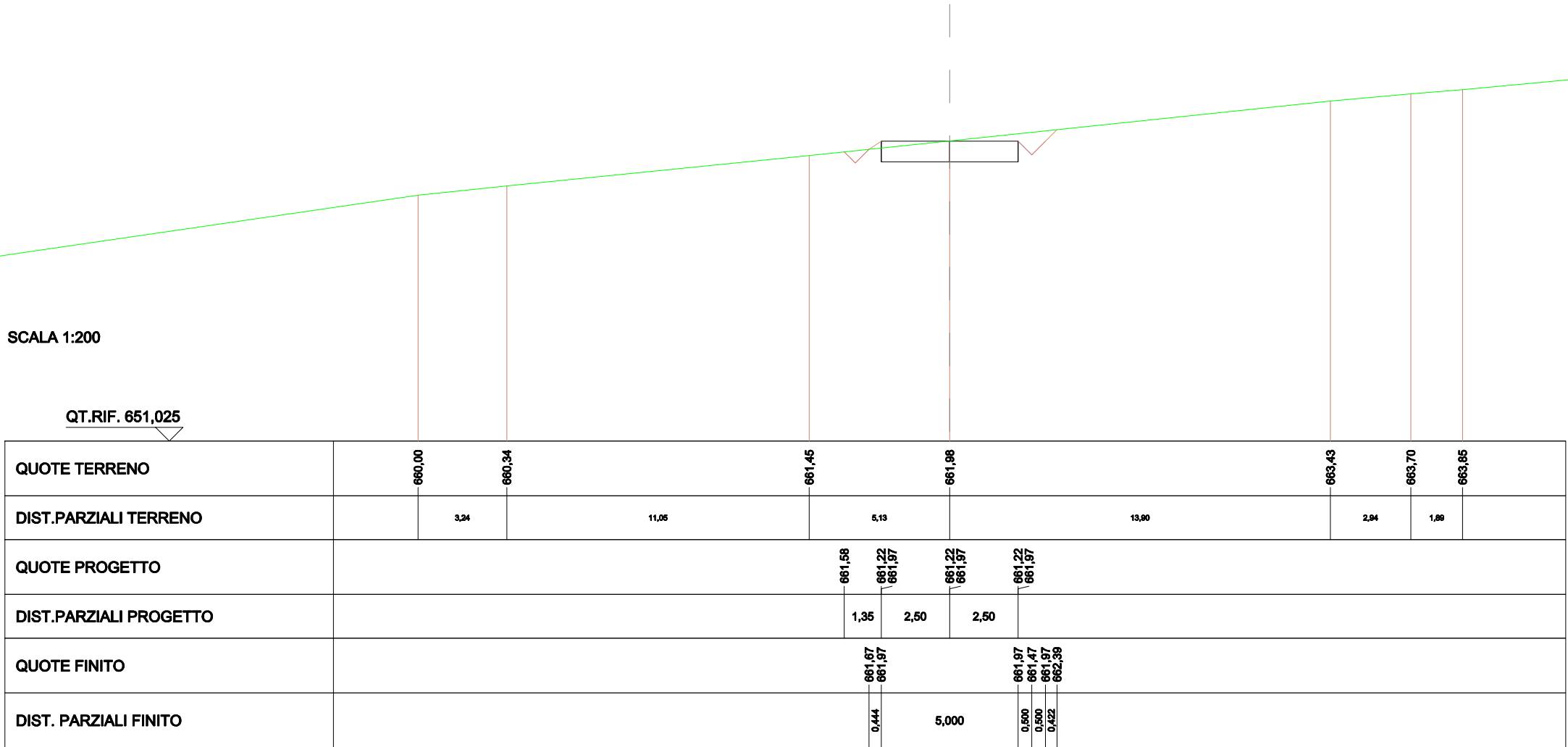


SCAVI E BONIFICHE	
STERRO	3,809 m <sup>2</sup>
FOSSO	0,203 m <sup>2</sup>
SOVRASTRUTTURA STRADALE	
CASSONETTO	5,000 m

SEZIONE N.: 7  
 QT. PROGETTO: 661,969  
 DIST.PROG.: 75,000  
 DIST.PREC.: 3,414  
 DIST.SUCC.: 25,000

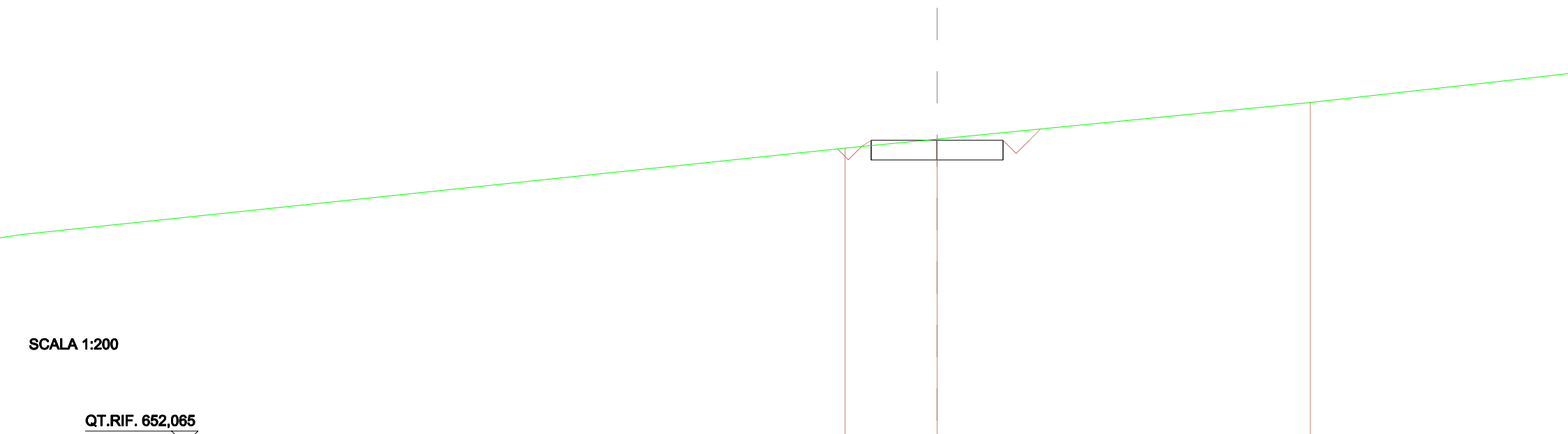
SCALA 1:200

QT.RIF. 651,025



SCAVI E BONIFICHE	
STERRO	3,956 m <sup>2</sup>
FOSSO	0,205 m <sup>2</sup>
SOVRASTRUTTURA STRADALE	
CASSONETTO	5,000 m

SEZIONE N.: 8  
 QT. PROGETTO: 663,572  
 DIST.PROG.: 100,000  
 DIST.PREC.: 25,000  
 DIST.SUCC.: 25,000



SCALA 1:200

QT.RIF. 652,065

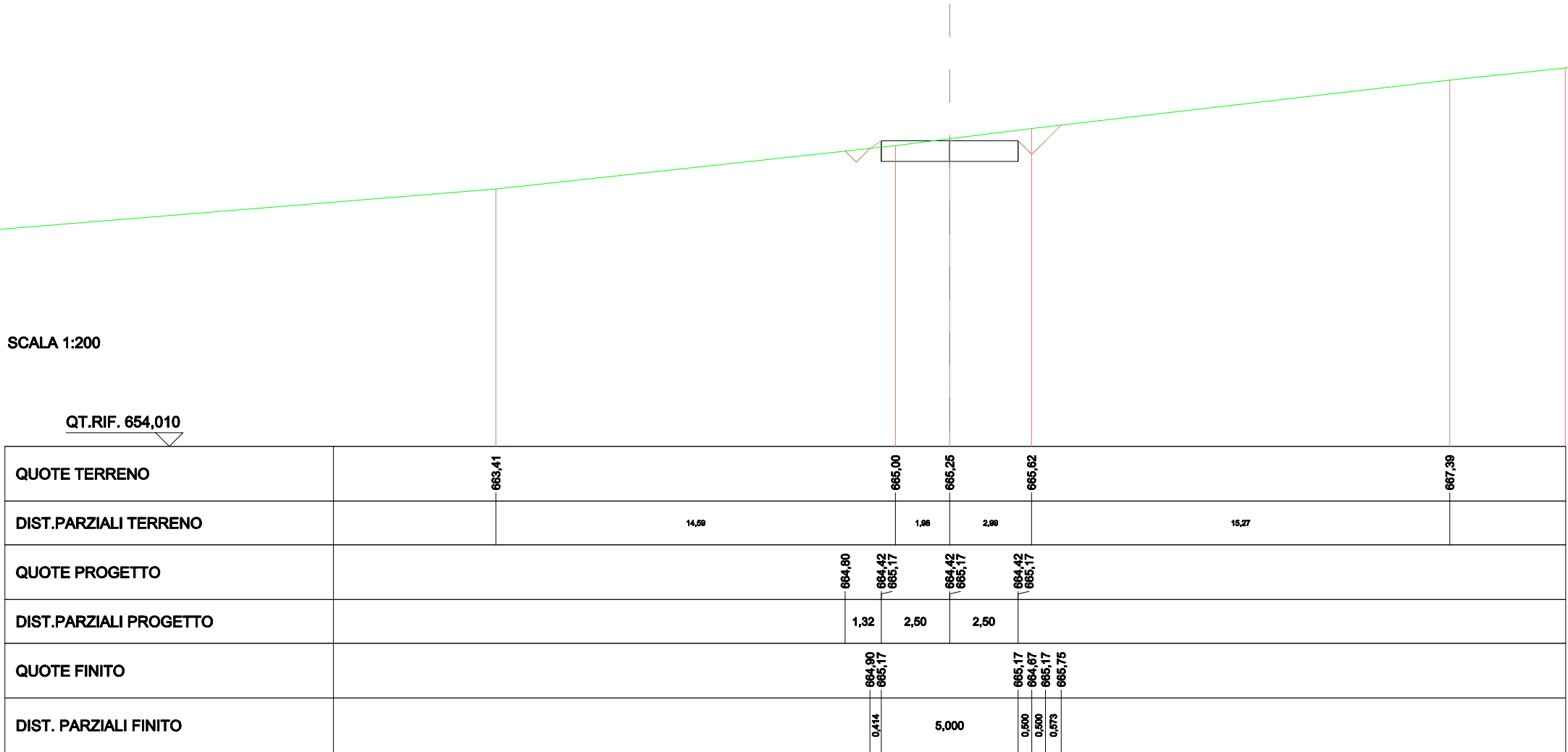
QUOTE TERRENO		663,27		663,61		665,00	
DIST.PARZIALI TERRENO			3,49			14,14	
QUOTE PROGETTO		663,24	662,82 663,57	662,82 663,57	662,82 663,57	662,82 663,57	
DIST.PARZIALI PROGETTO		1,27	2,50	2,50			
QUOTE FINITO		663,33 663,57				663,57 663,07 663,57 664,00	
DIST. PARZIALI FINITO				5,000		0,500 0,500 0,428	

<b>SCAVI E BONIFICHE</b>	
STERRO	4,118 m <sup>2</sup>
FOSSO	0,201 m <sup>2</sup>
<b>SOVRASTRUTTURA STRADALE</b>	
CASSONETTO	5,000 m

SEZIONE N.: 9  
 QT. PROGETTO: 665,174  
 DIST.PROG.: 125,000  
 DIST.PREC.: 25,000  
 DIST.SUCC.: 25,000

SCALA 1:200

QT.RIF. 654,010

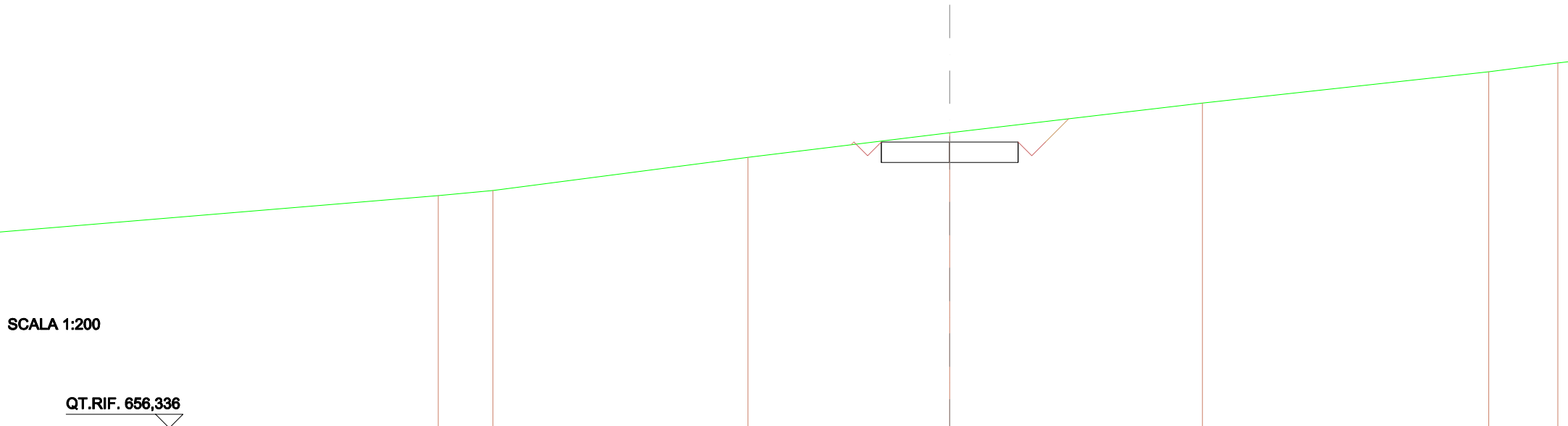


SCAVI E BONIFICHE	
STERRO	5,403 m <sup>2</sup>
SOVRASTRUTTURA STRADALE	
CASSONETTO	5,000 m

SEZIONE N.: 10  
 QT. PROGETTO: 666,776  
 DIST.PROG.: 150,000  
 DIST.PREC.: 25,000  
 DIST.SUCC.: 25,000

SCALA 1:200

QT.RIF. 656,336

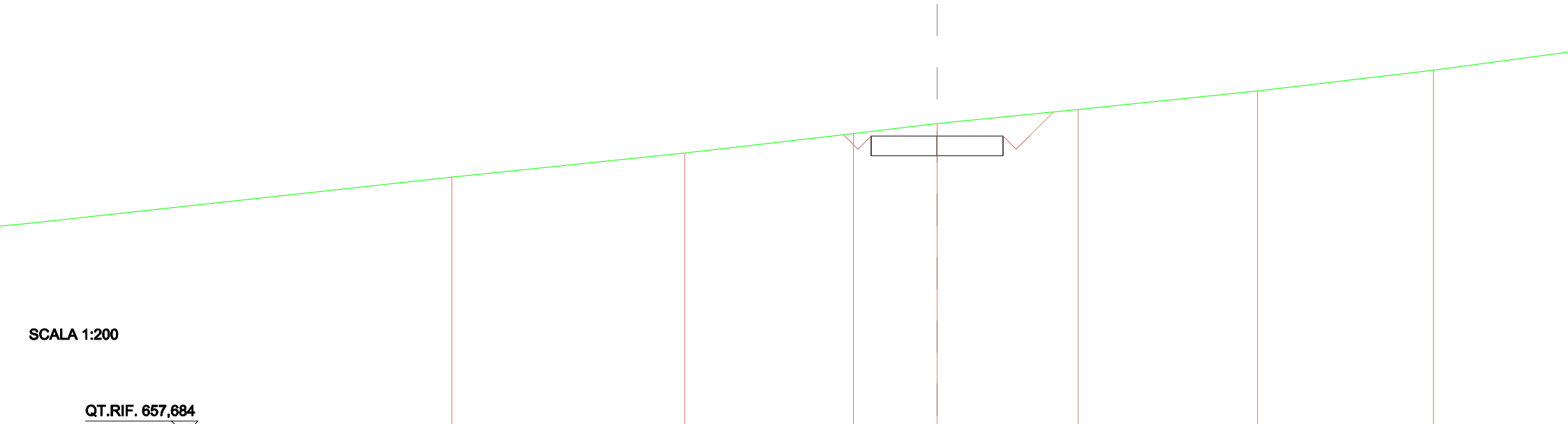


QUOTE TERRENO	664,82	665,00		666,22		667,11		668,20		669,34
DIST.PARZIALI TERRENO	2,00		9,31		7,37		9,23		10,46	
QUOTE PROGETTO						666,03 666,78		666,03 666,78		666,03 666,78
DIST.PARZIALI PROGETTO						2,50		2,50		
QUOTE FINITO						666,67 666,76 666,28 666,78		666,76 666,28 666,78		667,62
DIST. PARZIALI FINITO						0,500 0,500		5,000		0,500 0,500 0,846



SCAVI E BONIFICHE	
STERRO	6,069 m <sup>2</sup>
SOVRASTRUTTURA STRADALE	
CASSONETTO	5,000 m

SEZIONE N.: 11  
 QT. PROGETTO: 668,994  
 DIST.PROG.: 175,000  
 DIST.PREC.: 25,000  
 DIST.SUCC.: 25,000



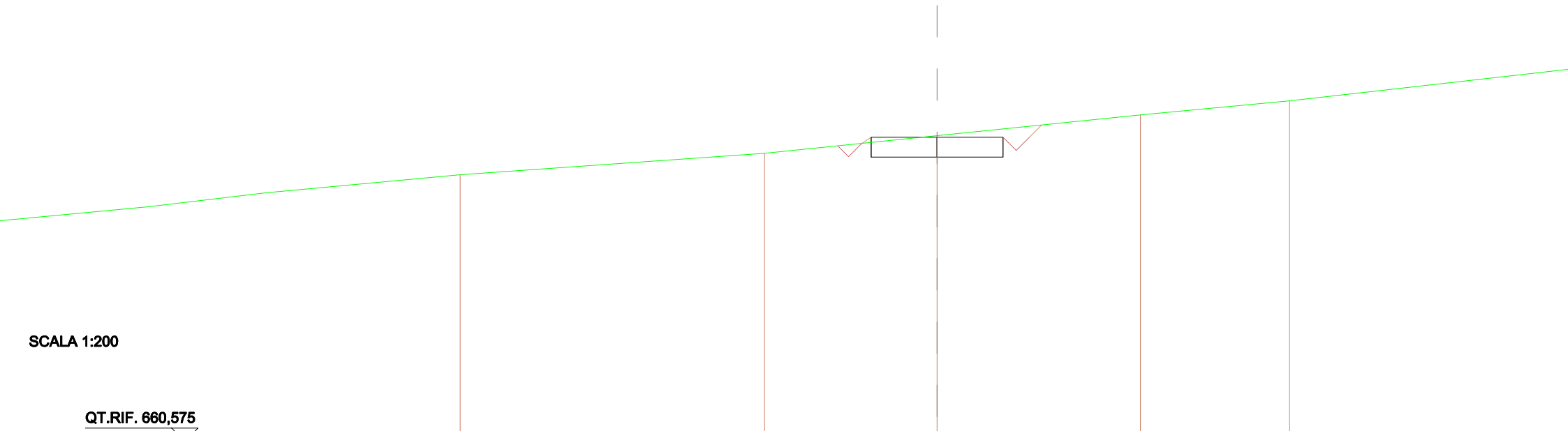
SCALA 1:200

QT.RIF. 657,684

QUOTE TERRENO	667,43	668,35	669,09	669,47	670,00	670,71	671,49
DIST.PARZIALI TERRENO		8,82	6,40	3,16	5,35	6,79	6,66
QUOTE PROGETTO			668,24 668,99	668,24 668,99	668,24 668,99		
DIST.PARZIALI PROGETTO			2,50	2,50			
QUOTE FINITO			668,05 668,99 668,49 668,99		668,99 668,49 668,99 668,91		
DIST. PARZIALI FINITO			0,500 0,500	5,000	0,500 0,500	0,914	

SCAVI E BONIFICHE	
STERRO	4,035 m <sup>2</sup>
FOSSO	0,204 m <sup>2</sup>
SOVRASTRUTTURA STRADALE	
CASSONETTO	5,000 m

SEZIONE N.: 12  
 QT. PROGETTO: 672,104  
 DIST.PROG.: 200,000  
 DIST.PREC.: 25,000  
 DIST.SUCC.: 10,169



SCALA 1:200

QT.RIF. 660,575

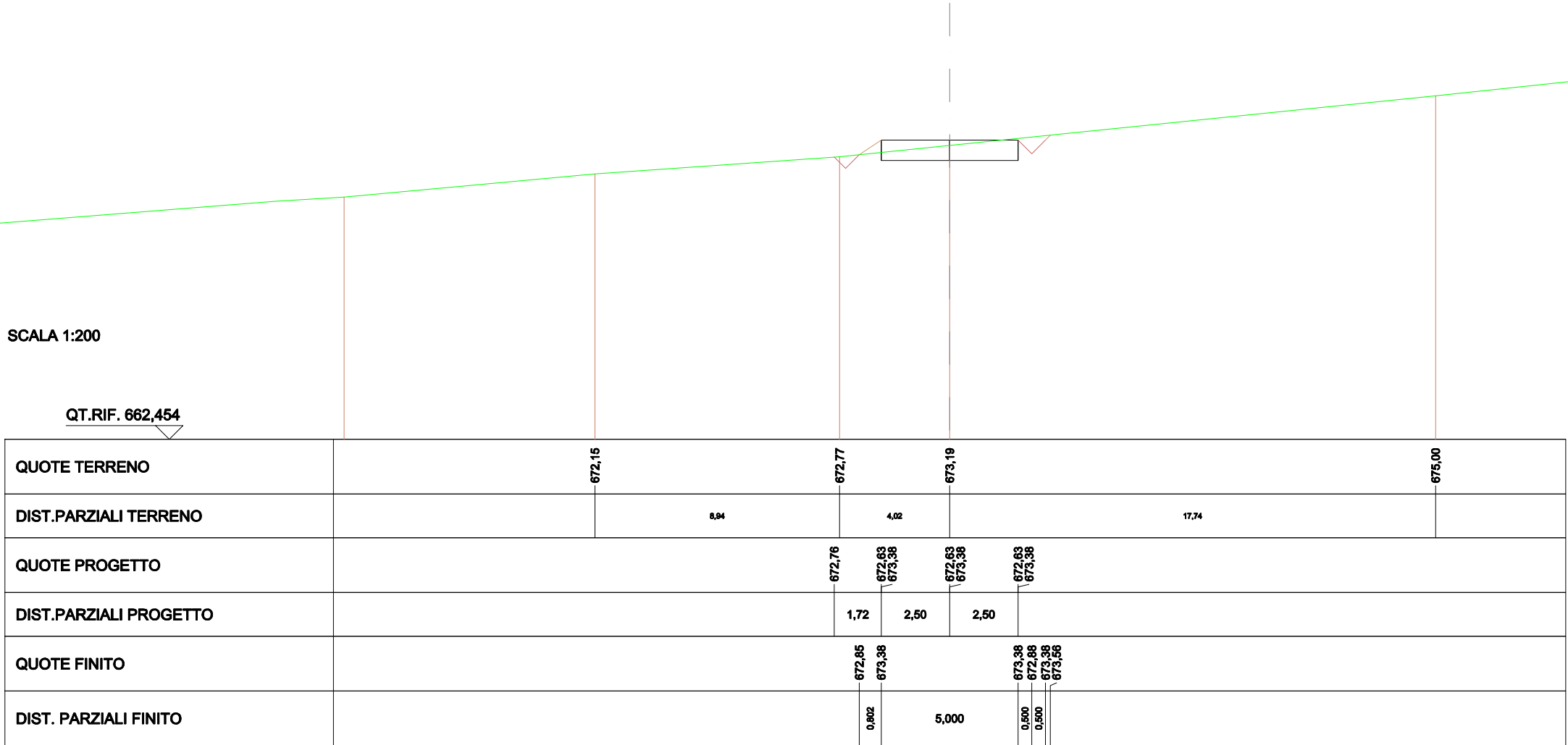
QUOTE TERRENO	670,68	671,49	672,16	672,95	673,48
DIST.PARZIALI TERRENO	11,69	6,54	7,71	5,86	
QUOTE PROGETTO		671,78	671,35 672,10	671,35 672,10	671,35 672,10
DIST.PARZIALI PROGETTO		1,28	2,50	2,50	
QUOTE FINITO		671,87 672,10		672,10 671,80 672,10	672,57
DIST. PARZIALI FINITO			5,000	0,500 0,500 0,482	

SCAVI E BONIFICHE	
STERRO	2,763 m <sup>2</sup>
FOSSO	0,204 m <sup>2</sup>
SOVRASTRUTTURA STRADALE	
CASSONETTO	5,000 m

SEZIONE N.: 13  
 QT. PROGETTO: 673,383  
 DIST.PROG.: 210,169  
 DIST.PREC.: 10,169  
 DIST.SUCC.: 14,831

SCALA 1:200

QT.RIF. 662,454

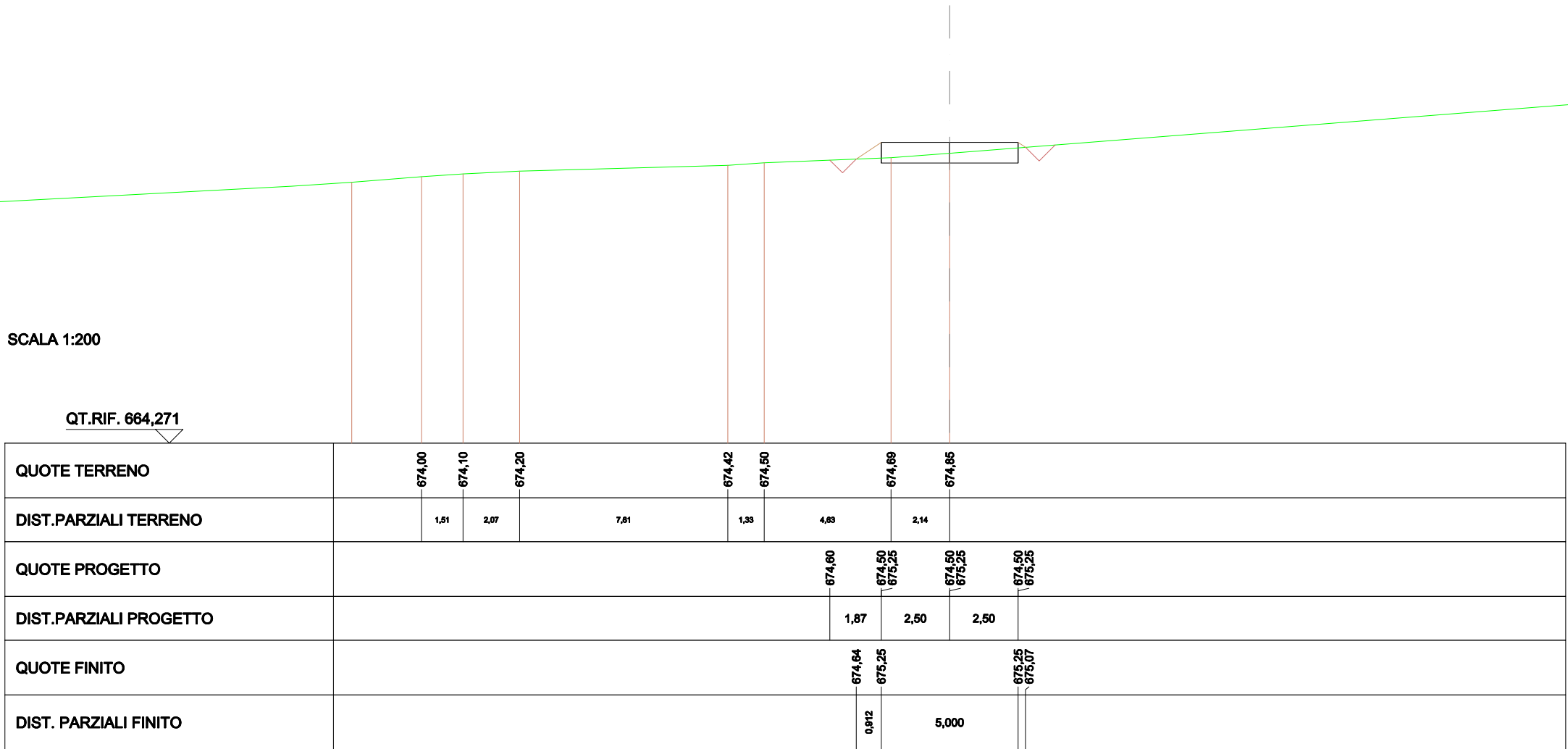


SCAVI E BONIFICHE	
STERRO	1,780 m <sup>2</sup>
FOSSO	0,523 m <sup>2</sup>
SOVRASTRUTTURA STRADALE	
CASSONETTO	5,000 m

SEZIONE N.: 14  
 QT. PROGETTO: 675,247  
 DIST.PROG.: 225,000  
 DIST.PREC.: 14,831  
 DIST.SUCC.: 25,771

SCALA 1:200

QT.RIF. 664,271



<b>SCAVI E BONIFICHE</b>	
STERRO	5,390 m <sup>2</sup>
<b>SOVRASTRUTTURA STRADALE</b>	
CASSONETTO	5,000 m

SEZIONE N.: 15  
 QT. PROGETTO: 678,487  
 DIST.PROG.: 250,771  
 DIST.PREC.: 25,771  
 DIST.SUCC.: 24,229

SCALA 1:200

QT.RIF. 667,749

QUOTE TERRENO	678,99	678,57	678,83	678,85	678,84	678,96	678,82
DIST.PARZIALI TERRENO	13,24	7,39	0,08	0,91	5,19	9,88	
QUOTE PROGETTO			677,74 678,49	677,74 678,49	677,74 678,49		
DIST.PARZIALI PROGETTO			2,50	2,50			
QUOTE FINITO			678,70 678,49 677,98 678,48		678,49 677,98 678,49 678,88		
DIST. PARZIALI FINITO			0,500 0,500	5,000	0,500 0,500 0,404		

<b>SCAVI E BONIFICHE</b>	
STERRO	6,990 m <sup>2</sup>
<b>SOVRASTRUTTURA STRADALE</b>	
CASSONETTO	5,000 m

SEZIONE N.: 16  
 QT. PROGETTO: 681,534  
 DIST.PROG.: 275,000  
 DIST.PREC.: 24,229  
 DIST.SUCC.: 16,372

SCALA 1:200

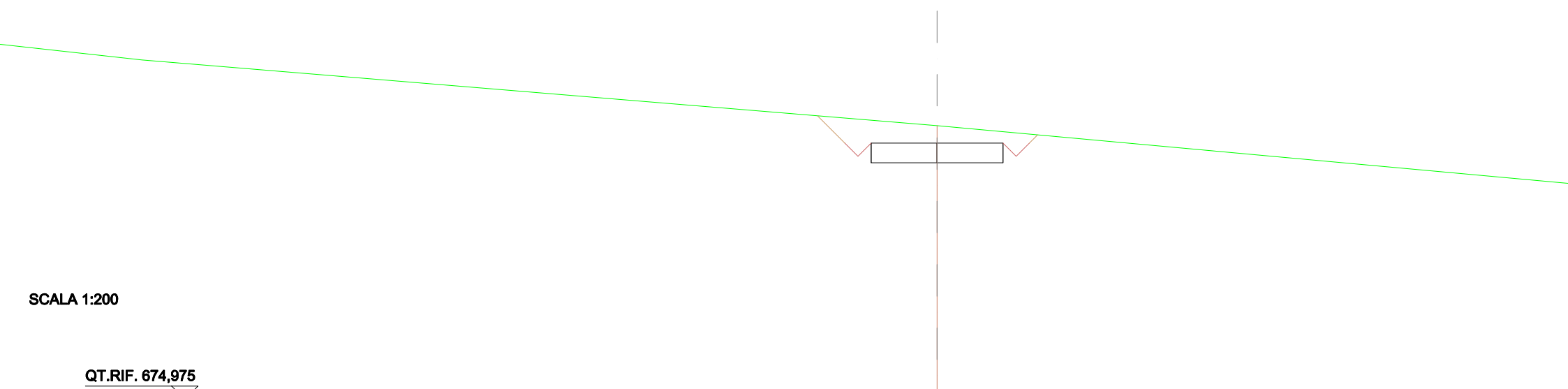
QT.RIF. 671,107

QUOTE TERRENO	683,23	683,01	682,95		682,17	682,12	682,11	681,98	681,39
DIST.PARZIALI TERRENO		3,51	1,46	16,05		1,08	3,31	3,81	8,86
QUOTE PROGETTO					680,78 681,53	680,78 681,53	680,78 681,53		
DIST.PARZIALI PROGETTO					2,50	2,50			
QUOTE FINITO					682,38 681,53 681,03 681,53		681,53 681,03 681,53 682,12		
DIST. PARZIALI FINITO					0,849 0,500 0,500	5,000	0,500 0,500 0,582		



SCAVI E BONIFICHE	
STERRO	7,006 m <sup>2</sup>
SOVRASTRUTTURA STRADALE	
CASSONETTO	5,000 m

SEZIONE N.: 18  
 QT. PROGETTO: 684,677  
 DIST.PROG.: 300,000  
 DIST.PREC.: 8,628  
 DIST.SUCC.: 25,000



SCALA 1:200

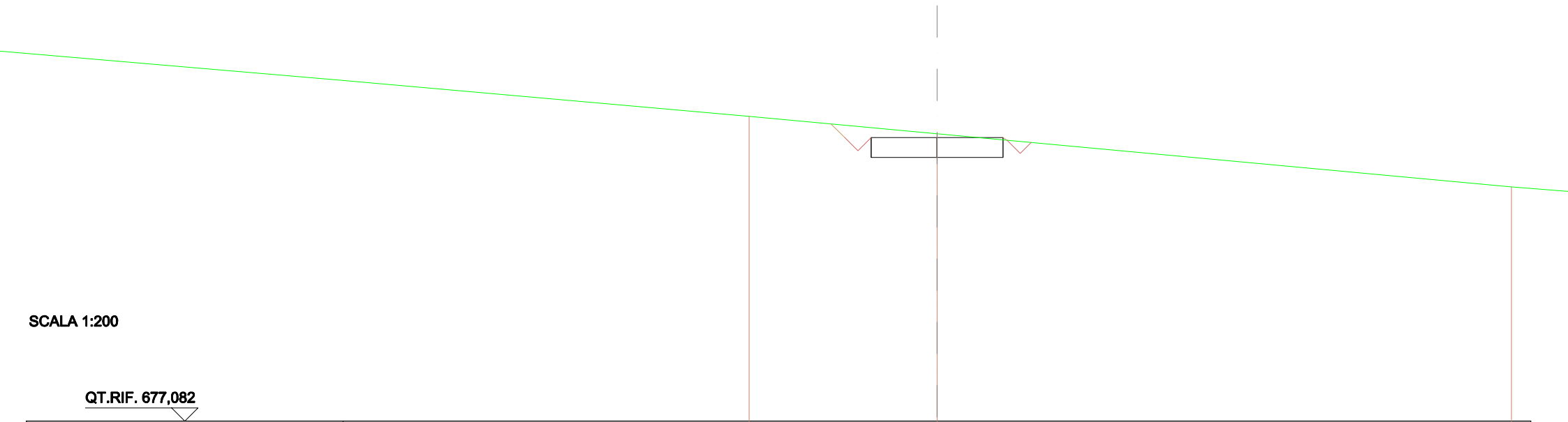
QT.RIF. 674,975

QUOTE TERRENO			685,33	
DIST.PARZIALI TERRENO				
QUOTE PROGETTO			683,93 684,68	683,93 684,68
DIST.PARZIALI PROGETTO			2,50	2,50
QUOTE FINITO	685,71	684,68 684,18 684,68		684,68 684,18 684,68
DIST. PARZIALI FINITO	1,081	0,500 0,500	5,000	0,500 0,500



<b>SCAVI E BONIFICHE</b>	
STERRO	4,486 m <sup>2</sup>
FOSSO	0,208 m <sup>2</sup>
<b>SOVRASTRUTTURA STRADALE</b>	
CASSONETTO	5,000 m

SEZIONE N.: 19  
 QT. PROGETTO: 687,833  
 DIST.PROG.: 325,000  
 DIST.PREC.: 25,000  
 DIST.SUCC.: 25,000



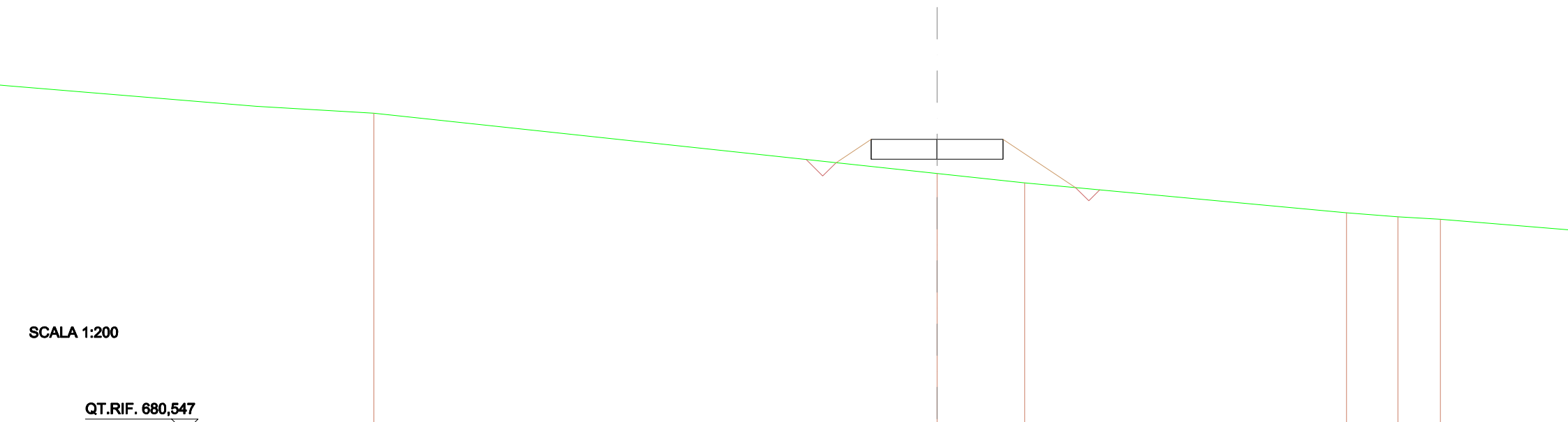
SCALA 1:200

QT.RIF. 677,082

QUOTE TERRENO	688,64	687,98			
DIST.PARZIALI TERRENO		7,12			
QUOTE PROGETTO		687,08	687,83	687,08	687,83
DIST.PARZIALI PROGETTO			2,50	2,50	
QUOTE FINITO		688,35	687,83	687,33	687,83
DIST. PARZIALI FINITO		0,519	0,500	0,500	5,000

<b>SCAVI E BONIFICHE</b>	
FOSSO	0,518 m <sup>2</sup>
<b>RILEVATI</b>	
RILEVATO	2,737 m <sup>2</sup>
<b>SOVRASTRUTTURA STRADALE</b>	
CASSONETTO	5,000 m

SEZIONE N.: 20  
 QT. PROGETTO: 691,653  
 DIST.PROG.: 350,000  
 DIST.PREC.: 25,000  
 DIST.SUCC.: 25,000



SCALA 1:200

QT.RIF. 680,547

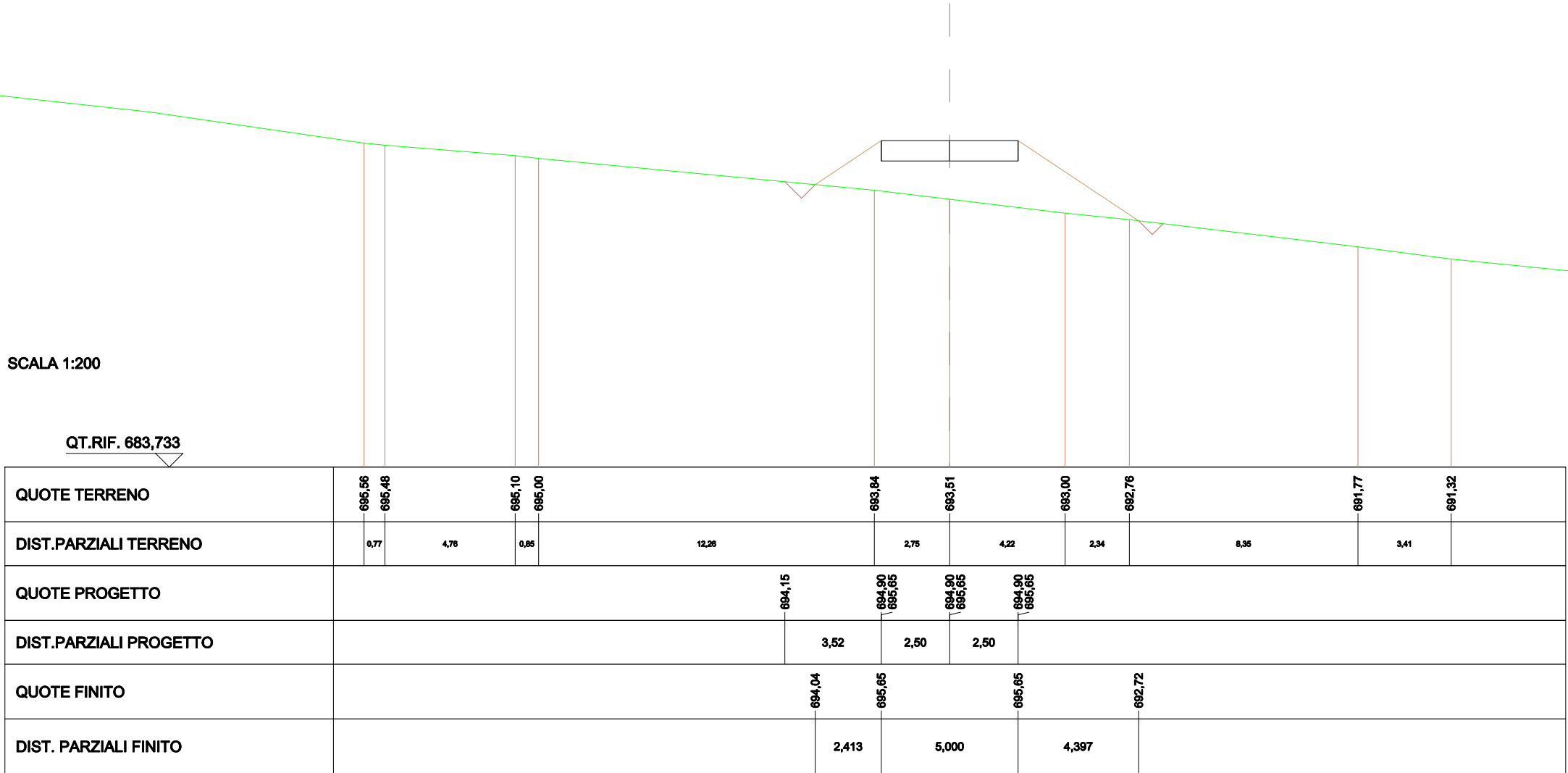
QUOTE TERRENO	692,64			690,36	690,00		688,87	688,72	688,62
DIST.PARZIALI TERRENO		21,33			3,32		12,19	1,95	1,81
QUOTE PROGETTO			690,89	690,90 691,65	690,90 691,65	690,90 691,65			
DIST.PARZIALI PROGETTO			2,45	2,50	2,50				
QUOTE FINITO			690,77	691,65		691,65		689,82	
DIST. PARZIALI FINITO				1,330	5,000		2,746		

<b>SCAVI E BONIFICHE</b>	
FOSSO	0,499 m <sup>2</sup>
<b>RILEVATI</b>	
RILEVATO	6,969 m <sup>2</sup>
<b>SOVRASTRUTTURA STRADALE</b>	
CASSONETTO	5,000 m

SEZIONE N.: 21  
 QT. PROGETTO: 695,653  
 DIST.PROG.: 375,000  
 DIST.PREC.: 25,000  
 DIST.SUCC.: 25,000

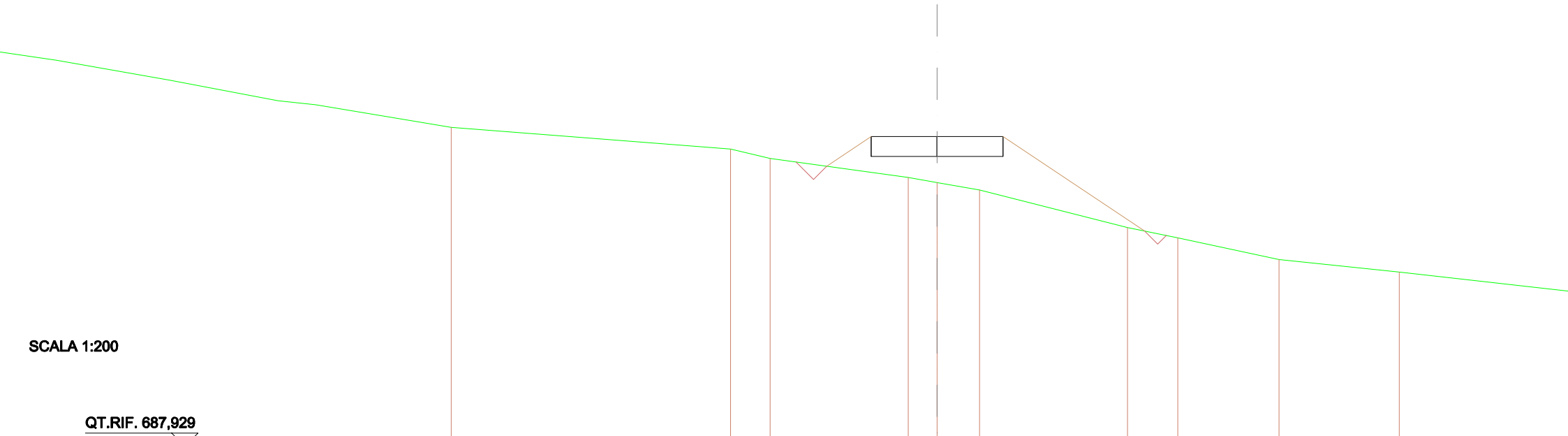
SCALA 1:200

QT.RIF. 683,733



SCAVI E BONIFICHE	
FOSSO	0,495 m <sup>2</sup>
RILEVATI	
RILEVATO	5,003 m <sup>2</sup>
SOVRASTRUTTURA STRADALE	
CASSONETTO	5,000 m

SEZIONE N.: 22  
 QT. PROGETTO: 699,650  
 DIST.PROG.: 400,000  
 DIST.PREC.: 25,000  
 DIST.SUCC.: 8,216



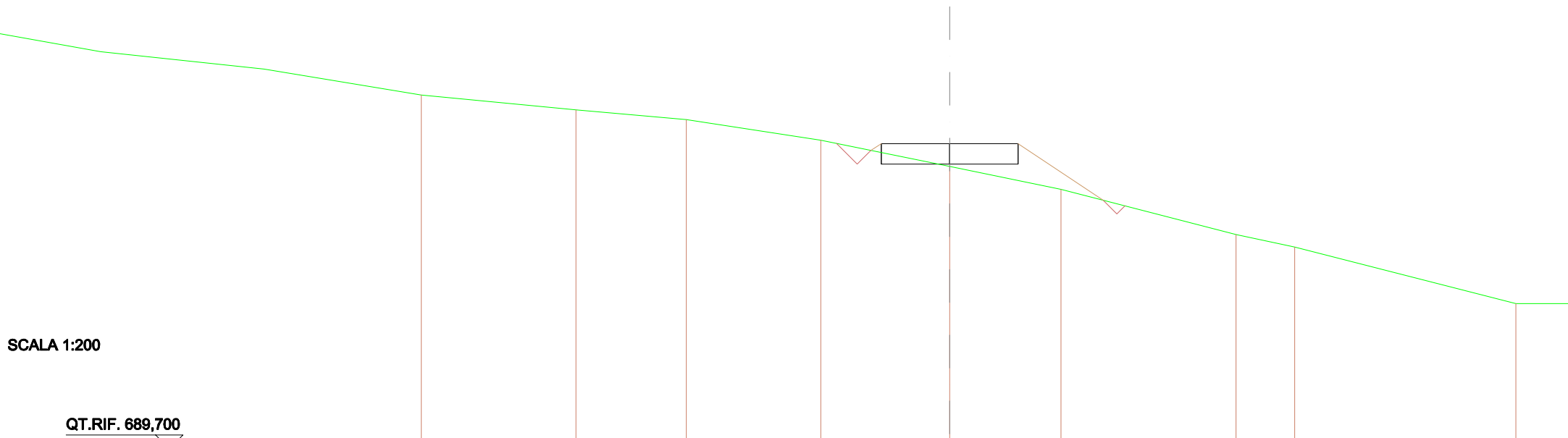
QUOTE TERRENO	700,00	699,18	698,82	698,10	697,91	697,63	696,21	695,82	695,00	694,52
DIST.PARZIALI TERRENO	10,68	1,50	5,24	1,08	1,81	5,80	1,90	3,84	4,58	
QUOTE PROGETTO			699,69	699,90	699,65	699,90	699,65	699,90	699,65	
DIST.PARZIALI PROGETTO			2,84	2,50	2,50					
QUOTE FINITO		698,53	699,65	699,65	699,65	696,08				
DIST. PARZIALI FINITO		1,682	5,000	5,354						

<b>SCAVI E BONIFICHE</b>	
STERRO	0,443 m <sup>2</sup>
FOSSO	0,524 m <sup>2</sup>
<b>RILEVATI</b>	
RILEVATO	0,869 m <sup>2</sup>
<b>SOVRASTRUTTURA STRADALE</b>	
CASSONETTO	5,000 m

SEZIONE N.: 23  
 QT. PROGETTO: 700,843  
 DIST.PROG.: 408,216  
 DIST.PREC.: 8,216  
 DIST.SUCC.: 2,458

SCALA 1:200

QT.RIF. 689,700



QUOTE TERRENO	702,62	702,08	701,72	700,96	700,01	699,17	697,52	697,06	695,00
DIST.PARZIALI TERRENO		5,65	4,03	4,81	4,71	4,08	6,39	2,14	6,08
QUOTE PROGETTO				700,85	700,09 700,84	700,09 700,84	700,09 700,84		
DIST.PARZIALI PROGETTO					1,83	2,50	2,50		
QUOTE FINITO					700,59 700,84		700,84	698,77	
DIST. PARZIALI FINITO						5,000	3,106		

<b>SCAVI E BONIFICHE</b>	
STERRO	1,507 m <sup>2</sup>
FOSSO	0,148 m <sup>2</sup>
<b>RILEVATI</b>	
RILEVATO	0,241 m <sup>2</sup>
<b>SOVRASTRUTTURA STRADALE</b>	
CASSONETTO	5,000 m

SEZIONE N.: 24  
 QT. PROGETTO: 701,167  
 DIST.PROG.: 410,674  
 DIST.PREC.: 2,458  
 DIST.SUCC.: 8,235

SCALA 1:200

QT.RIF. 689,810

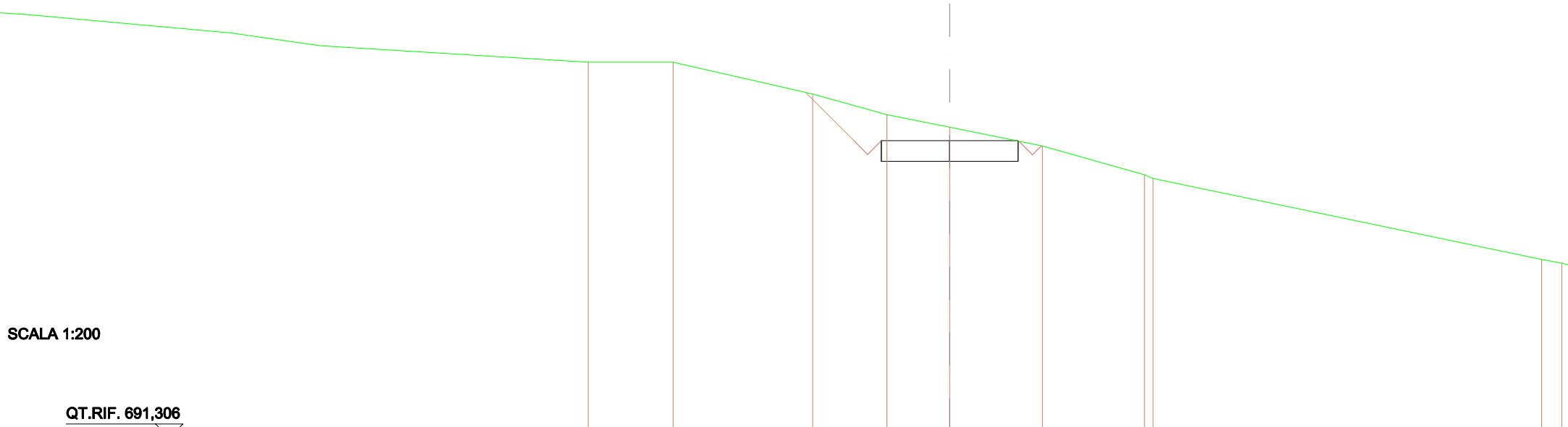
QUOTE TERRENO	703,40	703,04	702,52	701,84	700,70	700,50	700,00	698,53	697,88	695,48
DIST.PARZIALI TERRENO		3,79	5,90	3,71	6,17	0,88	1,80	5,72	2,99	9,40
QUOTE PROGETTO					700,42 701,17	700,42 701,17	700,42 701,17			
DIST.PARZIALI PROGETTO					2,50	2,50				
QUOTE FINITO					701,47 701,17 700,67 701,17		701,17	698,35		
DIST. PARZIALI FINITO					0,500 0,500	5,000	2,728			

SCAVI E BONIFICHE	
STERRO	6,221 m <sup>2</sup>
FOSSO	0,166 m <sup>2</sup>
SOVRASTRUTTURA STRADALE	
CASSONETTO	5,000 m

SEZIONE N.: 25  
 QT. PROGETTO: 702,137  
 DIST.PROG.: 418,909  
 DIST.PREC.: 8,235  
 DIST.SUCC.: 6,091

SCALA 1:200

QT.RIF. 691,306



QUOTE TERRENO		705,00	705,00	703,84	703,09	702,63	701,95	700,89	700,76
DIST.PARZIALI TERRENO		3,10	5,10	2,70	2,30	3,38	3,73	0,31	
QUOTE PROGETTO					701,39 702,14	701,39 702,14	701,39 702,14		
DIST.PARZIALI PROGETTO					2,50	2,50			
QUOTE FINITO				703,90	702,14 701,64 702,14		702,14 702,12		
DIST. PARZIALI FINITO				1,761	0,500 0,500	5,000			

SCAVI E BONIFICHE	
STERRO	13,103 m <sup>2</sup>
SOVRASTRUTTURA STRADALE	
CASSONETTO	5,000 m

SEZIONE N.: 26  
 QT. PROGETTO: 702,744  
 DIST.PROG.: 425,000  
 DIST.PREC.: 6,091  
 DIST.SUCC.: 2,825

SCALA 1:200

QT.RIF. 692,000

QUOTE TERRENO		705,78		705,00		705,00		704,66	704,51		703,77	703,21		699,71
DIST.PARZIALI TERRENO			6,49		4,80		1,71	0,78		2,54	1,32		16,75	
QUOTE PROGETTO						701,99	702,74	701,99	702,74	701,99	702,74			
DIST.PARZIALI PROGETTO							2,50		2,50					
QUOTE FINITO				705,00	702,74	702,24	702,74			702,74	702,24	702,74	703,40	
DIST. PARZIALI FINITO					2,256	0,500	0,500		5,000		0,500	0,500	0,651	



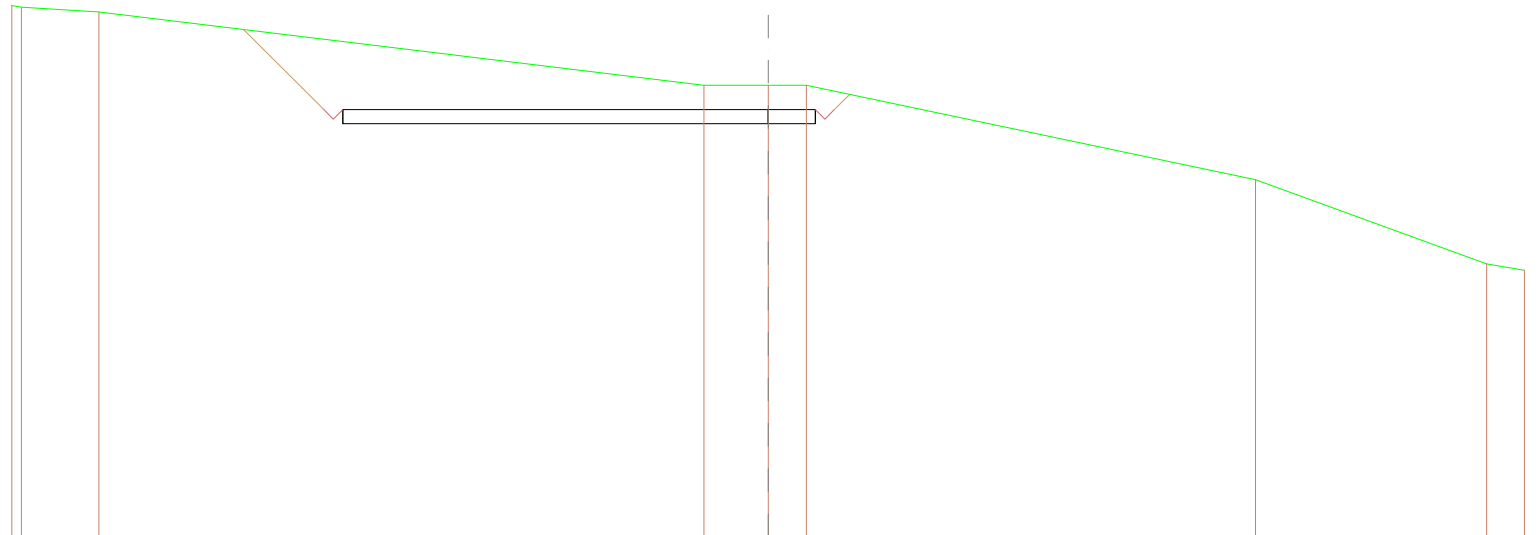


<b>SCAVI E BONIFICHE</b>	
STERRO	73,003 m <sup>2</sup>
<b>SOVRASTRUTTURA STRADALE</b>	
CASSONETTO	25,000 m

SEZIONE N.: 28  
 QT. PROGETTO: 703,715  
 DIST.PROG.: 437,825  
 DIST.PREC.: 10,000  
 DIST.SUCC.: 10,000

SCALA 1:400

QT.RIF. 680,413



QUOTE TERRENO	708,21 708,14	708,88		705,00	705,00	705,00		700,00		695,55 695,21		
DIST.PARZIALI TERRENO		4,11		31,99		3,40	2,01		23,76		12,24	1,99
QUOTE PROGETTO				702,96 703,71		702,96 703,71		702,96 703,71				
DIST.PARZIALI PROGETTO				22,50		2,50						
QUOTE FINITO			707,96	703,71 703,21 703,71		703,71 703,21 703,71 704,52						
DIST. PARZIALI FINITO			4,241	25,000		0,693						

SCAVI E BONIFICHE	
STERRO	66,544 m <sup>2</sup>
SOVRASTRUTTURA STRADALE	
CASSONETTO	25,000 m

SEZIONE N.: 29  
 QT. PROGETTO: 704,185  
 DIST.PROG.: 447,825  
 DIST.PREC.: 10,000  
 DIST.SUCC.: 2,175

SCALA 1:400

QT.RIF. 681,385

QUOTE TERRENO	708,64	707,53	705,00	705,00	705,00	700,14	700,00	697,19	696,73
DIST.PARZIALI TERRENO	18,07	20,80	1,18	ca	23,02	ca	12,44	3,02	
QUOTE PROGETTO		703,44	704,19	703,44	704,19	703,44	704,19		
DIST.PARZIALI PROGETTO		22,50	2,50						
QUOTE FINITO		708,18	704,19	703,69	704,19	704,19	703,69	704,19	704,39
DIST. PARZIALI FINITO		3,992	25,000						

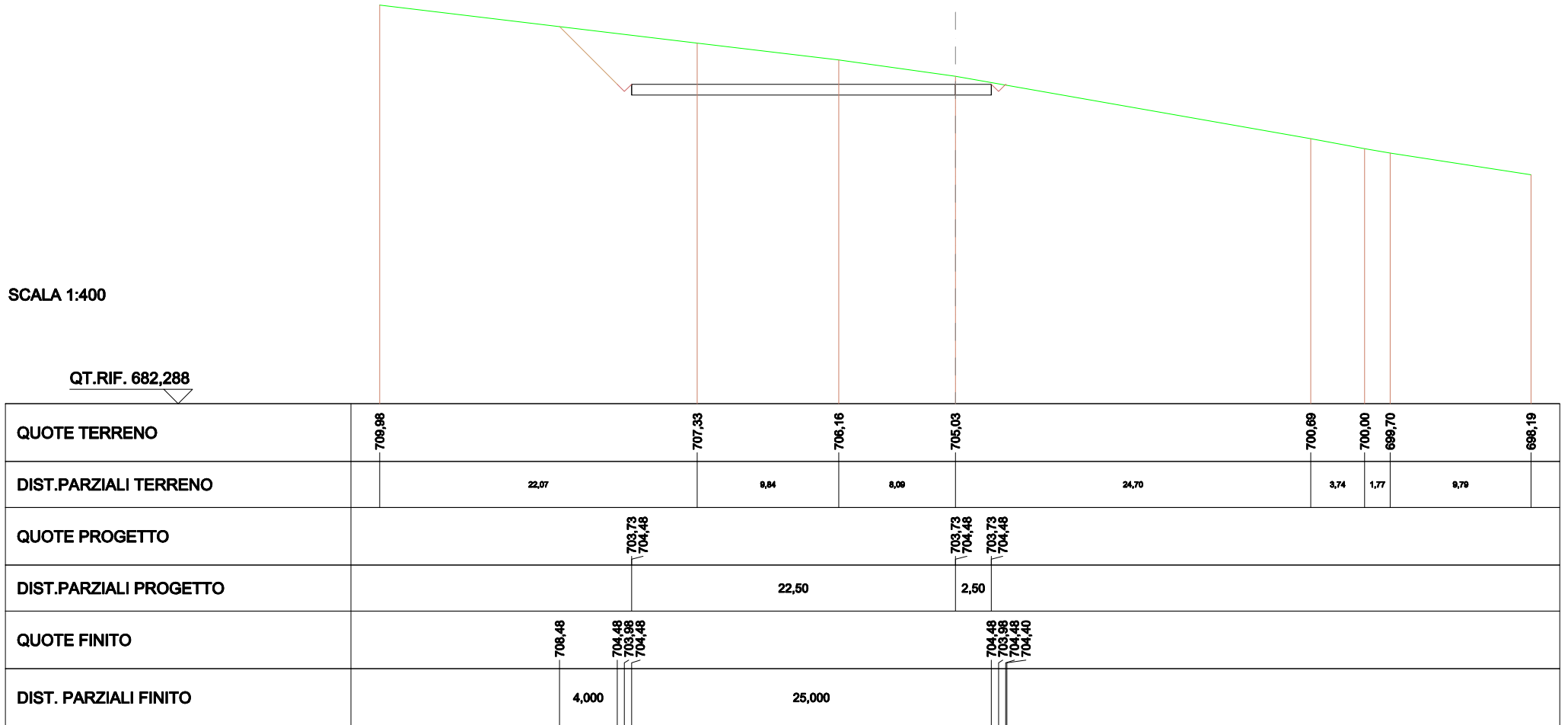


<b>SCAVI E BONIFICHE</b>	
STERRO	65,216 m <sup>2</sup>
<b>SOVRASTRUTTURA STRADALE</b>	
CASSONETTO	25,000 m

SEZIONE N.: 31  
 QT. PROGETTO: 704,480  
 DIST.PROG.: 465,325  
 DIST.PREC.: 15,325  
 DIST.SUCC.: 9,675

SCALA 1:400

QT.RIF. 682,288



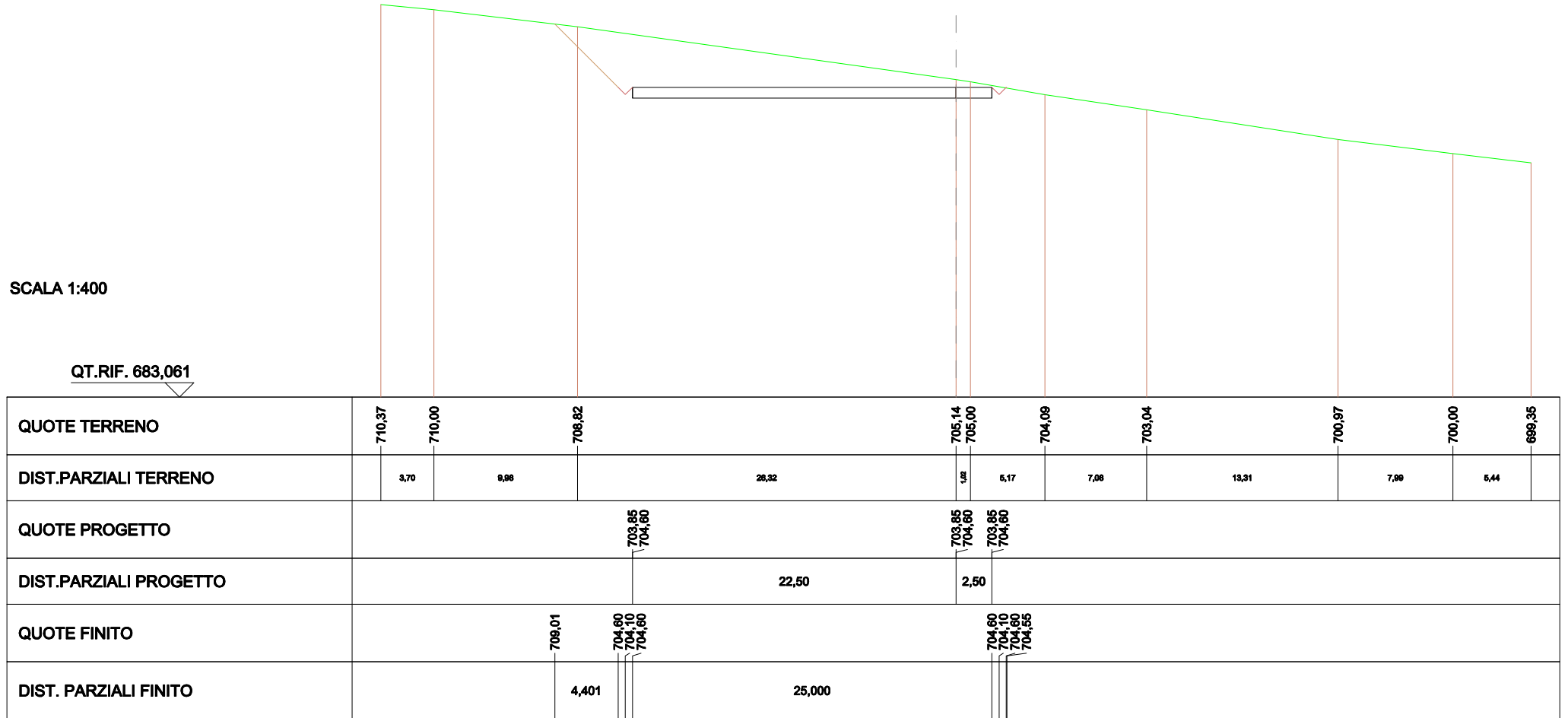


<b>SCAVI E BONIFICHE</b>	
STERRO	67,059 m <sup>2</sup>
SOVRASTRUTTURA STRADALE	
CASSONETTO	25,000 m

SEZIONE N.: 33  
 QT. PROGETTO: 704,605  
 DIST.PROG.: 477,825  
 DIST.PREC.: 2,825  
 DIST.SUCC.: 5,000

SCALA 1:400

QT.RIF. 683,061



<b>SCAVI E BONIFICHE</b>	
STERRO	6,633 m <sup>2</sup>
SOVRASTRUTTURA STRADALE	
CASSONETTO	5,000 m

SEZIONE N.: 34  
 QT. PROGETTO: 704,655  
 DIST.PROG.: 482,825  
 DIST.PREC.: 5,000  
 DIST.SUCC.: 17,175

SCALA 1:200

QT.RIF. 695,191

Profile diagram showing ground level (green line) and proposed structure (red line) with elevation markers and distances.

<b>QUOTE TERRENO</b>	705,23	705,00	702,18
<b>DIST.PARZIALI TERRENO</b>	1,89	18,15	
<b>QUOTE PROGETTO</b>	703,90 704,65	703,90 704,65	703,90 704,65
<b>DIST.PARZIALI PROGETTO</b>	2,50	2,50	
<b>QUOTE FINITO</b>	705,89 704,65 704,15 704,65	704,65 704,15 704,71	
<b>DIST. PARZIALI FINITO</b>	1,281 0,500 0,500	5,000	0,500 0,500

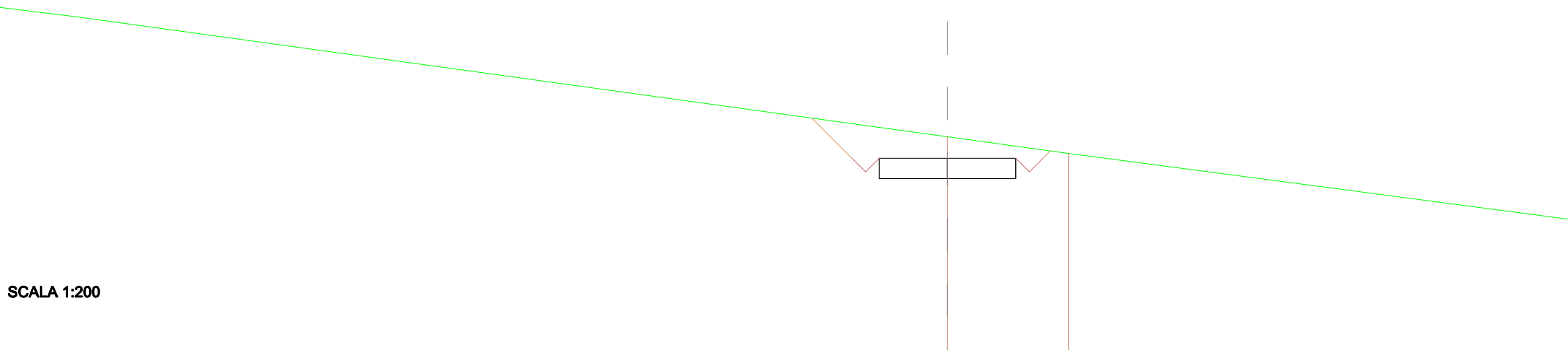


SCAVI E BONIFICHE	
STERRO	7,673 m <sup>2</sup>
SOVRASTRUTTURA STRADALE	
CASSONETTO	5,000 m

SEZIONE N.: 35  
 QT. PROGETTO: 704,826  
 DIST.PROG.: 500,000  
 DIST.PREC.: 17,175  
 DIST.SUCC.: 25,000

SCALA 1:200

QT.RIF. 696,138



QUOTE TERRENO				705,61		705,00	
DIST.PARZIALI TERRENO						4,43	
QUOTE PROGETTO				704,08	704,83	704,08	704,83
DIST.PARZIALI PROGETTO				2,50		2,50	
QUOTE FINITO		706,30	704,83	704,33	704,83	704,83	705,08
DIST. PARZIALI FINITO		1,469	0,500	0,500	5,000	0,500	0,500

SCAVI E BONIFICHE	
STERRO	8,335 m <sup>2</sup>
SOVRASTRUTTURA STRADALE	
CASSONETTO	5,000 m

SEZIONE N.: 36  
 QT. PROGETTO: 705,404  
 DIST.PROG.: 525,000  
 DIST.PREC.: 25,000  
 DIST.SUCC.: 17,323

SCALA 1:200

QT.RIF. 696,154

QUOTE TERRENO				706,32		705,00		704,44		704,11
DIST.PARZIALI TERRENO					9,45		4,53		3,14	
QUOTE PROGETTO				704,65 705,40		704,65 705,40		704,65 705,40		
DIST.PARZIALI PROGETTO				2,50		2,50				
QUOTE FINITO		707,04	705,40 704,90 705,40			705,40 704,90 705,40 705,78				
DIST. PARZIALI FINITO		1,637	0,500 0,500	5,000		0,500 0,500				

SCAVI E BONIFICHE	
STERRO	7,229 m <sup>2</sup>
SOVRASTRUTTURA STRADALE	
CASSONETTO	5,000 m

SEZIONE N.: 37  
 QT. PROGETTO: 706,321  
 DIST.PROG.: 542,323  
 DIST.PREC.: 17,323  
 DIST.SUCC.: 5,000

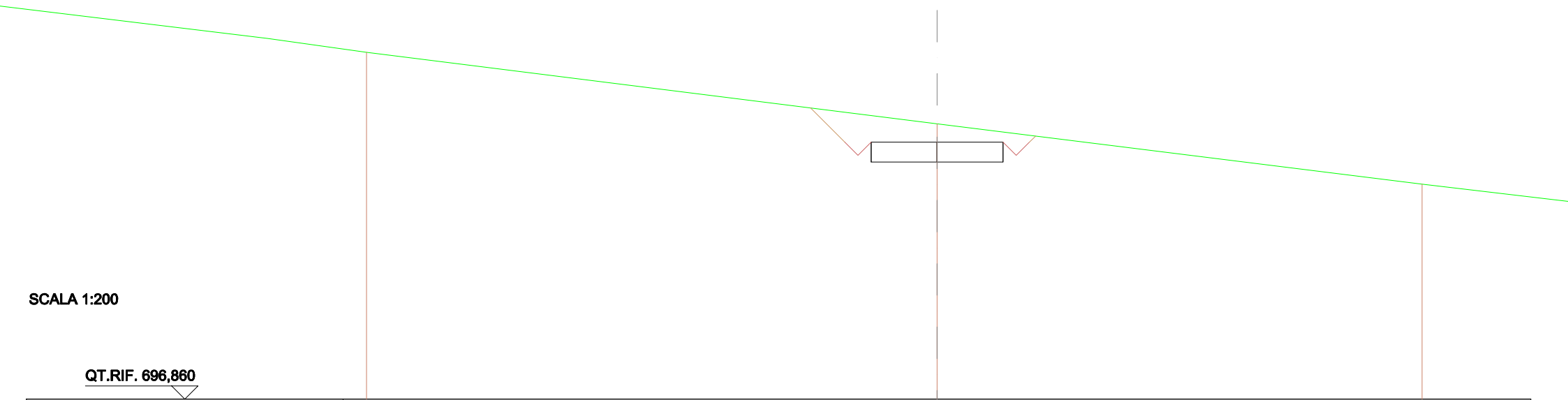
SCALA 1:200

QT.RIF. 696,600

QUOTE TERRENO		709,03	708,04	707,02	705,00
DIST.PARZIALI TERRENO		7,48	8,07	15,91	
QUOTE PROGETTO				705,57 706,32	705,57 706,32
DIST.PARZIALI PROGETTO				2,50	2,50
QUOTE FINITO			707,63		706,32
DIST. PARZIALI FINITO			1,305	5,000	0,500

SCAVI E BONIFICHE	
STERRO	7,262 m <sup>2</sup>
SOVRASTRUTTURA STRADALE	
CASSONETTO	5,000 m

SEZIONE N.: 38  
 QT. PROGETTO: 706,590  
 DIST.PROG.: 547,323  
 DIST.PREC.: 5,000  
 DIST.SUCC.: 2,677



SCALA 1:200

QT.RIF. 696,860

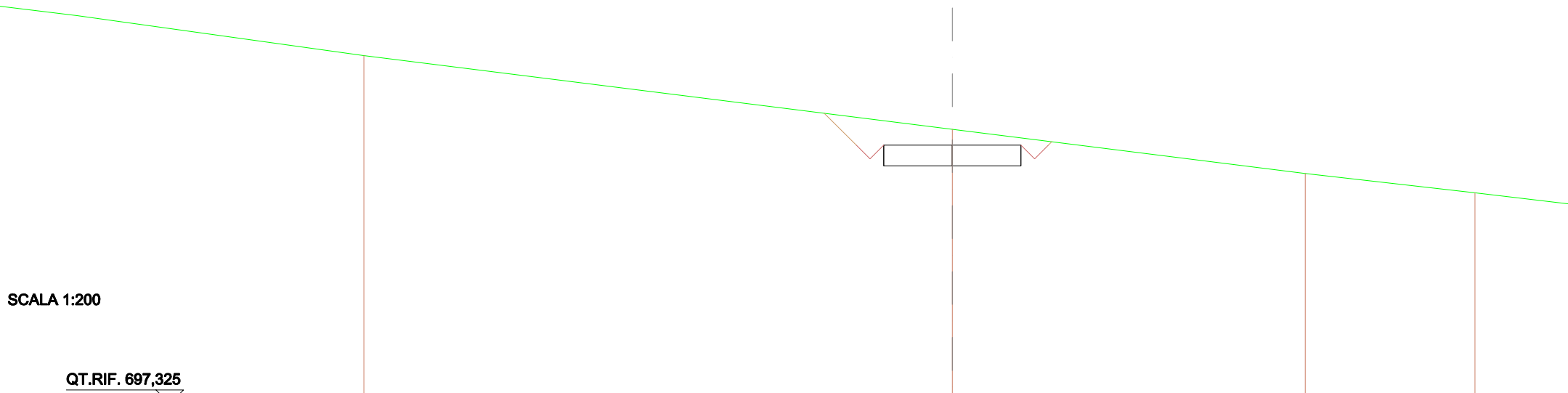
QUOTE TERRENO	707,29															705,00																			
DIST.PARZIALI TERRENO	18,38																																		
QUOTE PROGETTO						705,84					706,59					705,84					706,59														
DIST.PARZIALI PROGETTO						2,50					2,50																								
QUOTE FINITO	707,89					706,59					706,09					706,59					706,59					706,09					706,59				
DIST. PARZIALI FINITO	1,304					0,500					0,500					5,000					0,500					0,500					0,500				

SCAVI E BONIFICHE	
STERRO	6,655 m <sup>2</sup>
SOVRASTRUTTURA STRADALE	
CASSONETTO	5,000 m

SEZIONE N.: 39  
 QT. PROGETTO: 706,734  
 DIST.PROG.: 550,000  
 DIST.PREC.: 2,677  
 DIST.SUCC.: 9,552

SCALA 1:200

QT.RIF. 697,325



QUOTE TERRENO	710,00	707,32	705,71	705,00
DIST.PARZIALI TERRENO	21,49	12,85	6,18	
QUOTE PROGETTO		705,98 706,73	705,98 706,73	705,98 706,73
DIST.PARZIALI PROGETTO		2,50	2,50	
QUOTE FINITO		707,90 706,73 706,23 706,73	706,73 706,23 706,73	706,66
DIST. PARZIALI FINITO		1,186 0,500 0,500	5,000	0,500 0,500

SCAVI E BONIFICHE	
STERRO	5,183 m <sup>2</sup>
SOVRASTRUTTURA STRADALE	
CASSONETTO	5,000 m

SEZIONE N.: 40  
 QT. PROGETTO: 707,151  
 DIST.PROG.: 559,552  
 DIST.PREC.: 9,552  
 DIST.SUCC.: 3,832

SCALA 1:200

QT.RIF. 696,600

QUOTE TERRENO	710,00	707,85	707,44	705,00
DIST.PARZIALI TERRENO		17,13	3,85	21,37
QUOTE PROGETTO			706,40 707,15	706,40 707,15
DIST.PARZIALI PROGETTO			2,50	2,50
QUOTE FINITO		707,93 707,15 706,65 707,15		707,15 706,65 707,15 707,02
DIST. PARZIALI FINITO		0,782 0,500 0,500	5,000	0,500 0,500

SCAVI E BONIFICHE	
STERRO	5,138 m <sup>2</sup>
FOSSO	0,199 m <sup>2</sup>
SOVRASTRUTTURA STRADALE	
CASSONETTO	5,000 m

SEZIONE N.: 41  
 QT. PROGETTO: 707,267  
 DIST.PROG.: 563,383  
 DIST.PREC.: 3,832  
 DIST.SUCC.: 11,617

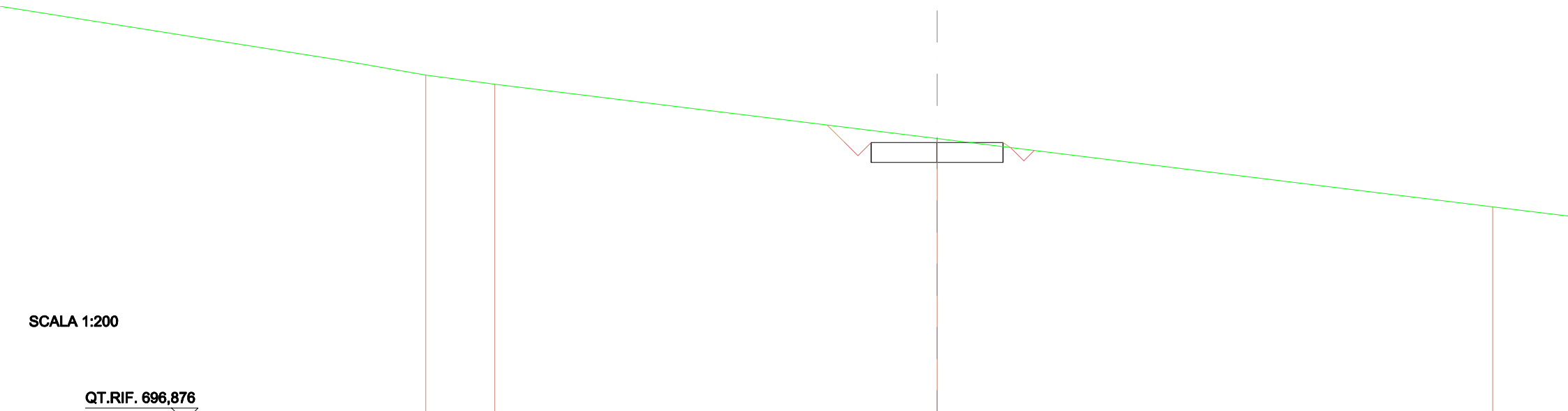
SCALA 1:200

QT.RIF. 696,600

QUOTE TERRENO	710,00	708,72	707,54	706,54
DIST.PARZIALI TERRENO	10,25	10,27	8,81	
QUOTE PROGETTO			706,52 707,27	706,52 707,27
DIST.PARZIALI PROGETTO			2,50	2,50
QUOTE FINITO			708,03 707,27 706,77 707,27	707,27 707,26
DIST. PARZIALI FINITO			0,764 0,500 0,500	5,000

SCAVI E BONIFICHE	
STERRO	4,510 m <sup>2</sup>
FOSSO	0,195 m <sup>2</sup>
SOVRASTRUTTURA STRADALE	
CASSONETTO	5,000 m

SEZIONE N.: 42  
 QT. PROGETTO: 707,438  
 DIST.PROG.: 575,000  
 DIST.PREC.: 11,617  
 DIST.SUCC.: 25,000



SCALA 1:200

QT.RIF. 696,876

QUOTE TERRENO	710,00	709,65		707,59		705,00
DIST.PARZIALI TERRENO		2,81		16,75		21,05
QUOTE PROGETTO				706,68 707,44	706,68 707,44	706,68 707,44
DIST.PARZIALI PROGETTO				2,50	2,50	
QUOTE FINITO				708,10 707,44 706,94 707,44		707,44 707,25
DIST. PARZIALI FINITO				0,665 0,500 0,500	5,000	

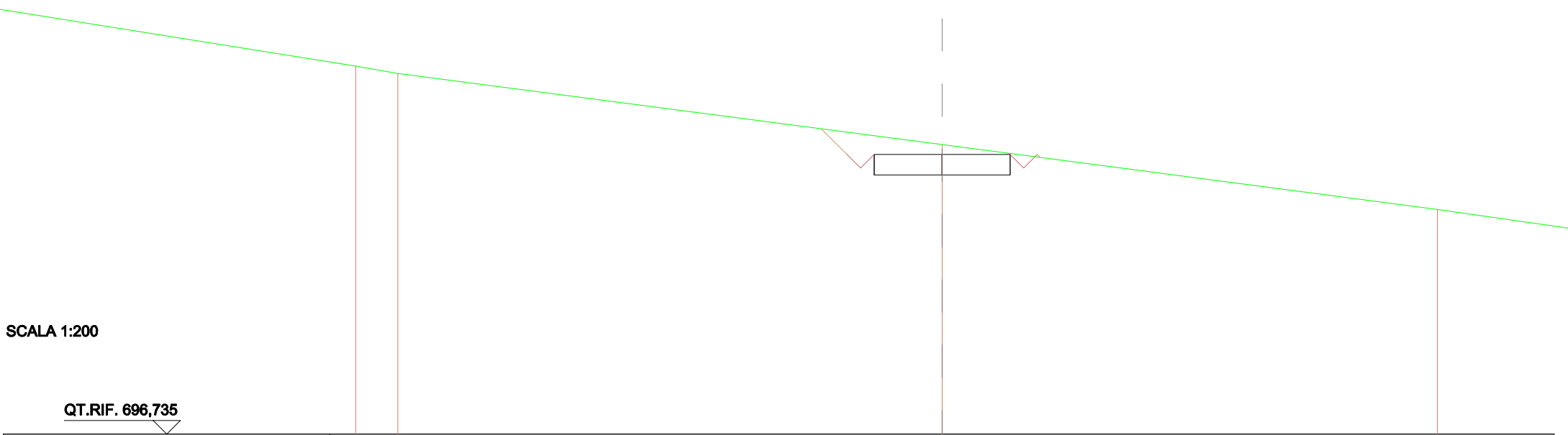


SCAVI E BONIFICHE	
STERRO	5,558 m <sup>2</sup>
SOVRASTRUTTURA STRADALE	
CASSONETTO	5,000 m

SEZIONE N.: 43  
 QT. PROGETTO: 707,019  
 DIST.PROG.: 600,000  
 DIST.PREC.: 25,000  
 DIST.SUCC.: 25,000

SCALA 1:200

QT.RIF. 696,735



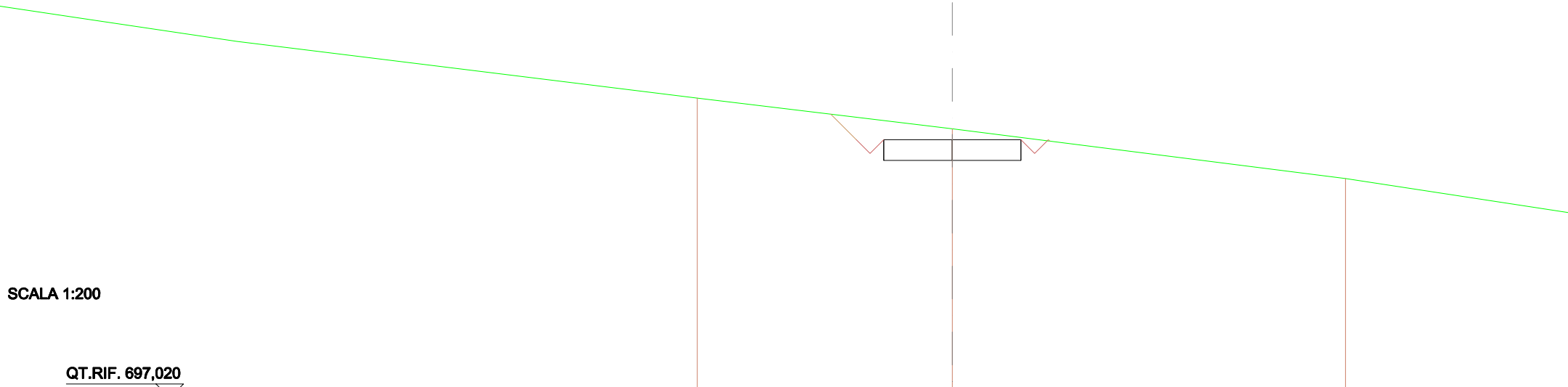
QUOTE TERRENO	710,00		707,38		705,00
DIST.PARZIALI TERRENO		20,00		18,21	
QUOTE PROGETTO			706,27 707,02	706,27 707,02	706,27 707,02
DIST.PARZIALI PROGETTO			2,50	2,50	
QUOTE FINITO			707,96 707,02 706,52 707,02		707,02 706,52 707,02 706,51
DIST. PARZIALI FINITO			0,843 0,500 0,500	5,000	0,500 0,500

SCAVI E BONIFICHE	
STERRO	5,711 m <sup>2</sup>
SOVRASTRUTTURA STRADALE	
CASSONETTO	5,000 m

SEZIONE N.: 44  
 QT. PROGETTO: 706,413  
 DIST.PROG.: 625,000  
 DIST.PREC.: 25,000  
 DIST.SUCC.: 15,060

SCALA 1:200

QT.RIF. 697,020



QUOTE TERRENO		707,93		706,81		705,00	
DIST.PARZIALI TERRENO			9,28			14,32	
QUOTE PROGETTO				705,66 706,41	705,66 706,41	705,66 706,41	
DIST.PARZIALI PROGETTO				2,50	2,50		
QUOTE FINITO			707,34 706,41 705,91 706,41			706,41 705,91 706,41 706,36	
DIST. PARZIALI FINITO			0,828 0,500 0,500	5,000		0,500 0,500	

SCAVI E BONIFICHE	
STERRO	4,115 m <sup>2</sup>
FOSSO	0,189 m <sup>2</sup>
SOVRASTRUTTURA STRADALE	
CASSONETTO	5,000 m

SEZIONE N.: 45  
 QT. PROGETTO: 706,333  
 DIST.PROG.: 640,060  
 DIST.PREC.: 15,060  
 DIST.SUCC.: 9,940

SCALA 1:200

QT.RIF. 695,947

QUOTE TERRENO		707,30		706,41		705,00	705,00		703,69
DIST.PARZIALI TERRENO			6,48		10,16		0,58	6,58	
QUOTE PROGETTO				705,58	706,33	705,58	706,33		
DIST.PARZIALI PROGETTO				2,50	2,50				
QUOTE FINITO			706,98	706,33	705,83	706,33		706,33	705,99
DIST. PARZIALI FINITO			0,647	0,500	0,500	5,000		0,517	

SCAVI E BONIFICHE	
STERRO	3,116 m <sup>2</sup>
FOSSO	0,179 m <sup>2</sup>
SOVRASTRUTTURA STRADALE	
CASSONETTO	5,000 m

SEZIONE N.: 46  
 QT. PROGETTO: 706,528  
 DIST.PROG.: 650,000  
 DIST.PREC.: 9,940  
 DIST.SUCC.: 17,060

SCALA 1:200

QT.RIF. 697,076

QUOTE TERRENO		707,65		706,40	706,11		705,00		705,00
DIST.PARZIALI TERRENO			8,76		2,03		6,75		4,46
QUOTE PROGETTO				705,78 706,53	705,78 706,53		705,78 706,53		
DIST.PARZIALI PROGETTO				2,50	2,50				
QUOTE FINITO				706,96 706,53 706,03 706,53			706,53 705,87		
DIST. PARZIALI FINITO				0,433 0,580 0,500	5,000		0,881		

<b>SCAVI E BONIFICHE</b>	
STERRO	4,647 m <sup>2</sup>
FOSSO	0,194 m <sup>2</sup>
<b>SOVRASTRUTTURA STRADALE</b>	
CASSONETTO	5,000 m

SEZIONE N.: 47  
 QT. PROGETTO: 707,325  
 DIST.PROG.: 667,060  
 DIST.PREC.: 17,060  
 DIST.SUCC.: 7,940

SCALA 1:200

QT.RIF. 697,319

QUOTE TERRENO	710,00	707,50	707,17	705,73
DIST.PARZIALI TERRENO	16,24	2,15	11,41	
QUOTE PROGETTO		706,57 707,32	706,57 707,32	706,57 707,32
DIST.PARZIALI PROGETTO		2,50	2,50	
QUOTE FINITO		708,17 707,32 706,82 707,32	707,32 707,08	
DIST. PARZIALI FINITO		0,847 0,500 0,500	5,000	

SCAVI E BONIFICHE	
STERRO	5,437 m <sup>2</sup>
FOSSO	0,184 m <sup>2</sup>
SOVRASTRUTTURA STRADALE	
CASSONETTO	5,000 m

SEZIONE N.: 48  
 QT. PROGETTO: 707,870  
 DIST.PROG.: 675,000  
 DIST.PREC.: 7,940  
 DIST.SUCC.: 19,061

SCALA 1:200

QT.RIF. 698,051

QUOTE TERRENO		710,00	709,56	709,28		708,21		704,99
DIST.PARZIALI TERRENO			2,79	2,10		7,08		21,18
QUOTE PROGETTO						707,12 707,87	707,12 707,87	707,12 707,87
DIST.PARZIALI PROGETTO						2,50	2,50	
QUOTE FINITO						708,90 707,87 707,37 707,87		707,87 707,81
DIST. PARZIALI FINITO						1,027 0,500 0,500	5,000	

<b>SCAVI E BONIFICHE</b>	
STERRO	6,592 m <sup>2</sup>
<b>SOVRASTRUTTURA STRADALE</b>	
CASSONETTO	5,000 m

SEZIONE N.: 49  
 QT. PROGETTO: 709,197  
 DIST.PROG.: 694,061  
 DIST.PREC.: 19,061  
 DIST.SUCC.: 5,939

SCALA 1:200

QT.RIF. 699,442

QUOTE TERRENO		711,15	710,56	710,00	710,00	709,77	709,08	708,87	708,48	707,83	
DIST.PARZIALI TERRENO		4,42	4,92	1,28	1,87	5,83	1,28	2,99	3,93		
QUOTE PROGETTO				708,45	709,20	708,45	709,20	708,45	709,20		
DIST.PARZIALI PROGETTO				2,50	2,50						
QUOTE FINITO				710,15	709,20	708,70	708,20	709,20	708,70	708,20	708,33
DIST. PARZIALI FINITO				0,954	0,500	0,500	5,000	0,500	0,500		

SCAVI E BONIFICHE	
STERRO	6,071 m <sup>2</sup>
SOVRASTRUTTURA STRADALE	
CASSONETTO	5,000 m

SEZIONE N.: 50  
 QT. PROGETTO: 709,611  
 DIST.PROG.: 700,000  
 DIST.PREC.: 5,939  
 DIST.SUCC.: 25,000

SCALA 1:200

QT.RIF. 699,300

QUOTE TERRENO		711,90		710,01 710,00	710,00	708,43	
DIST.PARZIALI TERRENO			16,67		2,50	3,39	
QUOTE PROGETTO				708,86 709,61	708,86 709,61	708,86 709,61	
DIST.PARZIALI PROGETTO				2,50	2,50		
QUOTE FINITO				710,51 709,61 709,11 708,61		709,61 709,11 708,61 708,82	
DIST. PARZIALI FINITO				0,897 0,500 0,500	5,000	0,500 0,500	



SCAVI E BONIFICHE	
STERRO	5,332 m <sup>2</sup>
SOVRASTRUTTURA STRADALE	
CASSONETTO	5,000 m

SEZIONE N.: 51  
 QT. PROGETTO: 711,984  
 DIST.PROG.: 725,000  
 DIST.PREC.: 25,000  
 DIST.SUCC.: 25,000

SCALA 1:200

QT.RIF. 701,540

QUOTE TERRENO	713,77	713,41		712,32	712,28		711,05	710,85	710,79
DIST.PARZIALI TERRENO	2,71		14,89	0,04		9,57	1,79	1,32	
QUOTE PROGETTO				711,23	711,98		711,23	711,98	
DIST.PARZIALI PROGETTO				2,50	2,50				
QUOTE FINITO				712,62	711,98		711,98	711,48	711,98
DIST. PARZIALI FINITO				0,640	0,500	5,000	0,500	0,500	

<b>SCAVI E BONIFICHE</b>	
STERRO	5,622 m <sup>2</sup>
SOVRASTRUTTURA STRADALE	
CASSONETTO	5,000 m

SEZIONE N.: 52  
 QT. PROGETTO: 715,274  
 DIST.PROG.: 750,000  
 DIST.PREC.: 25,000  
 DIST.SUCC.: 25,000

SCALA 1:200

QT.RIF. 705,650

QUOTE TERRENO	717,33	716,94	716,19	715,71	715,65	715,64	715,66	715,40	715,00	714,48
DIST.PARZIALI TERRENO	4,08	8,41	4,85	1,58	1,24	1,08	6,41	4,81	5,35	
QUOTE PROGETTO				714,52 715,27	714,52 715,27	714,52 715,27				
DIST.PARZIALI PROGETTO				2,50	2,50					
QUOTE FINITO				715,84 715,27 714,77 715,27				715,27 714,77 715,27 715,56		
DIST. PARZIALI FINITO				0,570 0,580 0,500	5,000			0,500 0,500		

<b>SCAVI E BONIFICHE</b>	
STERRO	8,550 m <sup>2</sup>
<b>SOVRASTRUTTURA STRADALE</b>	
CASSONETTO	5,000 m

SEZIONE N.: 53  
 QT. PROGETTO: 718,159  
 DIST.PROG.: 775,000  
 DIST.PREC.: 25,000  
 DIST.SUCC.: 6,348

SCALA 1:200

QT.RIF. 707,817

QUOTE TERRENO	719,59	719,19	719,09	719,07	719,12	719,23	719,18	719,04	719,00	718,86	717,70
DIST.PARZIALI TERRENO	10,14	4,63	2,77	2,13	5,36	1,14	1,72	3,48	2,21	7,48	
QUOTE PROGETTO				717,41 718,16	717,41 718,16	717,41 718,16					
DIST.PARZIALI PROGETTO				2,50	2,50						
QUOTE FINITO			719,09	718,16 717,86 718,16		718,16 717,86 718,16	719,21				
DIST. PARZIALI FINITO			0,631 0,500 0,500	5,000		0,500 0,500 1,064					

<b>SCAVI E BONIFICHE</b>	
STERRO	10,222 m <sup>2</sup>
<b>SOVRASTRUTTURA STRADALE</b>	
CASSONETTO	5,000 m

SEZIONE N.: 54  
 QT. PROGETTO: 718,693  
 DIST.PROG.: 781,348  
 DIST.PREC.: 6,348  
 DIST.SUCC.: 18,652

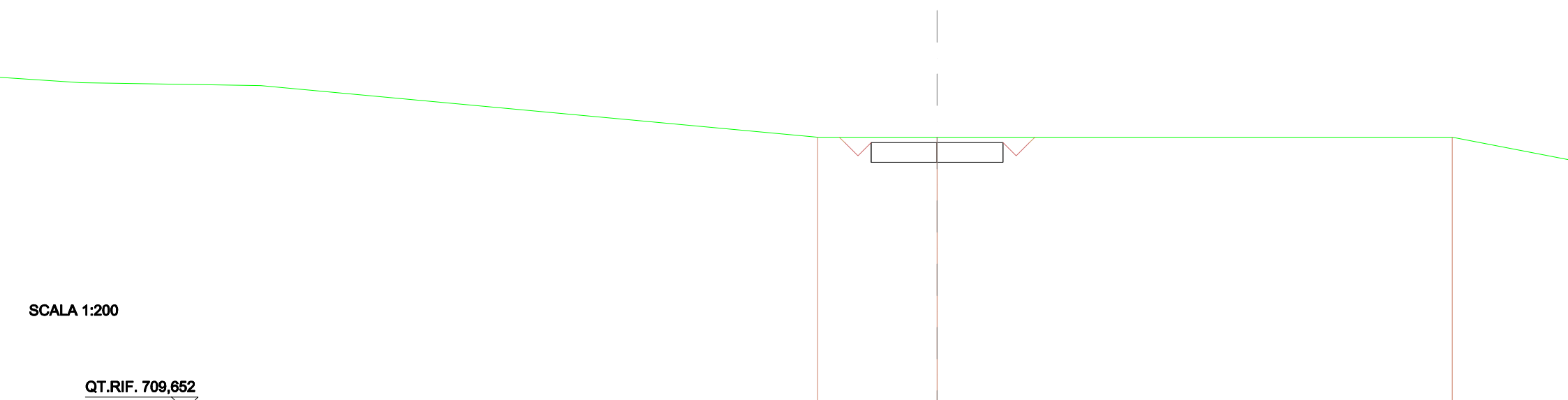
SCALA 1:200

QT.RIF. 708,588

QUOTE TERRENO		720,07	720,00		720,00	719,97		719,95	720,00		720,00		719,31	
DIST.PARZIALI TERRENO		0,78	3,76	1,48	3,36	2,85			11,88		7,08			
QUOTE PROGETTO						717,94	718,69	717,94	718,69					
DIST.PARZIALI PROGETTO						2,50	2,50							
QUOTE FINITO						719,96	718,69	718,19	718,69		718,69	718,19	718,69	720,00
DIST. PARZIALI FINITO						1,269	0,500	0,500	5,000		0,500	0,500	1,307	

SCAVI E BONIFICHE	
STERRO	4,778 m <sup>2</sup>
SOVRASTRUTTURA STRADALE	
CASSONETTO	5,000 m

SEZIONE N.: 55  
 QT. PROGETTO: 719,794  
 DIST.PROG.: 800,000  
 DIST.PREC.: 18,652  
 DIST.SUCC.: 11,489



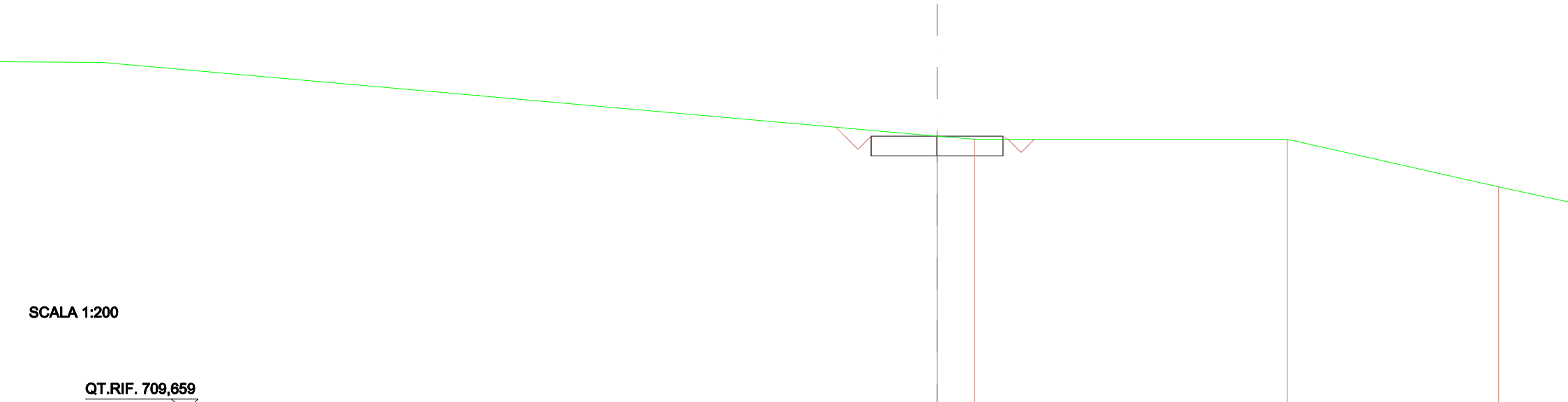
SCALA 1:200

QT.RIF. 709,652

QUOTE TERRENO		720,00		720,00		720,00
DIST.PARZIALI TERRENO			4,83			19,82
QUOTE PROGETTO			719,04 719,79	719,04 719,79	719,04 719,79	
DIST.PARZIALI PROGETTO				2,50	2,50	
QUOTE FINITO			720,00 719,79 719,28 719,79		719,79 719,28 719,79 720,00	
DIST. PARZIALI FINITO			0,500 0,500	5,000	0,500 0,500	

SCAVI E BONIFICHE	
STERRO	3,800 m <sup>2</sup>
FOSSO	0,250 m <sup>2</sup>
SOVRASTRUTTURA STRADALE	
CASSONETTO	5,000 m

SEZIONE N.: 56  
 QT. PROGETTO: 720,125  
 DIST.PROG.: 811,489  
 DIST.PREC.: 11,489  
 DIST.SUCC.: 13,511



SCALA 1:200

QT.RIF. 709,659

QUOTE TERRENO				720,12	720,00			720,00			718,20	
DIST.PARZIALI TERRENO					1,41			11,85			8,01	
QUOTE PROGETTO					719,38	720,13					719,38	720,13
DIST.PARZIALI PROGETTO					2,50			2,50				
QUOTE FINITO					720,46	720,13					720,13	720,00
DIST. PARZIALI FINITO					0,500	0,500					5,000	

SCAVI E BONIFICHE	
STERRO	6,388 m <sup>2</sup>
SOVRASTRUTTURA STRADALE	
CASSONETTO	5,000 m

SEZIONE N.: 57  
 QT. PROGETTO: 720,321  
 DIST.PROG.: 825,000  
 DIST.PREC.: 13,511  
 DIST.SUCC.: 16,631

SCALA 1:200

QT.RIF. 709,508

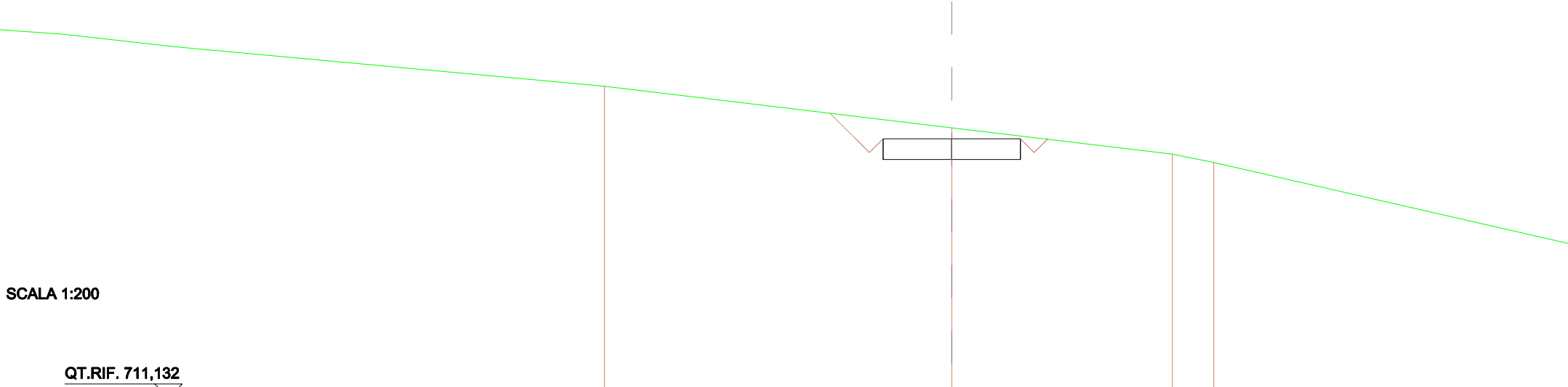
QUOTE TERRENO				720,94	720,86				720,00		
DIST.PARZIALI TERRENO				0,77				7,81			
QUOTE PROGETTO				719,57	720,32			719,57	720,32		
DIST.PARZIALI PROGETTO				2,50				2,50			
QUOTE FINITO		721,25	720,32	719,82	720,32			720,32	719,82	720,32	720,45
DIST. PARZIALI FINITO		0,926	0,500	0,500			5,000		0,500	0,500	

SCAVI E BONIFICHE	
STERRO	5,764 m <sup>2</sup>
SOVRASTRUTTURA STRADALE	
CASSONETTO	5,000 m

SEZIONE N.: 58  
 QT. PROGETTO: 720,559  
 DIST.PROG.: 841,631  
 DIST.PREC.: 16,631  
 DIST.SUCC.: 8,369

SCALA 1:200

QT.RIF. 711,132



QUOTE TERRENO		722,47		720,96		720,00	719,70	
DIST.PARZIALI TERRENO			12,83		6,02		1,51	
QUOTE PROGETTO				719,81 720,56	719,81 720,56	719,81 720,56		
DIST.PARZIALI PROGETTO				2,50	2,50			
QUOTE FINITO			721,49	720,56 720,06 720,56		720,56 720,06 720,56	720,54	
DIST. PARZIALI FINITO			0,834 0,500 0,500	5,000		0,500 0,500		



SCAVI E BONIFICHE	
STERRO	5,747 m <sup>2</sup>
SOVRASTRUTTURA STRADALE	
CASSONETTO	5,000 m

SEZIONE N.: 59  
 QT. PROGETTO: 720,678  
 DIST.PROG.: 850,000  
 DIST.PREC.: 8,369  
 DIST.SUCC.: 25,000

SCALA 1:200

QT.RIF. 710,262

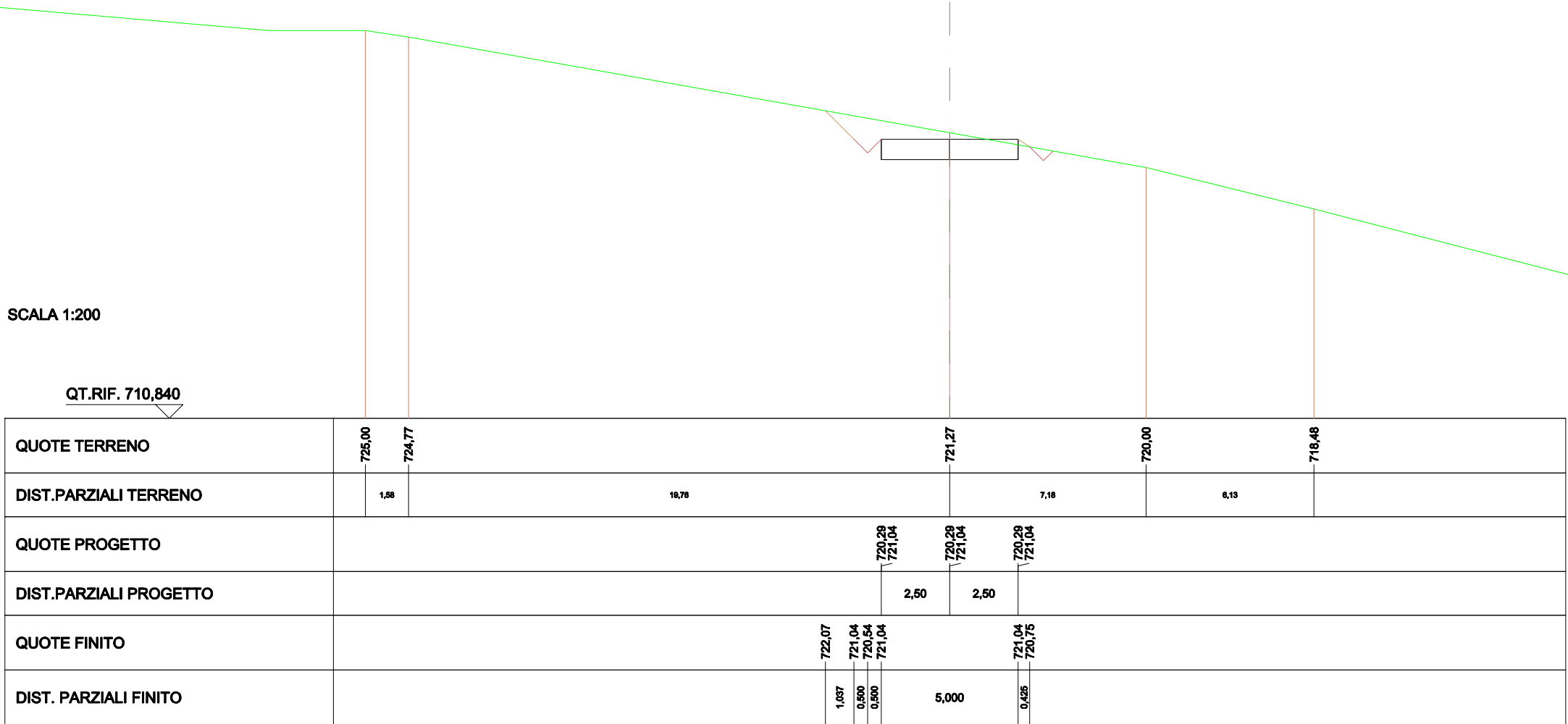
QUOTE TERRENO	723,65	722,50	721,08	720,00	717,32
DIST.PARZIALI TERRENO	11,04	10,11	7,88	11,38	
QUOTE PROGETTO			719,93 720,68	719,93 720,68	719,93 720,68
DIST.PARZIALI PROGETTO			2,50	2,50	
QUOTE FINITO			721,71 720,68 720,18 720,68	720,68 720,18 720,68 720,57	
DIST. PARZIALI FINITO			1,088 0,500 0,500	5,000	0,500 0,500

SCAVI E BONIFICHE	
STERRO	4,921 m <sup>2</sup>
FOSSO	0,175 m <sup>2</sup>
SOVRASTRUTTURA STRADALE	
CASSONETTO	5,000 m

SEZIONE N.: 60  
 QT. PROGETTO: 721,036  
 DIST.PROG.: 875,000  
 DIST.PREC.: 25,000  
 DIST.SUCC.: 25,000

SCALA 1:200

QT.RIF. 710,840



QUOTE TERRENO	725,00	724,77		721,27	720,00	718,48
DIST.PARZIALI TERRENO	1,58		18,76		7,18	6,13
QUOTE PROGETTO				720,28 721,04	720,28 721,04	720,28 721,04
DIST.PARZIALI PROGETTO				2,50	2,50	
QUOTE FINITO				722,07 721,04 720,54 721,04		721,04 720,75
DIST. PARZIALI FINITO				1,037 0,500 0,500	5,000	0,425

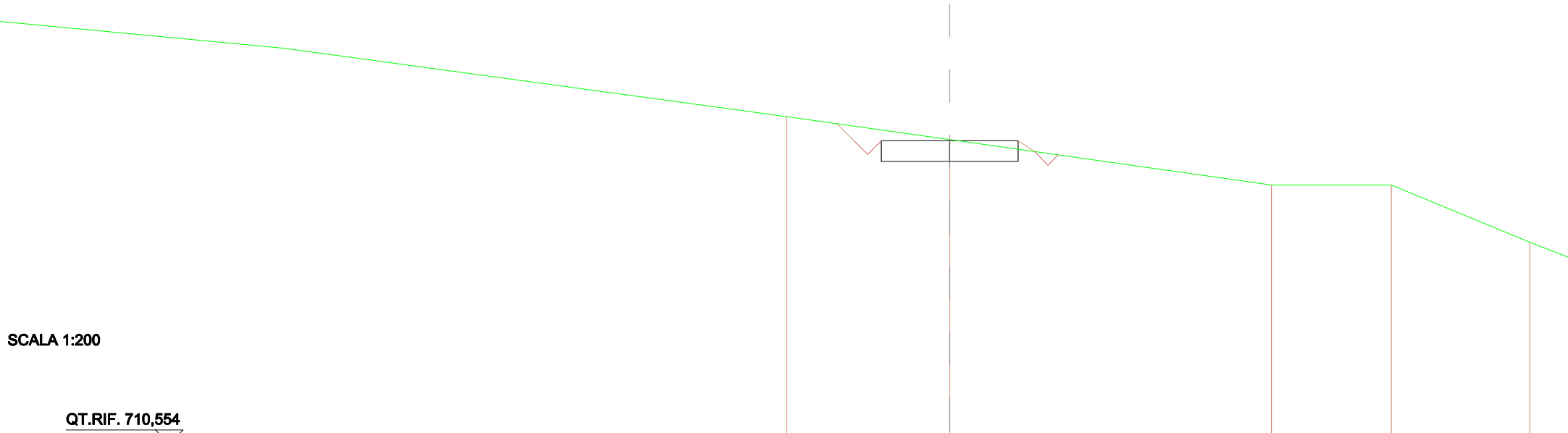


SCAVI E BONIFICHE	
STERRO	3,966 m <sup>2</sup>
FOSSO	0,188 m <sup>2</sup>
SOVRASTRUTTURA STRADALE	
CASSONETTO	5,000 m

SEZIONE N.: 62  
 QT. PROGETTO: 721,618  
 DIST.PROG.: 925,000  
 DIST.PREC.: 25,000  
 DIST.SUCC.: 25,000

SCALA 1:200

QT.RIF. 710,554



QUOTE TERRENO		722,50		721,66			720,00		720,00		717,91
DIST.PARZIALI TERRENO			5,86		11,78			4,37		5,08	
QUOTE PROGETTO				720,87 721,62		720,87 721,62		720,87 721,62			
DIST.PARZIALI PROGETTO				2,50		2,50					
QUOTE FINITO			722,24 721,62 721,12 721,62					721,62 721,22			
DIST. PARZIALI FINITO			0,628 0,500 0,500		5,000			0,500			

SCAVI E BONIFICHE	
STERRO	4,341 m <sup>2</sup>
FOSSO	0,185 m <sup>2</sup>
SOVRASTRUTTURA STRADALE	
CASSONETTO	5,000 m

SEZIONE N.: 63  
 QT. PROGETTO: 721,194  
 DIST.PROG.: 950,000  
 DIST.PREC.: 25,000  
 DIST.SUCC.: 25,000

SCALA 1:200

QT.RIF. 709,602

QUOTE TERRENO	723,56	721,31	720,00
DIST.PARZIALI TERRENO	14,90	8,71	
QUOTE PROGETTO		720,44 721,19	720,44 721,19
DIST.PARZIALI PROGETTO		2,50	2,50
QUOTE FINITO		721,95 721,19 720,69 721,19	721,19 720,86
DIST. PARZIALI FINITO		0,790 0,590 0,500	5,000 0,501

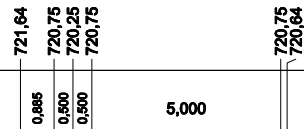
SCAVI E BONIFICHE	
STERRO	5,081 m <sup>2</sup>
FOSSO	0,188 m <sup>2</sup>
SOVRASTRUTTURA STRADALE	
CASSONETTO	5,000 m

SEZIONE N.: 64  
 QT. PROGETTO: 720,750  
 DIST.PROG.: 975,000  
 DIST.PREC.: 25,000  
 DIST.SUCC.: 25,000

SCALA 1:200

QT.RIF. 710,226

QUOTE TERRENO				721,02		720,00		718,48		717,25	
DIST.PARZIALI TERRENO					7,19		6,00		4,83		
QUOTE PROGETTO											
DIST.PARZIALI PROGETTO					2,50	2,50					
QUOTE FINITO											
DIST. PARZIALI FINITO						5,000					



SCAVI E BONIFICHE	
STERRO	5,012 m <sup>2</sup>
FOSSO	0,185 m <sup>2</sup>
SOVRASTRUTTURA STRADALE	
CASSONETTO	5,000 m

SEZIONE N.: 65  
 QT. PROGETTO: 720,307  
 DIST.PROG.: 1000,000  
 DIST.PREC.: 25,000  
 DIST.SUCC.: 25,000

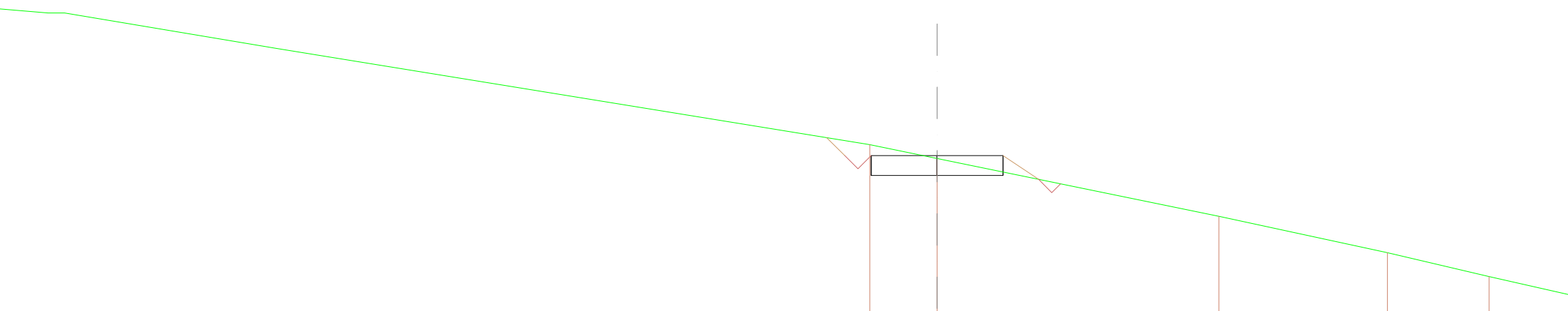
SCALA 1:200

QT.RIF. 711,378

QUOTE TERRENO	723,36			720,56	720,00	
DIST.PARZIALI TERRENO		18,80			3,76	
QUOTE PROGETTO				719,56 720,31	719,56 720,31	719,56 720,31
DIST.PARZIALI PROGETTO				2,50	2,50	
QUOTE FINITO				721,22 720,31 719,81 720,31		720,31 720,15
DIST. PARZIALI FINITO				0,908 0,500 0,500	5,000	

SCAVI E BONIFICHE	
STERRO	3,211 m <sup>2</sup>
FOSSO	0,165 m <sup>2</sup>
SOVRASTRUTTURA STRADALE	
CASSONETTO	5,000 m

SEZIONE N.: 66  
 QT. PROGETTO: 719,585  
 DIST.PROG.: 1025,000  
 DIST.PREC.: 25,000  
 DIST.SUCC.: 25,000



SCALA 1:200

QT.RIF. 709,100

QUOTE TERRENO				720,00	719,48			717,28		715,91		715,00
DIST.PARZIALI TERRENO					2,55		10,67		6,39		3,85	
QUOTE PROGETTO				718,63	719,58	718,63	719,58	718,63	719,58			
DIST.PARZIALI PROGETTO					2,50	2,50						
QUOTE FINITO		720,27	719,58	719,08	719,58			719,58	718,69			
DIST. PARZIALI FINITO		0,681	0,500	0,500		5,000		1,347				



SCAVI E BONIFICHE	
STERRO	6,133 m <sup>2</sup>
SOVRASTRUTTURA STRADALE	
CASSONETTO	5,000 m

SEZIONE N.: 67  
 QT. PROGETTO: 718,198  
 DIST.PROG.: 1050,000  
 DIST.PREC.: 25,000  
 DIST.SUCC.: 12,341

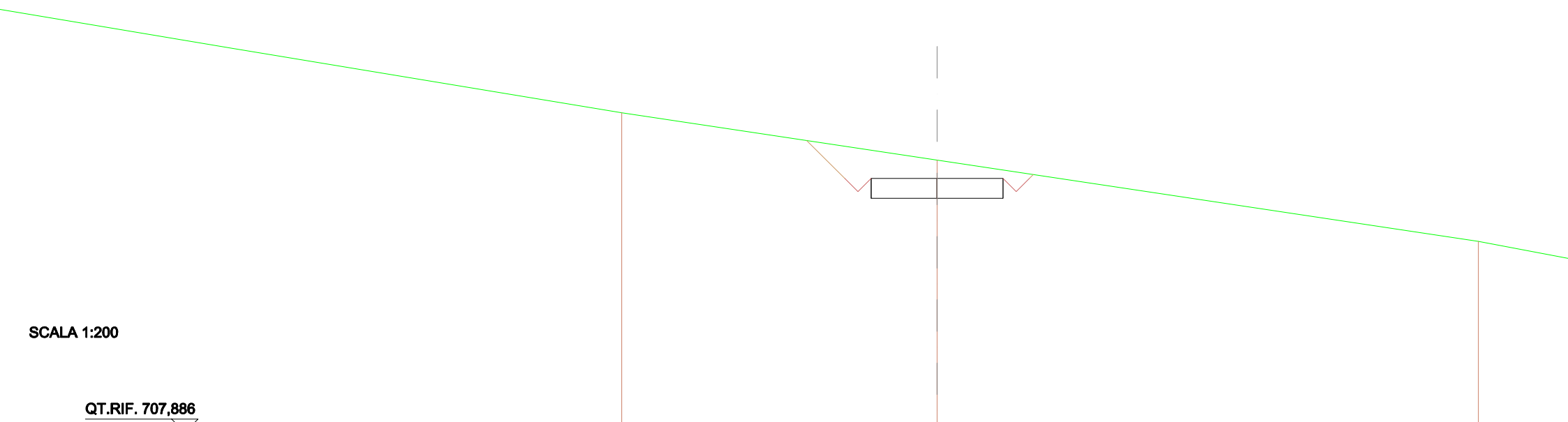
SCALA 1:200

QT.RIF. 708,732

QUOTE TERRENO		720,00	719,78		718,67	718,26	717,69		715,00
DIST.PARZIALI TERRENO		1,48		6,85		2,58	3,90		14,48
QUOTE PROGETTO					717,45 718,20	717,45 718,20	717,45 718,20		
DIST.PARZIALI PROGETTO					2,50	2,50			
QUOTE FINITO				719,44	718,20 717,70 718,20		718,20 717,70 718,11		
DIST. PARZIALI FINITO				1,240	0,500 0,500	5,000	0,500 0,500		

SCAVI E BONIFICHE	
STERRO	7,206 m <sup>2</sup>
SOVRASTRUTTURA STRADALE	
CASSONETTO	5,000 m

SEZIONE N.: 68  
 QT. PROGETTO: 717,510  
 DIST.PROG.: 1062,341  
 DIST.PREC.: 12,341  
 DIST.SUCC.: 12,659



SCALA 1:200

QT.RIF. 707,886

QUOTE TERRENO		720,00		718,20		715,12
DIST.PARZIALI TERRENO			11,86		20,51	
QUOTE PROGETTO				716,76 717,51	716,76 717,51	716,76 717,51
DIST.PARZIALI PROGETTO				2,50	2,50	
QUOTE FINITO			718,94	717,51 717,01 717,51		717,51 717,01 717,51 717,66
DIST. PARZIALI FINITO			1,434	0,500 0,500	5,000	0,500 0,500

SCAVI E BONIFICHE	
STERRO	9,483 m <sup>2</sup>
SOVRASTRUTTURA STRADALE	
CASSONETTO	5,000 m

SEZIONE N.: 69  
 QT. PROGETTO: 716,806  
 DIST.PROG.: 1075,000  
 DIST.PREC.: 12,659  
 DIST.SUCC.: 6,605

SCALA 1:200

QT.RIF. 706,600

QUOTE TERRENO		720,00		718,50		717,95		717,31		715,00
DIST.PARZIALI TERRENO			10,10		3,98		4,86		15,97	
QUOTE PROGETTO					716,06 716,81	716,06 716,81	716,06 716,81			
DIST.PARZIALI PROGETTO					2,50	2,50				
QUOTE FINITO				718,71	716,81 716,31 716,81		716,81 716,31 716,81	717,39		
DIST. PARZIALI FINITO				1,906	0,500 0,500	5,000	0,500 0,500	0,694		

SCAVI E BONIFICHE	
STERRO	11,144 m <sup>2</sup>
SOVRASTRUTTURA STRADALE	
CASSONETTO	5,000 m

SEZIONE N.: 70  
 QT. PROGETTO: 716,438  
 DIST.PROG.: 1081,605  
 DIST.PREC.: 6,605  
 DIST.SUCC.: 16,300

SCALA 1:200

QT.RIF. 707,796

QUOTE TERRENO	720,00	717,92	715,00	714,71	714,65
DIST.PARZIALI TERRENO	13,96	19,82	1,41	0,08	
QUOTE PROGETTO		715,68 716,44	715,68 716,44	715,68 716,44	
DIST.PARZIALI PROGETTO		2,50	2,50		
QUOTE FINITO	718,79	716,44 715,94 716,44	716,44 715,94 716,44	717,27	
DIST. PARZIALI FINITO	2,353	0,500 0,500	0,500 0,500	0,832	
		5,000			

SCAVI E BONIFICHE	
STERRO	13,445 m <sup>2</sup>
SOVRASTRUTTURA STRADALE	
CASSONETTO	5,000 m

SEZIONE N.: 71  
 QT. PROGETTO: 715,530  
 DIST.PROG.: 1097,905  
 DIST.PREC.: 16,300  
 DIST.SUCC.: 2,095

SCALA 1:200

QT.RIF. 706,490

QUOTE TERRENO		720,00	719,42		717,47		715,00	
DIST.PARZIALI TERRENO			3,90		12,57		15,94	
QUOTE PROGETTO						714,78 715,53	714,78 715,53	714,78 715,53
DIST.PARZIALI PROGETTO						2,50	2,50	
QUOTE FINITO				718,47		715,53 715,03 715,53		715,53 715,03 715,53 716,74
DIST. PARZIALI FINITO				2,936		0,500 0,500	5,000	0,500 0,500 1,209

SCAVI E BONIFICHE	
STERRO	13,701 m <sup>2</sup>
SOVRASTRUTTURA STRADALE	
CASSONETTO	5,000 m

SEZIONE N.: 72  
 QT. PROGETTO: 715,413  
 DIST.PROG.: 1100,000  
 DIST.PREC.: 2,095  
 DIST.SUCC.: 9,760

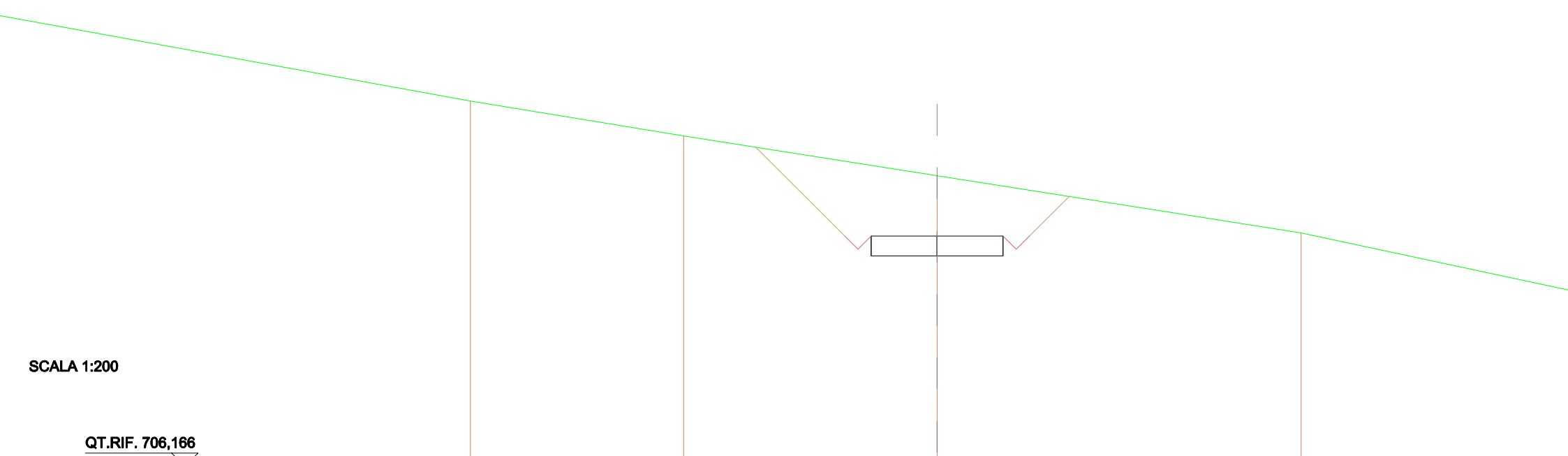
SCALA 1:200

QT.RIF. 706,748

QUOTE TERRENO	720,63	720,00		717,40	715,00
DIST.PARZIALI TERRENO		3,48	16,71		15,47
QUOTE PROGETTO				714,96 715,41	714,96 715,41
DIST.PARZIALI PROGETTO				2,50	2,50
QUOTE FINITO			718,41		715,41 714,91 715,41
DIST. PARZIALI FINITO			3,000	5,000	0,500 0,500 1,252

SCAVI E BONIFICHE	
STERRO	15,185 m <sup>2</sup>
SOVRASTRUTTURA STRADALE	
CASSONETTO	5,000 m

SEZIONE N.: 73  
 QT. PROGETTO: 714,881  
 DIST.PROG.: 1109,760  
 DIST.PREC.: 9,760  
 DIST.SUCC.: 15,240



SCALA 1:200

QT.RIF. 706,166

QUOTE TERRENO		720,00		718,68		717,17		715,00	
DIST.PARZIALI TERRENO			8,08		8,80			13,79	
QUOTE PROGETTO						714,13 714,68	714,13 714,68	714,13 714,68	
DIST.PARZIALI PROGETTO						2,50	2,50		
QUOTE FINITO				716,25		714,88 714,38 714,88		714,88 714,38 714,88	716,38
DIST. PARZIALI FINITO					3,365	0,500 0,500	5,000	0,500 0,500	1,501

SCAVI E BONIFICHE	
STERRO	17,015 m <sup>2</sup>
SOVRASTRUTTURA STRADALE	
CASSONETTO	5,000 m

SEZIONE N.: 74  
 QT. PROGETTO: 714,368  
 DIST.PROG.: 1125,000  
 DIST.PREC.: 15,240  
 DIST.SUCC.: 8,469

SCALA 1:200

QT.RIF. 705,909

QUOTE TERRENO	720,00		717,02	715,00
DIST.PARZIALI TERRENO		18,08		12,33
QUOTE PROGETTO			713,62 714,37	713,62 714,37
DIST.PARZIALI PROGETTO			2,50	2,50
QUOTE FINITO		718,24	714,37 713,87 714,37	714,37 713,87 714,37
DIST. PARZIALI FINITO		3,871	0,500 0,500	0,500 0,500
			5,000	1,786



SCAVI E BONIFICHE	
STERRO	17,222 m <sup>2</sup>
SOVRASTRUTTURA STRADALE	
CASSONETTO	5,000 m

SEZIONE N.: 75  
 QT. PROGETTO: 714,265  
 DIST.PROG.: 1133,469  
 DIST.PREC.: 8,469  
 DIST.SUCC.: 1,261

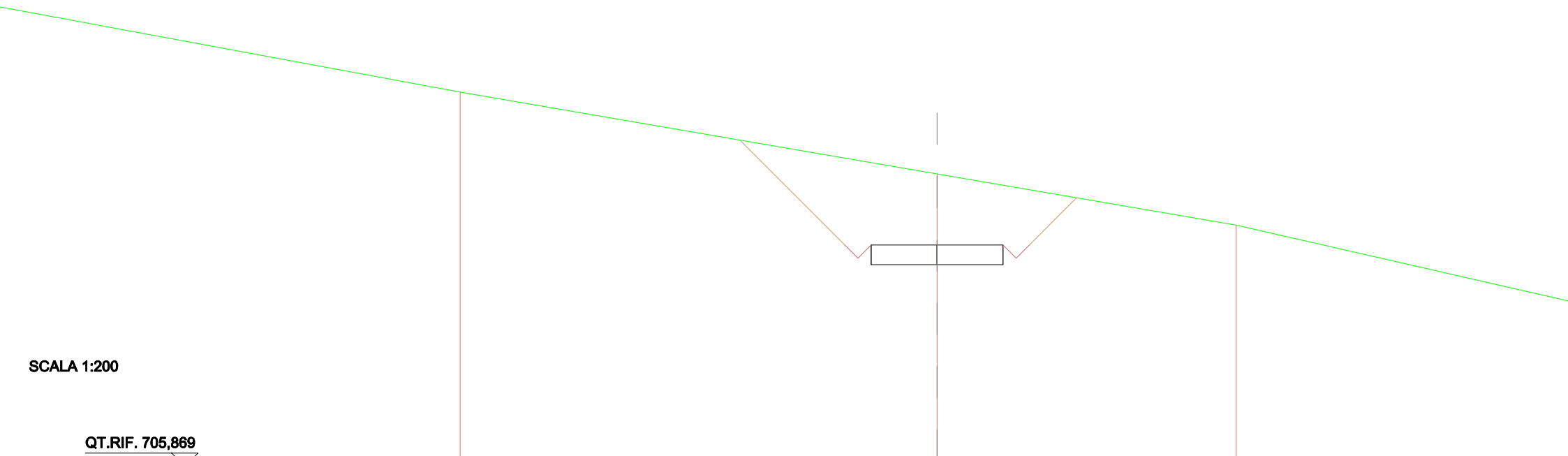
SCALA 1:200

QT.RIF. 705,858

QUOTE TERRENO		720,00	719,20		716,96		715,00		
DIST.PARZIALI TERRENO			4,87		13,07		11,45		
QUOTE PROGETTO						713,52 714,27	713,52 714,27	713,52 714,27	
DIST.PARZIALI PROGETTO						2,50	2,50		
QUOTE FINITO				718,24		714,27 713,77 714,27		714,27 713,77 714,27	716,05
DIST. PARZIALI FINITO				3,974		0,500 0,500	5,000	0,500 0,500	1,789

SCAVI E BONIFICHE	
STERRO	17,186 m <sup>2</sup>
SOVRASTRUTTURA STRADALE	
CASSONETTO	5,000 m

SEZIONE N.: 76  
 QT. PROGETTO: 714,253  
 DIST.PROG.: 1134,730  
 DIST.PREC.: 1,261  
 DIST.SUCC.: 12,773



SCALA 1:200

QT.RIF. 705,869

QUOTE TERRENO	720,04			716,94			715,00
DIST.PARZIALI TERRENO		18,07			11,33		
QUOTE PROGETTO				713,50 714,25	713,50 714,25	713,50 714,25	
DIST.PARZIALI PROGETTO				2,50	2,50		
QUOTE FINITO		718,22	714,25 713,75 714,25			714,25 713,75 714,25	716,04
DIST. PARZIALI FINITO		3,966	0,500 0,500	5,000		0,500 0,500	1,783

SCAVI E BONIFICHE	
STERRO	17,547 m <sup>2</sup>
SOVRASTRUTTURA STRADALE	
CASSONETTO	5,000 m

SEZIONE N.: 77  
 QT. PROGETTO: 714,125  
 DIST.PROG.: 1147,504  
 DIST.PREC.: 12,773  
 DIST.SUCC.: 2,496

SCALA 1:200

QT.RIF. 705,787

QUOTE TERRENO		720,00				716,89	716,74		715,00					
DIST.PARZIALI TERRENO			17,02				0,81		8,82					
QUOTE PROGETTO						713,37	714,12		713,37	714,12				
DIST.PARZIALI PROGETTO							2,50		2,50					
QUOTE FINITO			718,29			714,12	713,62	714,12		714,12	713,62	714,12		715,87
DIST. PARZIALI FINITO				4,164		0,500	0,500		5,000		0,500	0,500		1,749

SCAVI E BONIFICHE	
STERRO	17,048 m <sup>2</sup>
SOVRASTRUTTURA STRADALE	
CASSONETTO	5,000 m

SEZIONE N.: 78  
 QT. PROGETTO: 714,100  
 DIST.PROG.: 1150,000  
 DIST.PREC.: 2,496  
 DIST.SUCC.: 9,721

SCALA 1:200

QT.RIF. 706,471

QUOTE TERRENO		720,00		718,70		716,76		715,00	
DIST.PARZIALI TERRENO			7,11		9,95		9,02		
QUOTE PROGETTO						713,35 714,10	713,35 714,10	713,35 714,10	
DIST.PARZIALI PROGETTO						2,50	2,50		
QUOTE FINITO				718,25		714,10 713,60 714,10		714,10 713,60 714,10	715,75
DIST. PARZIALI FINITO				4,152		0,500 0,500	5,000	0,500 0,500	1,654

SCAVI E BONIFICHE	
STERRO	16,491 m <sup>2</sup>
SOVRASTRUTTURA STRADALE	
CASSONETTO	5,000 m

SEZIONE N.: 79  
 QT. PROGETTO: 714,003  
 DIST.PROG.: 1159,721  
 DIST.PREC.: 9,721  
 DIST.SUCC.: 5,006

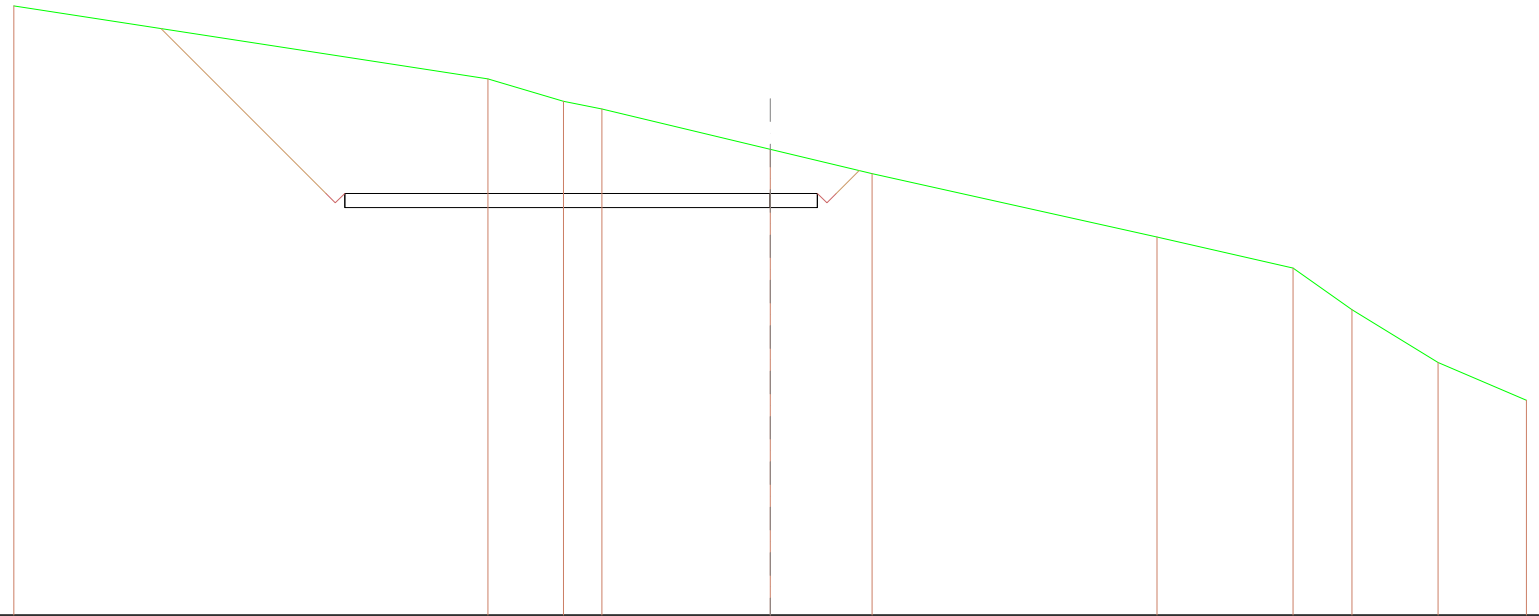
SCALA 1:200

QT.RIF. 704,771

QUOTE TERRENO		720,00		716,55		715,00		713,54	
DIST.PARZIALI TERRENO			14,47			6,50		6,55	
QUOTE PROGETTO				713,25 714,00		713,25 714,00		713,25 714,00	
DIST.PARZIALI PROGETTO				2,50		2,50			
QUOTE FINITO		718,44		714,00 713,50 714,00		714,00 713,50 714,00		715,39	
DIST. PARZIALI FINITO			4,441	0,500 0,500		5,000	0,500 0,500	1,383	

<b>SCAVI E BONIFICHE</b>	
STERRO	135,625 m <sup>2</sup>
SOVRASTRUTTURA STRADALE	
CASSONETTO	25,000 m

SEZIONE N.: 80  
 QT. PROGETTO: 713,953  
 DIST.PROG.: 1164,727  
 DIST.PREC.: 5,006  
 DIST.SUCC.: 10,273



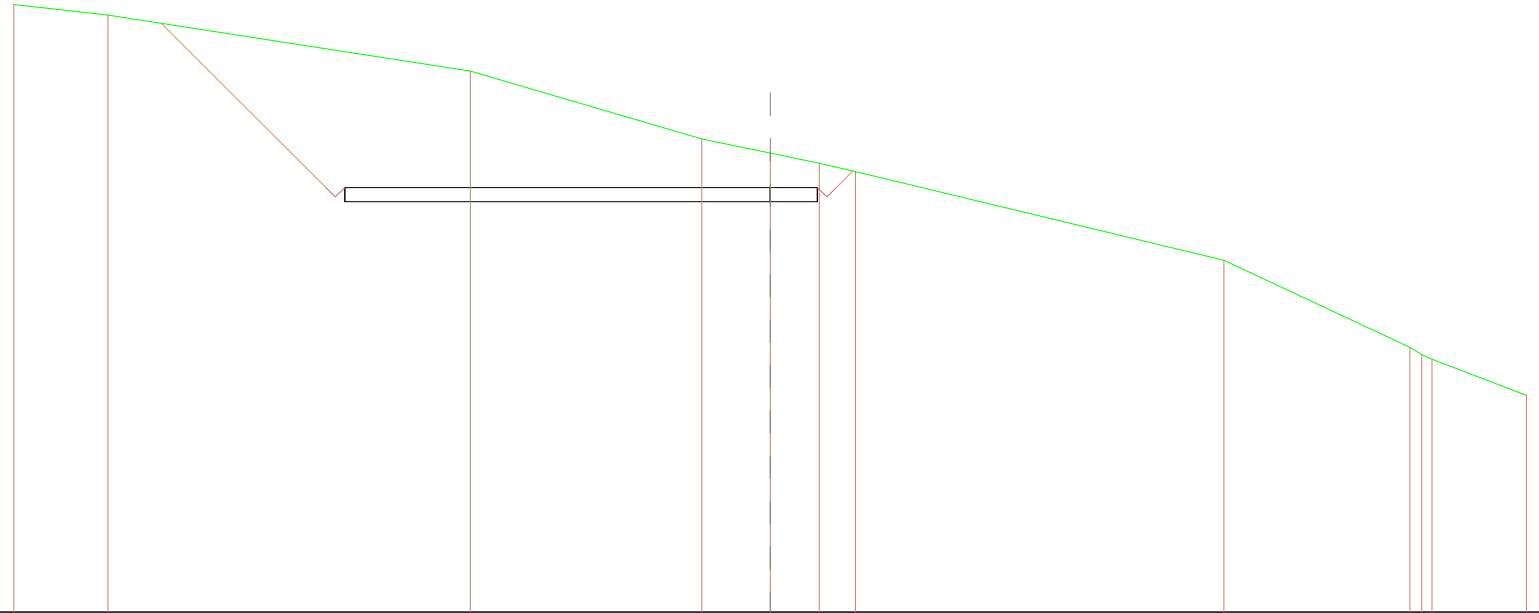
SCALA 1:400

QT.RIF. 691,642

QUOTE TERRENO	723,87		720,00	718,83	718,41		716,29	715,00		711,64	710,00	707,81	705,00	703,01
DIST.PARZIALI TERRENO		28,08		3,98	2,03		5,88	5,40		15,06	7,19	3,12	4,55	4,88
QUOTE PROGETTO				713,20	713,95		713,20	713,95						
DIST.PARZIALI PROGETTO				22,50			2,50							
QUOTE FINITO	722,87			713,95	713,45	713,95		713,95	713,45	715,16				
DIST. PARZIALI FINITO		8,719				25,000				1,211				

SCAVI E BONIFICHE	
STERRO	128,161 m <sup>2</sup>
SOVRASTRUTTURA STRADALE	
CASSONETTO	25,000 m

SEZIONE N.: 81  
 QT. PROGETTO: 713,850  
 DIST.PROG.: 1175,000  
 DIST.PREC.: 10,273  
 DIST.SUCC.: 2,221



SCALA 1:400

QT.RIF. 691,387

QUOTE TERRENO	723,53	722,96		720,00		716,41	715,86	715,13	714,69		710,00		705,39	705,00	704,77	702,85
DIST.PARZIALI TERRENO		4,97		19,18		12,23	3,82	2,81	1,81		19,48		9,84	0,88		4,89
QUOTE PROGETTO							713,10	713,85	713,10	713,85						
DIST.PARZIALI PROGETTO						22,50		2,50								
QUOTE FINITO		722,52				713,85	713,35	713,85	713,85							
DIST. PARZIALI FINITO			8,670			25,000			0,873							













# **ASSE PEVE\_02 - PEVE\_04**

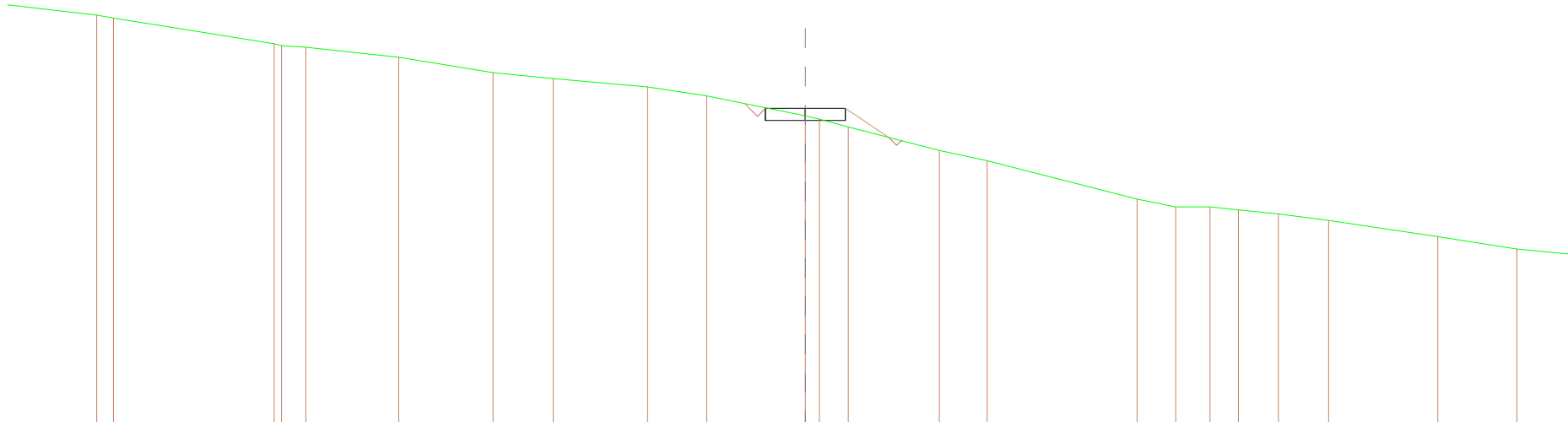
*(sistemazione temporanea piazzola)*

<b>SCAVI E BONIFICHE</b>	
STERRO	1,507 m <sup>2</sup>
FOSSO	0,148 m <sup>2</sup>
<b>RILEVATI</b>	
RILEVATO	0,241 m <sup>2</sup>
<b>SOVRASTRUTTURA STRADALE</b>	
CASSONETTO	5,000 m

SEZIONE N.: 24  
 QT. PROGETTO: 701,167  
 DIST.PROG.: 410,674  
 DIST.PREC.: 2,458  
 DIST.SUCC.: 8,235

SCALA 1:400

QT.RIF. 681,403



QUOTE TERRENO	705,220 705,100 705,000	704,378	703,401	703,039	702,517	701,944	700,698 700,498 700,000	698,530 697,862	695,484 695,000 695,000 694,802 694,558 694,141	693,136							
DIST.PARZIALI TERRENO	1,619	5,832	5,904	3,786	5,904	3,715	6,172	0,884 1,894	5,715	2,994	9,402	2,415	2,161	1,788	2,509	3,149	6,841
QUOTE PROGETTO							700,417 701,167	700,417 701,167	700,417 701,167								
DIST.PARZIALI PROGETTO							2,500	2,500									
QUOTE FINITO							701,485 701,167 700,967 701,167	701,167	699,347								
DIST. PARZIALI FINITO							5,000	2,728									

SCAVI E BONIFICHE	
STERRO	35,324 m <sup>2</sup>
FOSSO	0,164 m <sup>2</sup>
RILEVATI	
RILEVATO	2,567 m <sup>2</sup>
SOVRASTRUTTURA STRADALE	
CASSONETTO	21,805 m

SEZIONE N.: 25  
 QT. PROGETTO: 702,137  
 DIST.PROG.: 418,909  
 DIST.PREC.: 8,235  
 DIST.SUCC.: 6,091

SCALA 1:400

QT.RIF. 683,330

QUOTE TERRENO	707,109	706,744	706,071	705,604	705,000	705,000	703,839	703,083	702,631	701,950	700,895	700,762	697,810	697,668	696,377	695,000	694,401	694,066
DIST.PARZIALI TERRENO	5,523	7,518	3,261	9,775	3,099	5,101	2,703	2,297	3,384	3,727	14,188	5,092	3,275	3,773	3,553			
QUOTE PROGETTO					702,137	701,387			701,387	702,137		701,387	702,137					
DIST.PARZIALI PROGETTO						12,103			9,702									
QUOTE FINITO					705,182	702,137	701,637	702,137			702,137	699,450						
DIST. PARZIALI FINITO					3,045		21,805				4,029							

<b>SCAVI E BONIFICHE</b>	
STERRO	79,135 m <sup>2</sup>
FOSSO	0,164 m <sup>2</sup>
<b>RILEVATI</b>	
RILEVATO	2,225 m <sup>2</sup>
<b>SOVRASTRUTTURA STRADALE</b>	
CASSONETTO	34,235 m

SEZIONE N.: 26  
 QT. PROGETTO: 702,744  
 DIST.PROG.: 425,000  
 DIST.PREC.: 6,091  
 DIST.SUCC.: 2,825

SCALA 1:400

QT.RIF. 683,900

QUOTE TERRENO	708,417	708,080	706,742	706,781	705,000	705,000	704,655	704,508	703,769	703,208	689,713	689,553	689,058	687,485	685,000
DIST.PARZIALI TERRENO	3,655	9,408	15,550	6,435	4,599	1,713	2,538	1,329	16,753	1,178	4,645	5,711			
QUOTE PROGETTO				702,744	701,994	702,744			701,994	702,744					
DIST.PARZIALI PROGETTO				19,206		15,029									
QUOTE FINITO			706,473	702,744	702,244	702,744			702,744	700,250					
DIST. PARZIALI FINITO			3,729			34,235			3,739						

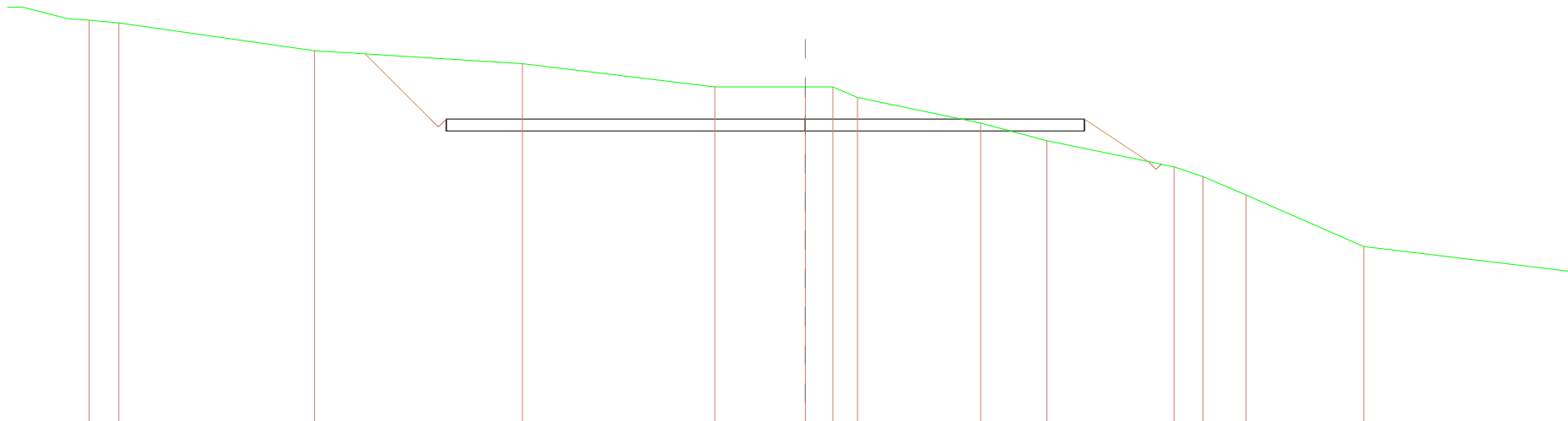


SCAVI E BONIFICHE	
STERRO	97,505 m <sup>2</sup>
FOSSO	0,165 m <sup>2</sup>
RILEVATI	
RILEVATO	2,680 m <sup>2</sup>
SOVRASTRUTTURA STRADALE	
CASSONETTO	40,000 m

SEZIONE N.: 27  
 QT. PROGETTO: 702,993  
 DIST.PROG.: 427,825  
 DIST.PREC.: 2,825  
 DIST.SUCC.: 10,000

SCALA 1:400

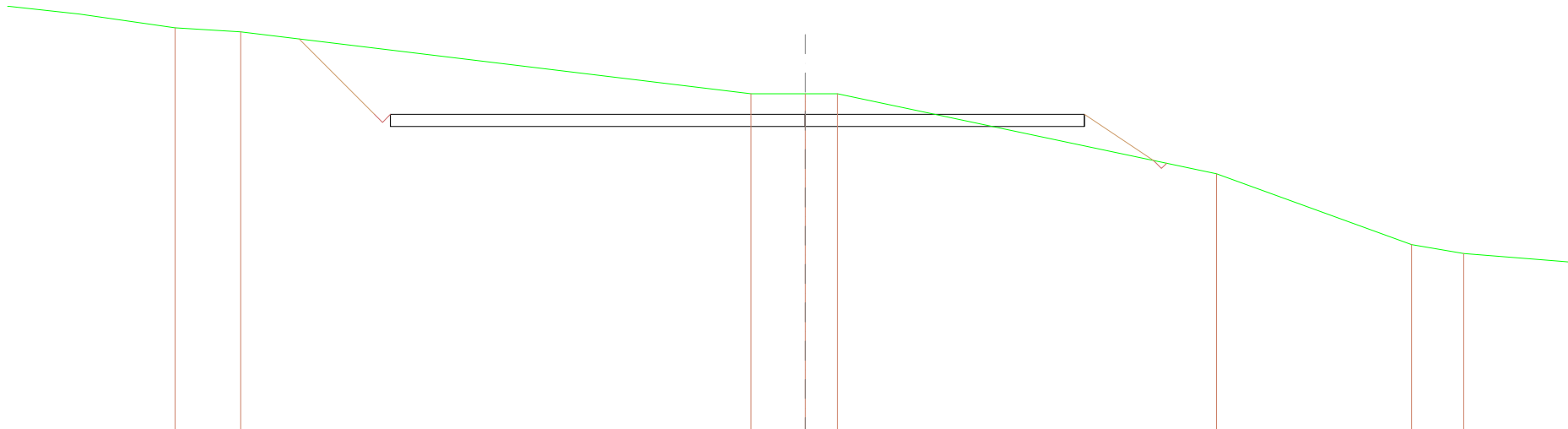
QT.RIF. 683,900



QUOTE TERRENO		707,270		706,465		705,000	705,000	705,000	704,343		702,731	701,641		700,000	699,387	698,226		695,000
DIST.PARZIALI TERRENO			13,030		12,063		5,670	1,728	1,650	7,720	4,147	7,972		1,810	2,688		7,385	
QUOTE PROGETTO							702,243	702,993						702,243	702,993			
DIST.PARZIALI PROGETTO								22,500				17,500						
QUOTE FINITO		707,073		702,993	702,493	702,993								702,993		700,336		
DIST. PARZIALI FINITO		4,080						40,000						3,984				

SCAVI E BONIFICHE	
STERRO	97,863 m <sup>2</sup>
FOSSO	0,163 m <sup>2</sup>
RILEVATI	
RILEVATO	3,561 m <sup>2</sup>
SOVRASTRUTTURA STRADALE	
CASSONETTO	43,500 m

SEZIONE N.: 28  
 QT. PROGETTO: 703,715  
 DIST.PROG.: 437,825  
 DIST.PREC.: 10,000  
 DIST.SUCC.: 10,000



SCALA 1:400

QT.RIF. 683,899

QUOTE TERRENO	709,139	708,885		705,000	705,000	705,000		700,000		695,553	695,000
DIST.PARZIALI TERRENO	4,112		31,986		3,400	2,015		23,755		12,236	3,260
QUOTE PROGETTO						702,965 703,715				702,965 703,715	
DIST.PARZIALI PROGETTO			26,000					17,500			
QUOTE FINITO		708,440				703,715 703,215 703,715			703,715	700,830	
DIST. PARZIALI FINITO			4,725				43,500			4,325	

SCAVI E BONIFICHE	
STERRO	101,942 m <sup>2</sup>
FOSSO	0,164 m <sup>2</sup>
RILEVATI	
RILEVATO	9,105 m <sup>2</sup>
SOVRASTRUTTURA STRADALE	
CASSONETTO	47,000 m

SEZIONE N.: 29  
 QT. PROGETTO: 704,185  
 DIST.PROG.: 447,825  
 DIST.PREC.: 10,000  
 DIST.SUCC.: 2,175

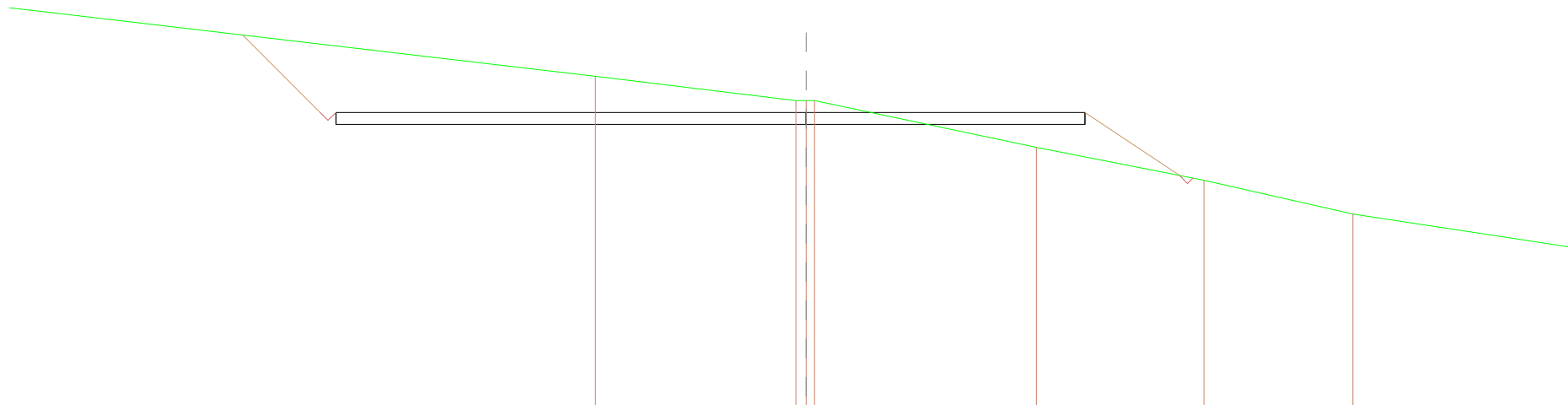
SCALA 1:400

QT.RIF. 685,394

QUOTE TERRENO		707,527		705,000 705,000 705,000		700,144 700,000		697,188
DIST.PARZIALI TERRENO		20,804		1,190 0,792	23,015		12,442	
QUOTE PROGETTO			703,435 704,185		703,435 704,185		703,435 704,185	
DIST.PARZIALI PROGETTO		29,500			17,500			
QUOTE FINITO		709,098		704,185 703,685 704,185		704,185	700,221	
DIST. PARZIALI FINITO		4,913		47,000		5,943		

SCAVI E BONIFICHE	
STERRO	100,176 m <sup>2</sup>
FOSSO	0,168 m <sup>2</sup>
RILEVATI	
RILEVATO	10,237 m <sup>2</sup>
SOVRASTRUTTURA STRADALE	
CASSONETTO	47,000 m

SEZIONE N.: 30  
 QT. PROGETTO: 704,254  
 DIST.PROG.: 450,000  
 DIST.PREC.: 2,175  
 DIST.SUCC.: 15,325



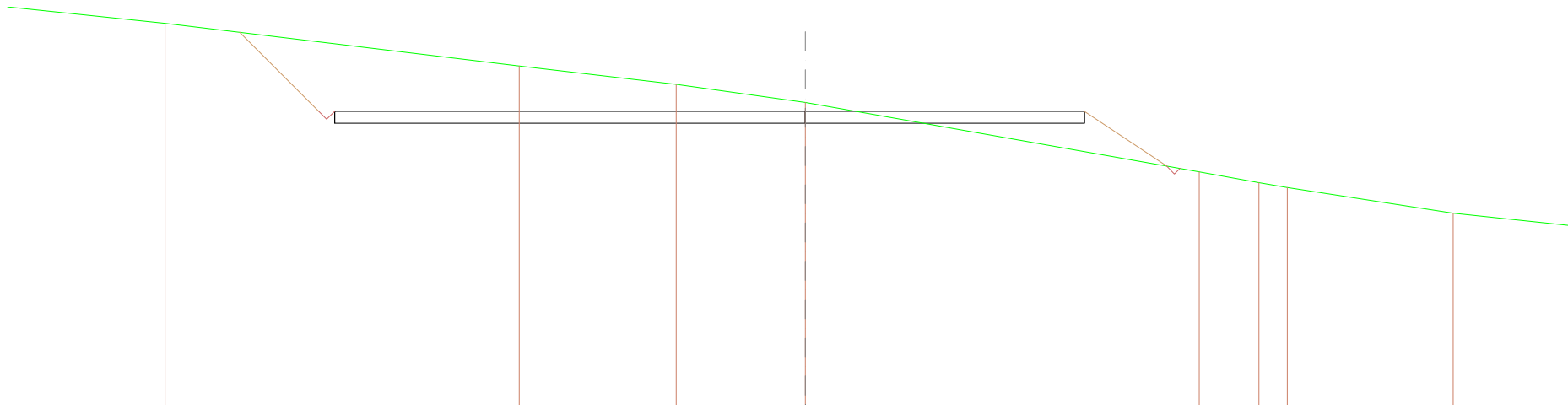
SCALA 1:400

QT.RIF. 685,753

QUOTE TERRENO		706,528	705,000 705,000 705,000	702,063	700,000	687,885
DIST.PARZIALI TERRENO		12,585	13,923	10,504	9,358	
QUOTE PROGETTO		703,504 704,254	703,504 704,254	703,504 704,254		
DIST.PARZIALI PROGETTO		29,500	17,500			
QUOTE FINITO	708,112	704,254 703,754 704,254		704,254	700,289	
DIST. PARZIALI FINITO	4,857	47,000		5,929		

<b>SCAVI E BONIFICHE</b>	
STERRO	99,328 m <sup>2</sup>
FOSSO	0,175 m <sup>2</sup>
<b>RILEVATI</b>	
RILEVATO	8,949 m <sup>2</sup>
<b>SOVRASTRUTTURA STRADALE</b>	
CASSONETTO	47,000 m

SEZIONE N.: 31  
 QT. PROGETTO: 704,480  
 DIST.PROG.: 465,325  
 DIST.PREC.: 15,325  
 DIST.SUCC.: 9,675



SCALA 1:400

QT.RIF. 685,961

QUOTE TERRENO	710,000	707,329	706,164	706,034	700,689	700,000	698,702	698,089
DIST.PARZIALI TERRENO	22,204	9,839	8,093	24,697	3,741	1,776	10,394	
QUOTE PROGETTO	703,730	704,480	703,730	704,480	703,730	704,480		
DIST.PARZIALI PROGETTO	29,500	17,500						
QUOTE FINITO	709,437	704,480	703,980	704,480	704,480	701,051		
DIST. PARZIALI FINITO	4,957	47,000			5,140			

SCAVI E BONIFICHE	
STERRO	103,237 m <sup>2</sup>
FOSSO	0,185 m <sup>2</sup>
RILEVATI	
RILEVATO	8,338 m <sup>2</sup>
SOVRASTRUTTURA STRADALE	
CASSONETTO	47,000 m

SEZIONE N.: 32  
 QT. PROGETTO: 704,576  
 DIST.PROG.: 475,000  
 DIST.PREC.: 9,675  
 DIST.SUCC.: 2,825

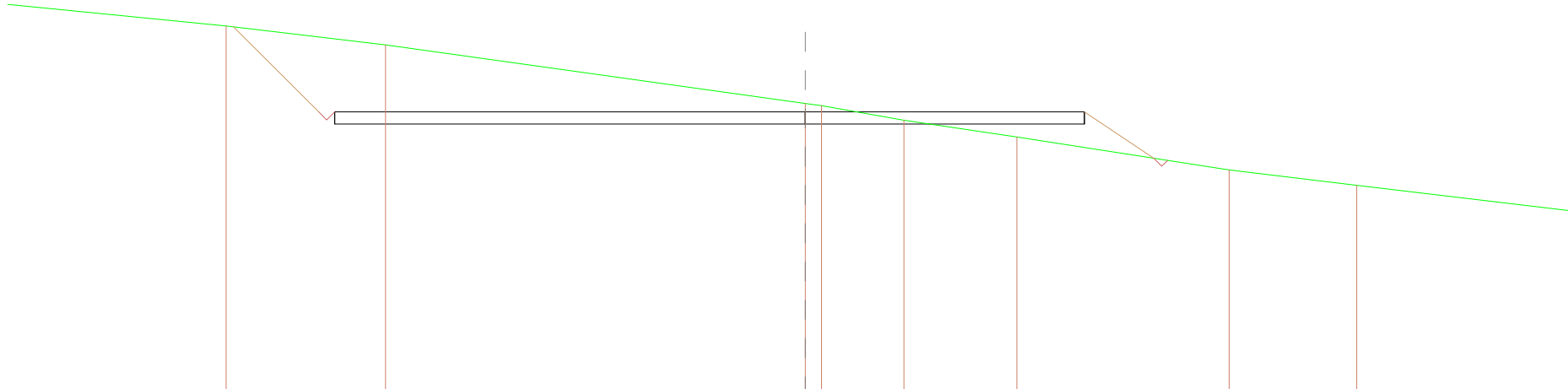
SCALA 1:400

QT.RIF. 687,187

QUOTE TERRENO	710,000	708,218	705,117 705,000	703,094	700,901	700,288
DIST.PARZIALI TERRENO	15,049	22,202	0,841	10,811	14,785	3,947
QUOTE PROGETTO	703,826 704,576	703,826 704,576	703,826 704,576	703,826 704,576	701,555	
DIST.PARZIALI PROGETTO	29,500	17,500				
QUOTE FINITO	709,822	704,576 704,076 704,576	704,576	701,555		
DIST. PARZIALI FINITO	5,245	47,000		4,530		

SCAVI E BONIFICHE	
STERRO	103,627 m <sup>2</sup>
FOSSO	0,183 m <sup>2</sup>
RILEVATI	
RILEVATO	7,094 m <sup>2</sup>
SOVRASTRUTTURA STRADALE	
CASSONETTO	47,000 m

SEZIONE N.: 33  
 QT. PROGETTO: 704,605  
 DIST.PROG.: 477,825  
 DIST.PREC.: 2,825  
 DIST.SUCC.: 5,000



SCALA 1:400

QT.RIF. 687,079

QUOTE TERRENO	710,000	708,818	705,142 705,000	704,088	703,038	700,972	700,000
DIST.PARZIALI TERRENO	9,983	26,321	1,015	5,175	7,077	13,309	7,985
QUOTE PROGETTO		703,855 704,605	703,855 704,605		703,855 704,605		
DIST.PARZIALI PROGETTO		29,500		17,500			
QUOTE FINITO	708,945	704,605 704,105 704,605			704,605	701,707	
DIST. PARZIALI FINITO	5,341	47,000			4,345		

<b>SCAVI E BONIFICHE</b>	
STERRO	105,230 m <sup>2</sup>
FOSSO	0,196 m <sup>2</sup>
<b>RILEVATI</b>	
RILEVATO	5,949 m <sup>2</sup>
<b>SOVRASTRUTTURA STRADALE</b>	
CASSONETTO	47,000 m

SEZIONE N.: 34  
 QT. PROGETTO: 704,655  
 DIST.PROG.: 482,825  
 DIST.PREC.: 5,000  
 DIST.SUCC.: 17,175

SCALA 1:400

QT.RIF. 686,571

QUOTE TERRENO	710,000 709,880	706,232 705,000	702,183	700,000	
DIST.PARZIALI TERRENO	1,016	33,612	1,886	18,150	17,927
QUOTE PROGETTO	703,905 704,655	703,905 704,655	703,905 704,655		
DIST.PARZIALI PROGETTO	29,500	17,500			
QUOTE FINITO	710,134	704,655 704,155 704,655	704,655	701,979	
DIST. PARZIALI FINITO	5,479	47,000	4,011		



SCAVI E BONIFICHE	
STERRO	37,029 m <sup>2</sup>
FOSSO	0,192 m <sup>2</sup>
RILEVATI	
RILEVATO	1,150 m <sup>2</sup>
SOVRASTRUTTURA STRADALE	
CASSONETTO	27,631 m

SEZIONE N.: 35  
 QT. PROGETTO: 704,826  
 DIST.PROG.: 500,000  
 DIST.PREC.: 17,175  
 DIST.SUCC.: 25,000

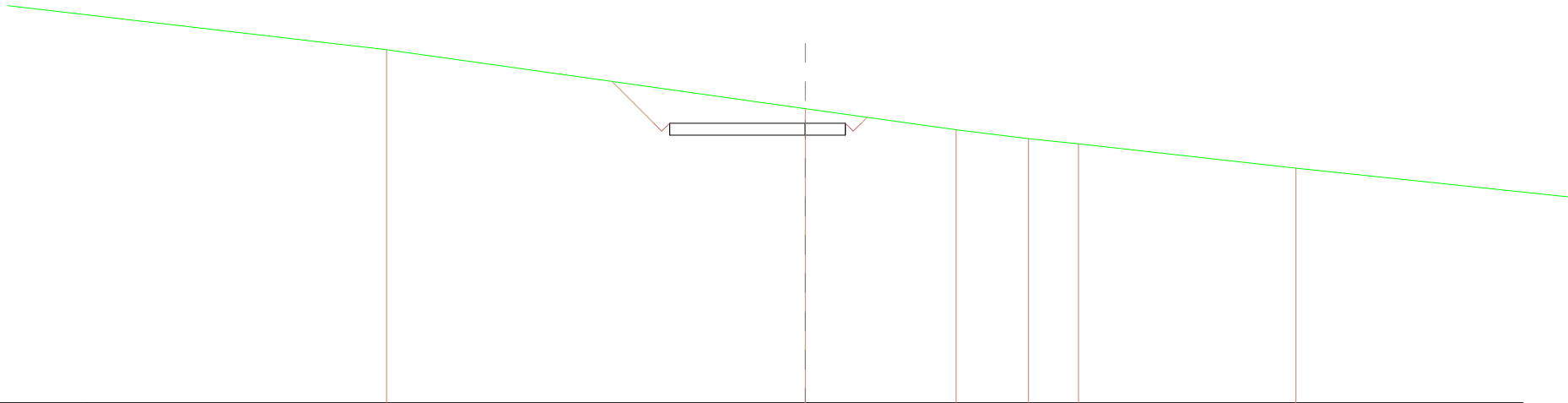
SCALA 1:400

QT.RIF. 687,428

QUOTE TERRENO	711,152	710,000		706,611	705,000		701,815
DIST.PARZIALI TERRENO		9,366	31,849		4,429	24,197	
QUOTE PROGETTO				704,076 704,826	704,076 704,826	704,076 704,826	
DIST.PARZIALI PROGETTO			12,001		15,630		
QUOTE FINITO			707,814	704,826 704,326 704,826		704,826	703,206
DIST. PARZIALI FINITO			2,988		27,631	2,429	

SCAVI E BONIFICHE	
STERRO	22,961 m <sup>2</sup>
SOVRASTRUTTURA STRADALE	
CASSONETTO	11,000 m

SEZIONE N.: 36  
 QT. PROGETTO: 705,404  
 DIST.PROG.: 525,000  
 DIST.PREC.: 25,000  
 DIST.SUCC.: 17,323



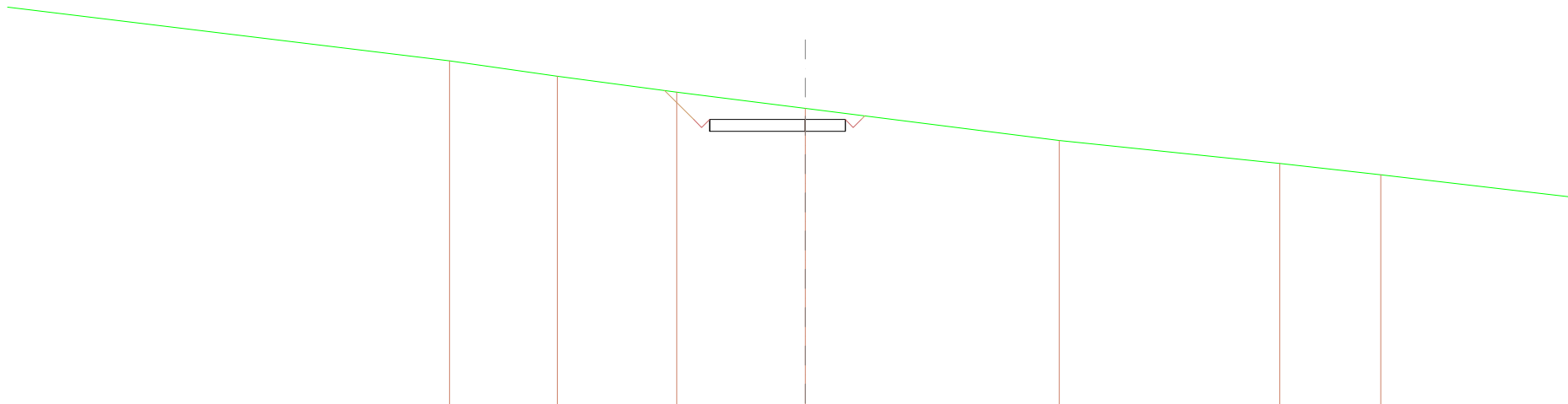
SCALA 1:400

QT.RIF. 687,885

QUOTE TERRENO		710,000		706,320		705,000	704,436	704,108		702,583
DIST.PARZIALI TERRENO			26,248		9,450		4,534	3,140		13,632
QUOTE PROGETTO										
DIST.PARZIALI PROGETTO					8,500		2,500			
QUOTE FINITO				708,019						
DIST. PARZIALI FINITO				2,615						11,000

<b>SCAVI E BONIFICHE</b>	
STERRO	14,175 m <sup>2</sup>
<b>SOVRASTRUTTURA STRADALE</b>	
CASSONETTO	8,500 m

SEZIONE N.: 37  
 QT. PROGETTO: 706,321  
 DIST.PROG.: 542,323  
 DIST.PREC.: 17,323  
 DIST.SUCC.: 5,000



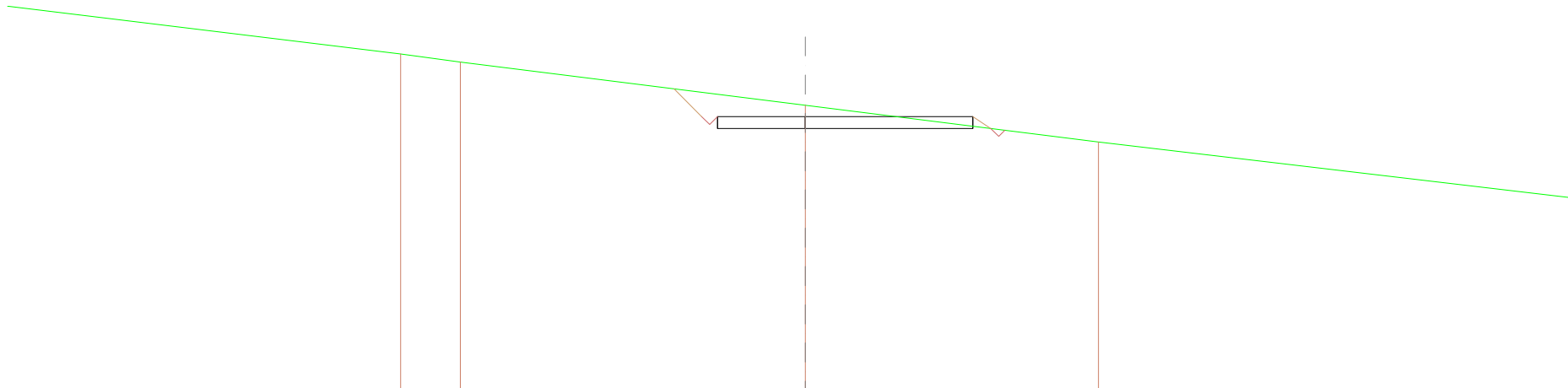
SCALA 1:400

QT.RIF. 688,315

QUOTE TERRENO		710,000	709,029	708,040	707,017	706,000	703,569	702,857	
DIST.PARZIALI TERRENO		6,747	7,485	8,066	15,912	13,830	6,326		
QUOTE PROGETTO									
DIST.PARZIALI PROGETTO					8,000	2,500			
QUOTE FINITO									
DIST. PARZIALI FINITO					1,818	8,500			

SCAVI E BONIFICHE	
STERRO	18,252 m <sup>2</sup>
FOSSO	0,195 m <sup>2</sup>
SOVRASTRUTTURA STRADALE	
CASSONETTO	16,000 m

SEZIONE N.: 38  
 QT. PROGETTO: 706,590  
 DIST.PROG.: 547,323  
 DIST.PREC.: 5,000  
 DIST.SUCC.: 2,677



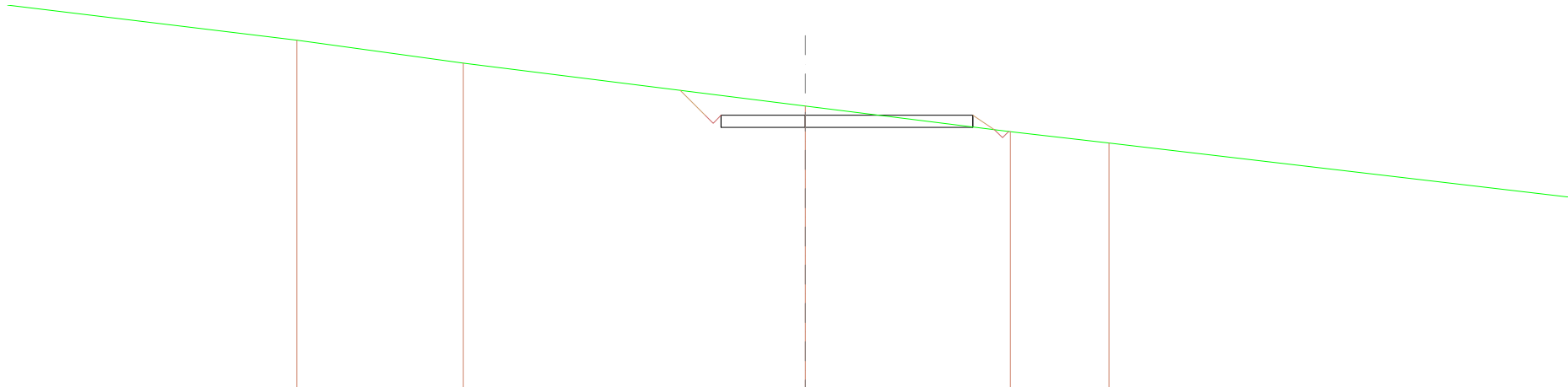
SCALA 1:400

QT.RIF. 689,459

QUOTE TERRENO	710,519	710,000		707,292		705,000
DIST.PARZIALI TERRENO	3,743		21,615		18,377	
QUOTE PROGETTO				705,840 706,590	705,840 706,590	705,840 706,590
DIST.PARZIALI PROGETTO				5,500	10,500	
QUOTE FINITO				708,324 706,590 706,090 706,590		706,590 705,843
DIST. PARZIALI FINITO				1,784	16,000	1,120

SCAVI E BONIFICHE	
STERRO	15,846 m <sup>2</sup>
FOSSO	0,194 m <sup>2</sup>
SOVRASTRUTTURA STRADALE	
CASSONETTO	15,781 m

SEZIONE N.: 39  
 QT. PROGETTO: 706,734  
 DIST.PROG.: 550,000  
 DIST.PREC.: 2,677  
 DIST.SUCC.: 9,552



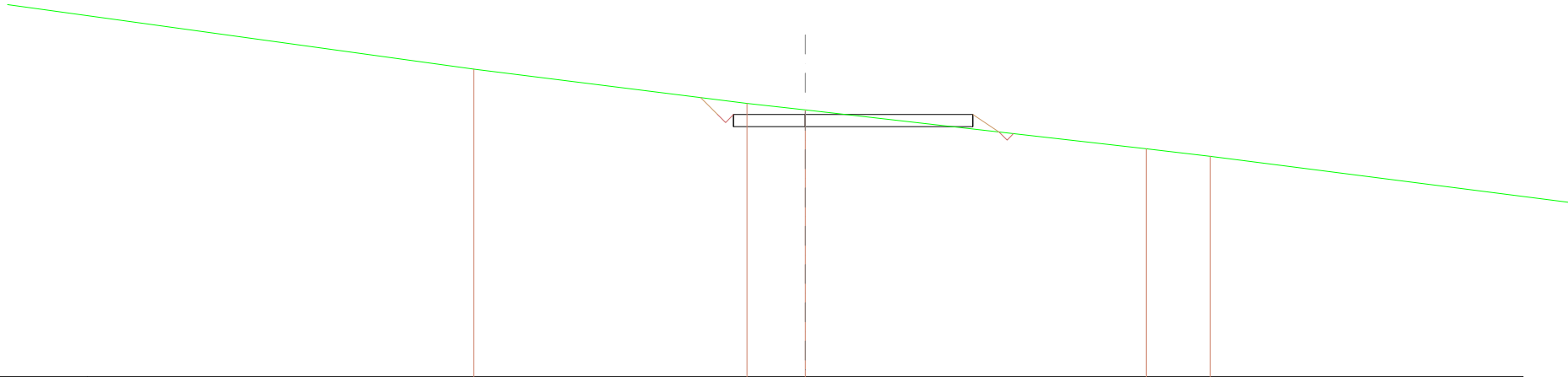
SCALA 1:400

QT.RIF. 689,528

QUOTE TERRENO		711,449	710,000		707,315		705,705	705,000	
DIST.PARZIALI TERRENO			10,442	21,432		12,851	6,180		
QUOTE PROGETTO					705,984 706,734	705,984 706,734	705,984 706,734		
DIST.PARZIALI PROGETTO					5,281	10,500			
QUOTE FINITO					708,288 706,734 706,254 706,734		706,734 705,830		
DIST. PARZIALI FINITO					1,694	15,781	1,856		

<b>SCAVI E BONIFICHE</b>	
STERRO	10,533 m <sup>2</sup>
FOSSO	0,199 m <sup>2</sup>
<b>RILEVATI</b>	
RILEVATO	0,114 m <sup>2</sup>
<b>SOVRASTRUTTURA STRADALE</b>	
CASSONETTO	15,000 m

SEZIONE N.: 40  
 QT. PROGETTO: 707,151  
 DIST.PROG.: 559,552  
 DIST.PREC.: 9,552  
 DIST.SUCC.: 3,832



SCALA 1:400

QT.RIF. 690,691

QUOTE TERRENO		710,000		707,854	707,438		705,000	704,527	
DIST.PARZIALI TERRENO			17,130		3,651		21,367		4,012
QUOTE PROGETTO				708,401 707,151	708,401 707,151		708,401 707,151		
DIST.PARZIALI PROGETTO					4,500		10,500		
QUOTE FINITO				708,220 707,151 706,951 707,151			707,151 706,052		
DIST. PARZIALI FINITO					1,089		15,000		1,846

SCAVI E BONIFICHE	
STERRO	5,138 m <sup>2</sup>
FOSSO	0,199 m <sup>2</sup>
SOVRASTRUTTURA STRADALE	
CASSONETTO	5,000 m

SEZIONE N.: 41  
 QT. PROGETTO: 707,267  
 DIST.PROG.: 563,383  
 DIST.PREC.: 3,832  
 DIST.SUCC.: 11,617

SCALA 1:400

QT.RIF. 689,769

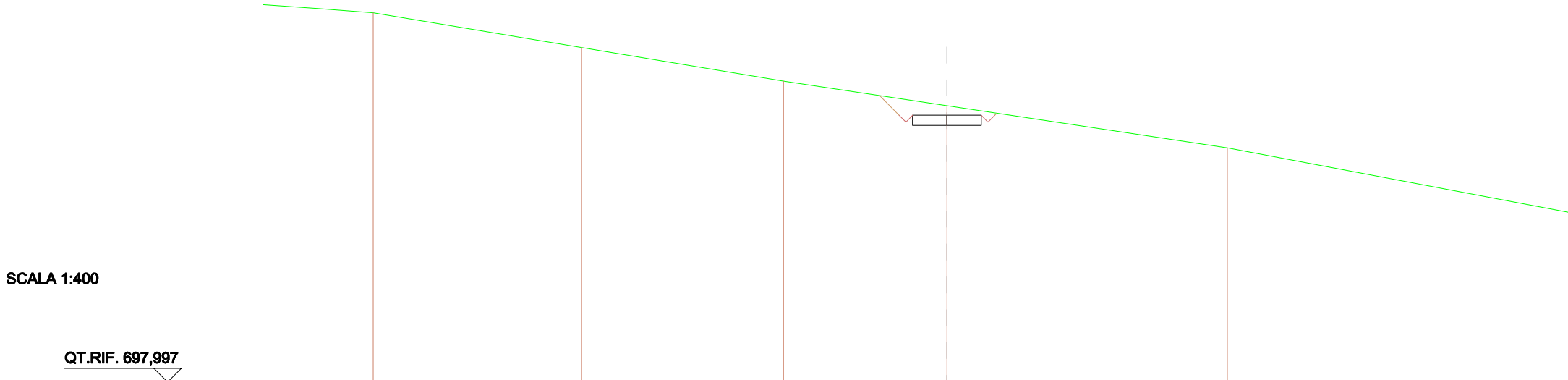
QUOTE TERRENO		710,000	708,716	707,544	706,539	705,000	
DIST.PARZIALI TERRENO		10,248	10,271	8,812	12,808		
QUOTE PROGETTO				706,517 707,267	706,517 707,267	706,517 707,267	
DIST.PARZIALI PROGETTO				2,500	2,500		
QUOTE FINITO				708,031 707,267 706,767 707,267		707,267 707,268	
DIST. PARZIALI FINITO					5,000		

SCAVI E BONIFICHE	
STERRO	7,206 m <sup>2</sup>
SOVRASTRUTTURA STRADALE	
CASSONETTO	5,000 m

SEZIONE N.: 68  
 QT. PROGETTO: 717,510  
 DIST.PROG.: 1062,341  
 DIST.PREC.: 12,341  
 DIST.SUCC.: 12,659

SCALA 1:400

QT.RIF. 697,997



QUOTE TERRENO	725,000	722,450	720,000	718,202	715,123
DIST.PARZIALI TERRENO	15,233	14,770	11,948	20,505	
QUOTE PROGETTO				716,760 717,510	716,760 717,510
DIST.PARZIALI PROGETTO				2,500	2,500
QUOTE FINITO				718,944 717,510 717,010 717,510	717,510 717,010 717,510 717,654
DIST. PARZIALI FINITO				1,434	5,000



SCAVI E BONIFICHE	
STERRO	17,961 m <sup>2</sup>
FOSSO	0,187 m <sup>2</sup>
RILEVATI	
RILEVATO	0,071 m <sup>2</sup>
SOVRASTRUTTURA STRADALE	
CASSONETTO	16,828 m

SEZIONE N.: 69  
 QT. PROGETTO: 716,806  
 DIST.PROG.: 1075,000  
 DIST.PREC.: 12,659  
 DIST.SUCC.: 6,605

SCALA 1:400

QT.RIF. 700,303

QUOTE TERRENO	724,495	720,000	718,500	717,952	717,310	715,000	714,025	713,412	712,295
DIST.PARZIALI TERRENO	25,915	10,095	3,984	4,664	15,970	5,547	3,923	6,727	
QUOTE PROGETTO			716,056	716,806	716,056	716,806			
DIST.PARZIALI PROGETTO			2,500	14,328					
QUOTE FINITO			718,712	716,806	716,306	716,806	716,806	715,665	
DIST. PARZIALI FINITO			1,806	16,828		1,710			

SCAVI E BONIFICHE	
STERRO	22,663 m <sup>2</sup>
FOSSO	0,175 m <sup>2</sup>
RILEVATI	
RILEVATO	2,355 m <sup>2</sup>
SOVRASTRUTTURA STRADALE	
CASSONETTO	23,000 m

SEZIONE N.: 70  
 QT. PROGETTO: 716,438  
 DIST.PROG.: 1081,605  
 DIST.PREC.: 6,605  
 DIST.SUCC.: 16,300

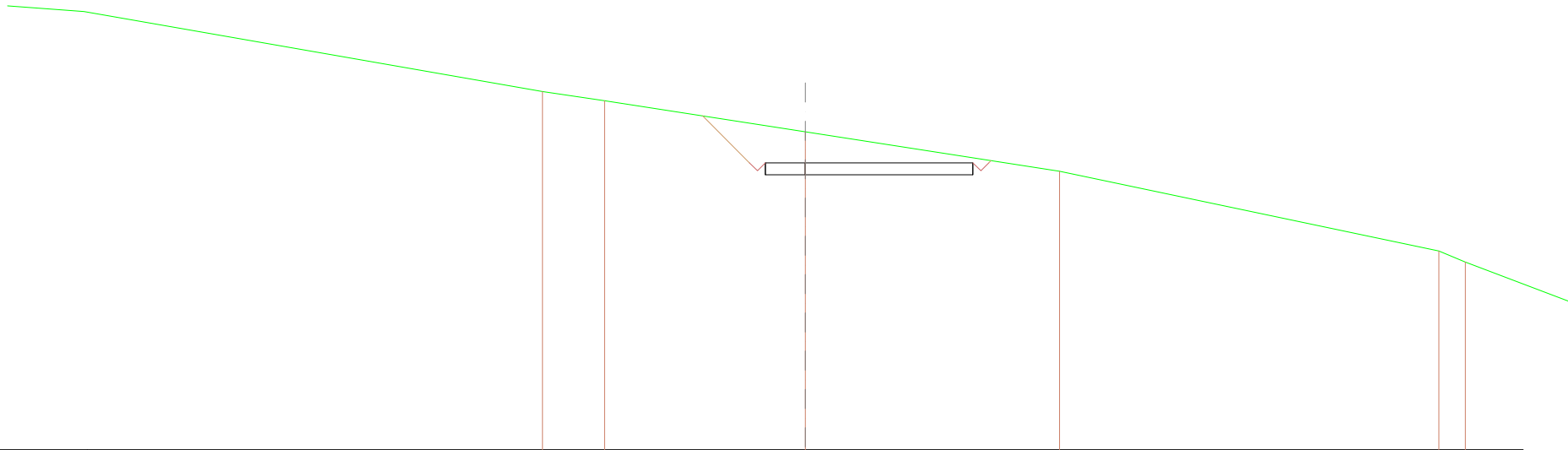
SCALA 1:400

QT.RIF. 699,526

QUOTE TERRENO	722,952	720,000	717,917	715,000	714,712	714,647	714,439
DIST.PARZIALI TERRENO		18,087	13,956	19,520	1,406	1,305	
QUOTE PROGETTO				715,688	716,438	715,688	716,438
DIST.PARZIALI PROGETTO			2,500	20,500			
QUOTE FINITO			718,790	716,438	715,938	716,438	714,263
DIST. PARZIALI FINITO			2,863	23,000		3,261	

SCAVI E BONIFICHE	
STERRO	26,901 m <sup>2</sup>
SOVRASTRUTTURA STRADALE	
CASSONETTO	13,000 m

SEZIONE N.: 71  
 QT. PROGETTO: 715,530  
 DIST.PROG.: 1097,905  
 DIST.PREC.: 16,300  
 DIST.SUCC.: 2,095



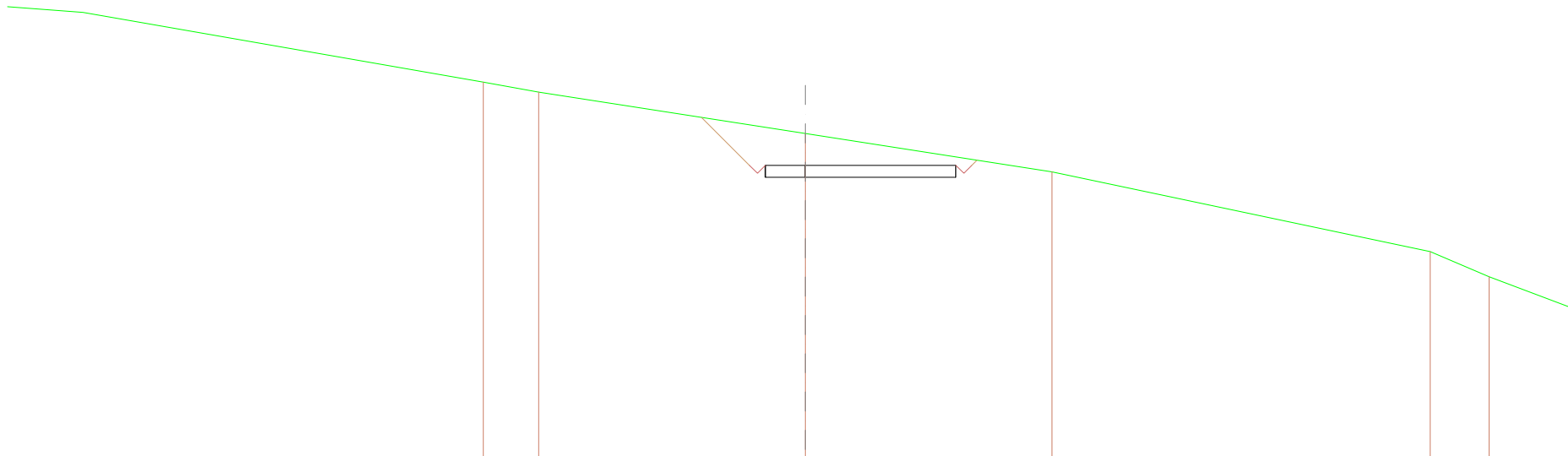
SCALA 1:400

QT.RIF. 697,533

QUOTE TERRENO	720,000	719,417	717,469	715,000	710,000	709,305
DIST.PARZIALI TERRENO	3,903	12,574	15,938	23,776	1,847	
QUOTE PROGETTO			714,780 715,530	714,780 715,530		
DIST.PARZIALI PROGETTO			2,500	10,500		
QUOTE FINITO			718,466 715,530 715,030 715,530	715,530 715,030 715,530 715,666		
DIST. PARZIALI FINITO			2,936	13,000		

SCAVI E BONIFICHE	
STERRO	26,279 m <sup>2</sup>
SOVRASTRUTTURA STRADALE	
CASSONETTO	11,940 m

SEZIONE N.: 72  
 QT. PROGETTO: 715,413  
 DIST.PROG.: 1100,000  
 DIST.PREC.: 2,095  
 DIST.SUCC.: 9,760



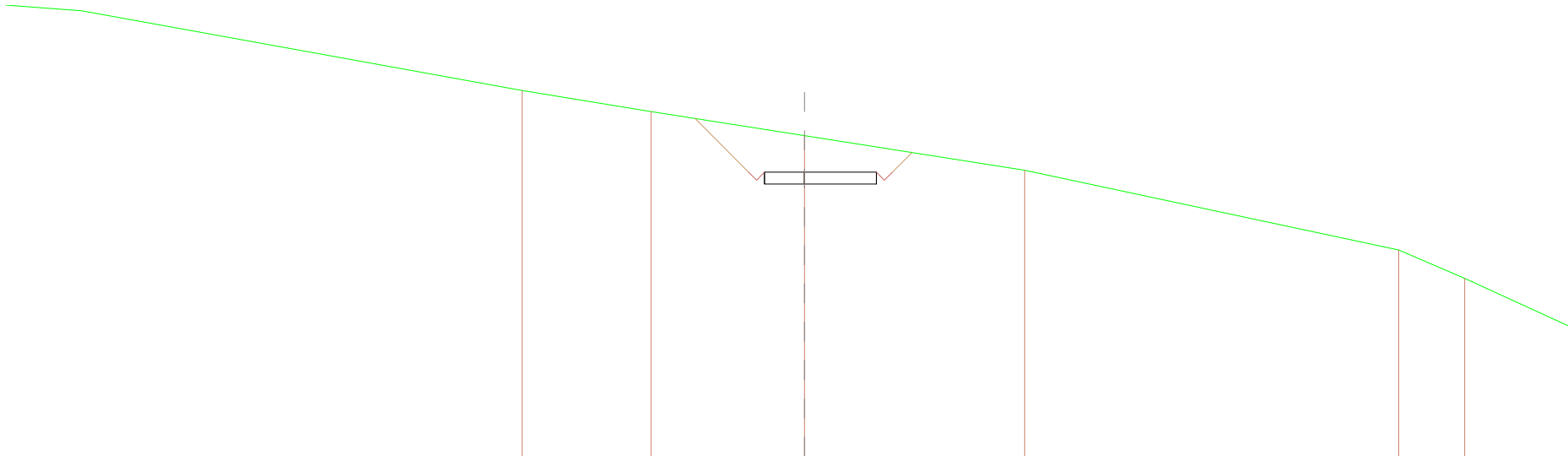
SCALA 1:400

QT.RIF. 697,097

QUOTE TERRENO		720,632	720,000		717,404		715,000		710,000	708,437
DIST.PARZIALI TERRENO		3,476		16,708		15,466		23,697		3,692
QUOTE PROGETTO						714,663 715,413		714,663 715,413		
DIST.PARZIALI PROGETTO						2,500		9,440		
QUOTE FINITO					718,414	715,413 714,913 715,413		715,413 714,913 715,413 715,732		
DIST. PARZIALI FINITO					3,000			11,940		

SCAVI E BONIFICHE	
STERRO	20,158 m <sup>2</sup>
SOVRASTRUTTURA STRADALE	
CASSONETTO	7,000 m

SEZIONE N.: 73  
 QT. PROGETTO: 714,881  
 DIST.PROG.: 1109,760  
 DIST.PREC.: 9,760  
 DIST.SUCC.: 15,240



SCALA 1:400

QT.RIF. 696,993

QUOTE TERRENO		720,000	718,676	717,168	715,000	710,000	708,234
DIST.PARZIALI TERRENO			8,076	9,601	13,791	23,416	4,121
QUOTE PROGETTO							
DIST.PARZIALI PROGETTO							
QUOTE FINITO							
DIST. PARZIALI FINITO							

				714,131 714,881	714,131 714,881	714,131 714,881	
				2,500	4,500		
			718,246	714,881 714,361 714,881		714,881 714,361 714,881 716,110	
				3,365	7,000	1,228	

SCAVI E BONIFICHE	
STERRO	25,256 m <sup>2</sup>
SOVRASTRUTTURA STRADALE	
CASSONETTO	8,000 m

SEZIONE N.: 74  
 QT. PROGETTO: 714,368  
 DIST.PROG.: 1125,000  
 DIST.PREC.: 15,240  
 DIST.SUCC.: 8,469

SCALA 1:400

QT.RIF. 694,807

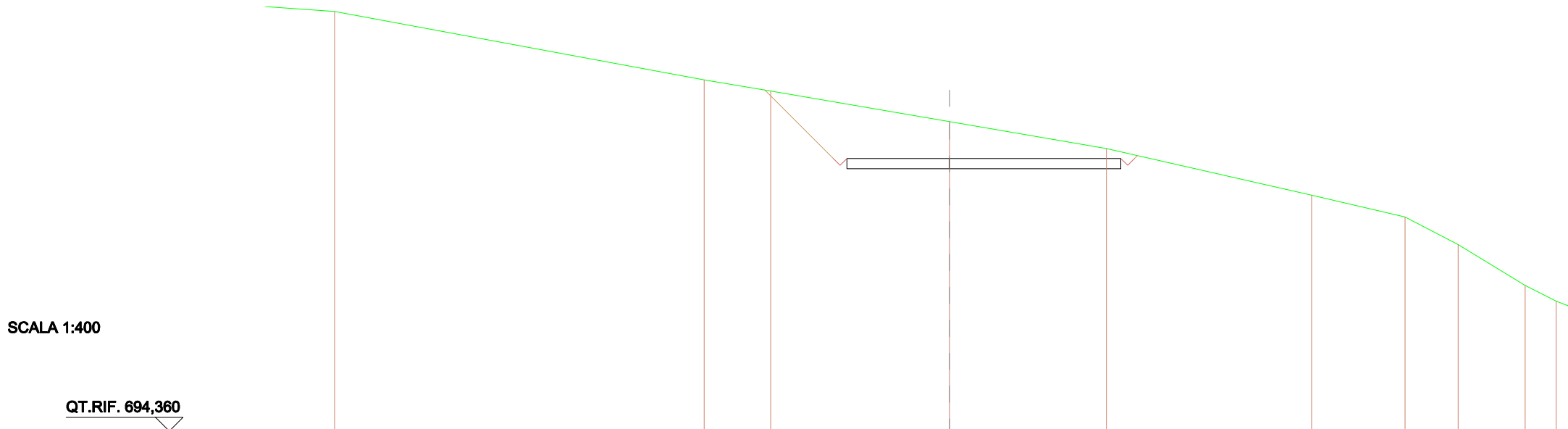
QUOTE TERRENO	724,117	720,000	717,020	715,000	711,902	710,000	708,999	708,128
DIST.PARZIALI TERRENO		22,179	18,027	12,332	13,614	8,252	1,993	1,792
QUOTE PROGETTO								
DIST.PARZIALI PROGETTO				2,500	5,500			
QUOTE FINITO								
DIST. PARZIALI FINITO				3,871	8,000			1,994

SCAVI E BONIFICHE	
STERRO	60,295 m <sup>2</sup>
SOVRASTRUTTURA STRADALE	
CASSONETTO	20,000 m

SEZIONE N.: 75  
 QT. PROGETTO: 714,265  
 DIST.PROG.: 1133,469  
 DIST.PREC.: 8,469  
 DIST.SUCC.: 1,261

SCALA 1:400

QT.RIF. 694,360



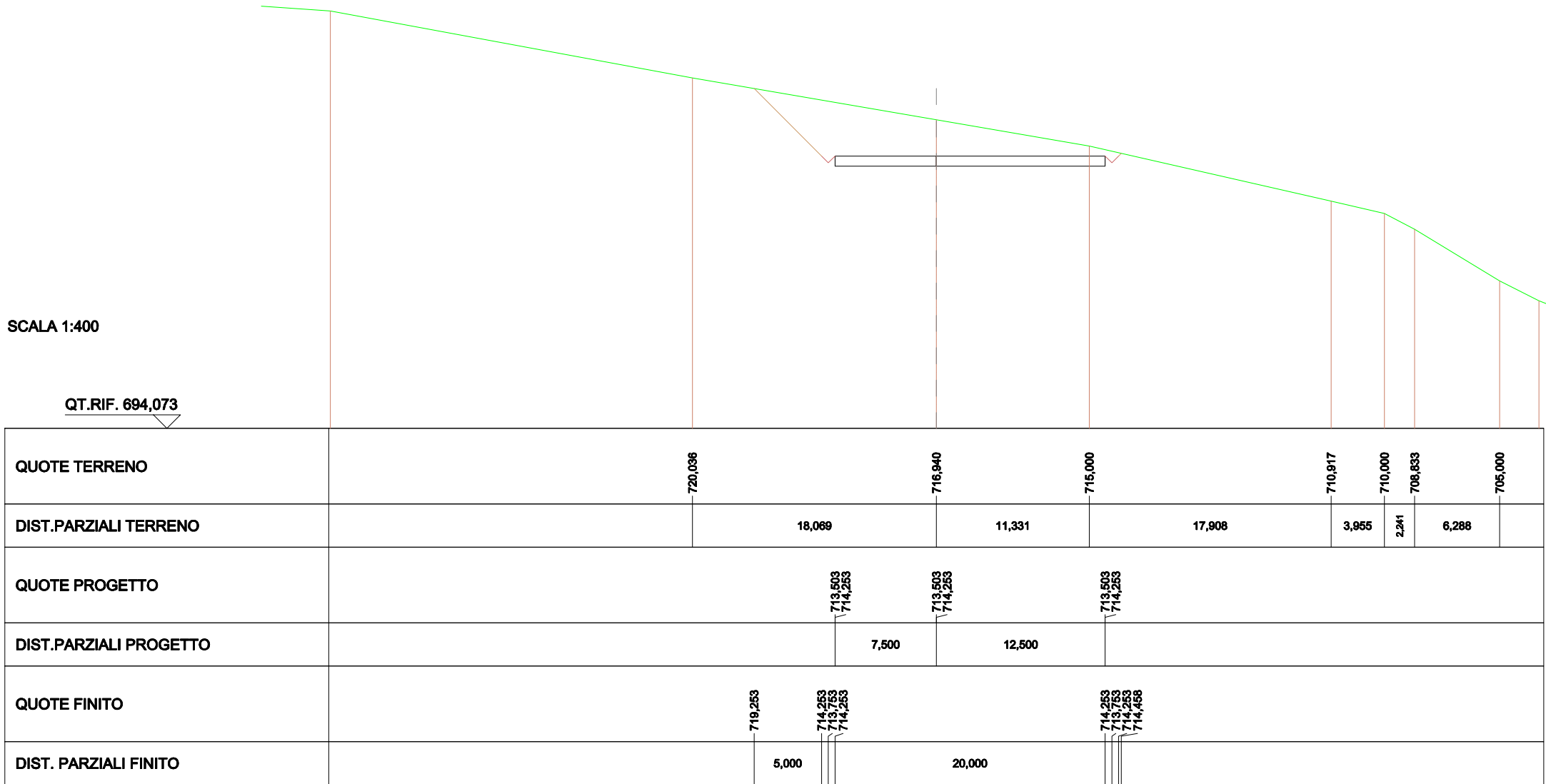
QUOTE TERRENO		720,000	719,196		716,960		715,000		711,583	710,000	707,984	705,000
DIST.PARZIALI TERRENO		4,867	13,065		11,447		14,986		6,830	3,870	4,896	
QUOTE PROGETTO				713,515 714,265	713,515 714,265		713,515 714,265					
DIST.PARZIALI PROGETTO				7,500	12,500							
QUOTE FINITO			719,269	714,265 713,765 714,265			714,265 713,765 714,265 714,462					
DIST. PARZIALI FINITO			5,003		20,000							

SCAVI E BONIFICHE	
STERRO	60,147 m <sup>2</sup>
SOVRASTRUTTURA STRADALE	
CASSONETTO	20,000 m

SEZIONE N.: 76  
 QT. PROGETTO: 714,253  
 DIST.PROG.: 1134,730  
 DIST.PREC.: 1,261  
 DIST.SUCC.: 12,773

SCALA 1:400

QT.RIF. 694,073





<b>SCAVI E BONIFICHE</b>	
STERRO	60,082 m <sup>2</sup>
SOVRASTRUTTURA STRADALE	
CASSONETTO	20,000 m

SEZIONE N.: 77  
 QT. PROGETTO: 714,125  
 DIST.PROG.: 1147,504  
 DIST.PREC.: 12,773  
 DIST.SUCC.: 2,496

SCALA 1:400

QT.RIF. 695,345

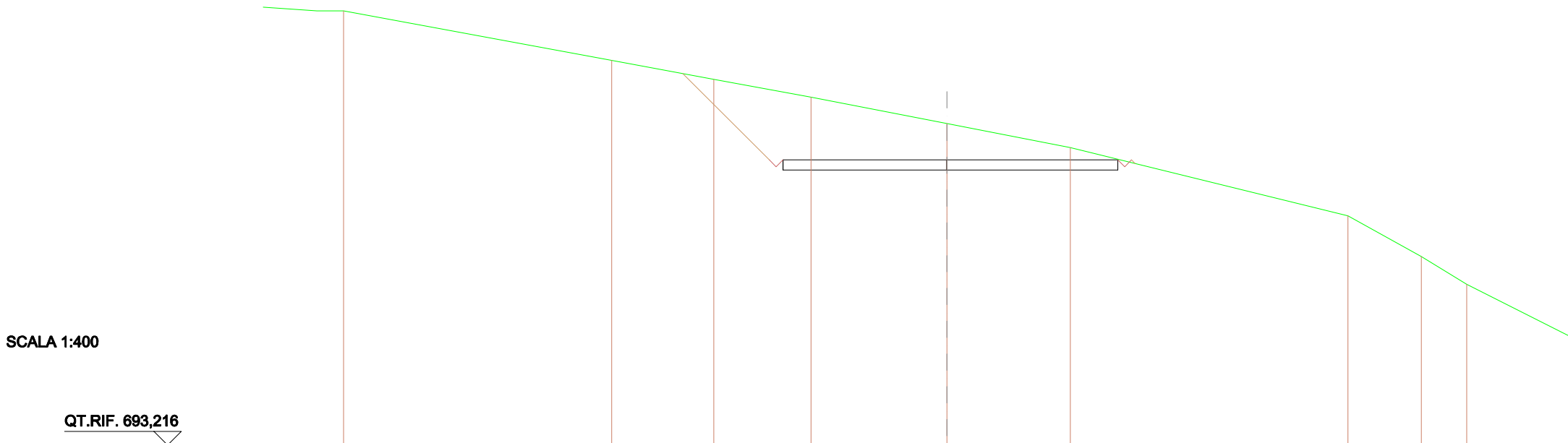
QUOTE TERRENO		723,491		720,000		716,888 716,739		715,000		710,000	707,573	705,000
DIST.PARZIALI TERRENO			18,710		17,021	0,812	8,916		20,300		4,374	4,221
QUOTE PROGETTO						713,375 714,125		713,375 714,125		713,375 714,125		
DIST.PARZIALI PROGETTO						7,500		12,500				
QUOTE FINITO				719,408		714,125 713,625 714,125				714,125 713,625 714,125 714,063		
DIST. PARZIALI FINITO				5,283				20,000				

SCAVI E BONIFICHE	
STERRO	81,974 m <sup>2</sup>
SOVRASTRUTTURA STRADALE	
CASSONETTO	24,495 m

SEZIONE N.: 78  
 QT. PROGETTO: 714,100  
 DIST.PROG.: 1150,000  
 DIST.PREC.: 2,496  
 DIST.SUCC.: 9,721

SCALA 1:400

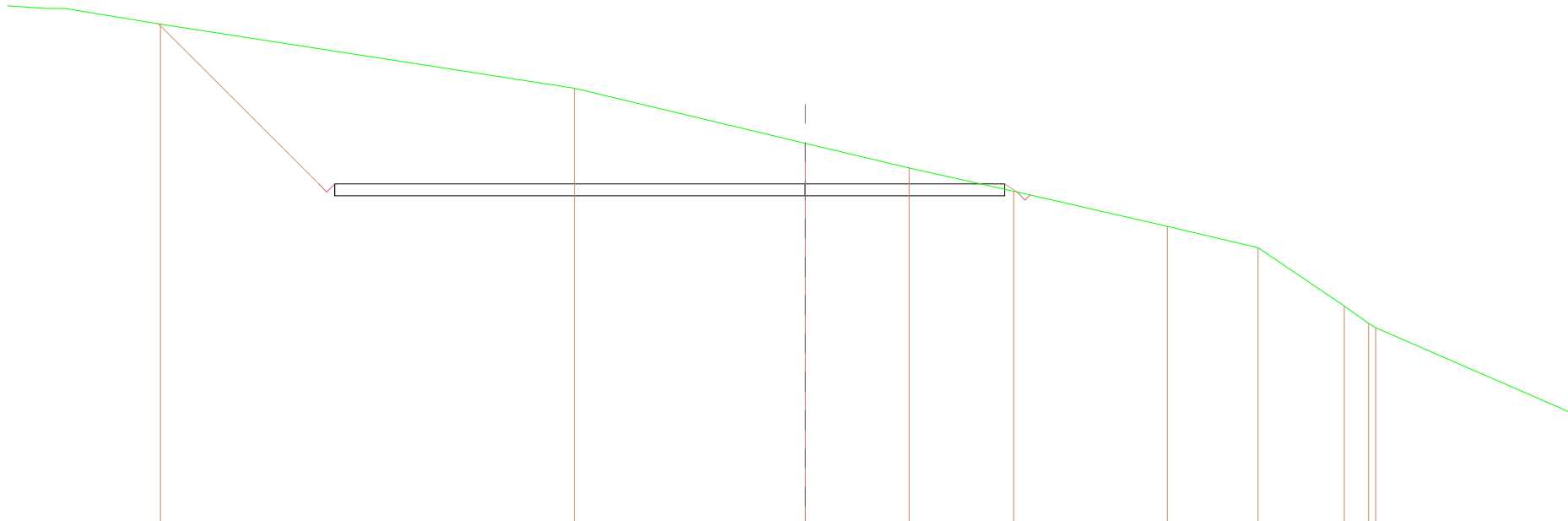
QT.RIF. 693,216



QUOTE TERRENO		721,392	720,000	718,700	716,760	715,000	710,000	707,024	705,000
DIST.PARZIALI TERRENO		7,461	7,111	9,945	9,019	20,315	5,363	3,320	
QUOTE PROGETTO				713,350 714,100	713,350 714,100	713,350 714,100			
DIST.PARZIALI PROGETTO				11,995	12,500				
QUOTE FINITO		720,422	714,100 713,600 714,100				714,100 713,600 714,100 713,831		
DIST. PARZIALI FINITO		6,322		24,495					

SCAVI E BONIFICHE	
STERRO	214,451 m <sup>2</sup>
FOSSO	0,157 m <sup>2</sup>
SOVRASTRUTTURA STRADALE	
CASSONETTO	42,000 m

SEZIONE N.: 79  
 QT. PROGETTO: 714,003  
 DIST.PROG.: 1159,721  
 DIST.PREC.: 9,721  
 DIST.SUCC.: 5,006



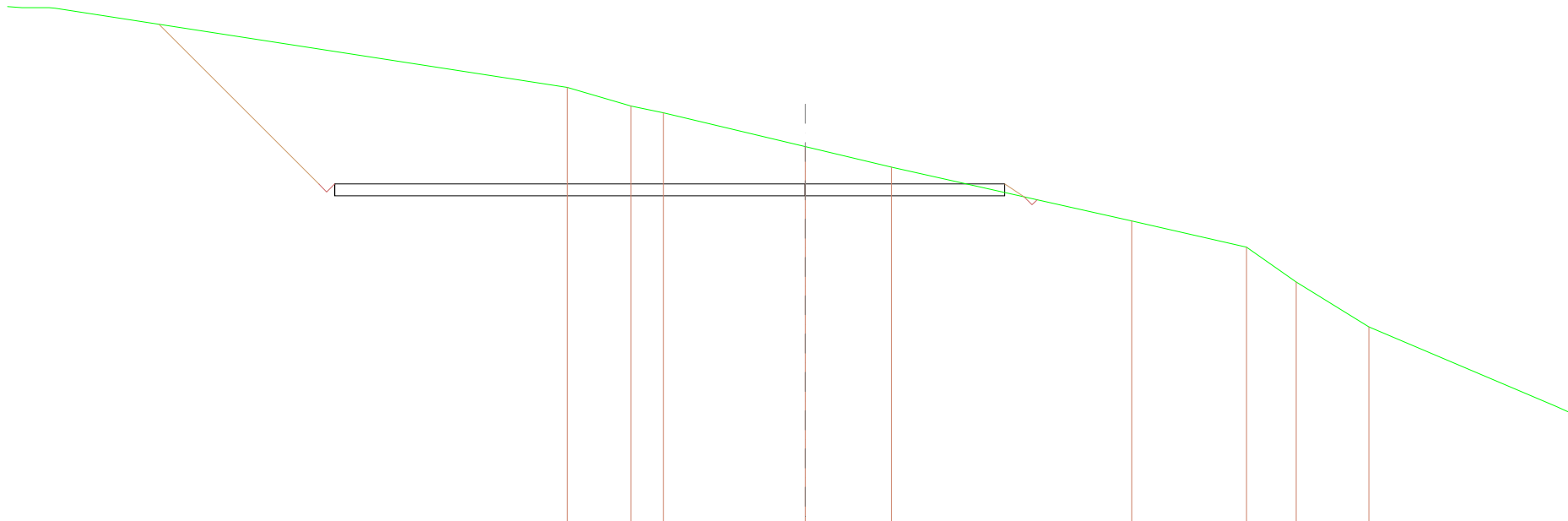
SCALA 1:400

QT.RIF. 692,779

QUOTE TERRENO	724,018	720,000	716,551	715,000	713,539	711,342	710,000	706,342	705,263	705,000
DIST.PARZIALI TERRENO		25,948	14,470	6,502	6,547	9,639	5,700	5,390	1,898	
QUOTE PROGETTO		713,253	714,003	713,253	714,003	713,253	714,003			
DIST.PARZIALI PROGETTO		29,500		12,500						
QUOTE FINITO	724,037	714,003	713,503	714,003		714,003	713,489			
DIST. PARZIALI FINITO	10,034		42,000							

SCAVI E BONIFICHE	
STERRO	208,533 m <sup>2</sup>
FOSSO	0,159 m <sup>2</sup>
SOVRASTRUTTURA STRADALE	
CASSONETTO	42,000 m

SEZIONE N.: 80  
 QT. PROGETTO: 713,953  
 DIST.PROG.: 1164,727  
 DIST.PREC.: 5,006  
 DIST.SUCC.: 10,273



SCALA 1:400

QT.RIF. 692,730

QUOTE TERRENO		720,000	718,830	718,410		716,288	715,000		711,640	710,000	707,805	705,000
DIST.PARZIALI TERRENO		3,991	2,080	8,894		5,398	15,062		7,192	3,124	4,546	
QUOTE PROGETTO			713,203	713,953		713,203	713,953		713,203	713,953		
DIST.PARZIALI PROGETTO			29,500			12,500						
QUOTE FINITO		723,950	713,953	713,453	713,953				713,953	713,146		
DIST. PARZIALI FINITO		9,997		42,000					1,210			

SCAVI E BONIFICHE	
STERRO	196,354 m <sup>2</sup>
FOSSO	0,153 m <sup>2</sup>
RILEVATI	
RILEVATO	0,229 m <sup>2</sup>
SOVRASTRUTTURA STRADALE	
CASSONETTO	42,000 m

SEZIONE N.: 81  
 QT. PROGETTO: 713,850  
 DIST.PROG.: 1175,000  
 DIST.PREC.: 10,273  
 DIST.SUCC.: 2,221

SCALA 1:400

QT.RIF. 693,757

QUOTE TERRENO	722,961	720,000	716,413	715,665	715,125	714,691	710,000	705,388	705,000	704,769
DIST.PARZIALI TERRENO	19,177	12,234	3,617	2,606	1,909	19,477	9,841			
QUOTE PROGETTO	713,100	713,850	713,100	713,850	713,100	713,850				
DIST.PARZIALI PROGETTO	29,500	12,500								
QUOTE FINITO	723,548	713,850	713,350	713,850	713,850	713,850	712,156			
DIST. PARZIALI FINITO	9,698	42,000				2,539				

SCAVI E BONIFICHE	
STERRO	193,237 m <sup>2</sup>
FOSSO	0,152 m <sup>2</sup>
RILEVATI	
RILEVATO	0,611 m <sup>2</sup>
SOVRASTRUTTURA STRADALE	
CASSONETTO	42,000 m

SEZIONE N.: 82  
 QT. PROGETTO: 713,828  
 DIST.PROG.: 1177,221  
 DIST.PREC.: 2,221  
 DIST.SUCC.: 17,506

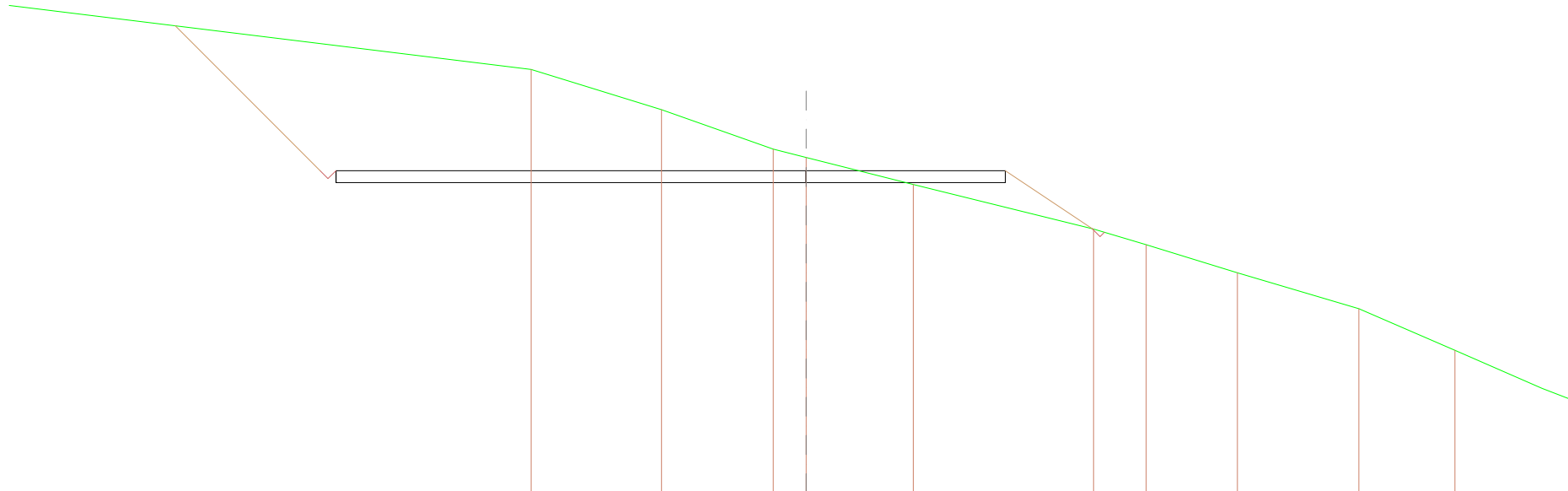
SCALA 1:400

QT.RIF. 693,710

QUOTE TERRENO	723,508	722,530	720,000	715,891	715,469	715,000	713,924	711,708	710,000	708,222	705,000	703,685
DIST.PARZIALI TERRENO	8,617	16,383	14,016	2,037	2,287	4,569	8,994	7,082	3,794	7,858	3,319	
QUOTE PROGETTO				713,078	713,828			713,078	713,828			
DIST.PARZIALI PROGETTO			29,500			12,500						
QUOTE FINITO	723,396	713,828	713,328	713,828				713,828	711,768			
DIST. PARZIALI FINITO	9,568		42,000					3,088				

SCAVI E BONIFICHE	
STERRO	176,034 m <sup>2</sup>
FOSSO	0,139 m <sup>2</sup>
RILEVATI	
RILEVATO	4,809 m <sup>2</sup>
SOVRASTRUTTURA STRADALE	
CASSONETTO	42,000 m

SEZIONE N.: 83  
 QT. PROGETTO: 713,653  
 DIST.PROG.: 1194,727  
 DIST.PREC.: 17,506  
 DIST.SUCC.: 5,273



SCALA 1:400

QT.RIF. 693,409

QUOTE TERRENO		720,000	717,485	715,000	714,480	712,785	710,000	709,018	707,258	705,000	702,400
DIST.PARZIALI TERRENO		8,183	7,009	2,062	6,727	11,310	3,304	5,727	7,605	6,034	
QUOTE PROGETTO				712,903	713,653		712,903	713,653			
DIST.PARZIALI PROGETTO			29,500			12,500					
QUOTE FINITO	722,740	713,653	713,153	713,653			713,653	710,024			
DIST. PARZIALI FINITO	9,087		42,000				5,441				

SCAVI E BONIFICHE	
STERRO	158,125 m <sup>2</sup>
FOSSO	0,135 m <sup>2</sup>
RILEVATI	
RILEVATO	5,759 m <sup>2</sup>
SOVRASTRUTTURA STRADALE	
CASSONETTO	40,155 m

SEZIONE N.: 84  
 QT. PROGETTO: 713,600  
 DIST.PROG.: 1200,000  
 DIST.PREC.: 5,273  
 DIST.SUCC.: 4,725

SCALA 1:400

QT.RIF. 693,370

QUOTE TERRENO		721,361		720,000	719,135		715,000	714,296		711,314	710,000		706,575	705,000	702,974
DIST.PARZIALI TERRENO		11,089	2,814	11,664	2,793	11,833	5,337	11,523	5,125	3,886					
QUOTE PROGETTO		713,600	713,600		712,850	713,600		712,850	713,600						
DIST.PARZIALI PROGETTO			27,655			12,500									
QUOTE FINITO	722,451		713,600	713,100	713,600			713,600		709,610					
DIST. PARZIALI FINITO	8,851			40,155				5,982							



SCAVI E BONIFICHE	
STERRO	141,074 m <sup>2</sup>
FOSSO	0,135 m <sup>2</sup>
RILEVATI	
RILEVATO	6,592 m <sup>2</sup>
SOVRASTRUTTURA STRADALE	
CASSONETTO	38,501 m

SEZIONE N.: 85  
 QT. PROGETTO: 713,553  
 DIST.PROG.: 1204,725  
 DIST.PREC.: 4,725  
 DIST.SUCC.: 10,003

SCALA 1:400

QT.RIF. 693,026

QUOTE TERRENO	722,516	720,000	718,615	715,000	714,131	709,991	705,000	704,236	701,275	700,281	700,000
DIST.PARZIALI TERRENO	21,043	3,803	10,198	3,449	16,423	16,710	1,825	5,769	1,945		
QUOTE PROGETTO		713,553	712,803	713,553	712,803	713,553	712,803	713,553			
DIST.PARZIALI PROGETTO		26,001	12,500								
QUOTE FINITO	722,172	713,553	713,053	713,553	713,553	709,224					
DIST. PARZIALI FINITO	8,619	38,501	6,490								

